

Skovbyholme

Amt: Storstrøm
Kommune: Nr. Alslev
Lokalitetsnr: 375002
Lokalitetstype: Strandeng
Klassifikation: K2

Ejer:
Dækning: Y2
UTM E: 686900
UTM N: 6090360
Beskrivelse: Morten Nielsen 12/96

Beskrivelse

3 små holme, hvoraf den nordligste er ubevokset og overskylles ved højvande. Den sydligste er bevokset med græs og urter, og den mellemliggende er dels rørskov og dels græs/urte-bevokset. Holmene er uden afgræsning.

Karakteristik

Ynglende hættemåge og fjordterne. Havternen er forsvundet.

Rekreativ udnyttelse

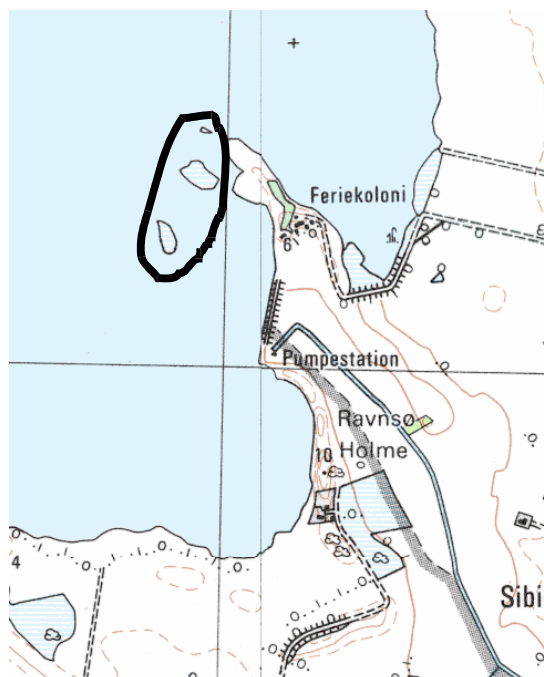
Noget færdsel i yngletiden, bl.a. fra nærliggende feriekoloni.

Beskyttelsesbehov

Øerne bør beskyttes mod færdsel i yngletiden.

Optællere

Henning B. Gejl.



Tabel på næste side.

Dansk Ornitologisk Forenings lokalitetsregistrering

Skovbyholme

Ynglefugle, antal par

	1970	1980	1995
Toppet Lappedykker	2		
Knopsvane			1
Gravand			2
Gråand			2
Toppet Skallesluger		2	2
Blishøne			8
Strandskade	1	1	2
Stor Præstekrave			1
Vibe			5
Rødben	3	3	6
Hættemåge			20
Fjordterne	6	6	10
Havterne	36	36	
Engpiber	1	1	
Sivsanger			1

Eskilstrup Mose (Maglemose)

Amt: Storstrøm
Kommune: Nr. Alslev
Lokalitetsnr: 375003
Lokalitetstype: Mose
Klassifikation: V2

Ejer:
Dækning: Y2
UTM E: 685900
UTM N: 6084160
Beskrivelse: Morten Nielsen 12/96

Beskrivelse

Mose med få, spredte vandhuller, som trues af tilgroning. Mosen henligger med næsten uigennemtrængeligt krat af primært birk og pil. Også områder med tagrør og kæmpebjørneklo findes.

Karakteristik

Ynglende rørhøg.

Dækning

Ikke optælling i 1980.

Rekreativ udnyttelse

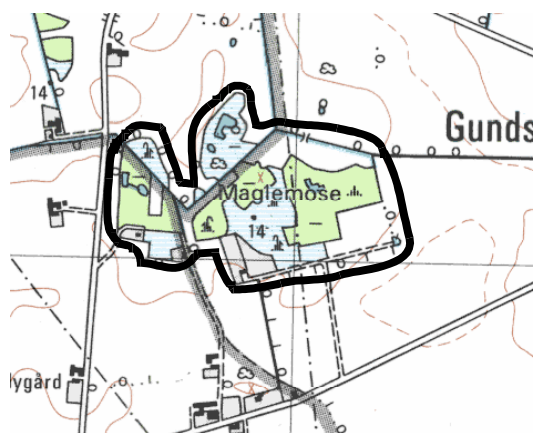
Jagt.

Beskyttelsesbehov

Gammel bilkirkegård, ca. 30 biler, bør fjernes. Kæmpebjørneklo bør bekæmpes.

Optællere

Ole Jensen.



Ynglefugle, antal par

	1980	1993
Gråand		2
Rørhøg	1	1
Musvåge		1
Vandrikse		1
Blishøne		2
Vibe		1
Nattergal		4
Kærsanger		3

Dansk Ornitologisk Forenings lokalitetsregistrering

Barup Sø

Amt: Storstrøm
Kommune: Nr. Alslev
Lokalitetsnr: 375004
Lokalitetstype: Mose
Klassifikation: V2

Ejer: Fugleværnsfonden
Dækning: Y2
UTM E: 690740
UTM N: 6086660
Beskrivelse: Morten Nielsen 12/96

Beskrivelse

Lavvandet sø med meget store rørskove, små frie vandflader og afgræssede enge.

Karakteristik

Ynglende rørhøg og knarand.

Beskyttelser

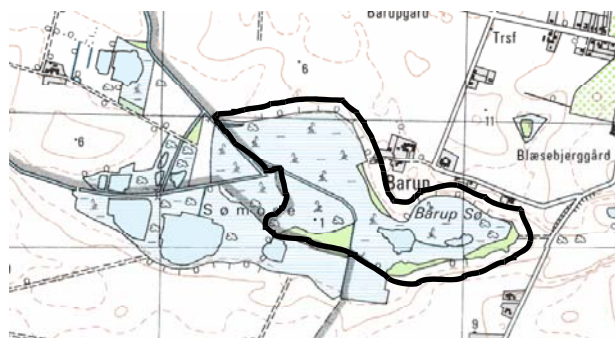
Adgangsforbud uden for stier.

Ekskursionsmål

Fugletårn ved sydøstlige ende.

Optællere

Uffe B. Nielsen, Frants Korczak.



Ynglefugle, antal par

	1970	1980	1993	1994
Gråstrubet Lappedykker	3	4	2	2
Rørdrum	1			
Knopsvane		2	2	3
Grågås			5	5
Knarand				1
Gråand	8	3	10	15
Atlingand	1			
Skeand	1	3		
Troldand		2		
Rørhøg	2	3	2	
Tårnfalk	1		1	
Vandrikse		1	10	10
Plettet Rørvagtel	2	1		
Grønbenet Rørhøne			1	3
Blishøne			10	10
Vibe			2	2
Dobbeltbekkasin	2		1	1
Rødben				1
Drosselrørsanger	1			
Skægmejse			10	

Dansk Ornitologisk Forenings lokalitetsregistrering

Dansk Ornitologisk Forenings lokalitetsregistrering

Barup Sømose

Amt: Storstrøm
Kommune: Nr. Alslev
Lokalitetsnr: 375005
Lokalitetstype: Sø, mose
Klassifikation:

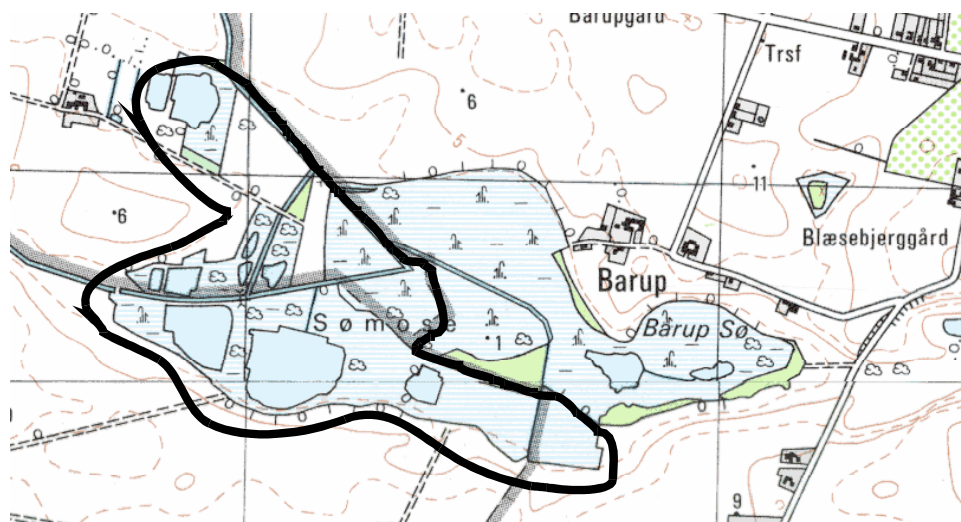
Ejer:
Dækning:
UTM E: 690150
UTM N: 6086680
Beskrivelse: Morten Nielsen 12/96

Beskrivelse

Sø med rørskov og pilekrat.

Dækning

Ingen optælling.



Nr. Grimmelstrup Grusgrav

Amt: Storstrøm
Kommune: Nr. Alslev
Lokalitetsnr: 375006
Lokalitetstype: Grusgrav
Klassifikation: V4

Ejer:
Dækning: Y4
UTM E: 682120
UTM N: 6089340
Beskrivelse: Morten Nielsen 12/96

Beskrivelse

Stor grusgrav, hvor størstedelen stadig udnyttes. Den uudnyttede del, især i den sydlige ende, ligger i dag som søer omkranset af noget vegetation.

Karakteristik

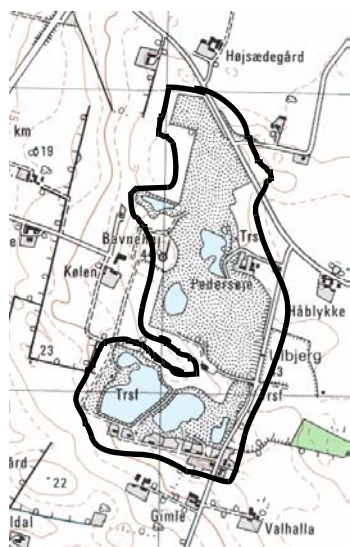
Ynglende lappedykkere og digesvale.

Erhvervsudnyttelse

Grusgrav.

Optællere

S.O. Haugaard.



Ynglefugle, antal par

	1995
Lille Lappedykker	1
Toppet Lappedykker	1
Gråstrubet Lappedykker	2
Agerhøne	2
Blishøne	3
Strandskade	1
Lille Præstekrave	1
Digesvale	20
Engpiber	3

Dansk Ornitologisk Forenings lokalitetsregistrering

Dyrefod

Amt: Storstrøm
Kommune: Nr. Alslev
Lokalitetsnr: 375501
Lokalitetstype: Skov
Klassifikation: S1

Ejer:
Dækning: Y3
UTM E: 680730
UTM N: 6095400
Beskrivelse: Morten Nielsen 12/96

Beskrivelse

Ø med egekrat.

Karakteristik

Ynglende skarv.

Dækning

Kun skarv er optalt i de seneste år.

Beskyttelser

EF-fuglebeskyttelsesområde nr. 85.

Optællere

Jens Gregersen.



Ynglefugle, antal par

	1970	1993	1994
Skarv		1780	1746
Knopsvane	1		
Ederfugl	2		
Strandskade	1		
Stormmåge	60		
Sølvmåge	1		
Havterne	70		
Dværgterne	4		

Dansk Ornitologisk Forenings lokalitetsregistrering

Suderø

Amt: Storstrøm
Kommune: Nr. Alslev
Lokalitetsnr: 375502
Lokalitetstype: Strandeng
Klassifikation: K2

Ejer:
Dækning: Y3
UTM E: 672960
UTM N: 6092100
Beskrivelse: Morten Nielsen 12/96

Beskrivelse

Mindre sandø med lagune, der er delvis bevokset med tagrør. Vegetationen er i øvrigt præget af det store antal knopsvaner på øen. Øen ligger i et større lavvandet område.

Karakteristik

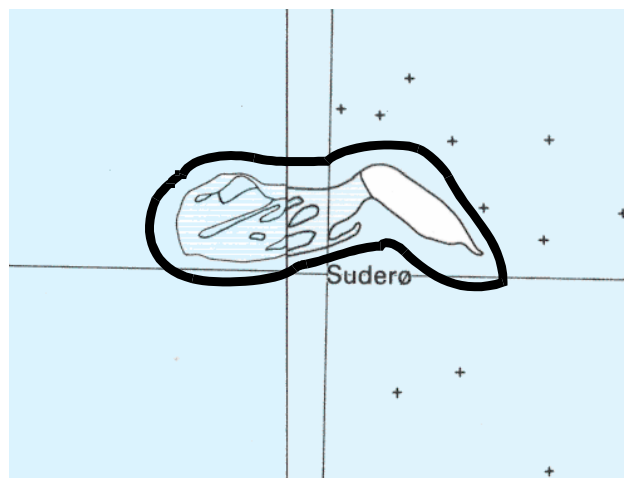
Ynglende knopsvane, en af landets største kolonier.

Beskyttelser

EF-fuglebeskyttelsesområde nr. 85.

Optællere

S. O. Haugaard.



Ynglefugle, antal par

	1970	1980	1993
Knopsvane	96	96	174
Grågås	9	9	
Gravand	2	2	
Gråand	12	12	1
Spidsand	1	1	
Ederfugl			32
Toppet Skallesluger	5	5	
Grønbenet Rørhøne	3	3	
Blishøne	6	6	1
Strandskade	3	3	5
Klyde			7
Stor Præstekrave	2	2	1
Vibe			1
Rødben	2	2	
Hættemåge	50	50	
Stormmåge			12
Sølvmåge	1000	1000	100
Svartbag			2
Havterne			15
Engpiber			2
Rørspurv			2

Tangen ved Vålse Vesterskov

Amt: Storstrøm
Kommune: Nr. Alslev
Lokalitetsnr: 375503
Lokalitetstype: Strandeng
Klassifikation: K3

Ejer:
Dækning: Y2
UTM E: 677400
UTM N: 6094120
Beskrivelse: Morten Nielsen 12/96

Beskrivelse

Sandtange, der næsten omslutter lagune. Den højtliggende del af tangen er bevokset. I lagunen vokser lidt tagrør.

Karakteristik

Ynglende vandfugle, bl.a. klyde og dværgterne.

Normalt meget ringe ynglesucces.

Beskyttelser

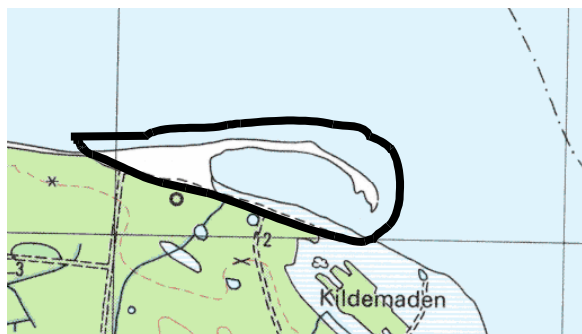
EF-fuglebeskyttelsesområde nr. 85.

Rekreativ udnyttelse

Lystfiskeri.

Optællere

S.O. Haugaard.



Ynglefugle, antal par

	1970	1980	1993
Lille Lappedykker			1
Knopsvane		1	
Grågås			5
Gråand			5
Toppet Skallesluger		2	
Tårnfalk			1
Agerhøne			1
Blishøne			3
Strandskade	2	1	2
Klyde	4	6	7
Stor Præstekrave	4	2	2
Vibe			7
Dobbeltbekkasin			2
Rødben		1	2
Havterne			2
Dværgterne	12	1	2
Engpiber	2		1

Dansk Ornitologisk Forenings lokalitetsregistrering

Småsøer s.f. Vålse Vesterskov

Amt: Storstrøm
Kommune: Nr. Alslev
Lokalitetsnr: 375504
Lokalitetstype: Sø
Klassifikation: V4

Ejer:
Dækning: Y2
UTM E: 676170
UTM N: 6093200
Beskrivelse: Morten Nielsen 12/96

Beskrivelse

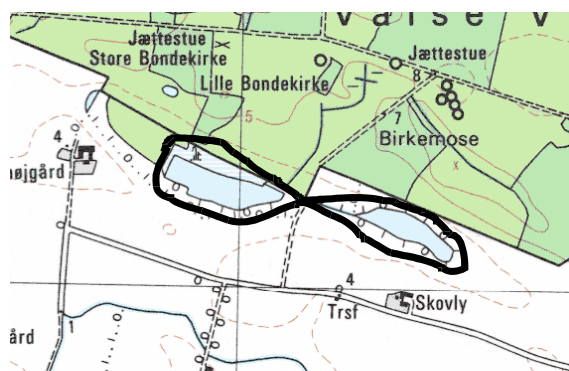
Røromkransede småsøer. Den vestligste tilgroet med dunhammer.

Optællere

S. O. Haugaard.

Karakteristik

Ynglende vandfugle.



Ynglefugle, antal par

	1980	1993
Gråstrubet Lappedykker		2
Knarand	4	
Gråand		1
Skeand		1
Bjergand	2	
Blishøne		6

Vester Kippinge Mader

Amt: Storstrøm
Kommune: Nr. Alslev
Lokalitetsnr: 375505
Lokalitetstype: Strandeng
Klassifikation: K3

Ejer:
Dækning: Y3
UTM E: 676860
UTM N: 6088900
Beskrivelse: Morten Nielsen 12/96

Beskrivelse

Delvis kreaturafgræsset strandeng med flere mindre strandsøer som pga. grøfteoprensning er udtørrede fra midten af maj. Mindre, rørskovsomkranset sø. Ud for strandengen er en meget lavvandet kyst, der tørlægges ved lavvande.

Karakteristik

Ynglende vandfugle.

Dækning

Kun optalt fra offentlig vej. Reelle yngletal formodentlig væsentlig højere.

Beskyttelser

EF-fuglebeskyttelsesområde nr. 85.

Beskyttelsesbehov

Afvandingen bør ophøre.

Optællere

S. O. Haugaard.



Tabel på næste side.

Dansk Ornitologisk Forenings lokalitetsregistrering

Ynglefugle, antal par

	1970	1980	1993
Toppet Lappedykker	2		
Knopsvane	1	1	
Grågås			1
Gravand		3	
Knarand		1	
Gråand	1		
Toppet Skallesluger		1	
Rørhøg	1		
Vandrikse	2		
Strandskade			1
Klyde		5	2
Stor Præstekrave		3	1
Vibe	1		5
Dobbeltbekkasin	1		
Rødben	1		5
Sortterne	1		
Engpiber			1
Gul Vipstjert		5	2
Rørspurv			1

Dansk Ornitologisk Forenings lokalitetsregistrering

Vester Kippinge Mader

Rastefugle, årsmaksimum

	1970	1980	1993
Knopsvane	1	1	150
Sangsvane			9
Grågås			32
Gravand		3	175
Pibeand		122	200
Krikand		63	150
Gråand	1		150
Spidsand			36
Toppet Skallesluger		1	10
Blishøne			200
Strandskade			72
Klyde		3	54
Stor Præstekrave		3	52
Hjejle			120
Vibe	1		50
Almindelig Ryle		500	300
Brushane			2
Dobbeltbekkasin	1		3
Lille Kobbersneppe			88
Stor Regnspeve			31
Sortklire			4
Rødben	1	82	50
Hvidklire			5
Svaleklire			1
Hættemåge			200

Dansk Ornitologisk Forenings lokalitetsregistrering

Vennerslund Sønderskov

Amt: Storstrøm
Kommune: Nr. Alslev
Lokalitetsnr: 375601
Lokalitetstype: Skov
Klassifikation: S1

Ejer:
Dækning: Y4
UTM E: 677670
UTM N: 6082570
Beskrivelse: Morten Nielsen 12/96

Beskrivelse

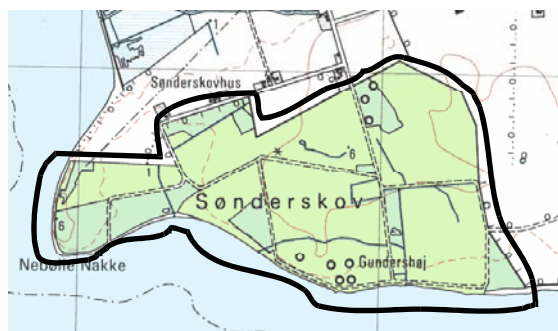
Blandet løv- og nåleskov.

Karakteristik

Ynglende fiskehejre.

Optællere

Hans Erik Jørgensen.



Ynglefugle, antal par

	1980	1993	1994
Fiskehejre	22	401	324

Klodskov Nor

Amt: Storstrøm
Kommune: Nr. Alslev
Lokalitetsnr: 375602
Lokalitetstype: Marker, eng
Klassifikation: K3

Ejer:
Dækning: Y2
UTM E: 681490
UTM N: 6079700
Beskrivelse: Morten Nielsen 12/96

Beskrivelse

Inddæmmede, opdyrkede marker (delvis braklagt i 1995), lille rørskov og lille, kreaturafgræsset eng. Askeskov.

Karakteristik

Ynglende klyde.

Optællere

Søren F. Olesen.



Ynglefugle, antal par

	1970	1980	1995
Knopsvane	15		
Gravand	15		1
Gråand			3
Skeand	2		1
Toppet Skallesluger	1		1
Rørhøg		1	
Spurvehøg			1
Blishøne			3
Strandskade	3		2
Klyde	15		3
Lille Præstekrave	1		
Stor Præstekrave	1		
Vibe	6		3
Rødben	4		2
Fjordterne	10		
Græshoppesanger		1	
Sivsanger			1
Rørsanger			1
Rørspurv			2

Roneklint-søerne

Amt: Storstrøm
Kommune: Præstø
Lokalitetsnr: 377002
Lokalitetstype: Sø, mose
Klassifikation: V3

Ejer:
Dækning: Y3
UTM E: 699630
UTM N: 6112870
Beskrivelse: Morten Nielsen 12/96

Beskrivelse

Lille moseområde med flere småsøer med fri vandflade, kreaturafgræsset eng, rørsump og pilesump.

Karakteristik

Ynglende grågås, knarand og skeand.

Dækning

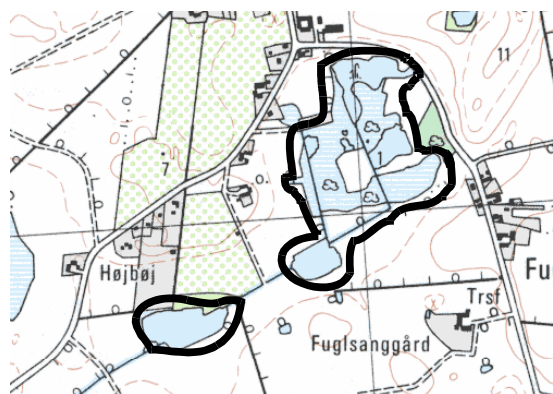
Pilesumpen er ikke fremkommelig og derfor ikke optalt.

Rekreativ udnyttelse

Opdræt af gæs og ænder.

Optællere

Palle Nygaard.



Ynglefugle, antal par

	1995
Toppet Lappedykker	2
Grågås	6
Knarand	1
Gråand	1
Skeand	4
Taffeland	1
Rørhøg	1
Blishøne	2
Vibe	1

Dansk Ornitologisk Forenings lokalitetsregistrering

Præstø Fjord

Amt: Storstrøm
Kommune: Præstø
Lokalitetsnr: 377102
Lokalitetstype: Fjord
Klassifikation: R1

Ejer:
Dækning: R2
UTM E: 694700
UTM N: 6116400
Beskrivelse: Morten Nielsen 12/96

Beskrivelse

Fjord.

Karakteristik

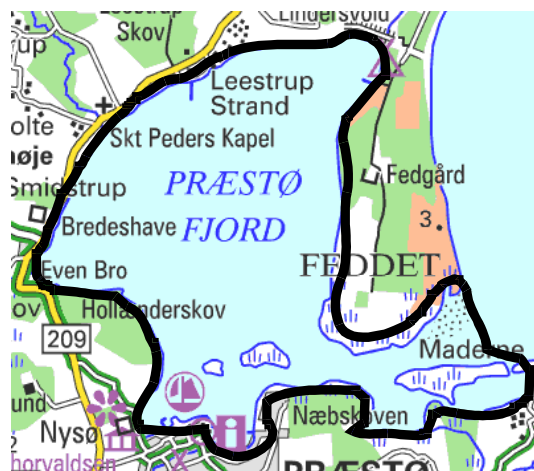
Rastende knopsvane, blichøne, dykænder og stor skallesluger.

Beskyttelser

EF-fuglebeskyttelsesområde nr. 89.

Optællere

Palle Nygaard og Jacob Niss.



Tabel på næste side.

Dansk Ornitologisk Forenings lokalitetsregistrering

Præstø Fjord

Rastefugle, årligt maksimum

	1970	1980	1993	1994	1995
Toppet Lappedykker			28	19	6
Gråstr. Lappedykker	20				
Skarv	25	280	87		175
Fiskehejre			14	13	7
Knopsvane	1650	800	1423	1182	286
Pibesvane		10			
Sangsvane	190	192	79	118	30
Sædgås		960			
Grågås				475	60
Canadagås		172	163	68	85
Bramgås		40	145	70	35
Knortegås	40	480	110	209	200
Gravand	250		33	158	210
Pibeand	180	390	230	83	360
Krikand			5	330	75
Gråand	1400	1500	379	1103	505
Spidsand			1	12	32
Taffeland			10	115	
Troldand	1300	6000	90	1100	256
Bjergand	400		30	570	285
Ederfugl	100	3300	50	22	98
Havlit	90		1		18
Hvinand	650	880	414	771	500
Lille Skallesluger	40		1	1	
Toppet Skallesluger	370	500	19	442	631
Stor Skallesluger	450	570	37	272	108
Havørn		3		1	
Blishøne	11000	11000	5080		
Hjejle			200		
Vibe			225		

Storeholm

Amt: Storstrøm
Kommune: Præstø
Lokalitetsnr: 377103
Lokalitetstype: Strandeng
Klassifikation: K2

Ejer:
Dækning: Y2
UTM E: 695470
UTM N: 6114170
Beskrivelse: Morten Nielsen 12/96

Beskrivelse

Stor, lav og ubeboet ø, halvdelen er dækket af røskovsbevoksning og halvdelen af ret højt græs. Ingen afgræsning.

Karakteristik

Ynglende hættemåge, svømmeænder og grågås. Meget stor splitternekoloni.

Dækning

Kun optalt fra båd.

Beskyttelser

EF-fuglebeskyttelsesområde nr. 89.

Optællere

Palle Nygaard.



Tabel på næste side.

Dansk Ornitologisk Forenings lokalitetsregistrering

Storeholm

Ynglefugle, antal par

	1970	1980	1994	1995
Knopsvane	1	7		
Grågås			2	3
Knarand			1	2
Gråand		1	4	
Spidsand	1		1	5
Atlingand	1			
Skeand	1		2	2
Troldand				1
Ederfugl				7
Toppet Skallesluger	1	1	1	
Grønbenet Rørhøne			1	
Blishøne			6	
Strandskade			1	
Vibe			1	
Dobbeltbekkasin	1			
Rødben	1		1	1
Hættemåge	3000	700	250	350
Stormmåge		30	20	45
Sølvmåge		25	100	
Splitterne		50		170
Fjordterne				5

Dansk Ornitologisk Forenings lokalitetsregistrering

Lilleholm

Amt: Storstrøm
Kommune: Præstø
Lokalitetsnr: 377104
Lokalitetstype: Strandeng
Klassifikation: K3

Ejer:
Dækning: Y3
UTM E: 694700
UTM N: 6116580
Beskrivelse: Morten Nielsen 12/96

Beskrivelse

Ubeboet ø uden afgræsning. Bevoksning med tagrør.

Karakteristik

Ynglende knopsvane og grågås.

Beskyttelser

EF-fuglebeskyttelsesområde nr. 89.

Optællere

Palle Nygaard.



Ynglefugle, antal par

	1970	1994
Knopsvane		12
Grågås		3
Gravand		12
Knarand		1
Gråand		1
Spidsand		1
Skeand		1
Ederfugl	1	
Toppet Skallesluger	1	
Blishøne		1
Strandskade		3
Stormmåge	25	2
Sølvmåge		150
Havterne	50	
Dværgterne	1	

Dansk Ornitologisk Forenings lokalitetsregistrering

Maderne

Amt: Storstrøm
Kommune: Præstø
Lokalitetsnr: 377105
Lokalitetstype: Strandeng
Klassifikation: K1

Ejer:
Dækning: Y2
UTM E: 698260
UTM N: 6113880
Beskrivelse: Morten Nielsen 12/96

Beskrivelse

Ubeboet ø med kreaturafgræssede strandenge og krat (især tjørn).

Karakteristik

Ynglende vandfugle, bla. spidsand og dværgterne.

Dækning

Kun ekstensiv dækning i 1995.

Beskyttelser

EF-fuglebeskyttelsesområde nr. 89.

Rekreativ udnyttelse

Intensiv jagt, færdsel.

Beskyttelsesbehov

Bør beskyttes mod færdsel i yngletiden.

Optællere

Palle Nygaard.



Tabel på næste side.

Dansk Ornitologisk Forenings lokalitetsregistrering

Maderne

Ynglefugle, antal par

	1970	1980	1994	1995
Knopsvane		1		1
Grågå			1	
Gravand		5		1
Knarand			1	
Krikand			1	
Gråand	1	5	1	3
Spidsand			2	1
Skeand	2		2	1
Taffeland			1	
Ederfugl			2	20
Toppet Skallesluger	1	5	8	
Blishøne			6	
Strandskade	10	25	8	6
Klyde	12	30	10	
Stor Præstekrave	4		2	
Vibe	8		3	3
Almindelig Ryle	4	1		
Stor Regnspove			1	
Rødben	5	10	4	4
Hættemåge	200	200		
Stormmåge	20	150	177	40
Fjordterne	6			
Havterne	8	15	37	15
Dværgterne	6	4	2	

Jungshoved Nor og Kragevig

Amt: Storstrøm
Kommune: Præstø
Lokalitetsnr: 377106
Lokalitetstype: Fjord
Klassifikation: V1, R2

Ejer:
Dækning: Y2, R4
UTM E: 698300
UTM N: 6109000
Beskrivelse: Morten Nielsen 12/96

Beskrivelse

Nor omgivet af afgræssede enge og rørskove.

Karakteristik

Ynglende vandfugle, bl.a. stor skallesluger.
Rastende troldand.

Beskyttelser

EF-fuglebeskyttelsesområde nr. 89, fredet.

Beskyttelsesbehov

Nogle enge drænes kraftigt. Afgræsningen er nogle steder meget intensiv, og dyrene sættes for tidligt ud.

Optællere

Bo Svenning Pedersen.



Rastefugle, årsmaksimum

	1970	1993
Toppet Lappedykker	4	34
Gråstrubet Lappedykker		7
Skarv		25
Fiskehejre		7
Knopsvane	2	205
Pibesvane		4
Grågås	0	5
Gravand	8	56
Krikand		30
Gråand		22
Skeand	0	13
Taffeland		25
Troldand		1050
Hvinand	110	2
Toppet Skallesluger	0	23
Stor Skallesluger		6
Rørhøg		1
Blishøne	16	560
Strandskade	2	12
Vibe	10	20
Engpiber		50

Tabel på næste side.

Dansk Ornitologisk Forenings lokalitetsregistrering

Jungshoved Nor og Kragevig

Ynglefugle, antal par

	1970	1980	1993
Lille Lappedykker			2
Toppet Lappedykker	5	18	2
Gråstrubet Lappedykker			1
Knopsvane	3		10
Grågås	2		
Gravand	11		5
Gråand			13
Spidsand	1		
Atlingand	2		2
Skeand	1		7
Toppet Skallesluger	1		8
Stor Skallesluger			2
Rørhøg			1
Grønbenet Rørhøne			4
Blishøne	23		40
Strandskade	2		3
Vibe	10		10
Dobbeltbekkasin	2		2
Rødben	10		4
Havterne	4		
Engpiber			7
Kærsanger			3

Dansk Ornitologisk Forenings lokalitetsregistrering

Degneholm

Amt: Storstrøm
Kommune: Præstø
Lokalitetsnr: 377107
Lokalitetstype: Strandeng
Klassifikation:

Ejer:
Dækning:
UTM E: 702420
UTM N: 6107040
Beskrivelse: Morten Nielsen 12/96

Beskrivelse

Ubeboet ø.

Dækning

Nyere oplysninger mangler.

Beskyttelser

EF-fuglebeskyttelsesområde nr. 89.



Ynglefugle, antal par

	1980
Knopsvane	3
Grågås	2
Gråand	2
Havterne	30

Dansk Ornitologisk Forenings lokalitetsregistrering

Even Sø

Amt: Storstrøm
Kommune: Præstø
Lokalitetsnr: 377108
Lokalitetstype: Sø
Klassifikation: V2

Ejer: Privat
Dækning: Y2
UTM E: 691480
UTM N: 6113700
Beskrivelse: Morten Nielsen 12/96

Beskrivelse

Langstrakt, lavvandet sø omgivet af skove med enge i den nordlige ende. Rørskov langs bredden.

Karakteristik

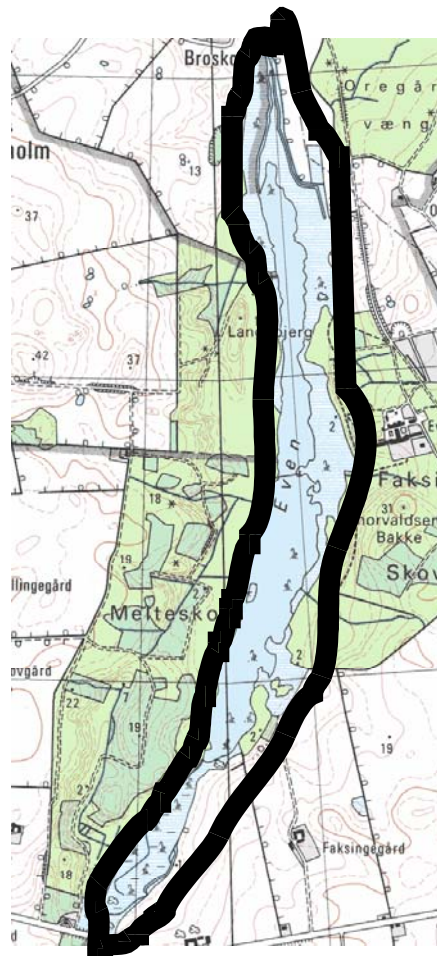
Fiskehejrekoloni, rørhøg, stor bestand af grågås.

Dækning

Rastefugletal er ikke oplyst.

Optællere

Palle Rasmussen.



Tabel på næste side.

Dansk Ornitologisk Forenings lokalitetsregistrering

Even Sø

Ynglefugle, antal par

	1970	1980	1994
Lille Lappedykker			1
Toppet Lappedykker		2	1
Fiskehejre	12	34	97
Knopsvane	3		3
Grågås	3		9
Gravand	1		2
Gråand			1
Atlingand	1	1	
Skeand		1	3
Stor Skallesluger	1		
Rørhøg		1	1
Musvåge			2
Tårnfalk			1
Vandrikse	1		3
Grønbenet Rørhøne	1		3
Blishøne	1		15
Strandskade			2
Klyde	10		
Lille Præstekrave			1
Vibe	8		4
Dobbeltbekkasin	4		
Rødben	8		2
Svaleklire			1
Natugle			2
Nattergal	6		
Kærsanger			1
Rørsanger			20
Skægmejse			1

Dansk Ornitologisk Forenings lokalitetsregistrering

Vejrø

Amt: Storstrøm
Kommune: Ravnsborg
Lokalitetsnr: 379002
Lokalitetstype: Marker, strandeng, mose
Klassifikation: V2

Ejer:
Dækning: Y3
UTM E: 650500
UTM N: 6101000
Beskrivelse: Morten Nielsen 12/96

Beskrivelse

Større ø med forskellige biotoper, bl.a. strandeng og mose. En del af markerne var braklagt i 1995.

Karakteristik

Ynglende rørhøg.

Dækning

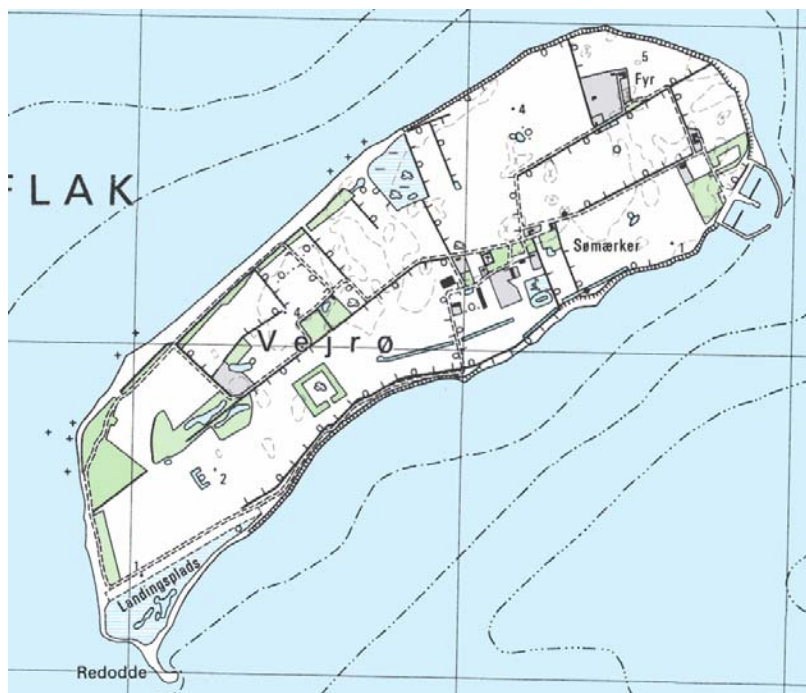
I 1995 kun optælling i juli.

Rekreativ udnyttelse

Større lystbådehavn.

Optællere

Erik Buchwald, Sven Thorsen og Uffe B. Nielsen.



Tabel på næste side.

Dansk Ornitologisk Forenings lokalitetsregistrering

Vejrø

Ynglefugle, antal par

	1970	1980	1995
Knopsvane		5	1
Grågås		6	4
Gravand	1		1
Knarand			1
Gråand			3
Skeand			1
Ederfugl	15	50	13
Toppet Skallesluger	50		1
Rørhøg			1
Vandrikse	1	1	
Grønbenet Rørhøne			1
Blishøne			2
Strandskade	40		2
Stor Præstekrave	1		1
Vibe	2		1
Rødben	1	1	1
Hættemåge	200		
Stormmåge		15	2
Sølvmåge	200	30	10
Svartbag			1
Fjordterne	2		
Havterne		10	10
Dværgterne	3	4	
Skovhornugle		1	
Digesvale			50
Engpiber			3
Gul Vipstjert			1
Nattergal			1
Rødstjert			1
Stenpikker			1
Kærsanger			1
Rørsanger			1
Rødrygget Tornskade			1

Dansk Ornitologisk Forenings lokalitetsregistrering

Femø

Amt: Storstrøm
Kommune: Ravnsborg
Lokalitetsnr: 379003
Lokalitetstype: Marker, mose, strandeng
Klassifikation:

Ejer: Privat
Dækning:
UTM E: 662300
UTM N: 6095200
Beskrivelse: Morten Nielsen 12/96

Beskrivelse

Stor, dyrket og beboet ø. Få strandenge og en del mindre moser.

Dækning

Der foreligger ikke nyere oplysninger om ynglefuglebestanden.

Ynglefugle, antal par



	1970
Knopsvane	1
Grågås	1
Gravand	10
Gråand	16
Skeand	4
Grønbenet Rørhøne	3
Strandskade	30
Stor Præstekrave	1
Vibe	30
Rødben	10
Hættemåge	100
Sølvmåge	10
Nattergal	1

Avernakke Hage, Fejø

Amt: Storstrøm
Kommune: Ravnsborg
Lokalitetsnr: 379004
Lokalitetstype: Strandeng
Klassifikation: K1

Ejer:
Dækning: Y3
UTM E: 654000
UTM N: 6089200
Beskrivelse: Morten Nielsen 12/96

Beskrivelse

Strandeng med lavvandede småsøer. Bevoksning af bl.a. tæt hindebæger og vild selleri.

Karakteristik

Hættemågekoloni, mange svømmeænder, bl.a. spidsand.

Beskyttelser

EF-fuglebeskyttelsesområde nr. 85.

Rekreativ udnyttelse

Landgang af lystsejlere.

Beskyttelsesbehov

Der bør informeres om de uheldige konsekvenser af færdsel i yngletiden.

Optællere

Uffe B. Nielsen.



Tabel på næste side.

Dansk Ornitologisk Forenings lokalitetsregistrering

Avernakke Hage

Ynglefugle, antal par

	1970	1980	1995	1996
Gråstr. Lappedykker			1	1
Knopsvane		1	2	1
Grågås			2	2
Gravand		1	1	3
Knarand			2	1
Gråand			8	3
Spidsand	1		1	
Atlingand				1
Skeand	1		3	2
Ederfugl		1		3
Toppet Skallesluger			1	1
Rørhøg			1	
Tårnfalk			1	
Vandrikse			1	
Blishøne			1	3
Strandskade	4			5
Klyde	14	10		4
Stor Præstekrave	1			2
Vibe	1		6	3
Almindelig Ryle	1			
Dobbeltbekkasin	1			
Rødben	4	1	10	8
Hættemåge		40	500	500
Stormmåge		30	20	
Sølvmåge				6
Fjordterne	6	10		
Havterne		20		3
Dværgterne	4	8		
Engpiber			1	
Gul Vipstjert				2

Dansk Ornitologisk Forenings lokalitetsregistrering

Egholmgård Skov

Amt: Storstrøm
Kommune: Ravnsborg
Lokalitetsnr: 379005
Lokalitetstype: Skov
Klassifikation: S2

Ejer: Privat
Dækning: Y4
UTM E: 647980
UTM N: 6089430
Beskrivelse: Michael Thelander 12/96

Beskrivelse

Løvskov med nåltræsbevoksning

Karakteristik

I mange år fiskehejrekoloni i skoven, men i 1996 var kolonien forsvundet, sandsynligvis pga. skovning omkring kolonien.

Erhvervsudnyttelse

Produktionsskov.

Optællere

Michael Thelander.



Ynglefugle, antal par

	1995
Fiskehejre	20
Korttået Træløber	1

Birket Uglemose

Amt: Storstrøm
Kommune: Ravnsborg
Lokalitetsnr: 379006
Lokalitetstype: Mose
Klassifikation: V2

Ejer: Private lodsejere
Dækning: Y2
UTM E: 648560
UTM N: 6884880
Beskrivelse: Morten Nielsen 12/96

Beskrivelse

Rørsump med træ- og kratbevoksning.

Karakteristik

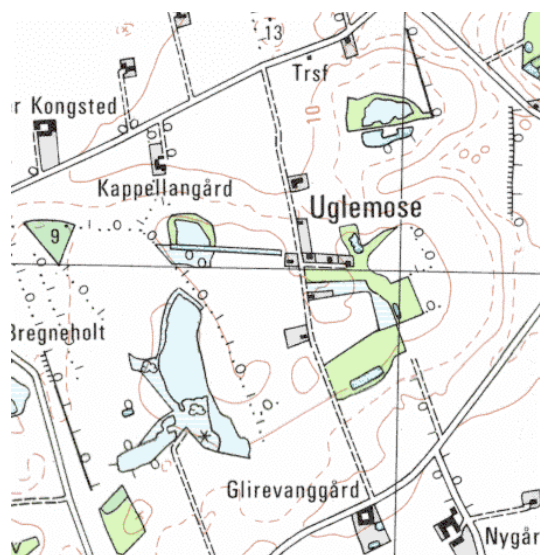
Ynglende Rørhøg, Vandrikse og Grågås.

Ekskursionsmål

Velegnet til ekskursioner. Overblik over lokaliteten fra offentlig vej.

Optællere

Michael Thelander.



Ynglefugle, antal par

	1980	1994
Grågås		3
Rørhøg	1	1
Vandrikse		1
Blishøne		1
Vibe		2

Onsevig Sand

Amt: Storstrøm
Kommune: Ravnsborg
Lokalitetsnr: 379007
Lokalitetstype: Ø
Klassifikation: K3

Ejer:
Dækning: Y2
UTM E: 637150
UTM N: 6092350
Beskrivelse: Michael Thelander 12/96

Beskrivelse

Sandbanke med meget lidt plantevækst. Øen oversvømmes ved høj vandstand, hvilket er en trussel for ynglefuglene i yngletiden.

Karakteristik

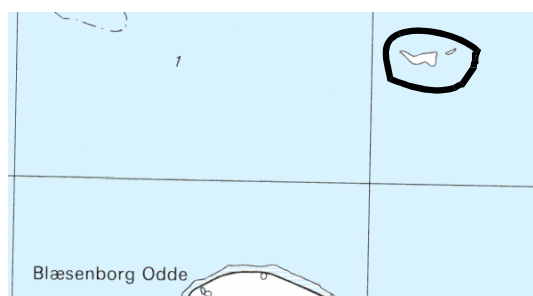
Ynglende Svartbag og Havterne. Meget stor tilbagegang de sidste 10 år.

Beskyttelsesbehov

Bør beskyttes mod færdsel i yngletiden.

Optællere

Michael Thelander.



Ynglefugle, antal par

	1970	1980	1983	1986	1995
Knopsvane			3	3	
Grågås	1				
Gravand	12				
Ederfugl					2
Toppet Skallesluger	1				
Strandskade		10	1		1
Klyde	5	10	8	4	
Stor Præstekrave		3			1
Stormmåge			2	2	
Sølvmåge				1	4
Svartbag					1
Havterne		144	65	120	3
Dværgterne	4				

Vensholm

Amt: Storstrøm
Kommune: Ravnsborg
Lokalitetsnr: 379008
Lokalitetstype: Strandoverdrev
Klassifikation: K1

Ejer: Privat
Dækning: Y2
UTM E: 631230
UTM N: 6089090
Beskrivelse: Morten Nielsen 12/96

Beskrivelse

Ubeboet holm. Smal sandstrand mod øst, smal stenstrand mod vest. Marehalsbevoksninger.

Karakteristik

Ynglende dværgerterne. Havternekoloni. Sølv- og stormmågekoloni.

Rekreativ udnyttelse

Jagt.

Beskyttelsesbehov

Bør beskyttes mod færdsel i yngletiden.

Optællere

Niels Krabbe, Søren O. Haugaard.



Ynglefugle, antal par

	1970	1978	1980	1983	1986	1995	1996
Knopsvane	25	11	11	1	3	40	60
Grågås	1						2
Gravand	2			1	1		
Knarand					1		
Gråand				1	2	1	8
Spidsand	2						
Skeand	1						
Ederfugl				1	8	40	5
Toppet Skallesluger	5			1	3		
Strandskade	10			7	7	2	8
Klyde	2	6	6				
Stor Præstekrave	2			1	2	1	
Rødben	3			2	3		1
Hættemåge	300	1000	1000	180			
Stormmåge	60			70	100	50	0
Sølvmåge	20	2	2	35	70	50	250
Svartbag					1	2	8
Splitterne		120	120				
Havterne	175	10	10	10	60	16	28
Dværgerterne							1
Sanglærke				1	1	1	
Engpiber				1	1	1	

Frederiksdal Skov

Amt: Storstrøm
Kommune: Ravnsborg
Lokalitetsnr: 379009
Lokalitetstype: Park, skov
Klassifikation: S2

Ejer: Privat
Dækning: Y2
UTM E: 631100
UTM N: 6086320
Beskrivelse: Morten Nielsen 12/96

Beskrivelse

Park- og skovområde med mange gamle ege.

Karakteristik

Fiskehejrekoloni. Enkelte år ynglende korttået træløber.

Rekreativ udnyttelse

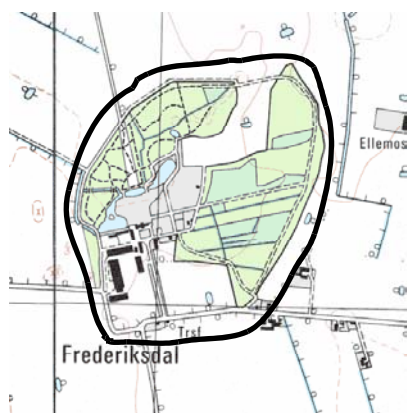
Naturcenter med mange besøgende i området.

Ekskursionsmål

Velegnet til ekskursioner.

Optællere

Poul Szyska, Michael Thelander.



Ynglefugle, antal par

	1995	1996
Fiskehejre	5	
Lille Flagspætte		1
Misteldrossel	1	
Korttået Træløber		2

Dansk Ornitologisk Forenings lokalitetsregistrering

Birket Grusgrav

Amt: Storstrøm
Kommune: Ravnsborg
Lokalitetsnr: 379010
Lokalitetstype: Grusgrav
Klassifikation: V4

Ejer:
Dækning: Y2
UTM E: 650000
UTM N: 6086400
Beskrivelse: Morten Nielsen 12/96

Beskrivelse

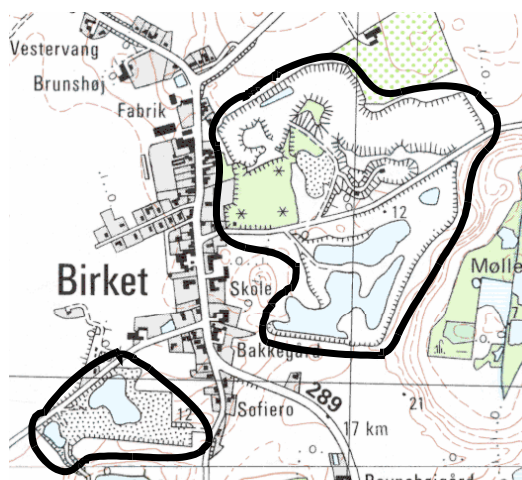
Stadig benyttet grusgrav, hvoraf noget er retableret som sø, i hvilken der nu er begyndende rørskovsvækst.

Karakteristik

Ynglende lappedykkere.

Optællere

Uffe B. Nielsen, Michael Thelander.



Ynglefugle, antal par

	1995
Toppet Lappedykker	1
Gråstrubet Lappedykker	2
Gråand	3
Blishøne	2
Lille Præstekrave	1
Vibe	1
Digesvale	85
Engpiber	1

Møllelung Mose

Amt: Storstrøm
Kommune: Ravnsborg
Lokalitetsnr: 379025
Lokalitetstype: Mose
Klassifikation: V2

Ejer: Privat
Dækning: Y4
UTM E: 650410
UTM N: 6086270
Beskrivelse: Morten Nielsen 12/96

Beskrivelse

Højmose med spændende flora.

Karakteristik

Rummer formodentlig mange ynglefugle. Kun ynglende rørhøg (1 par 1995) er konstateret.

Dækning

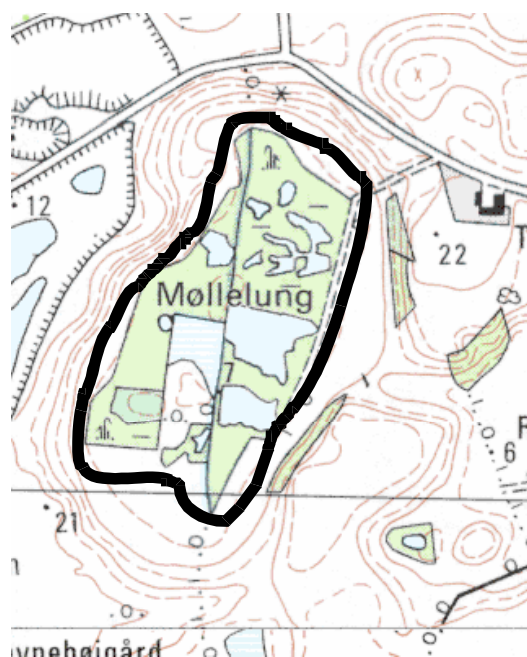
Grundig undersøgelse ønskelig.

Rekreativ udnyttelse

Jagt.

Optællere

Uffe B. Nielsen.



Dansk Ornitologisk Forenings lokalitetsregistrering

Strandenge, Fejø - Skalø

Amt: Storstrøm
Kommune: Ravnsborg
Lokalitetsnr: 379501
Lokalitetstype: Strandeng
Klassifikation: K1

Ejer: Privat
Dækning: Y2
UTM E: 651500
UTM N: 6092430
Beskrivelse: Morten Nielsen 12/96

Beskrivelse

Lavvandet vig med strandeng og -sump.

Karakteristik

Ynglende hættemåge og dværgterne.

Beskyttelse

EF-fuglebeskyttelsesområde nr. 85.

Beskyttelsesbehov

Bedre skiltning om fuglelivet ønskelig.

Optællere

Uffe B. Nielsen.



Tabel på næste side.

Dansk Ornitologisk Forenings lokalitetsregistrering

Strandenge, Fejø-Skalø

Ynglefugle, antal par

	1970	1980	1995
Gråstrubet Lappedykker			1
Knopsvane	5	6	3
Gravand	1	5	2
Krikand	5		
Gråand	1		1
Spidsand	3		
Atlingand	1		
Skeand	1		
Ederfugl	1		
Toppet Skallesluger	1	10	1
Stor Skallesluger	1		
Rørhøg			1
Vandrikse			1
Grønbenet Rørhøne	10		
Blishøne	10		10
Strandskade	2	10	
Klyde	8	4	3
Stor Præstekrave	1		2
Vibe	1	8	
Almindelig Ryle	1		
Dobbeltbekkasin	1		
Rødben	2	15	10
Hættemåge	115	30	100
Stormmåge	1	50	20
Sølvmåge	1		
Fjordterne	10		10
Havterne		15	2
Dværgterne		1	3
Engpiber			3
Gul Vipstjert	2		2
Kærsanger			1

Rågø, Rågø Kalv og Rågø Sand

Amt: Storstrøm
Kommune: Ravnsborg
Lokalitetsnr: 379502
Lokalitetstype: Strandeng og -overdrev
Klassifikation: K1

Ejer: Private lodsejere
Dækning: Y1
UTM E: 647820
UTM N: 6093260
Beskrivelse: Morten Nielsen 12/96

Beskrivelse

Rågø: Tidligere beboet og opdyrket, nu braklagte marker. Vandhuller, hegn og remiser.

Rågø Kalv: Uafgræsset strandeng med løssystem. Kratbevoksninger.

Rågø Sand: Sandrevler med sparsom bevoksning.

Karakteristik

Store ynglebestande af knopsvane, ederfugl, sølvmåge og svartbag. Havternekoloni. En del ynglende svømmeænder, enkelte år spidsand. Ynglende vadefugle, bl.a. klyde.

Dækning

Grundig ynglefugleoptælling gennem mange år. Ingen rastefugletællinger.

Beskyttelser

EU-beskyttelsesområde nr. 85.

Rekreativ udnyttelse

Jagt, færdsel af fritidssejlere.

Beskyttelsesbehov

Bør beskyttes mod færdsel i yngletiden.

Optællere

Niels Otto Preuss.



Tabel på næste side.

Dansk Ornitologisk Forenings lokalitetsregistrering

Rågø, Rågø Kalv og Rågø Sand

Ynglefugle, antal par

	1970	1980	1994
Lille Lappedykker			2
Gråstrubet Lappedykker			1
Fiskehejre			1
Knopsvane	50	127	200
Grågåås		24	17
Gravand	1	5	10
Knarand		1	10
Gråand	1	6	25
Spidsand	1	1	1
Skeand			10
Troldand			1
Ederfugl	10	589	1000
Toppet Skallesluger		5	10
Rørhøg			1
Tårnfalk			1
Vandrikse			1
Grønbenet Rørhøne			8
Blishøne			56
Strandskade	15	43	50
Klyde	9	10	7
Stor Præstekrave	2	8	7
Vibe	1		15
Almindelig Ryle	1		
Rødben	7	5	7
Hættemåge	20	110	
Stormmåge	50	30	25
Sølvmåge	250	800	600
Svartbag	2	12	35
Havterne	28	40	50
Dværgterne	7	2	
Skovhornugle			3

Dansk Ornitologisk Forenings lokalitetsregistrering

Kagevig, Fejø

Amt: Storstrøm
Kommune: Ravnsborg
Lokalitetsnr: 379503
Lokalitetstype: Strandeng, -sump
Klassifikation: K3

Ejer:
Dækning: Y3
UTM E: 653900
UTM N: 6092000
Beskrivelse: Morten Nielsen 12/96

Beskrivelse

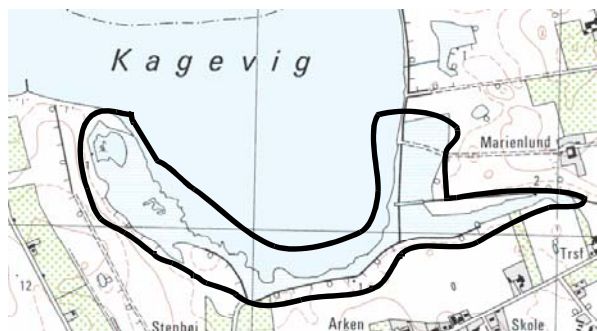
Strandeng og strandsump med lavvandet sø og rørskov.

Karakteristik

Ynglende hættemåge og grågås.

Optællere

Uffe B. Nielsen.



Ynglefugle, antal par

	1995
Knopsvane	1
Grågås	3
Gravand	3
Gråand	4
Troldand	1
Toppet Skallesluger	1
Vandrikse	1
Strandskade	1
Vibe	2
Rødben	4
Hættemåge	30

Dansk Ornitologisk Forenings lokalitetsregistrering

Vejlø

Amt: Storstrøm
Kommune: Ravnsborg
Lokalitetsnr: 379801
Lokalitetstype: Strandeng
Klassifikation: K1

Ejer: Privat
Dækning: Y2
UTM E: 632040
UTM N: 6080420
Beskrivelse: Michael Thelander 12/96

Beskrivelse

Beboet ø. På den nordlige del findes afgræsset strandeng.

Karakteristik

Enkelte år ynglende spidsand. Stor stormmågekoloni. Hættemåge- og havternekoloni. Ynglende klyde.

Beskyttelser

EF-fuglebeskyttelsesområde nr. 88.

Erhvervsudnyttelse

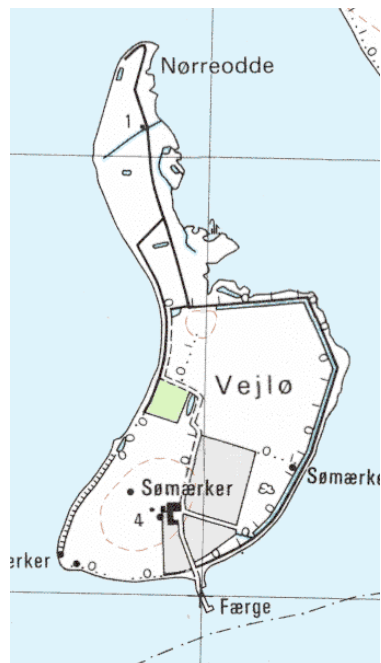
Afgræsning.

Beskyttelsesbehov

Strandengene bør beskyttes mod færdsel i yngletiden.

Optællere

Michael Thelander.



Tabel på næste side.

Dansk Ornitologisk Forenings lokalitetsregistrering

Vejlø

Ynglefugle, antal par

	1970	1980	1994	1995	1996
Knopsvane	2	2	15		2
Gravand			5		
Knarand			1		1
Gråand	2	2			
Spidsand	1	1	1		
Skeand	3	3	1		3
Ederfugl			6		
Toppet Skallesluger	3	3	10		
Grønbenet Rørhøne	3	3			
Blishøne	10	10			
Strandskade	3	7	10		10
Klyde	22	22		7	5
Stor Præstekrave	1	1	4		
Vibe	7	7	4		6
Rødben	10	10	3		4
Hættemåge	300	300	50		40
Stormmåge			60		340
Sølvmåge	50	50	5		26
Havterne	30	30	30		22
Dværgterne	8	8			
Gul Vipstjert					1

Rommerholm

Amt: Storstrøm
Kommune: Ravnsborg
Lokalitetsnr: 379802
Lokalitetstype: Strandoverdrev, krat
Klassifikation: S1

Ejer: Storstrøms Amt
Dækning: Y2
UTM E: 630800
UTM N: 6079520
Beskrivelse: Morten Nielsen 12/96

Beskrivelse

Ubeboet holm med høje urter (vild kørvel). Tidligere opdyrket. Lund på den vestlige del af øen. Smal, stenet kyst.

Karakteristik

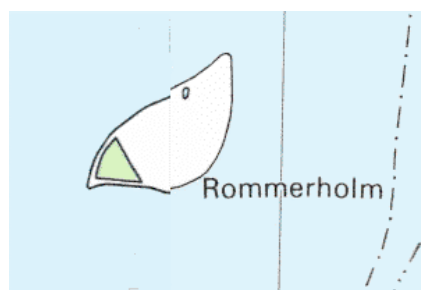
Skarvkoloni. Ynglende sølvmåge.

Beskyttelser

EF-fuglebeskyttelsesområde nr. 88.

Optællere

Michael Thelander, Morten Nielsen, Poul Henrik Harritz, Hans Erik Jørgensen.



Ynglefugle, antal par

	1970	1980	1988	1990	1994	1995	1996
Skarv					585		316
Knopsvane	4	4	40	9		25	2
Grågås			4	2			
Gravand			2				
Knarand						2	
Gråand	2	2		2			
Spidsand	1	1					
Skeand						1	1
Ederfugl			9				42
Toppet Skallesluger	2	2	9				
Strandskade	2	2	3				4
Rødben	2	2	1				
Stormmåge	10	10					
Sølvmåge	30	30	150	125		20	35
Svartbag			1			1	1
Engpiber			1	1			

Dansk Ornitologisk Forenings lokalitetsregistrering

Dueholm

Amt: Storstrøm
Kommune: Ravnsborg
Lokalitetsnr: 379803
Lokalitetstype: Strandeng og -overdrev
Klassifikation: K1

Ejer: Privat
Dækning: Y3
UTM E: 632000
UTM N: 6078170
Beskrivelse: Michael Thelander 12/96

Beskrivelse

Langstrakt ø med strandengskarakter og smal stenet strand.

Karakteristik

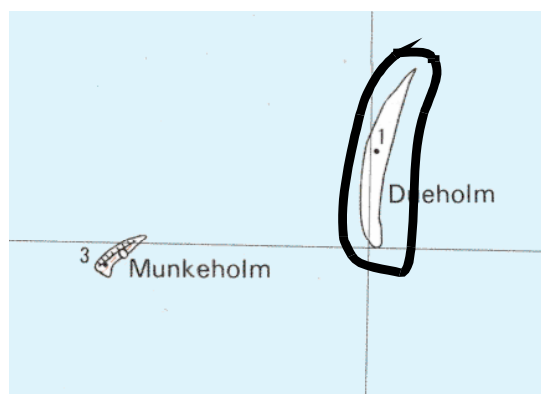
Sølvmåge- og knopsvanekoloni. Skarv yngler ikke længere på øen.

Beskyttelser

EU-fuglebeskyttelseområde nr. 88. Ø-reservat med adgangsforbud 1. marts - 15. juli.

Optællere

Reservatsektionen, Skov- og Naturstyrelsen.



Ynglefugle, antal par

	1970	1980	1994	1993
Skarv			17	428
Knopsvane	18	18	57	71
Ederfugl			19	25
Strandskade	2	2		2
Stor Præstekrave	1	1		
Stormmåge	30	30		
Sølvmåge	60	60	48	51
Svartbag			1	2
Havterne	60	60		
Dværgterne	20	20		

Enehøje

Amt: Storstrøm
Kommune: Ravnsborg
Lokalitetsnr: 379804
Lokalitetstype: Strandeng- og overdrev
Klassifikation: K2

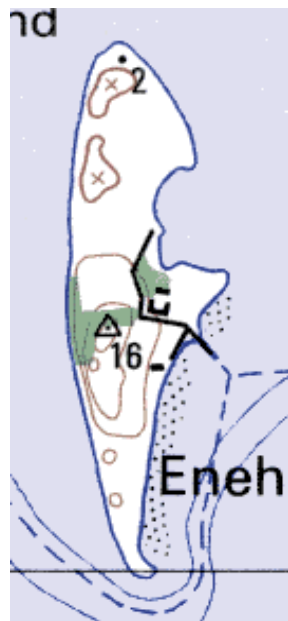
Ejer: Privat
Dækning: Y2
UTM E: 629690
UTM N: 6079160
Beskrivelse: Morten Nielsen 12/96

Beskrivelse

Tidligere beboet ø. Førhen opdyrket, nu braklagte marker. I syd afvandet strandeng, i den nordlige del afvandet og inddiget strandeng. I november 1995 skete der et gennembrud i det nordlige dige, hvilket betød, at to søer genopstod. Mod vest stejl klint.

Karakteristik

Hætte- og sølvmågekoloni. Havternekoloni. Ynglende klyde. Digesvalekoloni. Ynglende svømmeænder og grågås. Ynglende gråstrubet lappedykker i 1996 i de 2 søer, der genopstod ved digegennembrud.



Beskyttelser

EU-fuglebeskyttelseområde nr. 88.

Rekreativ udnyttelse

Jagt.

Beskyttelsesbehov

Strandengene på den nordlige og sydlige del bør beskyttes mod færdsel i yngletiden.

Optællere

Michael Thelander.

Ynglefugle, antal par

	1994	1996
Gråstrubet Lappedykker		5
Knopsvane	21	
Grågås	6	
Gravand	8	
Knarand	2	1
Skeand		3
Ederfugl	20	
Toppet Skallesluger	10	
Rørhøg		1
Blishøne		20
Strandskade	12	7
Klyde	25	7
Stor Præstekrave	2	
Vibe	4	8
Rødben	5	8
Hættemåge	70	32
Sølvmåge	30	85
Svartbag	1	1
Havterne	35	3
Digesvale	40	650
Gul Vipstjert	3	1

Dansk Ornitologisk Forenings lokalitetsregistrering

Slotø

Amt: Storstrøm
Kommune: Ravnsborg
Lokalitetsnr: 379805
Lokalitetstype: Strandoverdrev
Klassifikation: K2

Ejer: Privat
Dækning: Y2
UTM E: 632210
UTM N: 6079130
Beskrivelse: Michael Thelander 12/96

Beskrivelse

Tidligere beboet ø, sommerbeboelse i dag. Opdyrket og med græsbevoksede arealer i den sydlige og østlige del.

Karakteristik

Få ynglende sølvmåge, stormmåge og havterne.

Beskyttelser

EU-fuglebeskyttelseområde nr. 1/2 88.

Erhvervsudnyttelse

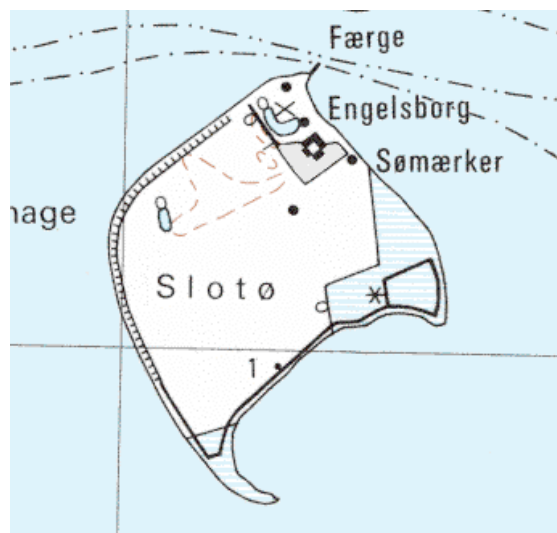
Landbrug.

Rekreativ udnyttelse

Jagt. Færdsel af lystsejlere ved ruinen og anløbsbroen.

Optællere

Michael Thelander.



Ynglefugle, antal par

	1994	1996
Knopsvane	11	
Grågås	4	
Gravand	7	
Knarand		1
Gråand	15	
Skeand	2	
Ederfugl	5	2
Toppet Skallesluger	5	
Strandskade	7	6
Stor Præstekrave		2
Rødben	3	3
Stormmåge	2	2
Sølvmåge	15	
Havterne		1
Digesvale		4

Dansk Ornitologisk Forenings lokalitetsregistrering

Munkeholm

Amt: Storstrøm
Kommune: Ravnsborg
Lokalitetsnr: 379806
Lokalitetstype: Strandoverdrev.
Klassifikation: K3

Ejer: Nakskov kommune
Dækning: Y3
UTM E: 631480
UTM N: 6077980
Beskrivelse: Michael Thelander 12/96

Beskrivelse

Ubeboet kunstig holm.

Karakteristik

Sølvmågekoloni.

Beskyttelser

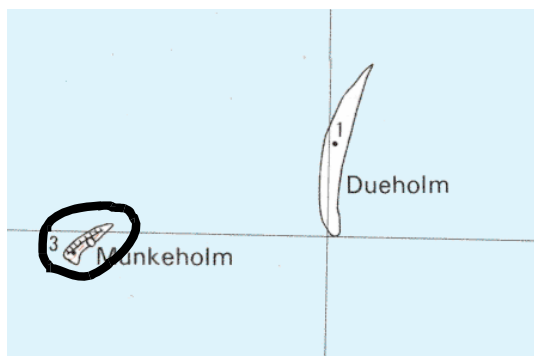
EF-fuglebeskyttelsesområde nr. 88.

Beskyttelsesbehov

Bør beskyttes mod færdsel i yngletiden.

Optællere

Michael Thelander.



Ynglefugle, antal par

	1995
Knopsvane	6
Ederfugl	12
Strandskade	1
Sølvmåge	10

Slambassiner v. Savnsøvig

Amt: Storstrøm
Kommune: Rudbjerg
Lokalitetsnr: 381002
Lokalitetstype: Sø
Klassifikation: V3

Ejer: Nakskov Sukkerfabrik
Dækning: Y2
UTM E: 635390
UTM N: 6077100
Beskrivelse: Michael Thelander 12/96

Beskrivelse

Nyopgravede og opfyldte jordbassiner, der fungerer som sø og vade.

Karakteristik

Ynglende vadefugle og svømmeænder. Rastende ænder og vadefugle.

Ekskursionsmål

Adgangsforbud på lokaliteten.

Optællere

Michael Thelander.



Ynglefugle, antal par

	1993
Gravand	4
Knarand	3
Gråand	5
Atlingand	1
Skeand	3
Troldand	2
Tårnfalk	2
Agerhøne	1
Grønbenet Rørhøne	1
Blishøne	5
Strandskade	1
Lille Præstekrave	2
Stor Præstekrave	1
Vibe	8
Rødben	2
Hættemåge	11
Stormmåge	6
Digesvale	80
Gul Vipstjert	5

Ydø-Jordbjerg-Bogø Inddæmning-Store Vejlø

Amt: Storstrøm
Kommune: Rudbjerg
Lokalitetsnr: 381003
Lokalitetstype: Ager
Klassifikation: R1

Ejer: Privat
Dækning: R2
UTM E: 631900
UTM N: 6073760
Beskrivelse: Michael Thelander 12/96

Beskrivelse

Intensivt dyrket agerland med enkelte hegn og remiser. En del af arealet er inddiget, tørlagt og opdyrket.

Karakteristik

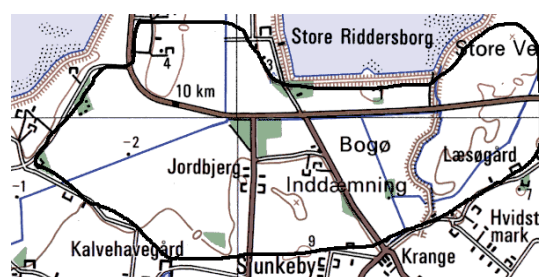
Rastelokalitet for sæd-, canada- og blisgås samt sangsvane.

Ekskursionsmål

Godt overblik fra offentlig vej.

Optællere

Michael Thelander, Poul Szyska.



Rastefugle, årligt maksimum

	1992	1993	1994	1995
Sangsvane	53	164	114	38
Sædgås	800	850	610	730
Kortnæbbet Gås		1		12
Blisgås	56	58	26	75
Grågås	32	7	14	21
Canadagås	1150	780	690	422
Bramgås	58	1	6	1
Mørkbuget Knortegås		1		
Blå Kærhøg	1	1	1	1
Hjejle	520	900	2300	194
Vibe	8	300	180	14
Stor Regnspove		28		1
Ringdue				120
Sanglærke			50	
Sjagger		7500		
Misteldrossel		1		
Stær		12		
Bjergirisk	26		22	

Høkke Sø, Riddertoft

Amt: Storstrøm
Kommune: Rudbjerg
Lokalitetsnr: 381004
Lokalitetstype: Eng
Klassifikation: V2

Ejer: Privat
Dækning: Y2
UTM E: 631490
UTM N: 6069450
Beskrivelse: Morten Nielsen 12/96

Beskrivelse

Afgræsset eng med rørsump og gravede vandhuller.

Karakteristik

Ynglende vadefugle bl.a. alm. ryle. Rørhøg.

Erhvervsudnyttelse

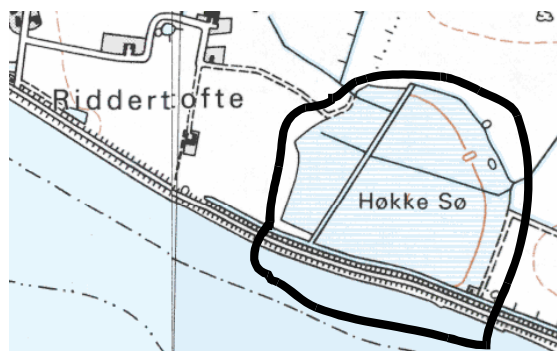
Afgræsning.

Ekskursionsmål

Velegnet til ekskursioner. God oversigt fra diget.

Optællere

Poul Szyska.



Ynglefugle, antal par

	1995
Gravand	2
Gråand	3
Rørhøg	1
Agerhøne	2
Grønbenet Rørhøne	2
Blishøne	2
Strandskade	1
Vibe	5
Almindelig Ryle	2
Rødben	3
Gul Vipstjert	5
Kærsanger	4
Rødrygget Tornskade	1
Karmindompap	3

Vindeholme Skov

Amt: Storstrøm
Kommune: Rudbjerg
Lokalitetsnr: 381005
Lokalitetstype: Skov
Klassifikation: S2

Ejer: Privat
Dækning: Y2
UTM E: 634900
UTM N: 6068800
Beskrivelse: Morten Nielsen 12/96

Beskrivelse

Afvekslende løvskov.

Karakteristik

Ynglende pirol.

Erhvervsudnyttelse

Ekstentiv produktionsskov.

Rekreativ udnyttelse

Jagt.

Ekskursionsmål

Velegnet til ekskursioner.

Optællere

Poul Szyska.



Ynglefugle, antal par

	1970	1995
Gravand		3
Duehøg		1
Spurvehøg		3
Musvåge		2
Skovsneppe		6
Natugle		4
Skovhornugle		2
Misteldrossel		2
Høgesanger	1	
Skovsanger		8
Pirol	1	2
Karmindompap		1

Kramnitse Nor og Hummingen

Amt: Storstrøm
Kommune: Rudbjerg
Lokalitetsnr: 381006
Lokalitetstype: Sø
Klassifikation: V3

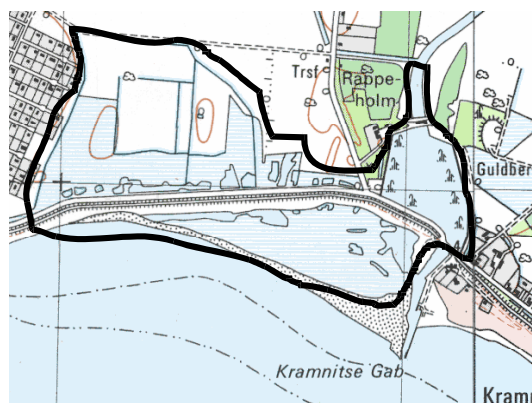
Ejer:
Dækning: Y4
UTM E: 644500
UTM N: 6054950
Beskrivelse: Michael Thelander 12/96

Beskrivelse

Sø (pumpebassin) med rørskovsbræmme og mindre, lavvandede søer i rørsump foran og bag dige.

Optællere

Leif Måhr, Uffe B. Nielsen.



Ynglefugle, antal par

Lille Lappedykker	1994
	1

Albuen

Amt: Storstrøm
Kommune: Rudbjerg
Lokalitetsnr: 381801
Lokalitetstype: Strandeng og rørsump
Klassifikation: K1

Ejer: Private lodsejere
Dækning: Y2
UTM E: 626180
UTM N: 6077870
Beskrivelse: Michael Thelander 12/96

Beskrivelse

6-7 km lang odde, uafgræssede og afgræssede strandenge, sandflader og marehalsbevoksede områder. Lavvandet fjord på østsiden med rørskovsområder og småsøer på strandengene.

Karakteristik

Ynglende alm. ryle, dværg-, hav- og splitternekolonier, stormmågekoloni. Ynglende vadefugle.

Stort fald i antallet af ynglende måger.

Dækning

1996-optælling er ikke dækkende.

Beskyttelser

EF-fuglebeskyttelseområde nr. 88.

Erhvervsudnyttelse

Afgræsning.

Rekreativ udnyttelse

Jagt.

Ekskursionsmål

Velegnet til ekskursioner.

Beskyttelsesbehov

Dele af lokaliteten bør beskyttes mod færdsel i yngletiden.

Optællere

Michael Thelander.



Tabel på næste side.

Dansk Ornitologisk Forenings lokalitetsregistrering

Albuen

Ynglefugle, antal par

	1970	1980	1993	1996
Knopsvane		3	7	
Gravand	1	5		
Gråand	1	3	6	
Spidsand	1	3		
Atlingand	1			
Ederfugl			5	
Toppet Skallesluger	1	10		
Tårnfalk		1		
Strandskade	1	46	15	
Klyde	2	7		
Stor Præstekrave	2	21	6	
Vibe	2	25	20	
Almindelig Ryle	1	1	1	
Brushane	2	2		
Stor Kobbersneppe	1			
Rødben	5	58	10	
Hættemåge	20	600	550	433
Stormmåge	1000	1100	60	106
Sølvmåge	300			
Splitterne			50	62
Havterne	25	90	100	24
Dværgterne	18	10	4	8
Mosehornugle	1			
Gul Vipstjert			5	

Kåreholm

Amt: Storstrøm
Kommune: Rudbjerg
Lokalitetsnr: 381802
Lokalitetstype: Strandoverdrev
Klassifikation: K3

Ejer: Privat
Dækning: Y2
UTM E: 632000
UTM N: 6077870
Beskrivelse: Morten Nielsen 12/96

Beskrivelse

Ubeboet holm. Langstrakt ø med oddedannelse i den sydlige del. Kratbevokset. Smal sten- og sandstrand.

Karakteristik

Knopsvane- og sølvmågekoloni. Ynglende svømmeænder.

Beskyttelser

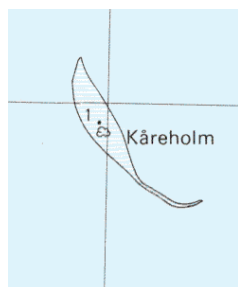
EF-fuglebeskyttelsesområde nr. 88.

Beskyttelsesbehov

Bør beskyttes mod færdsel i yngletiden.

Optællere

Michael Thelander.



Ynglefugle, antal par

	1970	1980	1995	1996
Knopsvane			41	3
Grågås				2
Gravand	1	1		
Knarand			2	
Gråand	6	6		1
Spidsand	2	2		
Ederfugl			6	6
Toppet Skallesluger	5	5		
Strandskade	3	3	3	3
Rødben	3	3		
Hættemåge	500	500		
Stormmåge	15	15		
Sølvmåge	20	20	60	120
Havterne	30	30		
Sortkrage x Gråkrage			1	

Smedeholm

Amt: Storstrøm
Kommune: Rudbjerg
Lokalitetsnr: 381803
Lokalitetstype: Strandeng og overdrev
Klassifikation: K3

Ejer: Privat
Dækning: Y2
UTM E: 632760
UTM N: 6075340
Beskrivelse: Michael Thelander 12/96

Beskrivelse

Ubeboet holm. Strandenge med 2 strandsøer med lo-system.

Karakteristik

Sølvmåge- og knopsvanekoloni. Enkelte år ynglende klyde og havterne.

Beskyttelser

EF-fuglebeskyttelsesområde nr. 88. Ø-reservat med adgangsforbud 1. marts - 15. juli.

Rekreativ udnyttelse

Jagt.

Ekskursionsmål

Uegnet til ekskursioner. Oversigt over øen fra landdige.

Optællere

Reservatsektionen, Skov- og Naturstyrelsen.



Tabel på næste side.

Dansk Ornitologisk Forenings lokalitetsregistrering

Smedeholm

Ynglefugle, antal par

	1970	1980	1993	1994	1995
Knopsvane			56	92	35
Grågåås			1	1	
Gravand	4	4			
Krikand	1	1			
Gråand	6	6	3	1	2
Spidsand	2	2			
Atlingand	1	1			
Skeand	4	4			
Ederfugl			3	7	5
Toppet Skallesluger	5	5			
Blishøne			8	1	
Strandskade	2	2	2	1	
Klyde	4	4		1	
Rødben	4	4			
Hættemåge	100	100			
Stormmåge	30	30			
Sølvmåge	10	10	106	126	47
Svartbag			1	1	
Fjordterne	20	20			
Havterne	25	25		2	

Barneholm

Amt: Storstrøm
Kommune: Rudbjerg
Lokalitetsnr: 381804
Lokalitetstype: Strandeng- og overdrev
Klassifikation: S3, K3

Ejer: Privat
Dækning: Y3
UTM E: 634310
UTM N: 6077720
Beskrivelse: Morten Nielsen 12/96

Beskrivelse

Tidligere opdyrket holm med beboelses-ejendom. Træbevoksning omkring ejendommen. Østlig og vestlig ende er strandoverdrev med græs og høje urter.

Karakteristik

Fiskehejrekoloni. Ynglende hav- og fjordterne. Stort fald i antallet af ynglende knopsvaner, men 1996 var generelt et dårligt år for knopsvane i Nakskov Fjord.

Beskyttelser

EF-fuglebeskyttelsesområde nr. 88.

Rekreativ udnyttelse

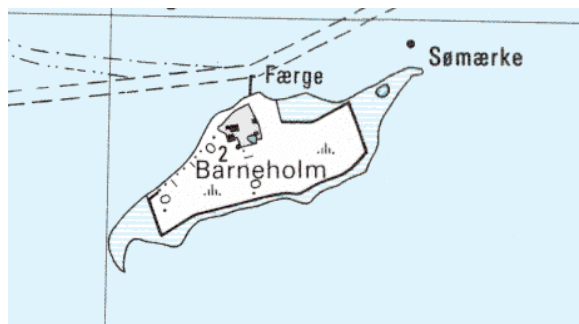
Sommerhus/feriekoloni.

Beskyttelsesbehov

Engen bør beskyttes mod færdsel i yngletiden.

Optællere

Jan Woolhead, Poul Henrik Harritz og Morten Nielsen.



Tabel på næste side.

Dansk Ornitologisk Forenings lokalitetsregistrering

Barneholm

Ynglefugle, antal par

	1983	1986	1987	1988	1990	1996
Fiskehejre				42	50	25
Knopsvane	7	44	69	85	40	5
Grågås				3		
Gravand		3	4	2		
Knarand				1	1	2
Gråand		1		5		9
Skeand			1	1	1	2
Troldand						1
Toppet Skallesluger	1	4	4	5		5
Tårnfalk			1			
Grønbenet Rørhøne				1		
Blishøne	3		4			
Strandskade			7	7	5	8
Stor Præstekrave				1		
Vibe	2					
Rødben	1	1	4	3	1	10
Hættemåge				1		
Stormmåge		20				
Sølvmåge	130	100	70	90	100	150
Svartbag			1	1		1
Fjordterne						4
Havterne					1	12
Sanglærke			1			
Engpiber			1		1	1
Husskade						1
Gråkrage						1

Ringsebølle Mose

Amt: Storstrøm
Kommune: Rødby
Lokalitetsnr: 383002
Lokalitetstype: Mose
Klassifikation: V3

Ejer:
Dækning: Y2
UTM E: 656380
UTM N: 6062800
Beskrivelse: Morten Nielsen 12/96

Beskrivelse

Søer med rørskov, krat og eng.

Karakteristik

Ynglende grågås og skeand.

Dækning

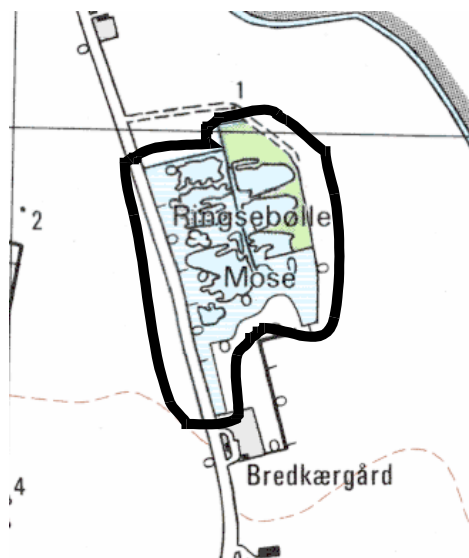
Den reelle ynglebestand er formentlig summen af tællingerne i 1994 og 1995, da visse arter kun er optalt det ene år.

Rekreativ udnyttelse

Jagt.

Optællere

Uffe B. Nielsen.



Ynglefugle, antal par

	1970	1980	1994	1995
Gråstrubet Lappedykker	1	1		2
Grågås			2	
Gråand	1	1		
Atlingand	1	1		
Skeand			1	
Taffeland	1	1	1	
Grønbenet Rørhøne			1	1
Blishøne			2	2
Vibe			1	
Rødben			1	
Sortterne	1	1		
Nattergal				2
Rørsanger				1
Rødrygget Tornskade			1	1

Rødby Fjord

Amt: Storstrøm
Kommune: Rødby
Lokalitetsnr: 383003
Lokalitetstype: Marker, skove
Klassifikation: V2, R1

Ejer:
Dækning: Y3, R3
UTM E: 646000
UTM N: 6066000
Beskrivelse: Morten Nielsen 12/96

Beskrivelse

Inddæmmet fjord, der nu er opdyrket. Flere småskove og mergelgrave. Stort system af afvandingskanaler, hvor der yngler en del vandfugle.

Karakteristik

Rasteplads for sædgås. Ynglende skeand og rørhøg.

Dækning

Visse ynglende arter, bl.a. vibe er ikke optalt dækkende.

Optællere

Uffe B. Nielsen, Michael Thelander.

Ynglefugle, antal par

	1994	1995
Knarand		1
Gråand	6	4
Atlingand		1
Skeand	1	2
Rørhøg	2	2
Musvåge	1	1
Tårnfalk	2	1
Agerhøne	3	1
Blishøne	1	5
Strandskade	2	1
Vibe	10	6
Engpiber	1	1
Gul Vipstjert	3	1
Nattergal	6	
Kærsanger	6	4
Rørsanger		1
Rødrygget Tornskade	1	

Tabel på næste side



Dansk Ornitologisk Forenings lokalitetsregistrering

Rødby Fjord

Rastefugle, årligt maksimum

	1993	1994	1995	1996
Knopsvane		12	7	
Sædgås	361	145	650	1230
Blisgås			38	2
Grågås			38	100
Canadagås			12	8
Bramgås				15
Gråand	185	11	8	
Hjejle	3200	200		
Sølvmåge	100			
Ringdue			1300	
Sjagger				500
Allike	14		1300	
Råge	170			

Hirbosøerne og Strandholm Sø

Amt: Storstrøm
Kommune: Rødby
Lokalitetsnr: 383004
Lokalitetstype: Sø
Klassifikation: V2

Ejer:
Dækning: Y2, R3
UTM E: 652350
UTM N: 6060400
Beskrivelse: Morten Nielsen 12/96

Beskrivelse

2 større søer med rørbræmme og 2 mindre søer omgivet af skov.

Karakteristik

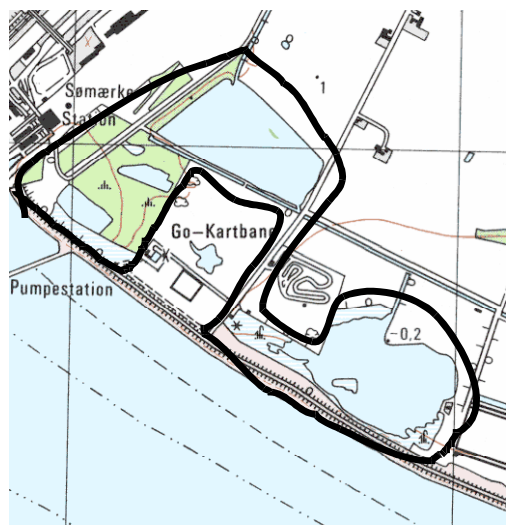
Ynglende rørhøg. Rastende canadagås

Rekreativ udnyttelse

En del færdsel og lystfiskeri.

Optællere

Leif Måhr, Uffe B. Nielsen.



Ynglefugle, antal par

	1995
Toppet Lappedykker	1
Gråstrubet Lappedykker	3
Knopsvane	1
Gravand	2
Gråand	3
Ederfugl	8
Rørhøg	1
Blishøne	7
Nattergal	1
Stenpikker	1
Kærsanger	2
Rørsanger	7
Karmindompap	1

Tabel på næste side.

Dansk Ornitologisk Forenings lokalitetsregistrering

Hirbosøerne og Strandholm Sø

Rastefugle, årsmaksimum

	1993	1994	1995
Lille Lappedykker	6		
Toppet Lappedykker	1		1
Gråstrubet Lappedykker	8		6
Fiskehejre		8	1
Knopsvane		50	1
Sangsvane			2
Canadagås		50	
Gravand		2	4
Pibeand	20	7	
Gråand			90
Taffeland	4	40	30
Troldand	2	80	510
Bjergand		2	
Ederfugl			14
Havlit			1
Lille Skallesluger			1
Toppet Skallesluger	4		
Stor Skallesluger		16	
Rørhøg			1
Musvåge			1
Tårnfalk			1
Blishøne		60	14
Hjejle	100		

Rødbyhavn - Dragsminde Sluse

Amt: Storstrøm
Kommune: Rødby
Lokalitetsnr: 383005
Lokalitetstype: strandeng
Klassifikation: V3

Ejer:
Dækning: R3
UTM E: 650130
UTM N: 6060400
Beskrivelse: Morten Nielsen 12/96

Beskrivelse

Småsøer i rørskov bag dige, uafgræsset strandeng/-overdrev, der er noget tilgroet med gran og bjergfyr. Afvandingskanal i større rørskovsområde.

Karakteristik

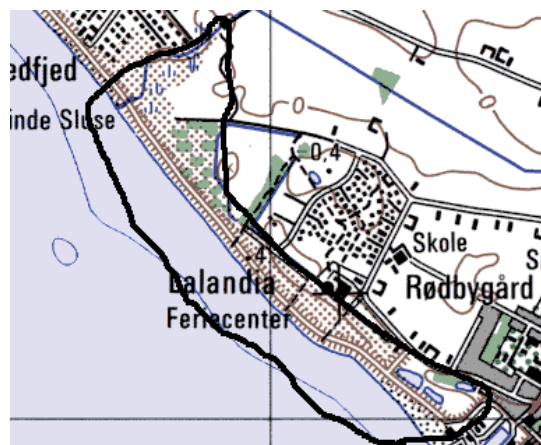
Rastende gæs.

Rekreativ udnyttelse

Færdsel fra feriecenter og cykling på diget giver en del uro.

Optællere

Leif Måhr, Uffe B. Nielsen.



Ynglefugle, antal par

	1995
Gråstrubet Lappedykker	3
Gravand	1
Krikand	1
Gråand	2
Taffeland	1
Rørhøg	1
Strandskade	1
Stor Præstekrave	1
Rødben	2
Stormmåge	15
Skovhornugle	1
Engpiber	5
Græshoppesanger	1
Kærsanger	2
Rødrygget Tornskade	1

Bredfjed

Amt: Storstrøm
Kommune: Rødby
Lokalitetsnr: 383009
Lokalitetstype: Kyst
Klassifikation: K3

Ejer:
Dækning: Y2
UTM E: 6470050
UTM N: 6063340
Beskrivelse: Morten Nielsen 12/96

Beskrivelse

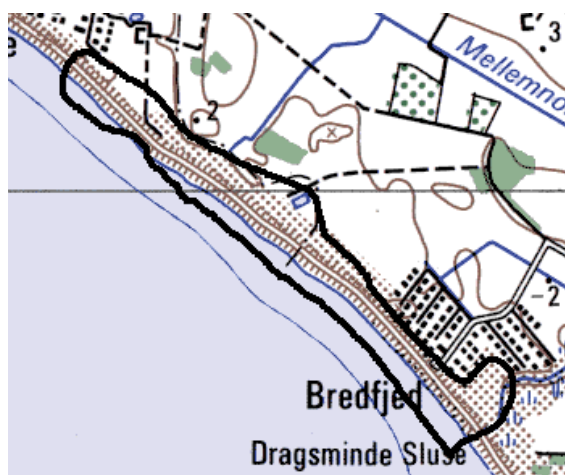
Kyst med sandstrand, diger og digegrave, overdrev og smålunde.

Karakteristik

Ynglende kystfugle.

Optællere

Uffe B. Nielsen.



Ynglefugle, antal par

	1994
Ederfugl	5
Tårnfalk	1
Blishøne	1
Stor Præstekrave	1
Vibe	2
Engpiber	2
Bynkefugl	1
Rødrygget Tornskade	3

Gisselfeldt-skovene

Amt: Storstrøm og Vestsjælland
Kommune: Rønnede
Lokalitetsnr: 385003
Lokalitetstype: Skov, sø
Klassifikation: S1, V1

Ejer: Privat
Dækning: Y2
UTM E: 686700
UTM N: 6128000
Beskrivelse: Morten Nielsen 12/96

Beskrivelse

Blandet løv- og nåleskov med mange søer.

Karakteristik

Meget vigtigt yngleområde for flere arter, bl.a. svaleklire, troldand og musvåge.

Dækning

Optællingen omfatter både Hesede Skov/Nygårdsvænge og Denderup Vænge.

Kun få optællinger af ynglepar i 1970. Vandfugletal for 1995 er ikke dækkende.

Rekreativ udnyttelse

En del besøgende i skovene.

Optællere

Hans Erik Jørgensen, Bo Tureby.

Litteratur

Hans Erik Jørgensen (rapport under udarbejdelse).



Tabel på næste side.

Dansk Ornitologisk Forenings lokalitetsregistrering

Gisselfeld-skovene

Ynglefugle, antal par

	1970	1980	1993	1994	1995
Lille Lappedykker			10	2	
Toppet Lappedykker			1	1	
Gråstrubet Lappedykker	10	17	19	12	5
Knopsvane	2		1	0	1
Grågås	5	20	19	20	4
Gravand			1	0	4
Krikand		1			
Gråand	1		2	2	20
Skeand			1	0	
Taffeland	10	6	5	6	1
Troldand	1	8	10	12	20
Hvepsevåge	1	3	5	4	1
Havørn	1				
Rørhøg	1	1	3	2	1
Duehøg	1		2	2	
Spurvehøg			2	2	1
Musvåge	1	15	21	22	4
Vandrikse			3	1	
Grønbenet Rørhøne	1		2	2	1
Blishøne	1		59	42	10
Skovsneppe	4				
Svaleklire			5	4	3
Huldue			7	2	
Natugle			2	2	
Vendehals	1				
Sortspætte				1	
Stor Flagspætte			2	2	3
Nattergal					1
Rørsanger					5

Nielstrup Sø

Amt: Storstrøm
Kommune: Rønnede
Lokalitetsnr: 385102
Lokalitetstype: Sø
Klassifikation: V1

Ejer: Privat
Dækning: Y1, R2
UTM E: 690980
UTM N: 6131280
Beskrivelse: Morten Nielsen 12/96

Beskrivelse

Lavvandet sø omgivet af bakket agerland. Mose og engområde ved søens østlige bred.

Karakteristik

Meget vigtig ynglelokalitet for en lang række arter, bl.a. sorthalset lappedykker, grågås og troldand.

Beskyttelsesbehov

Afgræsning af søens nærmeste omgivelser bør genoptages af hensyn til gæssenes fourageringsmuligheder.

Optællere

Hans Erik Jørgensen.

Litteratur

Hans Erik Jørgensen (rapport under udarbejdelse).



Tabel på næste side.

Dansk Ornitologisk Forenings lokalitetsregistrering

Nielstrup Sø

Ynglefugle, antal par

	1980	1993	1994	1995
Lille Lappedykker	1	5	3	5
Toppet Lappedykker	1	3	2	3
Gråstrubet Lappedykker	1	1	1	1
Sorthalset Lappedykker	4	14	13	11
Knopsvane	1	1	1	1
Grågåås	25	41	39	40
Gravand	3	3	1	
Knarand	1			
Gråand	10			
Atlingand		1	1	
Skeand	4	3	2	3
Taffeland	10	8	5	7
Troldand	14	18	13	17
Rørhøg		4	3	2
Vandrikse	1			
Grønbenet Rørhøne	10			
Blishøne	30	18	14	20
Hættemåge	2000	1800	2100	1800
Sølvmåge	1			
Nattergal	1			
Sivsanger	1			
Kærsanger	1			

Rastefugle, årligt maksimum

	1980	1993	1994	1995
Sangsvane		7	8	
Krikand		85	30	5
Gråand	10	140	40	75

Grænge Moser

Amt: Storstrøm
Kommune: Sakskøbing
Lokalitetsnr: 387002
Lokalitetstype: Mose
Klassifikation: V1

Ejer:
Dækning: Y2
UTM E: 677300
UTM N: 6072100
Beskrivelse: Morten Nielsen 12/96

Beskrivelse

Mose med mange delvis tilgroede vandhuller, der er opstået ved tørvegravning.

Udgør sammen med Radsted Mose (nr. 387006) ét stort, sammenhængende moseområde.

Karakteristik

Ynglende vandfugle, bl.a. rørdrum. Meget stor bestand af grågås og rørhøg.

Rekreativ udnyttelse

Kun lidt færdsel og lystfiskeri. Jagt med udsætning og fodring.

Optællere

Jørgen Bruun.



Ynglefugle, antal par

	1970	1980	1994
Lille Lappedykker			3
Toppet Lappedykker	0	5	10
Gråstr. Lappedykker	5	10	24
Rørdrum		1	7
Knopsvane	1	1	12
Grågås		30	30
Knarand			2
Gråand		1	65
Skeand		2	2
Taffeland	1	2	10
Hvæpsevåge	1		
Rørhøg	3	5	5
Duehøg	1		
Spurvehøg	1		
Musvåge	1		
Vandrikse	1		15
Grønbenet Rørhøne	1		22
Blishøne	1		115
Sortterne	1		
Nattergal	1		
Savisanger			2
Sivsanger			19
Kærsanger	1		
Rørsanger			62
Drosselrørsanger	10		
Pirol	1		
Rørspurv			35

Krenkerup Haveskov

Amt: Storstrøm
Kommune: Sakskøbing
Lokalitetsnr: 387004
Lokalitetstype: Skov
Klassifikation: S2, V3

Ejer:
Dækning: Y2
UTM E: 671600
UTM N: 6073000
Beskrivelse: Morten Nielsen 12/96

Beskrivelse

Overvejende løvskov, der henligger som naturskov. Mindre sø.

Karakteristik

Korttået træløber og hulrugende fugle i skoven. Gråstrubet lappedykker, rørhøg og grågås i søen.

Dækning

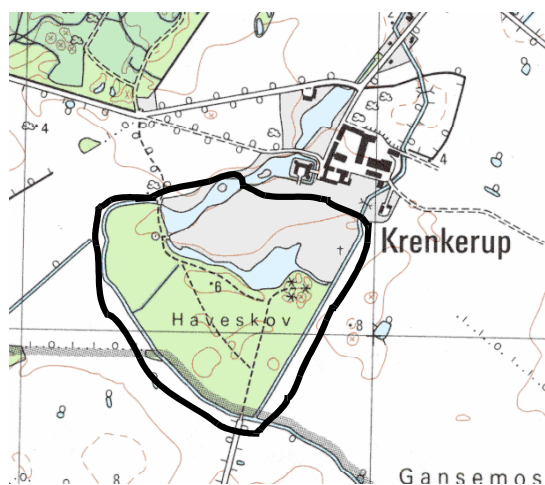
Ikke optælling i 1996.

Ekskursionsmål

Offentlig adgang til skoven, der ligger i umiddelbar forlængelse af den private park på Krenkerup Gods.

Optællere

Carsten Drejer, Ole Jensen, Uffe B. Nielsen.



Ynglefugle, antal par

	1994	1995
Gråstrubet Lappedykker	2	
Knopsvane	1	
Grågås	5	
Gravand	3	
Gråand	4	
Troldand	3	
Rørhøg	1	
Musvåge	1	
Tårnfalk	1	
Vandrikse	1	
Blishøne	4	
Strandskade	1	
Huldue	1	
Stor Flagspætte	2	
Halemejse	2	
Spætmejse	5	
Træløber	5	
Korttået Træløber		1
Allike	6	
Dompap	2	

Kartofte Mose

Amt: Storstrøm
Kommune: Saksøbing
Lokalitetsnr: 387005
Lokalitetstype: Mose
Klassifikation: V1

Ejer:
Dækning: Y3
UTM E: 672500
UTM N: 6072200
Beskrivelse: Morten Nielsen 12/96

Beskrivelse

Mose med småsøer, rørskov og pilekrat. En del majsgeurt. Delvis afgræsning.

Karakteristik

Ynglende rørdrum. Stor bestand af grågås.

Dækning

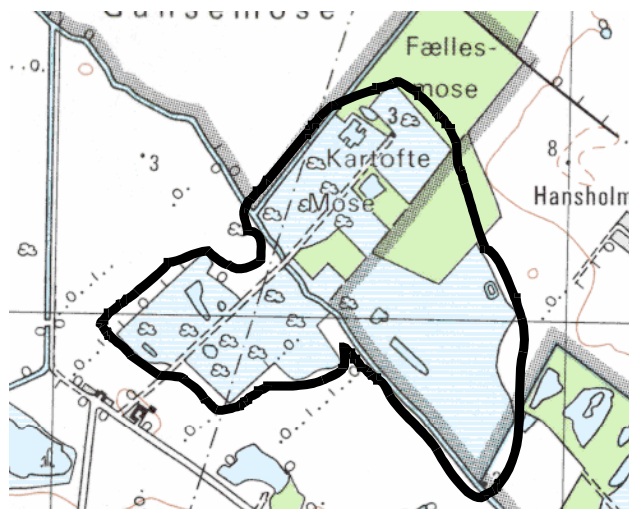
Ingen optælling i 1970 og 1980.

Beskyttelsesbehov

Mosen bør ryddes for henlagt affald.

Optællere

Carsten Drejer.



Ynglefugle, antal par

	1970	1980	1994
Gråstrubet Lappedykker	1	1	1
Rørdrum			1
Knopsvane	1	1	1
Grågås			8
Gravand			1
Gråand	1	1	2
Rørhøg			1
Spurvehøg			1
Musvåge			1
Grønbenet Rørhøne			1
Blishøne			6
Strandskade			1
Vibe			3
Dobbeltbekkasin	1	1	
Sortterne	1	1	
Stor Flagspætte			1
Engpiber			1
Nattergal			4
Rørsanger			3
Rørspurv			3

Radsted Mose

Amt: Storstrøm
Kommune: Sakskøbing
Lokalitetsnr: 387006
Lokalitetstype: Mose
Klassifikation: V1

Ejer:
Dækning: Y3
UTM E: 674000
UTM N: 6073600
Beskrivelse: Morten Nielsen 12/96

Beskrivelse

Mose med tørvegrave og krat. Afgræsses af ca. 200 får.

Karakteristik

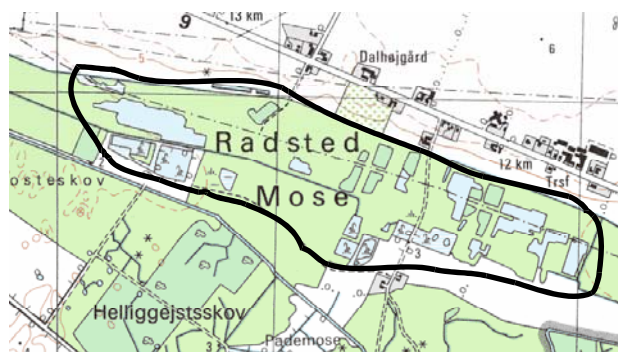
Ynglende rørhøg og rørdrum.

Rekreativ udnyttelse

Lystfiskeri.

Optællere

Carsten Drejer.



Ynglefugle, antal par

	1994
Gråstr. Lappedykker	2
Rørdrum	1
Knopsvane	1
Grågås	5
Gråand	3
Taffeland	1
Rørhøg	1
Musvåge	1
Vandrikse	1
Grønbenet Rørhøne	1
Blishøne	5
Skovsneppe	1
Natugle	1
Stor Flagspætte	2
Nattergal	1
Rørsanger	4
Spætmejse	1
Træløber	1
Lille Korsnæb	1

Dansk Ornitologisk Forenings lokalitetsregistrering

Maltrup Skov

Amt: Storstrøm
Kommune: Sakskøbing
Lokalitetsnr: 387007
Lokalitetstype: Skov
Klassifikation: S3

Ejer:
Dækning: Y3
UTM E: 666040
UTM N: 6078100
Beskrivelse: Morten Nielsen 12/96

Beskrivelse

Skov.

Karakteristik

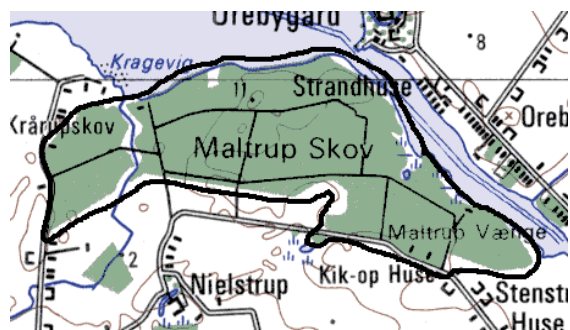
Ynglende duehøg.

Dækning

Sporadisk optælling ved enkelte ture ad skovveje.

Optællere

Uffe B. Nielsen.



Ynglefugle, antal par

	1994	1995
Gråand		1
Duehøg	1	
Musvåge		2
Blishøne		2
Natugle		2
Halemejse		1

Dansk Ornitologisk Forenings lokalitetsregistrering

Orebygård

Amt: Storstrøm
Kommune: Sakskøbing
Lokalitetsnr: 387008
Lokalitetstype: Skov, park
Klassifikation: V3

Ejer:
Dækning: Y3
UTM E: 667120
UTM N: 6080050
Beskrivelse: Morten Nielsen 12/96

Beskrivelse

Gamle voldgrave omkring Orebygård samt skov.

Karakteristik

Ynglende gråstrubet lappedykker.

Dækning

Skovområdet er ekstensivt optalt.

Optællere

Uffe B. Nielsen.



Ynglefugle, antal par

	1994
Gråstrubet Lappedykker	3
Gråand	2
Musvåge	3
Tårnfalk	1
Blishøne	1
Halemejse	1
Spætmejse	5
Træløber	6
Stillits	2
Dompap	1

Dansk Ornitologisk Forenings lokalitetsregistrering

Viekær

Amt: Storstrøm
Kommune: Sakskøbing
Lokalitetsnr: 387009
Lokalitetstype: Sø
Klassifikation: V2

Ejer:
Dækning: Y1
UTM E: 668260
UTM N: 6072300
Beskrivelse: Morten Nielsen 12/96

Beskrivelse

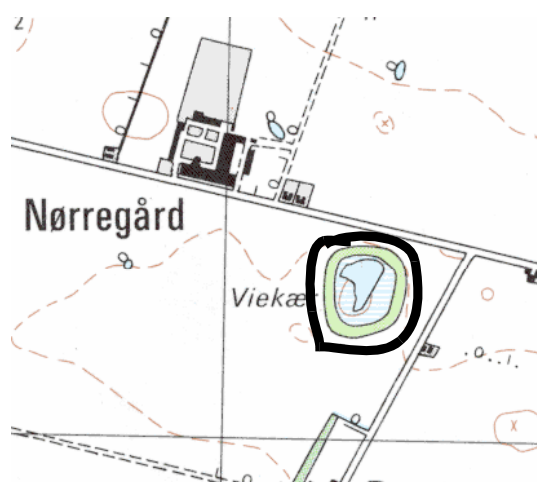
Lille sø med frodig rørsump og krat.

Karakteristik

Ynglende vandfugle, bl.a. rørhøg.

Optællere

Hans Erik Jørgensen.



Ynglefugle, antal par

	1993	1994	1995	1996
Gråstrubet Lappedykker	2	2	1	2
Grågås	2	3	3	3
Krikand				1
Gråand		3		
Skeand			2	2
Taffeland			1	1
Rørhøg	1	1	1	1
Blishøne		1		

Dansk Ornitologisk Forenings lokalitetsregistrering

Vigsø

Amt: Storstrøm
Kommune: Sakskøbing
Lokalitetsnr: 387501
Lokalitetstype: Strandeng, skov
Klassifikation: K2

Ejer:
Dækning: Y2
UTM E: 669000
UTM N: 6088050
Beskrivelse: Morten Nielsen 12/96

Beskrivelse

Ø med strandeng og kratskov. Sandbanke med sparsom vegetation.

Karakteristik

Ynglende klyde og havterne.

Dækning

Tal fra 1995 ikke fyldestgørende, optællingen er sket fra land.

Beskyttelser

EF-fuglebeskyttelsesområde nr. 85. Ø-reservat med adgangsforbud i yngletiden.

Optællere

Uffe B. Nielsen, Reservatsektionen.



Tabel på næste side.

Dansk Ornitologisk Forenings lokalitetsregistrering

Vigsø

Ynglefugle, antal par

	1970	1980	1994	1995
Knopsvane		2	59	
Grågås		2	9	
Gravand	4	1	12	
Gråand			1	
Spidsand	2			
Ederfugl			74	
Toppet Skallesluger	5	1		
Strandskade	6	1	5	
Klyde	1		6	8
Stor Præstekrave	2			
Rødben	4			
Hættemåge	30			
Stormmåge	75	1	12	
Sølvmåge	50	1	160	
Svartbag		2	4	2
Fjordterne	10			
Havterne	15	1		52
Dværgterne	1			

Kalløgrå

Amt: Storstrøm
Kommune: Sakskøbing
Lokalitetsnr: 387502
Lokalitetstype: Strandeng, slamdeponi
Klassifikation: V2, S1, R1

Ejer:
Dækning: Y2, R3
UTM E: 670000
UTM N: 6082300
Beskrivelse: Morten Nielsen 12/96

Beskrivelse

Meget lavvandet vig samt gamle slambassiner fra sukkerfabrikken. Nogle slambassiner er tilgroede, andre er helt nye.

Karakteristik

Ynglende skeand, rastende gravand og gråand.

Dækning

Den nordligste tredjedel af kysten er ikke optalt.

Beskyttelser

EF-fuglebeskyttelsesområde nr. 85.

Erhvervsudnyttelse

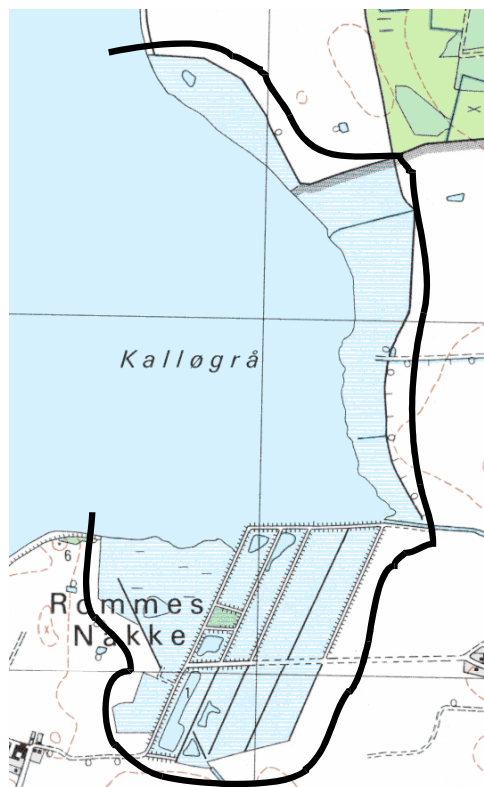
Slamdeponi. Efter lukning af sukkerfabrikken benytter andre virksomheder bassinerne.

Beskyttelsesbehov

Slamdepoterne bør efterbehandles til naturformål.

Optællere

Dan Hjort, Uffe B. Nielsen



Tabel på næste side.

Dansk Ornitologisk Forenings lokalitetsregistrering

Kalløgrå

Ynglefugle, antal par

	1970	1980	1994	1995
Lille Lappedykker				1
Knopsvane			1	2
Gravand	1	5	10	8
Knarand			2	1
Krikand				2
Gråand	1	3	4	12
Atlingand		2	1	
Skeand	1		2	2
Toppet Skallesluger				3
Blishøne			4	8
Strandskade	1	1	1	2
Klyde	1	24	1	3
Stor Præstekrave	1	1	2	3
Vibe	1	20	3	5
Almindelig Ryle	1			
Brushane	15	12		
Dobbeltbekkasin	1			
Rødben	1	10	2	5
Svartbag				1
Engpiber			3	3
Gul Vipstjert			4	2
Rørsanger				10
Rørspurv				5

Tabel på næste side.

Dansk Ornitologisk Forenings lokalitetsregistrering

Kalløgrå

Rastefugle, årsmaksimum

	1970	1980	1993	1994	1995
Skarv					225
Fiskehejre			15	1	28
Knopsvane	5000		1000	550	160
Sangsvane	250		300	440	58
Sædgås		100		600	2
Blisgås				50	
Grågås	1000	50	4	400	140
Canadagås			250	2500	106
Mørkbuget Knortegås				1	100
Gravand	300	650	138	200	422
Pibeand	200		95	128	56
Krikand	500			103	96
Gråand	100		253	559	525
Spidsand	200		2	240	16
Atlingand	10			1	
Skeand	1			12	10
Troldand	500	1000		17	46
Ederfugl				2	161
Fløjlsand				200	
Hvinand				500	8
Lille Skallesluger				30	1
Toppet Skallesluger				43	75
Stor Skallesluger				100	9
Blå Kærhøg			4	3	2
Blishøne		250		500	212
Klyde	30	152		60	26
Stor Præstekrave		130		113	30
Hjejle		2250	3000	300	110
Strandhjejle	40		4		1
Vibe		250	500	150	78
Almindelig Ryle	1000	1400	2000	400	1000
Brushane		115		10	4
Dobbeltbekkasin				13	1
Lille Kobbersneppe					75
Rødben	300	146	72	51	92
Hvidklire	1		1	20	4
Tinksmed	1			20	7
Mudderklire			7	12	15
Gul Vipstjert			120	8	16

Fladet Vildtreservat

Amt: Storstrøm
Kommune: Sakskøbing
Lokalitetsnr: 387503
Lokalitetstype: Sø
Klassifikation: V2, R1

Ejer:
Dækning: Y4, R3
UTM E: 668100
UTM N: 6081100
Beskrivelse: Morten Nielsen 12/96

Beskrivelse

Lavvandet sø med rørskov og eng, der periodevis oversvømmes.

Karakteristik

Stigende antal rastende gæs.

Dækning

Ynglefugletællinger er ikke dækkende.

Beskyttelser

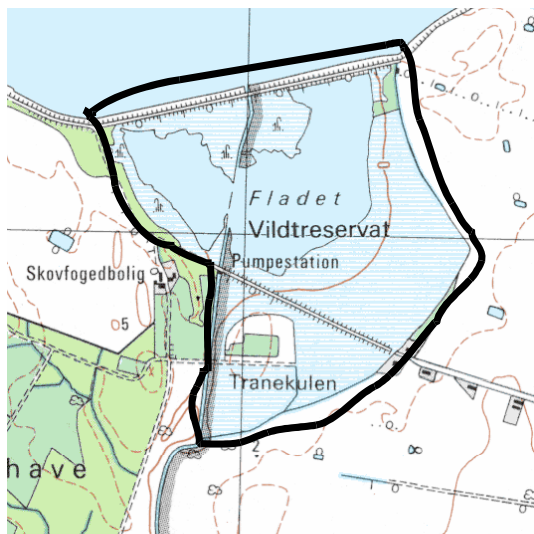
Vildtreservat.

Ekskursionsmål

Fugletårn.

Optællere

Joan Hornby, Uffe B. Nielsen,
Reservatsektionen.



Tabel på næste side.

Dansk Ornitologisk Forenings lokalitetsregistrering

Fladet Vildtreservat

Ynglefugle, antal par

	1970	1980	1993	1994	1995
Gråstrubet Lappedykker	5				
Knopsvane	1	3		1	1
Grågås	3	4			
Gravand		5			
Knarand	1			1	
Krikand		4			
Gråand	2	20		5	
Atlingand	1	2		1	
Skeand	2	14	3	1	
Toppet Skallesluger		1			
Rørhøg	1	1		1	
Vandrikse	1				
Blishøne	2			2	
Strandskade	1	1		1	
Klyde		20			
Stor Præstekrave	1	1			
Vibe	9	25		5	5
Almindelig Ryle	1				
Dobbeltbekkasin	1	1	1	1	1
Stor Kobbersneppe		1			
Rødben	5	25	3	2	5
Hættemåge	100				
Engpiber				2	
Gul Vipstjert					2

Tabel på næste side.

Dansk Ornitologisk Forenings lokalitetsregistrering

Fladet Vildtreservat

Rastefugle, årsmaksimum

	1970	1980	1993	1994	1995
Knopsvane	1	3	18	404	10
Pibesvane		20	5		
Sangsvane		58	63	22	15
Blisgås			1		
Grågås		4	756	600	10
Canadagås			200		
Bramgås			4		
Mørkbuget Knortegås				1	
Gravand		3	83	76	53
Pibeand	1	400	20	12	2
Knarand			8	15	
Krikand	1000		38	170	25
Gråand	2	20	64	81	70
Spidsand	100		19	6	27
Skeand	2	14	24	24	11
Taffeland	10			14	
Troldand	1	2400	1300	2700	200
Bjergand			4	40	
Hvinand		175			
Toppet Skallesluger		1		4	2
Stor Skallesluger			11	10	
Havørn					1
Blishøne	2	1000	129	130	70
Klyde	250	20	2	127	9
Hjejle		3000	54		
Vibe	8	25	282	135	48
Almindelig Ryle			247	4	
Brushane			2	38	
Dobbeltbekkasin	1	1	60	19	2
Rødben	4	25	41	43	11
Hvidklire			1	12	

Dansk Ornitologisk Forenings lokalitetsregistrering

Hjelm Ø

Amt: Storstrøm
Kommune: Sakskøbing
Lokalitetsnr: 387601
Lokalitetstype: Strandeng
Klassifikation: K3

Ejer:
Dækning:
UTM E: 677900
UTM N: 6080550
Beskrivelse: Morten Nielsen 12/96

Beskrivelse

Græsbevokset holm.

Karakteristik

Ynglende havterne.

Dækning

I 1995 er der ved observation fra land konstateret ynglende havterne.

Beskyttelser

EF-fuglebeskyttelsesområde nr. 86.

Optællere

Søren Haugaard.



Ynglefugle, antal par

	1970	1980
Knopsvane	2	1
Gravand	1	
Gråand	3	
Spidsand	2	
Toppet Skallesluger	4	
Strandskade	2	
Rødben	2	
Hættemåge	1500	200
Stormmåge	25	20
Sølvmåge		50
Splitterne	3	
Fjordterne	2	
Havterne	55	20

Majbølle Nor

Amt: Storstrøm
Kommune: Sakskøbing
Lokalitetsnr: 387602
Lokalitetstype: Sø, eng.
Klassifikation: K1

Ejer: Storstrøms Amt
Dækning: Y2
UTM E: 678000
UTM N: 6079800
Beskrivelse: Morten Nielsen 12/96

Beskrivelse

Slambassiner opstået for 10 år siden ved oppumpning til tunnelanlæg. Tre store bassiner med tanger og fladvand og et mindre bassin med noget dybere kanter omkranset af rørskov. De tørre dele afgræsses af får. Bassinerne tørrer næsten ud om sommeren.

Karakteristik

Ynglende spidsand.

Dækning

Kun østlige del er optalt.

Beskyttelser

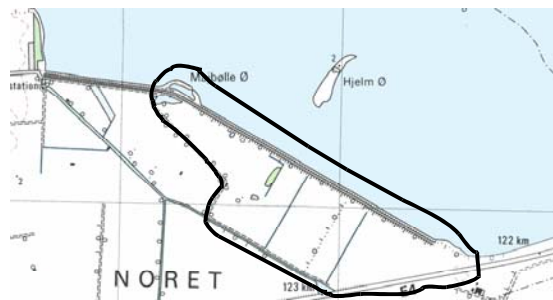
EF-fuglebeskyttelsesområde nr. 86.
Vildtreservat.

Ekskursionsmål

Fugletårn.

Optællere

Jan Woolhead.



Ynglefugle, antal par

	1995
Lille Lappedykker	1
Knopsvane	1
Gravand	2
Knarand	1
Gråand	5
Spidsand	2
Skeand	2
Blishøne	6
Strandskade	2
Stor Præstekrave	2
Vibe	8
Rødben	5
Engpiber	4

Møllesø v. Gjorslev

Amt: Storstrøm
Kommune: Stevns
Lokalitetsnr: 389002
Lokalitetstype: Sø
Klassifikation: V1, S3, R1

Ejer: Privat
Dækning: Y1, R1
UTM E: 714830
UTM N: 6141680
Beskrivelse: Morten Nielsen 12/96

Beskrivelse

Sø med randvegetation af rør, pindsvineknop og kogleaks. Søen er omgivet af skov og marker.

Søen er kraftigt forurenet af spildevand fra bl.a. tidligere mejeri. Engene syd for søen afgræsses af kvier.

Karakteristik

Ynglende stor skallesluger. Vigtig rasteplads for grågås.

Dækning

1995-rastefugletal dækker kun 1. halvår. Ynglefugletælling i 1995 er ikke dækkende.

Erhvervsudnyttelse

Fiskeri.

Rekreativ udnyttelse

Megen færdsel i weekender.

Ekskursionsmål

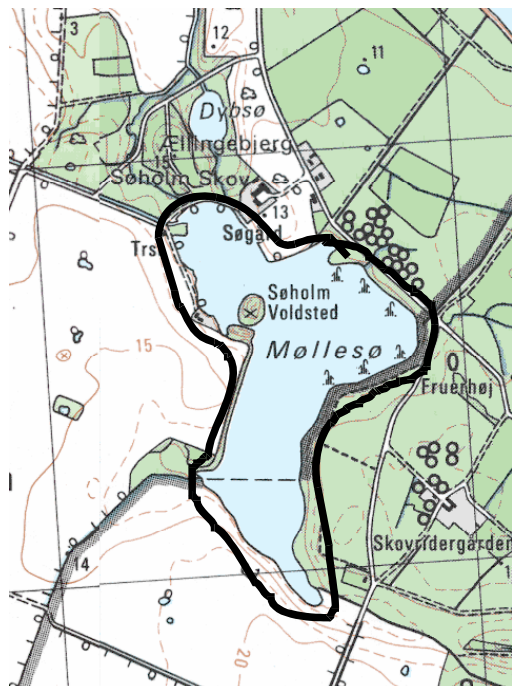
Fugletårn.

Beskyttelsesbehov

Fredning bør overvejes for at sikre gæssene den fornødne ro.

Optællere

Jan Pedersen.



Tabel på næste side.

Dansk Ornitologisk Forenings lokalitetsregistrering

Gjorslev Møllesø

Ynglefugle, antal par

	1970	1980	1993	1994	1995
Lille Lappedykker	1	1	1		
Toppet Lappedykker	8	8	4	3	
Gråstrubet Lappedykker	2	2	1	1	
Fiskehejre		11	37		
Knopsvane	1	1	2	2	1
Grågåås	18	18	11	9	
Gravand	5	5	0	1	
Krikand				1	
Gråand	20		4	27	3
Skeand	1	1			
Taffeland	1	1		1	
Troldand	2	2	1		
Hvinand			2	1	
Toppet Skallesluger			1		
Stor Skallesluger	1	1	1	1	
Spurvehøg				1	
Musvåge				1	
Agerhøne			1	2	
Vandrikse	1				
Grønbenet Rørhøne	10		7	1	
Blishøne	30		22	6	
Strandskade	1			1	
Vibe	10		1	1	
Svaleklire				1	
Stor Flagspætte			1	1	
Digesvale			25		50
Gul Vipstjert			1		
Nattergal	3		3		
Kørsanger			2		
Rørsanger			15		
Drosselrørsanger	1	1			
Rørspurv			3		

Dansk Ornitologisk Forenings lokalitetsregistrering

Gjorslev Møllesø

Rastefugle, årsmaksimum

	1970	1980	1993	1994	1995	1996
Skarv			190	8	65	
Fiskehejre	30	11	15	24	6	12
Knopsvane	1	1	4	4	3	7
Pibesvane			1	4		
Sangsvane				4		
Sædgås	2	24	2	6	25	
Kortnæbbet Gås				1		
Blisgås			95		15	
Grågås	10	18	2042	1191	2250	
Canadagås	20		6	50	275	31
Bramgås			45		7	
Gravand	2	2	50	23	2	
Pibeand	1		79	9	40	
Knarand				1		
Krikand	100		26	26	30	
Gråand	20	1000	600	500	270	600
Spidsand	1		2	2	14	
Skeand	0	1	2	9	5	
Taffeland	0	1	4	2	20	
Troldand	1	1	1900	955	850	
Bjergand	300	300		16	3	
Havlit				1		
Hvinand	100		22	2	3	
Lille Skallesluger	5			1		
Toppet Skallesluger			5		1	
Stor Skallesluger	0	0	87	140	13	
Rød Glente			1			
Havørn			1			
Rørhøg			1		2	
Duehøg					1	
Spurvehøg			2	3	2	
Musvåge			2	2	2	1
Fjeldvåge						1
Fiskeørn				4		
Tårnfalk			1			
Agerhøne			2	4		
Vandrikse	1					
Grønbenet Rørhøne	10		15	2	12	
Blishøne	30		55	20	25	
Strandskade	1		2	2		
Stor Præstekrave				7		
Vibe	10		550	10	70	
Almindelig Ryle				1		
Svaleklire			2	1		
Mudderklire			3	4	5	
Stor Tornskade			1	1	1	
Krage			2000			
Stær			5000			

Sigerslev Engmose

Amt: Storstrøm
Kommune: Stevns
Lokalitetsnr: 389003
Lokalitetstype: Mose
Klassifikation: V1

Ejer: Privat
Dækning: Y1
UTM E: 716600
UTM N: 6136600
Beskrivelse: Morten Nielsen 12/96

Beskrivelse

Mose med omliggende afgræssede enge.

Karakteristik

Almindelige vandfugle.

Beskyttelser

Privat fredning med beskyttelse mod ændringer i vandstand, udseende m.m.

Rekreativ udnyttelse

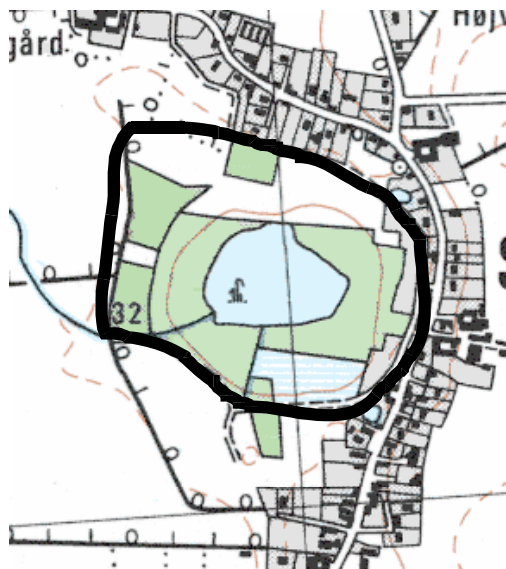
Sværttilgængelig sti rundt om mosen benyttes af lokale beboere.

Beskyttelsesbehov

Trods privat fredning pumpes der stadig for meget vand væk fra mosen om foråret, hvilket giver problemer for ynglefuglene. Vandstanden bør generelt hæves.

Optællere

Jan Pedersen.



Tabel på næste side.

Dansk Ornitologisk Forenings lokalitetsregistrering

Sigerslev Engmose

Ynglefugle, antal par

	1980	1993	1994	1995
Lille Lappedykker		1		1
Toppet Lappedykker	1	1	1	1
Gråstrubet Lappedykker	1	2	2	4
Knopsvane		1	1	
Grågås			3	7
Gravand		0	1	3
Gråand		1	2	4
Skeand				1
Troldand			2	2
Spurvehøg				1
Grønbenet Rørhøne		6	1	4
Blishøne		8	2	12
Vibe				1
Almindelig Ryle				1
Natugle			1	1
Nattergal		5		2
Sjagger				1
Misteldrossel				1
Kærsanger				1
Rørsanger				1
Rødrygget Tornskade				1
Sortkrage				3
Rørspurv				2

Borremose

Amt: Storstrøm
Kommune: Stubbekøbing
Lokalitetsnr: 391002
Lokalitetstype: Mose
Klassifikation: V1

Ejer:
Dækning: Y2
UTM E: 689100
UTM N: 6080500
Beskrivelse: Morten Nielsen 12/96

Beskrivelse

Området består af 10-12 lavvandede mosehuller, som for størstepartens vedkommende er omgivet af skov og uigennemtrængeligt krat. Endvidere 3 store afgræssede enge, hvor der også lejlighedsvis er høslæt. Der er anlagt stier i mosen.

Karakteristik

Ynglende grågås, rørhøg og pungmejsje.

Rekreativ udnyttelse

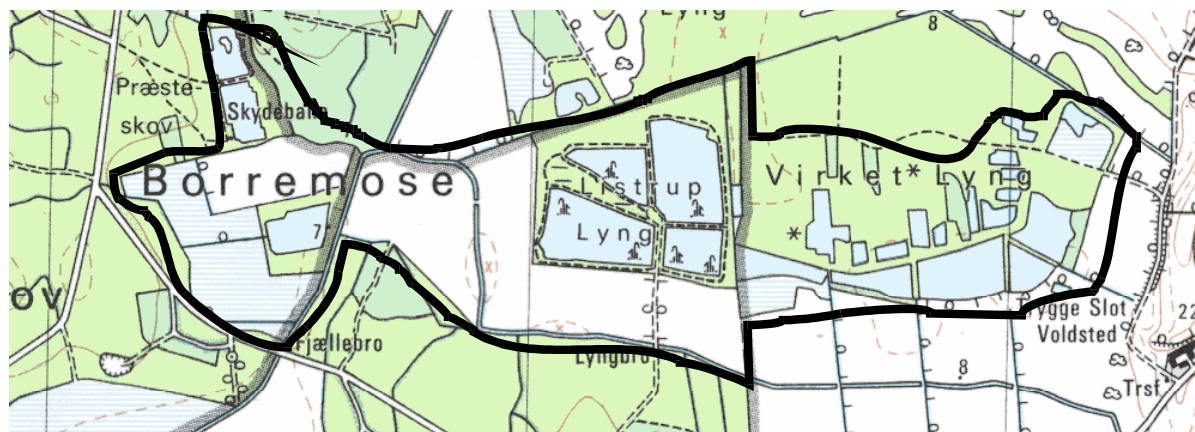
Meget brugt som udflugtsmål. Hubertusjagter, hornblæsningsøvelser, hundedressur og selskabsjagter.

Beskyttelsesbehov

Yderligere forstyrrelser i yngletiden vil gå ud over fuglelivet.

Optællere

Ole Jensen.



Tabel på næste side.

Dansk Ornitologisk Forenings lokalitetsregistrering

Borremose

Ynglefugle, antal par

	1970	1980	1993
Toppet Lappedykker	2	2	
Gråstrubet Lappedykker	2	3	2
Knopsvane	3		1
Grågås	1	2	6
Gråand	4		10
Skeand		1	
Troldand			1
Hvæpsevåge			1
Rørhøg	1	2	1
Spurvehøg			1
Musvåge			1
Vandrikse	2	1	1
Plettet Rørvagtel	2		
Grønbenet Rørhøne	2		2
Blishøne	6		10
Dobbeltbekkasin	2		
Skovsneppe	1		
Stor Flagspætte			1
Nattergal	5		3
Kærsanger	1		
Drosselrørsanger	1		
Halemejse			4
Træløber			1
Pungmejse			1

Møllesø

Amt: Storstrøm
Kommune: Stubbekøbing
Lokalitetsnr: 391003
Lokalitetstype: Sø
Klassifikation: V3, R2

Ejer: Privat
Dækning: Y2, R1
UTM E: 691350
UTM N: 6081870
Beskrivelse: Morten Nielsen 12/96

Beskrivelse

Møllesø er på ca. 12 ha. I den nordøstlige del af søen findes et relativt stort område med tagrør, som ellers vokser i en smal bræmme hele vejen rundt, enkelte steder iblandet dunhammer. Mod øst findes en mindre eng ned til søen, mens de øvrige bredder er mere stejle og bevoksede med løvtræer.

Karakteristik

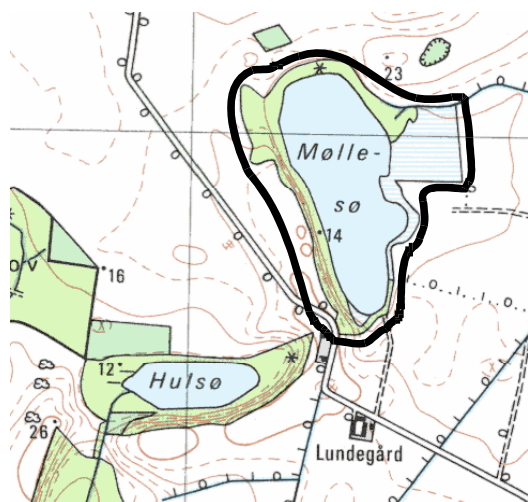
Ynglende grågås og toppet lappedykker.
Rastende trolld- og taffeland.

Rekreativ udnyttelse

Lystfiskeri. Jagt.

Optællere

Jørgen Bruun.



Ynglefugle, antal par

	1993
Toppet Lappedykker	4
Knopsvane	1
Grågås	2
Gråand	7
Grønbenet Rørhøne	2
Blishøne	10

Rastefugle, årsmaksimum

	1993	1994	1995
Gråand	70	23	53
Taffeland	350	780	420
Troldand	1400	2580	2270
Lille Skallesluger		2	1
Stor Skallesluger	78	32	38
Blå Kærhøg			1
Fiskeørn		3	
Blishøne	30	27	28

Dansk Ornitologisk Forenings lokalitetsregistrering

Hulsø

Amt: Storstrøm
Kommune: Stubbekøbing
Lokalitetsnr: 391004
Lokalitetstype: Sø
Klassifikation: R3

Ejer:
Dækning: Y2, R1
UTM E: 691000
UTM N: 6081400
Beskrivelse: Morten Nielsen 12/96

Beskrivelse

4 ha stor sø omgivet af tagrørsbræmme og træer.

Karakteristik

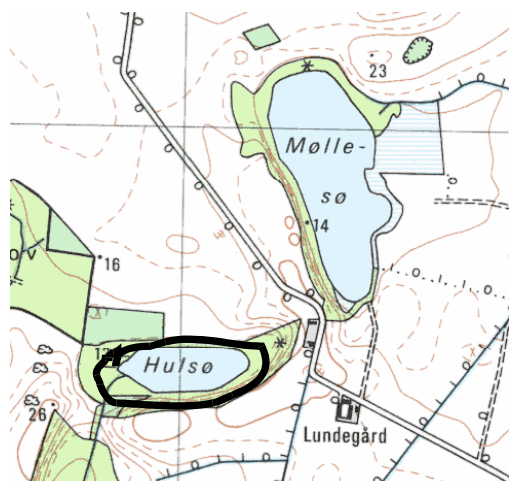
Rastende gråand og troldand.

Rekreativ udnyttelse

Lystfiskeri, jagt, sejlads.

Optællere

Jørgen Bruun.



Ynglefugle, antal par

	1993
Toppet Lappedykker	1
Gråand	4
Grønbenet Rørhøne	3
Blishøne	4

Rastefugle, årsmaksimum

	1993	1994	1995
Grågås		4	
Gråand	150	310	390
Taffeland	6	76	6
Troldand	20	380	27
Stor Skallesluger		6	8
Rørhøg			2
Blishøne	8	16	11

Virket Sø

Amt: Storstrøm
Kommune: Stubbekøbing
Lokalitetsnr: 391005
Lokalitetstype: Sø
Klassifikation: R2

Ejer:
Dækning: Y2, R1
UTM E: 690550
UTM N: 6080670
Beskrivelse: Morten Nielsen 12/96

Beskrivelse

Temmelig dyb, 9 ha stor sø omgivet mod syd og vest af smal bevoksning af store træer. I den nordlige ende er der ellesump, og langs den østlige bred findes en mere åben bevoksning af buske og spredte træer.

Karakteristik

Ynglende toppet lappedykker, rastende troldand.



Rekreativ udnyttelse

Jagt, lystfiskeri og sejlads.

Optællere

Jørgen Bruun.

Ynglefugle, antal par

	1993
Toppet Lappedykker	4
Gråand	6
Grønbenet Rørhøne	2
Blishøne	9

Rastefugle, årsmaksimum

	1993	1994	1995
Toppet Lappedykker	10	8	10
Fiskehejre	2	2	2
Grågås	2	2	3
Pibeand		4	
Gråand	22	55	77
Taffeland	55	134	120
Troldand	350	1400	2700
Stor Skallesluger	2	5	
Grønbenet Rørhøne	2		2
Blishøne	17	17	14
Fjordterne	2		

Horreby Lyng

Amt: Storstrøm
Kommune: Stubbekøbing
Lokalitetsnr: 391006
Lokalitetstype: Mose
Klassifikation: V3

Ejer: Privat
Dækning: Y2
UTM E: 693400
UTM N: 6078500
Beskrivelse: Morten Nielsen 12/96

Beskrivelse

Tidligere højmosse, hvor der som følge af tørvegravning i den sydlige del er opstået et stort antal mindre, vandfyldte tørvegrave, hvoraf de fleste er stærkt tilgroede. Den centrale del er højere og mere tør, og fårene sørger for at holde lyngheden intakt. I den nordlige og østlige del er der en større skov af primært birk, el, eg og fyr med indplantet sitka- og rødgran.

Nord for skoven ligger Lyngmosen, en række tørvegrave omgivet af fugtige enge og krat, hvor de fleste ynglende grågæs, lappedykkere og fjordterne holder til.

Området er i øvrigt en god lokalitet for padder og krybdyr.

Karakteristik

Ynglende sumpfugle, bl.a. fjordterne.

Beskyttelser

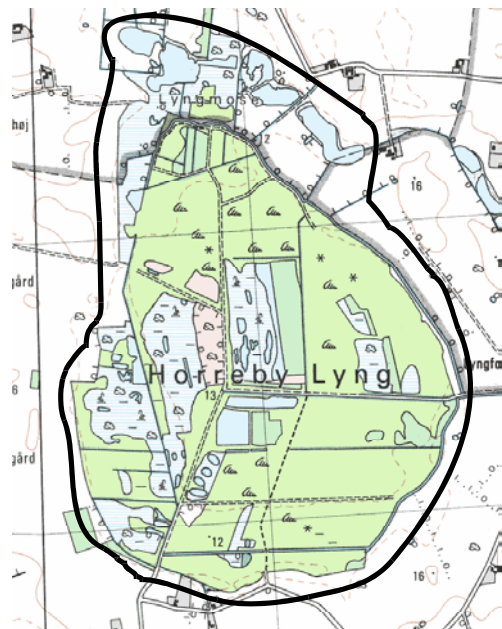
Fredet.

Rekreativ udnyttelse

Intensiv jagt med fodring og udsætning.

Optællere

Jørgen Bruun.



Ynglefugle, antal par

	1970	1980	1996
Lille Lappedykker	1		
Toppet Lappedykker		1	1
Gråstrubet Lappedykker	3	3	
Knopsvane	2		
Grågås		20	4
Knarand		1	
Gråand	4		10
Atlingand	1		
Hvøpsevåge	2		
Rørhøg	1	2	
Musvåge	2		
Vandrikse	4		7
Grønbenet Rørhøne			5
Blishøne			12
Dobbeltbekkasin	1		3
Skovsneppe	1		
Fjordterne			6
Kærsanger	1		
Pirol	1		1
Rødrygget Tornskade	1		

Moser v. Horbelev

Amt: Storstrøm
Kommune: Stubbekøbing
Lokalitetsnr: 391007
Lokalitetstype: Mose
Klassifikation: V3

Ejer:
Dækning: Y2
UTM E: 695840
UTM N: 6079130
Beskrivelse: Morten Nielsen 12/96

Beskrivelse

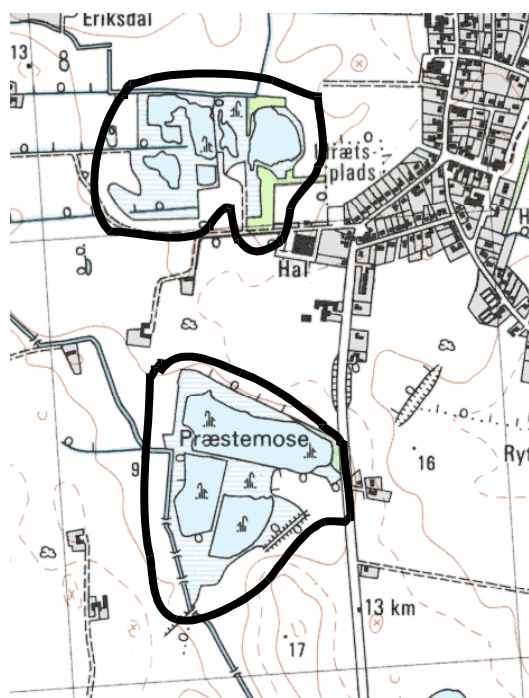
Den nordlige mose har åben vandflade og bredvegetation. Den sydlige, Præstemosen, er en lavvandet sø omgivet af eng og rørskov.

Karakteristik

Ynglende sumpfugle.

Optællere

Bernt Rasmussen, Jørgen Bruun.



Ynglefugle, antal par

	1980	1995
Toppet Lappedykker	1	
Gråstrubet Lappedykker	3	1
Knopsvane	2	
Grågås	8	4
Gråand	3	2
Atlingand	1	
Taffeland	1	
Troldand		1
Rørhøg	1	
Grønbenet Rørhøne		1
Blishøne		8
Vibe		3
Dobbeltbekkasin	1	
Hættemåge	200	
Fjordterne	1	
Nattergal		2
Kærsanger		1
Rørsanger		1

Moser s.f.Moseby

Amt: Storstrøm
Kommune: Stubbekøbing
Lokalitetsnr: 391008
Lokalitetstype: Mose
Klassifikation:

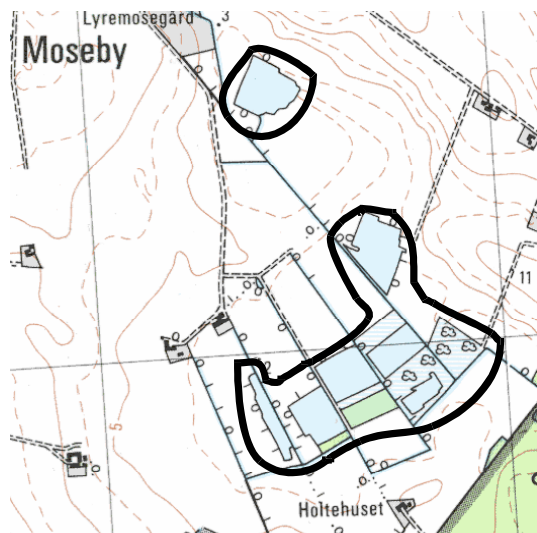
Ejer:
Dækning:
UTM E: 699950
UTM N: 6080800
Beskrivelse: Morten Nielsen 12/96

Beskrivelse

Moser med åbne og tilgroede tørvegrave.

Dækning

Ikke optalt siden 1980'erne.



Ynglefugle, antal par

	1980
Lille Lappedykker	1
Gråstrubet Lappedykker	3
Knarand	1
Gråand	5
Skeand	1
Troldand	1
Rørhøg	1
Vibe	20
Dobbeltbekkasin	4
Rødben	1

Dansk Ornitologisk Forenings lokalitetsregistrering

Mose s.f. Sønder Kirkeby

Amt: Storstrøm
Kommune: Stubbekøbing
Lokalitetsnr: 391009
Lokalitetstype: Mose
Klassifikation: V3

Ejer:
Dækning: Y2
UTM E: 692000
UTM N: 6073100
Beskrivelse: Morten Nielsen 12/96

Beskrivelse

Delvis tilgroet sø/mose omgivet af enge og lidt krat.

Karakteristik

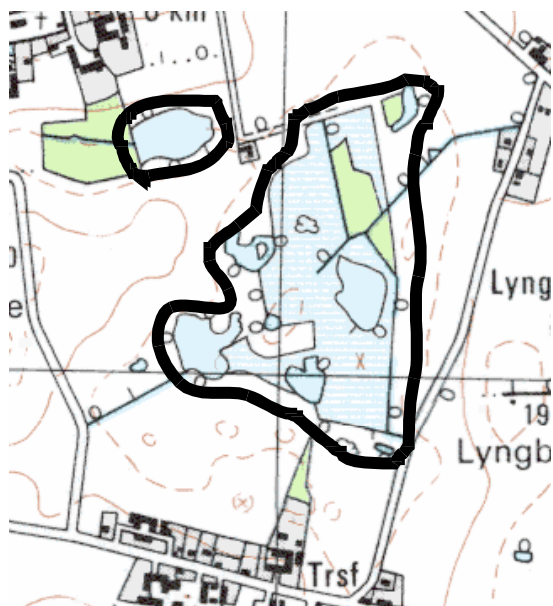
Ynglende sump- og engfugle. Det store antal gråænder er formodentlig udsat.

Rekreativ udnyttelse

Jagt.

Optællere

Bernt Rasmussen.



Ynglefugle, antal par

	1980	1993	1994
Gråstrubet Lappedykker	3	1	2
Knopsvane		2	2
Gråand	3	4	10
Grønbenet Rørhøne	3	1	1
Blishøne	4	6	6
Vibe	5		3
Rødben			2
Stor Flagspætte			1
Engpiber			1
Nattergal		2	
Bynkefugl			1
Kærsanger		1	
Rørsanger		1	
Spætmejsje			1

Dansk Ornitologisk Forenings lokalitetsregistrering

Korselitse

Amt: Storstrøm
Kommune: Stubbekøbing
Lokalitetsnr: 391011
Lokalitetstype: Park
Klassifikation: S4

Ejer:
Dækning: Y2
UTM E: 694350
UTM N: 6073360
Beskrivelse: Morten Nielsen 12/96

Beskrivelse

Herregårdspark med gamle træer og søer.

Ekskursionsmål

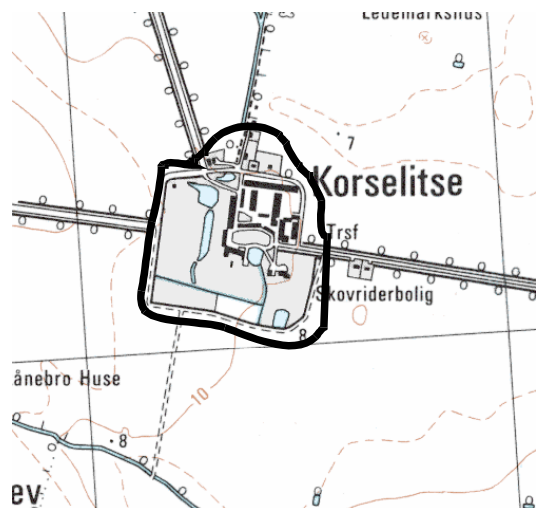
Offentlig adgang til parken.

Karakteristik

Tidligere ynglende korttået træløber.

Optællere

Bernt Rasmussen.



Ynglefugle, antal par

	1994
Gråand	1
Grønbenet Rørhøne	1
Blishøne	1
Bysvale	3
Husrødstjert	1
Rødstjert	1
Grå Fluesnapper	1
Spætmejse	2
Træløber	2

Halskov Vænge

Amt: Storstrøm
Kommune: Stubbekøbing
Lokalitetsnr: 391012
Lokalitetstype: Skov, eng
Klassifikation: S1

Ejer: Miljøministeriet
Dækning: Y2
UTM E: 698300
UTM N: 6077300
Beskrivelse: Morten Nielsen 12/96

Beskrivelse

Fortidsmindeskov, der delvis henligger som naturskov med mange døde træer. Vest herfor ligger afgræsset overdrev/eng.

Karakteristik

Mange hulrugere, bl.a. stor skallesluger.

Beskyttelser

Fredet.

Rekreativ udnyttelse

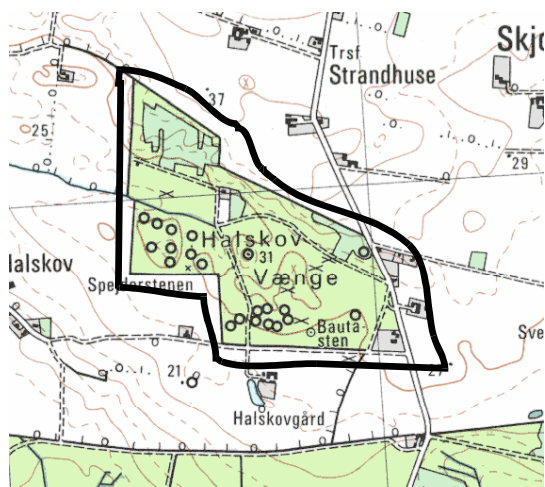
Udflugtsmål.

Ekskursionsmål

Fortidsmindeskov med lille museum.

Optællere

Bernt Rasmussen og Uffe B. Nielsen.



Ynglefugle, antal par

	1995
Stor Skallesluger	1
Tårnfalk	1
Huldue	2
Natugle	1
Stor Flagspætte	1
Rødstjert	1
Skovsanger	1
Grå Fluesnapper	1
Spætmejse	2
Træløber	1

Dansk Ornitologisk Forenings lokalitetsregistrering

Tunet v. Meelse

Amt: Storstrøm
Kommune: Stubbekøbing
Lokalitetsnr: 391014
Lokalitetstype: Mose
Klassifikation: V3

Ejer:
Dækning: Y3
UTM E: 695340
UTM N: 6077400
Beskrivelse: Morten Nielsen 12/96

Beskrivelse

Tørvegrave delvis tilgroet med rør og pil.

Karakteristik

Ynglende sumpfugle. Rastende stor skallesluger og troidand.

Dækning

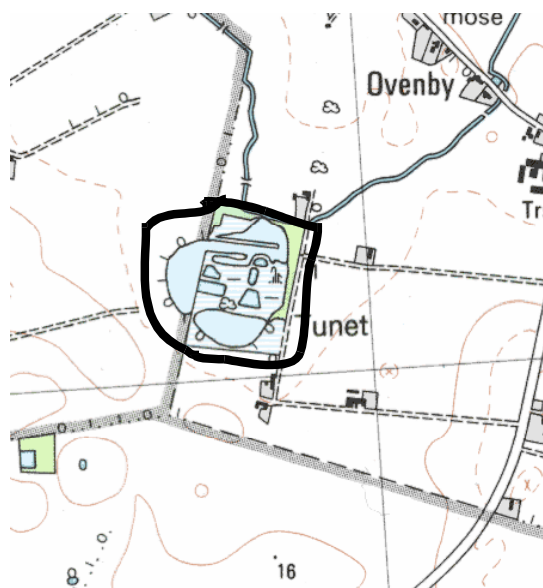
Rastefugle ikke optalt.

Rekreativ udnyttelse

Intensiv jagt med udsætning og fodring.

Optællere

Bernt Rasmussen.



Ynglefugle, antal par

	1995
Toppet Lappedykker	1
Gråand	3
Vandrikse	1
Grønbenet Rørhøne	1
Blishøne	10
Nattergal	2
Rørsanger	4

Dansk Ornitologisk Forenings lokalitetsregistrering

Korselitse Østerskov

Amt: Storstrøm
Kommune: Stubbekøbing
Lokalitetsnr: 391015
Lokalitetstype: Skov
Klassifikation: S1

Ejer:
Dækning: Y4
UTM E: 702070
UTM N: 6081710
Beskrivelse: Morten Nielsen 12/96

Beskrivelse

Skov.

Dækning

Kun en lille del er undersøgt og kun ekstensivt.

Karakteristik

Ynglende stor skallesluger.

Optællere

Uffe B. Nielsen.



Ynglefugle, antal par

	1995
Gravand	1
Gråand	1
Stor Skallesluger	2
Spurvehøg	1
Skovsneppe	1
Natugle	1
Rødstjert	1
Skovsanger	1
Grå Fluesnapper	1
Halemejse	1
Dompap	1

Enge langs Susåen fra Tamosen til Vетterslev

Amt: Storstrøm og Vestsjælland
Kommune: Suså
Lokalitetsnr: 393002
Lokalitetstype: Eng
Klassifikation: E2

Ejer: Privat
Dækning: Y2
UTM E: 668180
UTM N: 6141410
Beskrivelse: Morten Nielsen 12/96

Beskrivelse

Enge langs Susåen. En del er kreaturafgræssede, resten er ved at gro til.

Karakteristik

Mange ynglende viber.

Beskyttelsesbehov

Alle enge bør afgræsses.

Optællere

Brian Weilsøe.

Ynglefugle, antal par

	1970	1995
Strandskade	8	17
Vibe	36	85
Dobbeltbekkasin	10	4
Rødben	4	10
Sanglærke	54	
Engpiber	36	
Gul Vipstjert	32	3
Bynkefugl	8	
Kærsanger	12	
Tornsanger	13	
Rørspurv	29	
Kornværbling	8	

Dansk Ornitologisk Forenings lokalitetsregistrering

Eng langs Susåen fra Veterslev til Nymølle Bro

Amt: Storstrøm
Kommune: Suså
Lokalitetsnr: 393003
Lokalitetstype: Eng
Klassifikation:

Ejer:
Dækning:
UTM E: 677000
UTM N: 6139650
Beskrivelse: Morten Nielsen 12/96

Beskrivelse

Kreaturafgræssede enge langs Susåen.

Dækning

Ingen optælling 1993-1996.

Karakteristik

Ynglende engfugle.

Ynglefugle, antal par

	1970
Grønbenet Rørhøne	1
Strandskade	2
Vibe	50
Dobbeltbekkasin	3
Rødben	1
Sanglærke	15
Engpiber	4
Gul Vipstjert	1
Nattergal	3
Kærsanger	1
Rørsanger	1
Gulbug	4
Rørspurv	10

Vinderup Mose

Amt: Storstrøm
Kommune: Suså
Lokalitetsnr: 393004
Lokalitetstype: Eng
Klassifikation: E4

Ejer: Privat
Dækning: Y2
UTM E: 673200
UTM N: 6137770
Beskrivelse: Morten Nielsen 12/96

Beskrivelse

Tørre, afgræssede enge med små vandhuller.

Karakteristik

Engfugle.

Rekreativ udnyttelse

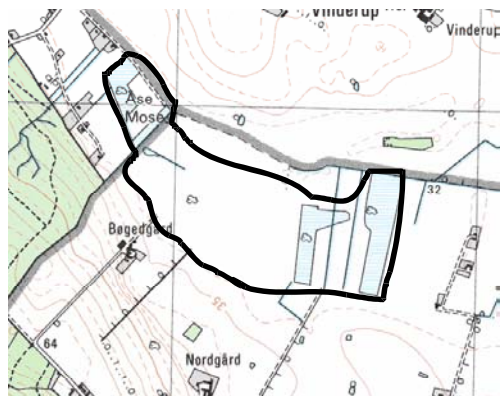
Jagt.

Ekskursionsmål

Ikke offentlig adgang.

Optællere

Kim Laustsen.



Ynglefugle, antal par

	1980	1993
Musvåge		2
Tårnfalk		2
Agerhøne		4
Strandskade	1	1
Vibe		6
Dobbeltbekkasin	2	
Gul Vipstjert	1	
Nattergal		3
Bynkefugl	5	2
Stenpikker		2

Dansk Ornitologisk Forenings lokalitetsregistrering

Glumsø Sø

Amt: Storstrøm
Kommune: Suså
Lokalitetsnr: 393005
Lokalitetstype: Sø
Klassifikation: V3

Ejer: Privat
Dækning: Y2, R3
UTM E: 670300
UTM N: 6137080
Beskrivelse: Morten Nielsen 12/96

Beskrivelse

Sø med rørbræmme og afgræssede enge.

Karakteristik

Ynglende toppet lappedykker, grågås og hættemåge.

Beskyttelser

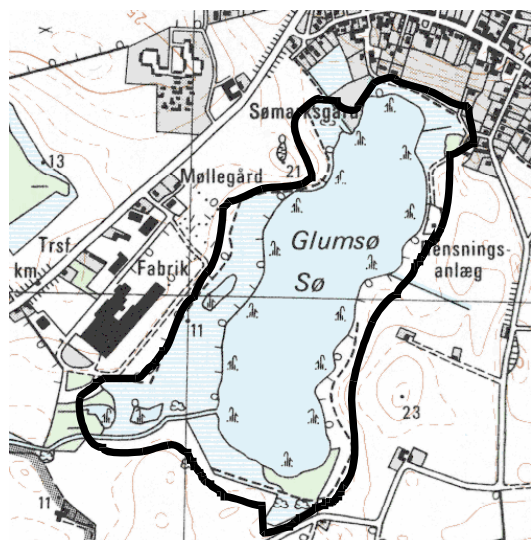
Sejlads forbudt.

Rekreativ udnyttelse

Lystfiskeri.

Optællere

Kim Laustsen.



Tabel på næste side.

Dansk Ornitologisk Forenings lokalitetsregistrering

Glumsø Sø

Ynglefugle, antal par

	1970	1980	1993
Toppet Lappedykker	10	10	12
Gråstrubet Lappedykker		1	
Knopsvane			1
Grågås	10	5	8
Gravand	1	1	
Gråand	1	5	3
Skeand		1	3
Taffeland	1	1	2
Troldand	1	1	1
Grønbenet Rørhøne	1	10	3
Blishøne	1	9	8
Strandskade			1
Vibe	10		5
Dobbeltbekkasin	2		1
Rødben	2	1	1
Hættemåge	700	200	15
Fjordterne			1
Gul Vipstjert		2	
Nattergal	20		4
Kærsanger	15		
Rørsanger			10
Rørspurv			6

Rastefugle, årsmaksimum

	1970	1980	1993
Toppet Lappedykker	10	7	19
Grågås	5	5	55
Gråand	1	4	25
Skeand			7
Taffeland		1	10
Troldand	1		33
Stor Skallesluger	20		8
Fiskeørn	1	1	
Blishøne	1	8	35

Trælløse Mose

Amt: Storstrøm
Kommune: Suså
Lokalitetsnr: 393006
Lokalitetstype: Mose
Klassifikation: V4

Ejer: Privat
Dækning: Y2
UTM E: 671400
UTM N: 6133760
Beskrivelse: Morten Nielsen 12/96

Beskrivelse

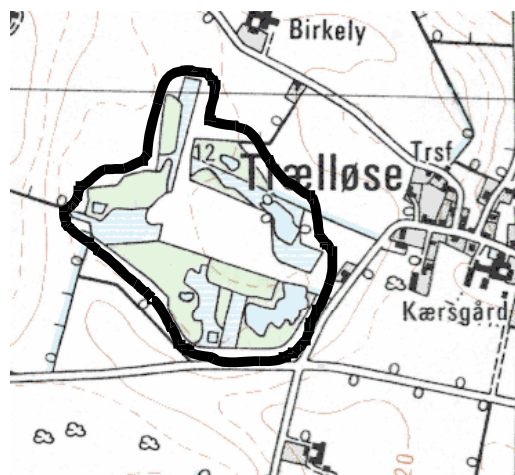
Tørvegrave.

Karakteristik

Alm. vandfugle.

Optællere

Malene Stadil.



Ynglefugle, antal par

	1980	1994
Gråstrubet Lappedykker	1	
Gravand	1	
Gråand		3
Agerhøne		1
Grønbenet Rørhøne	4	
Blishøne	3	2
Vibe		2
Sanglærke		3
Nattergal	5	5
Bynkefugl	2	

Ravnstrup Sø og Knoldeng

Amt: Storstrøm
Kommune: Suså
Lokalitetsnr: 393007
Lokalitetstype: Sø
Klassifikation: V2

Ejer: Fugleværnsfonden
Dækning: Y2
UTM E: 672900
UTM N: 6133780
Beskrivelse: Morten Nielsen 12/96

Beskrivelse

Smal langstrakt sø med rørskov og omgivende træer. Som led i naturpleje er der i den nordøstlige ende genskabt en eng. 2 tørvegrave.

Karakteristik

Ynglende sumpfugle, bl.a. rørhøg.

Beskyttelser

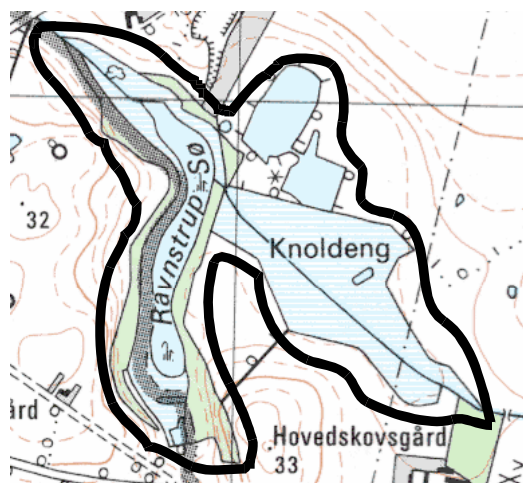
Enkelte trægrupper langs vestbredden er fredet.

Ekskursionsmål

Fugletårn ved vestbredden.

Optællere

Palle Nygaard, Henrik Wejdling.



Tabel på næste side

Dansk Ornitologisk Forenings lokalitetsregistrering

Ravnstrup Sø og Knoldeng

Ynglefugle, antal par

	1980	1993	1994	1995
Lille Lappedykker	4			
Toppet Lappedykker	3			
Gråstrubet Lappedykker	6	4	4	5
Knopsvane	1	1	1	1
Grågås	1			2
Gravand	2			
Krikand	1			
Gråand	7	4	2	4
Atlingand	1			
Skeand	2	1		1
Taffeland	4			1
Rørhøg				1
Vandrikse	6	4	5	4
Grønbenet Rørhøne	14	1		8
Blishøne	18	10	6	10
Vibe	4			
Dobbeltbekkasin	2			1
Fjordterne				1
Gul Vipstjert	1			
Nattergal	14			4
Kørsanger	15	4		2
Rørsanger	12	9		17

Søgård Sø og Nørremose

Amt: Storstrøm
Kommune: Suså
Lokalitetsnr: 393008
Lokalitetstype: Sø, mose
Klassifikation: V2

Ejer: Privat
Dækning: Y2
UTM E: 673460
UTM N: 6132750
Beskrivelse: Morten Nielsen 12/96

Beskrivelse

Lavvandet sø med bredt rørsumpsbælte, enge og tilgroede tørvegrave. Området er delvis afgræsset.

Dækning

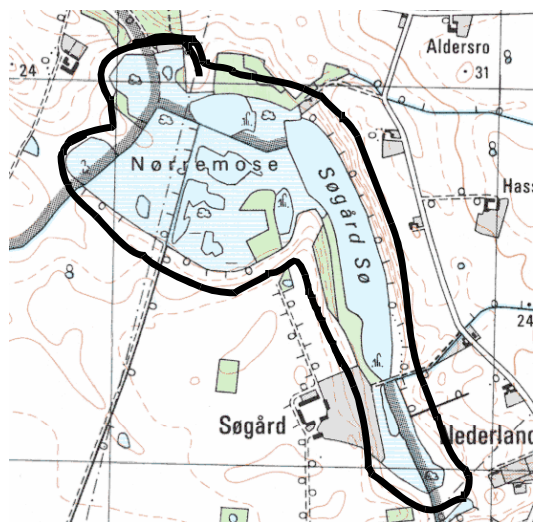
Ny optælling savnes. Tallene fra 1980 omfatter også Ravnstrup Sø og Knoldeng.

Erhvervsudnyttelse

Juletræskulturer.

Rekreativ udnyttelse

Intensiv jagt med fodring og udsætning af fasaner og gråænder. Ikke offentlig adgang.



Tabel på næste side.

Dansk Ornitologisk Forenings lokalitetsregistrering

Søgård Sø og Nørremose

Ynglefugle , antal par

	1980
Toppet Lappedykker	5
Gråstrubet Lappedykker	1
Grågås	11
Skeand	3
Taffeland	4
Rørhøg	1
Vandrikse	4
Strandskade	1
Gul Vipstjert	1
Nattergal	15
Sivsanger	4
Rørsanger	23

Torpe Mose

Amt: Storstrøm
Kommune: Suså
Lokalitetsnr: 393009
Lokalitetstype: Mose
Klassifikation: V3

Ejer: Privat
Dækning: Y2
UTM E: 675350
UTM N: 6136100
Beskrivelse: Morten Nielsen 12/96

Beskrivelse

Tilgroet mose med eng og vandhuller.

Karakteristik

Ynglende grågås og dobbeltbekkasin. Meget stor tilbagegang i antallet af ynglefugle.

Rekreativ udnyttelse

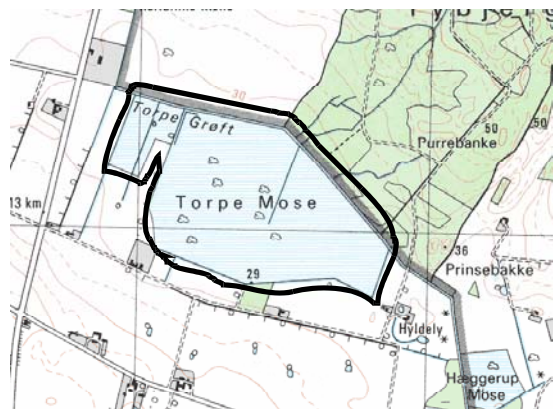
Jagt.

Beskyttelsesbehov

Mosen er meget tilgroet og har et stort behov for naturgenopretning.

Optællere

Finn Jensen.



Ynglefugle, antal par

	1970	1993
Lille Lappedykker	1	1
Grågås	3	5
Gravand	1	
Gråand	6	5
Skeand	3	
Tårnfalk		1
Agerhøne		1
Vandrikse	1	
Grønbenet Rørhøne	2	
Blishøne	4	3
Vibe	7	7
Dobbeltbekkasin	15	2
Rødben	3	
Tinksmed	1	
Mosehornugle	1	
Engpiber	22	
Gul Vipstjert	1	
Nattergal	2	
Bynkefugl	7	
Græshoppesanger	1	
Sivsanger	4	
Kærsanger	4	
Rørsanger	3	
Rørspurv	25	

Kirkelyng og Herlufmagle Mose

Amt: Storstrøm
Kommune: Suså
Lokalitetsnr: 393010
Lokalitetstype: Mose
Klassifikation:

Ejer: Privat
Dækning:
UTM E: 676000
UTM N: 6133700
Beskrivelse: Morten Nielsen 12/96

Beskrivelse

Tilgroede tørvegrave og granskov. Kirkelyng er nu helt tilgroet med birk.

Dækning

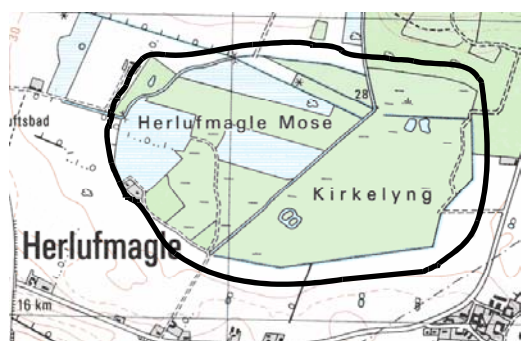
Lokaliteten er ikke optalt siden 1980'erne.

Rekreativ udnyttelse

Jagt.

Beskyttelsesbehov

Massiv udsætning af gråænder forringer mulighederne for områdets naturlige dyreliv.



Ynglefugle, antal par

	1980
Vandrikse	1
Dobbeltbekkasin	2
Nattergal	4
Rørsanger	4

Kroglyng og Spragelse Mose

Amt: Storstrøm
Kommune: Suså
Lokalitetsnr: 393011
Lokalitetstype: Mose
Klassifikation: V2

Ejer: Privat
Dækning: Y1
UTM E: 678300
UTM N: 6133240
Beskrivelse: Morten Nielsen 12/96

Beskrivelse

Tilgroede tørvegrave, rørsump. Få, næringsfattige grave med åben vandflade og små partier med rørsump. Afgræsset eng på vestsiden.

Karakteristik

Ynglende sumpfugle.

Dækning

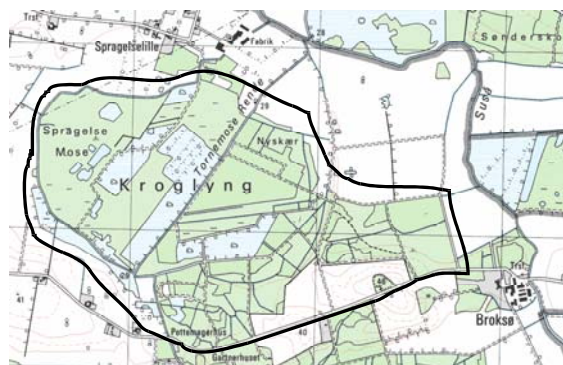
Kun rov- og vandfugle er registreret. Gråand, blichøne og rørhøne yngler også, men er ikke optalt.

Beskyttelser

EF-fuglebeskyttelsesområde nr. 91.

Optællere

Hans Erik Jørgensen.



Ynglefugle, antal par

	1980	1993	1994	1995
Gråstrubet Lappedykker	4			
Grågås	2	2	4	4
Krikand	1			
Gråand	4			
Rørhøg	1	1	1	1
Musvåge		1	1	1
Tårnfalk		1	1	1
Vandrikse	4			
Grønbenet Rørhøne	5			
Blichøne	8			
Dobbeltbekkasin	2			
Nattergal	11			
Rørsanger	12			

Elkenøre Mose

Amt: Storstrøm
Kommune: Sydfalster
Lokalitetsnr: 395003
Lokalitetstype: Mose
Klassifikation: V3

Ejer:
Dækning: Y3
UTM E: 692060
UTM N: 6069300
Beskrivelse: Morten Nielsen 12/96

Beskrivelse

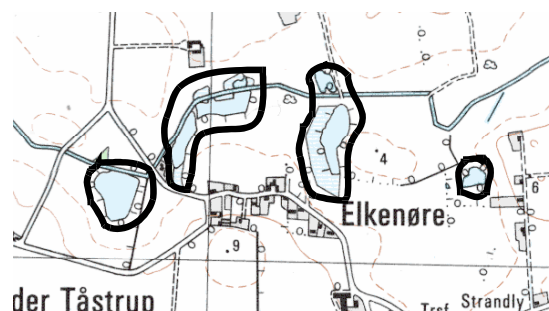
4 større og 4 mindre tørvegrave omgivet af dyrkede og afgræssede marker. Gravene er næringsrige og kun sparsomt bevoksede.

Rekreativ udnyttelse

Jagt, opsætning af mere end 10 andehuse.

Optællere

Michael Grell.



Ynglefugle, antal par

	1980	1993
Gråstrubet Lappedykker	3	4
Knopsvane		1
Gravand		2
Gråand	2	10
Atlingand	1	
Taffeland		1
Grønbenet Rørhøne	5	10
Blishøne	4	10
Strandskade		1
Vibe	5	5
Gøg		3
Gul Vipstjert	1	
Nattergal		2
Græshoppesanger	1	
Kærsanger		1
Rørsanger		4

Bøtø Plantage

Amt: Storstrøm
Kommune: Sydfalster
Lokalitetsnr: 395006
Lokalitetstype: Skov
Klassifikation: S1

Ejer:
Dækning: Y3
UTM E: 690950
UTM N: 6057130
Beskrivelse: Morten Nielsen 12/96

Beskrivelse

Kystnær plantage, enge/marker, dige, mindre vandhul og strand.

Karakteristik

Ynglende skovfugle. I visse år pirol og nøddekrige.

Dækning

Yngletallene er gennemsnit for årene 1993-96.

Optællere

Michael B. Grell, B. & E. Hartwich.

Ynglefugle, antal par



	1996
Lille Lappedykker	1
Gråand	1
Rørhøg	1
Duehøg	1
Spurvehøg	1
Musvåge	5
Tårnfalk	2
Grønbenet Rørhøne	1
Stor Præstekrave	2
Skovsneppe	1
Natugle	1
Skovsanger	3
Træløber	2
Rødrygget Tornskade	1

Bøtø Nor Vildtreservat

Amt: Storstrøm
Kommune: Sydfalster
Lokalitetsnr: 395201
Lokalitetstype: Sø, eng, marker
Klassifikation: V2, R1

Ejer:
Dækning: Y1, R2
UTM E: 689500
UTM N: 6059250
Beskrivelse: Morten Nielsen 12/96

Beskrivelse

Inddæmmet og afvandet fladvandsområde. Lavvandet sø omgivet af rørskov og afgræssede enge. Store marker.

Karakteristik

Rastende grågås.

Dækning

1996-optællinger er ikke dækkende.

Beskyttelser

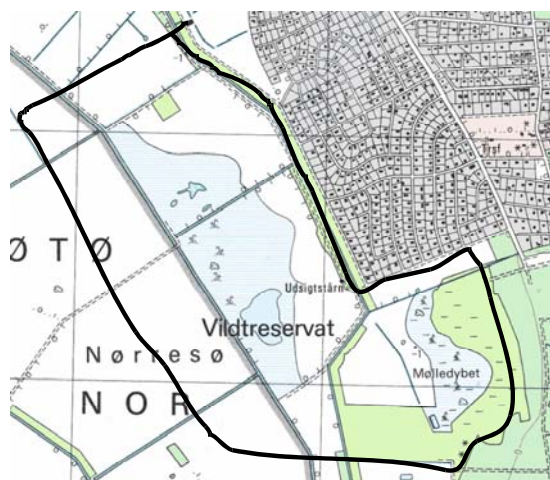
EF-fuglebeskyttelsesområde nr. 82.
Vildtreservat, fredet.

Ekskursionsmål

Fugletårn ved østlige reservatgrænse.

Optællere

Erik og Birgit Hartwich.



Tabel på næste side.

Dansk Ornitologisk Forenings lokalitetsregistrering

Bøtø Nor Vildtreservat

Ynglefugle, antal par

	1980	1993	1994	1995
Lille Lappedykker	1			
Gråstrubet Lappedykker			1	
Knopsvane	2	1	2	1
Grågåås	25	2	7	12
Gravand	4	1	1	
Knarand	2			
Krikand	3		1	1
Gråand	15	4	5	7
Spidsand	1			
Atlingand	4		2	2
Skeand	6		6	6
Rørhøg	8	1	1	3
Musvåge		1	1	2
Tårnfalk		1	1	1
Vandrikse			1	
Plettet Rørvagtel		1	1	3
Grønbenet Rørhøne		1	2	
Blishøne		7	20	25
Strandskade		1	1	2
Stor Præstekrave		1		1
Vibe	40	11	20	30
Almindelig Ryle	3			
Brushane	15			
Dobbeltbekkasin	4	2	4	4
Skovsneppe		1		
Rødben	10	1	7	6
Hættemåge	100	4	4	10
Natugle			1	
Engpiber		20	20	20
Gul Vipstjert		1	1	1
Bynkefugl		1	1	1
Græshoppesanger	1			
Sivsanger		14	6	
Kærsanger		3	1	
Rørsanger		40	30	

Tabel på næste side.

Dansk Ornitologisk Forenings lokalitetsregistrering

Bøtø Nor Vildtreservat

Rastefugle, årsmaksimum

	1980	1993	1994	1995	1996
Hvid Stork		4		1	
Knopsvane	1	15	25	50	23
Pibesvane	59	19	4	3	
Sangsvane	20	29	65	106	4
Sædgås	2000	2000	770	650	4000
Kortnæbbet Gås					1
Blisgås	115	18	10	1100	70
Grågås	10	2000	1850	1150	12
Canadagås	350	90	62	131	151
Bramgås	30	360	220	410	10
Mørkbuget Knortegås		3	8		
Gravand	4	74	46	86	
Pibeand	400	330	250	180	
Knarand	2	6	4	7	
Krikand	2	515	460	390	
Gråand	15	720	550	750	6
Spidsand	1	26	130	38	
Atlingand	1	12	4	5	
Skeand	3	70	42	76	
Troldand		8	26	3	
Rød Glente		14	1	2	
Havørn	2	2	1	1	
Rørhøg	3	7	6	6	
Blå Kærhøg	8	14	4	2	3
Fiskeørn	1	4			
Dværgfalk		8			
Lærkefalk		3			
Vandrefalk		2			
Blishøne		56	75	90	
Trane	22	8	8	13	
Klyde		49	8	39	
Hjejle	1600	1500	700	1250	
Vibe	25	700	280	740	
Almindelig Ryle	1	220	40	150	
Brushane	12	82	60	35	
Dobbeltbekkasin	3	40	5	7	
Stor Regnspove		36	75	8	
Sortklire		24	7	16	
Rødben	5	22	15	26	
Hvidklire		4	12	23	
Svaleklire		5	6	2	
Tinksmed		23	25	22	

Kalvø

Amt: Storstrøm
Kommune: Sydfalster
Lokalitetsnr: 395301
Lokalitetstype: Strandeng, overdrev
Klassifikation: K1

Ejer:
Dækning: Y2
UTM E: 684330
UTM N: 6068040
Beskrivelse: Morten Nielsen 12/96

Beskrivelse

Ø med afgræsset strandeng, mange vandhuller og mindre tjørnebevoksning.

Karakteristik

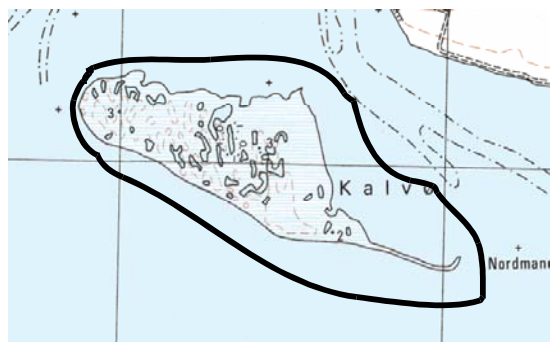
Stor sølvmåge- og havternekoloni. Mange knopsvaner.

Beskyttelser

Fredet med adgangsforbud i yngletiden.

Optællere

Leif Clausen.



Ynglefugle, antal par

	1970	1980	1995
Knopsvane	14	53	91
Grågås	2	15	6
Gravand	4		
Gråand	1	4	5
Skeand	2		
Ederfugl			3
Toppet Skallesluger	2	1	1
Strandskade	10	10	
Klyde	1		5
Rødben			2
Hættemåge	400		
Stormmåge	200	20	4
Sølvmåge	800	800	500
Svartbag			2
Havterne	20	27	92

Dansk Ornitologisk Forenings lokalitetsregistrering

Flatø

Amt: Storstrøm
Kommune: Sydfalster
Lokalitetsnr: 395302
Lokalitetstype: Skov
Klassifikation: K4, S4

Ejer:
Dækning: Y4
UTM E: 684450
UTM N: 6068770
Beskrivelse: Morten Nielsen 12/96

Beskrivelse

Skovbevokset ø med 2 huse.

Beskyttelser

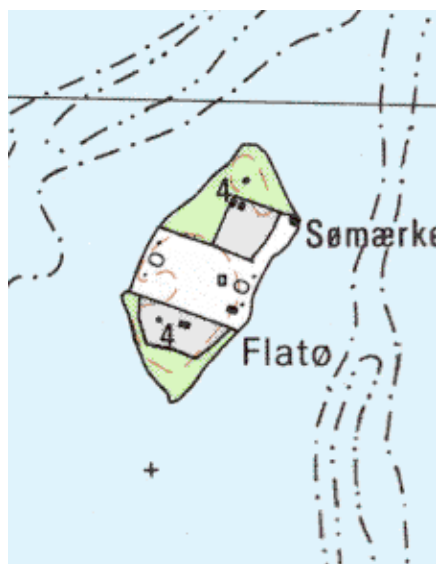
EF-fuglebeskyttelsesområde nr. 83.

Karakteristik

1995 knopsvane 1 par. Ellers ingen vandfugle.

Optællere

Leif Clausen.



Dansk Ornitologisk Forenings lokalitetsregistrering

Barholme

Amt: Storstrøm
Kommune: Sydfalster
Lokalitetsnr: 395303
Lokalitetstype: Strandeng
Klassifikation: K2

Ejer:
Dækning: Y2
UTM E: 686170
UTM N: 6066750
Beskrivelse: Morten Nielsen 12/96

Beskrivelse

2 lave småøer med sparsom vegetation.

Karakteristik

Ynglende knopsvane.

Beskyttelser

EF-fuglebeskyttelsesområde nr. 83.

Optællere

Leif Clausen.



Ynglefugle, antal par

	1970	1980	1994
Knopsvane	46	99	35
Grågås	3		
Gravand			4
Gråand			2
Troldand			1
Toppet Skallesluger	5	1	4
Strandskade	2	1	1
Klyde	1		
Rødben	3		1
Hættemåge		5	
Stormmåge	270	200	2
Sølvmåge	6	9	50
Svartbag			2
Havterne	15	15	1

Kroghage

Amt: Storstrøm
Kommune: Sydfalster
Lokalitetsnr: 395304
Lokalitetstype: Strandoverdrev
Klassifikation: K3

Ejer:
Dækning: Y
UTM E: 688820
UTM N: 6051820
Beskrivelse: Morten Nielsen 12/96

Beskrivelse

Områdets østlige halvdel er gammel fyldplads, delvis tilplantet med krat og skov. Den vestlige del er lav strandfælle med få vandhuller og rørskov.

Karakteristik

Ynglende kystfugle, men stor tilbagegang, formodentlig pga. intensiveret færdsel.

Rekreativ udnyttelse

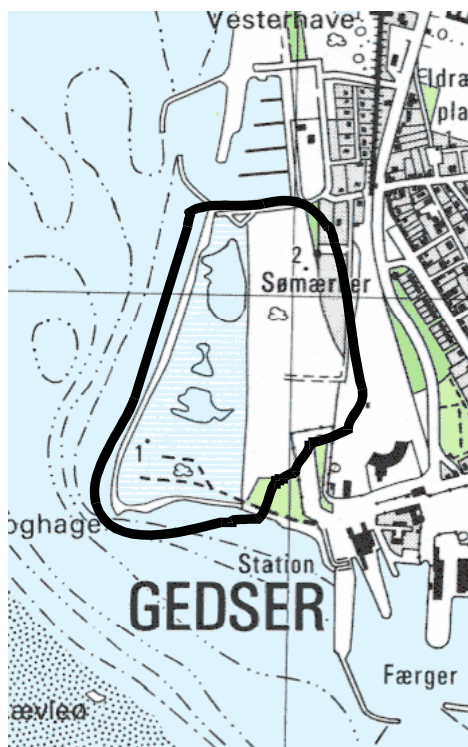
Megen færdsel.

Beskyttelsesbehov

Dele af området bør evt. afspærres i yngletiden. Krattet bør bevares.

Optællere

Hans Lind.



Ynglefugle, antal par

	1980	1996
Gråstrubet Lappedykker	1	2
Knopsvane	3	
Gråand		1
Vandrikse		1
Stor Præstekrave	1	
Hættemåge	15	
Dværgterne	2	
Sivsanger		1

Kulsbjerg

Amt: Storstrøm
Kommune: Vordingborg
Lokalitetsnr: 397009
Lokalitetstype: Marker
Klassifikation: V2

Ejer: Staten
Dækning: Y2
UTM E: 691975
UTM N: 6100560
Beskrivelse: Morten Nielsen 12/96

Beskrivelse

Kuperet overdrevslandskab med et større antal småsøer og moser.

Karakteristik

God rastelokalitet for rovfugle. Ynglelokalitet for bl.a. gråstrubet lappedykker, rørhøg og grågås.

Dækning

Ikke optælling i 1980.

Beskyttelser

St. Stejlebjerget og Mellemste Kulsbjerg er fredet.

Erhvervsudnyttelse

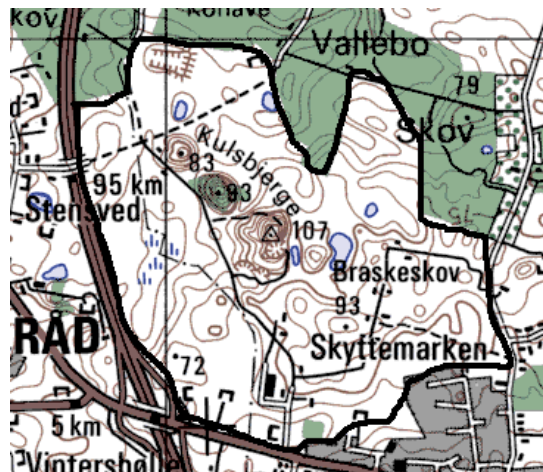
Militært øvelsesområde.

Optællere

Carsten Koch.

Litteratur

Kulturlandskabet i Storstrøms Amt.
Benny Gensbøl: Sydsjælland naturen rundt.



Ynglefugle, antal par

	1980	1995
Gråstrubet Lappedykker		14
Knopsvane		4
Grågås		4
Gravand		2
Gråand		14
Rørhøg	1	2
Tårnfalk		2
Grønbenet Rørhøne		10
Blishøne		15
Vibe		5
Skovsneppe		1
Nattergal		10
Bynkefugl		2
Græshoppesanger		2
Kærsanger		5
Broget Fluesnapper		1

Hulemose Sø

Amt: Storstrøm
Kommune: Vordingborg
Lokalitetsnr: 397010
Lokalitetstype: Sø
Klassifikation: V3, R2

Ejer: Vordingborg Kommune
Dækning: Y2, R3
UTM E: 690270
UTM N: 6099400
Beskrivelse: Morten Nielsen 12/96

Beskrivelse

Lavvandet sø med parkagtige omgivelser.

Karakteristik

Rastende og ynglende trold- og taffeland.

Rekreativ udnyttelse

Megen færdsel omkring søen. Lystfiskeri.

Optællere

Viggo og Anders Zuschlag.

Litteratur

Benny Génsbøl: Sydsjælland naturen rundt.



Rastefugle, årsmaksimum

	1993	1994
Toppet Lappedykker	14	
Gråand	22	
Taffeland	2000	300
Troldand	3000	2000
Bjergand	4	

Ynglefugle, antal par

	1980	1993
Toppet Lappedykker		4
Gråstrubet Lappedykker	1	
Knopsvane		1
Gråand		4
Taffeland		1
Troldand		1
Vandrikse		1
Blishøne		7
Gøg		2
Nattergal		2
Sivsanger		1
Kærsanger		3
Rørsanger		7
Rørspurv		4

Dansk Ornitologisk Forenings lokalitetsregistrering

Masnedø Kalv

Amt: Storstrøm
Kommune: Vordingborg
Lokalitetsnr: 397011
Lokalitetstype: Skov, strandeng
Klassifikation:

Ejer: Privat
Dækning:
UTM E: 684370
UTM N: 6096370
Beskrivelse: Morten Nielsen 12/96

Beskrivelse

Delvis skovbevokset holm.

Dækning

Ingen nyere optælling.



Ynglefugle, antal par

	1970	1980
Knopsvane		1
Gravand	15	3
Toppet Skallesluger	5	10
Stormmåge	85	75
Sølvmåge		15
Fjordterne	1	
Havterne	18	18

Enge NØ f. Kostræde

Amt: Storstrøm
Kommune: Vordingborg
Lokalitetsnr: 397102
Lokalitetstype: Strandeng
Klassifikation: K3

Ejer: Privat
Dækning: Y2
UTM E: 678640
UTM N: 6112900
Beskrivelse: Morten Nielsen 12/96

Beskrivelse

Strandenge med lille sø.

Beskyttelser

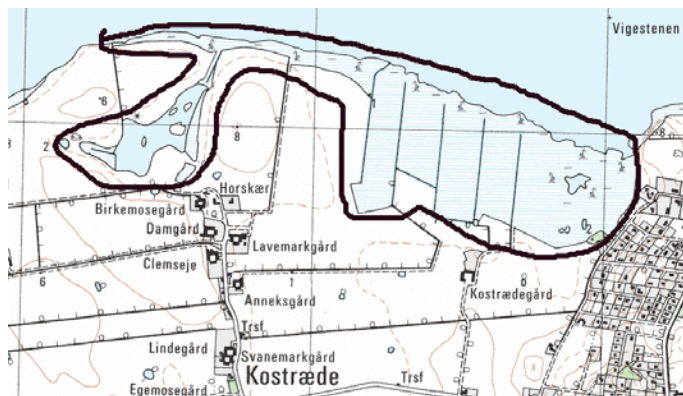
EF-fuglebeskyttelsesområde nr. 81.

Karakteristik

Ynglende klyde.

Optællere

Jens Bardtrum.



Ynglefugle, antal par

	1980	1994
Toppet Lappedykker	1	
Knopsvane	1	2
Gråand	2	3
Taffeland	1	
Troldand	3	
Blishøne	8	5
Strandskade	2	
Klyde		10
Vibe	4	2
Rødben	3	5
Hættemåge	400	

Dansk Ornitologisk Forenings lokalitetsregistrering

Svinø Vig

Amt: Storstrøm
Kommune: Vordingborg
Lokalitetsnr: 397103
Lokalitetstype: Strandeng
Klassifikation: K3, R2

Ejer:
Dækning: Y4, R2
UTM E: 675500
UTM N: 6109170
Beskrivelse: Morten Nielsen 12/96

Beskrivelse

Våde strandenge og strandsump med nor. Græsmarker og campingplads.

Karakteristik

Rastende vadefugle og grågås.

Dækning

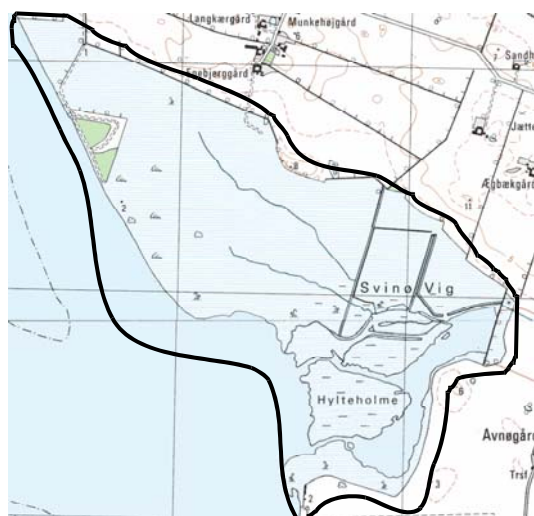
Kun tilfældige ynglefugleoplysninger.

Beskyttelser

EF-fuglebeskyttelsesområde nr. 81.

Optællere

Arne Hulbæk.



Spidsand	1	
Atlingand	1	
Strandskade	10	2
Klyde	35	4
Stor Præstekrave	7	2
Vibe	15	4
Almindelig Ryle	3	
Rødben	20	2

Ynglefugle, antal par

	1970	1994
Gravand	1	
Gråand	1	

Tabel på næste side.

Dansk Ornitologisk Forenings lokalitetsregistrering

Svinø Vig

Rastefugle, årligt maksimum

	1970	1980	1993	1994	1995
Knopsvane			22	22	12
Grågås					120
Canadagås				220	
Bramgås				44	
Mørkbuget Knortegås			180		300
Gravand	50		120	70	76
Pibeand	200			250	300
Krikand	25			62	200
Gråand			4	5	16
Spidsand			2	14	10
Skeand				6	7
Strandskade	30		25	22	12
Klyde		60	34	28	44
Stor Præstekrave			28	12	50
Hjejle	300	200	180		1500
Strandhjejle			4	2	10
Vibe	1		18	250	400
Islandsk Ryle		95			
Almindelig Ryle	200	550	700	2000	1000
Brushane					6
Dobbeltbekkasin					4
Stor Kobbersneppe					4
Lille Kobbersneppe	80		450	180	70
Lille Regnspove			4	5	
Stor Regnspove					18
Sortklire					12
Rødben		60	22	26	16
Hvidklire			2		8

Næs Strand, Avnø Fjord

Amt: Storstrøm
Kommune: Vordingborg
Lokalitetsnr: 397104
Lokalitetstype: Kyst
Klassifikation: K4, R3

Ejer: Privat
Dækning: Y2, R2
UTM E: 681060
UTM N: 6103910
Beskrivelse: Morten Nielsen 12/96

Beskrivelse

Lavvandet kyst og strand.

Karakteristik

Rastende lille kobbersneppe og blichøne.

Beskyttelser

EF-fuglebeskyttelsesområde nr. 81.
Igangværende fredningssag.

Rekreativ udnyttelse

Sommerhusområde tæt på kysten.

Optællere

Arne Hulbæk.



Ynglefugle, antal par

	1994
Gråand	2
Blichøne	3
Stor Præstekrave	2
Vibe	3
Rødben	3

Tabel på næste side.

Dansk Ornitologisk Forenings lokalitetsregistrering

Næs Strand, Avnø Fjord

Rastefugle, årsmaksimum

	1980	1993	1994	1995
Skarv				2
Fiskehejre			2	1
Knopsvane			14	6
Gravand		34	42	66
Gråand		6	50	6
Toppet Skallesluger				6
Blishøne		1200	8	70
Strandskade	105	72	86	28
Klyde			2	3
Stor Præstekrave		9	33	18
Hjejle		24		
Strandhjejle	50		1	
Vibe	197	8	150	90
Almindelig Ryle	2000	132	42	32
Lille Kobbersneppe	85	380	210	4
Sortklire		3		
Rødben	53	28	34	20
Hvidklire			7	48

Dansk Ornitologisk Forenings lokalitetsregistrering

Avnø Røn

Amt: Storstrøm
Kommune: Vordingborg
Lokalitetsnr: 397105
Lokalitetstype: Ø
Klassifikation:

Ejer:
Dækning:
UTM E: 674010
UTM N: 6107580
Beskrivelse: Morten Nielsen 12/96

Beskrivelse

Ubeboet holm.

Karakteristik

Vigtigt tilholdssted for sæler.

Dækning

Lokaliteten er ikke optalt for ynglefugle. Rastefugletallene er for hele Avnø Fjord.

Beskyttelser

EF-fuglebeskyttelsesområde nr. 81.
Igangværende fredningssag.



Ynglefugle, antal par

	1970
Knopsvane	5
Toppet Skallesluger	3
Strandskade	1
Klyde	12
Hættemåge	150
Stormmåge	20
Sølvmåge	5
Fjordterne	25
Havterne	35

Rastefugle, årsmaksimum

	1970	1980
Knopsvane	2	1300
Sangsvane		35
Sædgås		450
Canadagås		55
Troldand	2000	
Toppet Skallesluger	3	400
Havørn		1
Blå Kærhøg		2
Blishøne	5000	3000

Knudshoved

Amt: Storstrøm
Kommune: Vordingborg
Lokalitetsnr: 397106
Lokalitetstype: Overdrev, sø, skov
Klassifikation: K1, R1

Ejer: Privat
Dækning: Y2, R3
UTM E: 668650
UTM N: 6107050
Beskrivelse: Morten Nielsen 12/96

Beskrivelse

Bakket odde med overdrev og mange små og enkelte store søer. Småskove, i den østlige del med gammel eg og bøg.

Karakteristik

Ynglende kyst- og skovfugle, bl.a. stor skallesluger. Stor tilbagegang for ynglefuglene.

Dækning

Rastefugletal dækker hele halvøen.

Beskyttelser

EF-fuglebeskyttelsesområde nr. 81, fredet.

Rekreativ udnyttelse

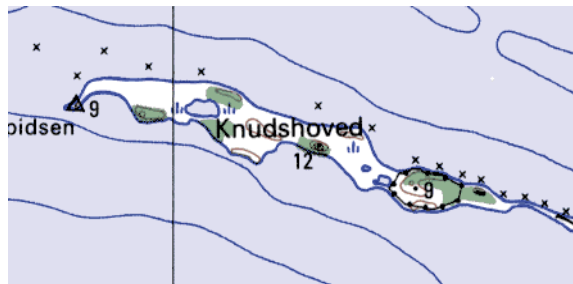
En del besøgende.

Beskyttelsesbehov

Overdrevene er ved at gro til, men plejeplan er under udarbejdelse.

Optællere

Jan Blichert-Hansen, Jens Dithmarsen.



Tabel på næste side.

Dansk Ornitologisk Forenings lokalitetsregistrering

Knudshoved

Ynglefugle, antal par

	1970	1995
Knopsvane		5
Gravand	2	8
Gråand	1	7
Spidsand	1	
Atlingand	1	
Ederfugl		9
Toppet Skallesluger	2	6
Stor Skallesluger	1	1
Musvåge	1	
Tårnfalk		1
Blishøne		7
Strandskade	20	5
Stor Præstekrave	4	7
Vibe	50	2
Almindelig Ryle	1	
Brushane	2	
Dobbeltbekkasin	2	
Rødben	20	3
Hættemåge	4	
Stormmåge	4	
Huldue	1	
Gøg	1	
Natugle		1
Engpiber		15
Gul Vipstjert	1	4
Nattergal	1	
Bynkefugl		4
Kærsanger	1	3
Høgesanger	10	
Pirol	1	
Rødrygget Tornskade	4	3
Karmindompap		1

Tabel på næste side.

Dansk Ornitologisk Forenings lokalitetsregistrering

Knudshoved

Rastefugle, årsmaksimum

	1970	1980	1993	1994	1995
Toppet Lappedykker					3
Gråstrubet Lappedykker					1
Skarv	140				200
Fiskehejre	6		15		2
Knopsvane			1000		160
Sangsvane		30	300	440	
Sædgås		635		600	
Blisgås				50	
Grågås				50	
Canadagås		130	150	900	
Bramgås			9		
Gravand	2			30	80
Gråand	1			50	50
Atlingand	1				
Ederfugl					45
Fløjlsand				200	
Hvinand				500	
Lille Skallesluger				30	
Toppet Skallesluger	2				75
Stor Skallesluger				100	
Havørn		1			
Blå Kærhøg		4	4	3	
Spurvehøg			3		1
Musvåge	1		4	5	3
Fjeldvåge			3	2	2
Kongeørn			1		
Tårnfalk			4	2	3
Dværgfalk			1		
Agerhøne					2
Blishøne				500	70
Strandskade	10				4
Stor Præstekrave	2				10
Hjejle			3000	300	
Vibe	50		500		30
Almindelig Ryle	1				
Dobbeltbekkasin	1				
Skovsneppe					4
Rødben	10				3
Hvidklire			1		
Mudderklire			7		

Knudsskov

Amt: Storstrøm
Kommune: Vordingborg
Lokalitetsnr: 397107
Lokalitetstype: Skov, marker
Klassifikation: S1

Ejer: Rosenfelt Gods
Dækning: Y2
UTM E: 674780
UTM N: 6104780
Beskrivelse: Morten Nielsen 12/96

Beskrivelse

Skov med en del nobilis til pyntegrønt. I den sydlige del plantes løvskov, der med tiden skal udvikle sig til naturskov. Dyrkede marker.

Karakteristik

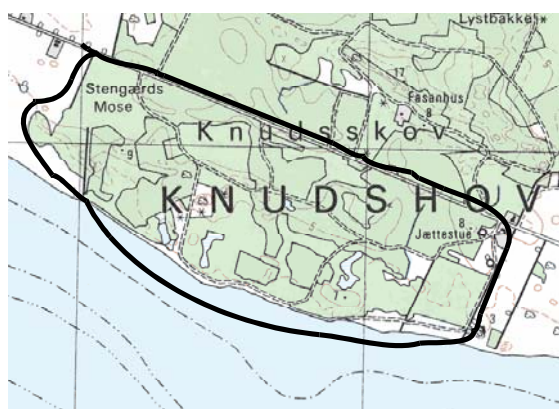
Ynglende stor skallesluger.

Beskyttelser

EF-fuglebeskyttelsesområde nr. 81. Frivillig fredningsaftale i skoven syd for gennemgående vej..

Optællere

Jan Blichert-Hansen



Ynglefugle, antal par

	1995
Toppet Lappedykker	1
Knopsvane	1
Gravand	1
Ederfugl	3
Toppet Skallesluger	6
Stor Skallesluger	1
Spurvehøg	2
Musvåge	1
Tårnfalk	3
Agerhøne	1
Blishøne	20
Strandskade	1
Stor Præstekrave	2
Vibe	3
Skovsneppe	3
Natugle	3
Stor Flagspætte	3
Nattergal	5
Skovsanger	1
Træløber	2
Rødrygget Tornskade	2
Karmindompap	1

Enge v. Stejle Banke

Amt: Storstrøm
Kommune: Vordingborg
Lokalitetsnr: 397108
Lokalitetstype: Strandeng
Klassifikation: K4

Ejer: Privat
Dækning: Y2
UTM E: 679700
UTM N: 6113740
Beskrivelse: Morten Nielsen 12/96

Beskrivelse

Strandenge.

Beskyttelser

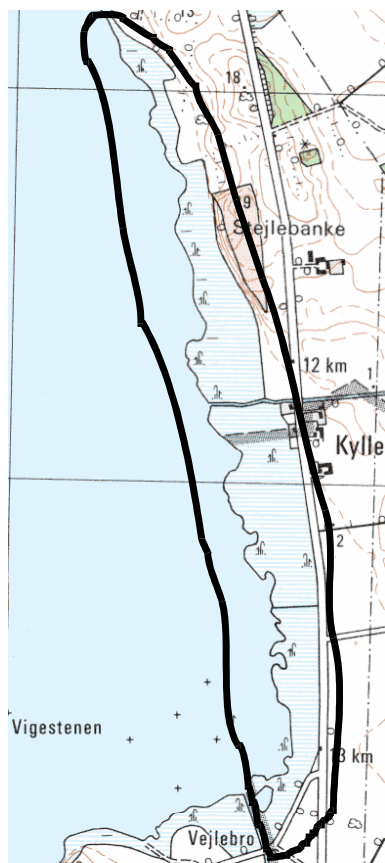
EF-fuglebeskyttelsesområde nr. 81.

Karakteristik

Ynglende vandfugle, herunder mulig ynglende knarand og stor bestand af vadefugle.

Optællere

Jens Bardtrum.



Ynglefugle, antal par

	1994
Knopsvane	2
Knarand	1
Gråand	2
Blishøne	4
Strandskade	2
Vibe	6
Rødben	12
Gul Vipstjert	2
Rørsanger	3
Rørspurv	4