

Fuglelokaliteterne i Storstrøms Amt

Fuglelokaliteterne i Storstrøms Amt

af Morten Nielsen

Forside Tilde Carlsen

© Dansk Ornitologisk Forening 1997

Denne rapport må ikke kopieres, hverken helt eller delvis, uden forudgående skriftlig aftale med Dansk Ornitologisk Forening. Ved citat skal der tydeligt henvises til Dansk Ornitologisk Forening som kilde.

Udsnit af kort © Kort- og Matrikelstyrelsen (G 103-96)

ISBN 87-90310-04-7

Udgivet af Dansk Ornitologisk Forening med støtte fra Skov- og Naturstyrelsen.

Dansk Ornitologisk Forening
Vesterbrogade 140 A
1620 København V
Tlf 3131 4404
Fax 3131 2435

Indhold

Forord	8
De optalte lokaliteter og arter	9
Optællingsmetode	12
Vurdering af undersøgelsesintensitet	12
Klassifikation	13
Bearbejdningen af materialet	20
Læsevejledning til lokalitetsbeskrivelser	21
Lokalitetsbeskrivelser, kommuneopdelt	uden sidetal
Alfabetisk oversigt over beskrevne lokaliteter	bagest

Kommune	Nummer	Lokalitetsnavn
Fakse	351102	Vemmetofte Skove
	351103	Feddet
Fladså	353002	Snesere Sø
	353003	Bøgesø Mose og Blangslev Enghave
	353104	Jarskov
Holeby	355002	Saksfjed Inddæmning uden for EF-området
	355003	Lungholm Park
	355004	Bremersvold og Kærstrup Dyrehave
	355005	Vestermose
	355301	Saksfjed Inddæmning, EF-området
	355302	Hyllekrog
	355303	Rødsand og Friholme
	355304	Storeager og Lilleager
	355305	Hylleholm
	355306	Torsø Strand og Krambes
	355307	Handermelle-Strognæs
355308	Arealer ved Errindlev Havn	
355701	Fuglse Mose	
Holmegård	313017	Gammellung
	357102	Holmegårds Mose
	357103	Porsmose
Højreby	359002	Reventlows Park og Pederstrup Sø
	359003	Vesterborg Sø og Tefelis Skov
	359004	Halsted Kloster

Langebæk

361102 Tærø
361103 Lilleø

Maribo

363002 Sørup Mose
363003 Østofte Fællesmose
363004 Knuthenborg Park
363005 Gallelose og Kyllingeeng
363006 Keldervig
363008 Moser ved Øster Skørringe
363009 Mose ved Skifterne
363501 Askø og Lilleø
363015 Revshale Mose
363502 Lindholm (Nordlolland)
363503 Havneø
363700 Maribosøerne
363701 Nørresø
363702 Søndersø
363703 Hejrede Sø
363704 Røgbølle Sø

Møn

365002 Farø
365003 Kragetinget v. Farø
365006 Borre Mose og Ålebæk Strand
365008 Busemarke Mose
365101 Nyord Enge
365102 Ulvshale nordenge
365103 Ulvshale-skoven
365104 Horsnæs, Veddelen og Hegnede bugt
365105 Ægholm
365106 Sækkesand
365107 Tyreholm
365108 Jordbassiner v. Stege sukkerfabrik
365201 Fanefjord, Maderne og Færgensvænge
365202 Malurholm, Fanefjord
365203 Barholm
365300 Klinteskoven
365301 Langbjerg Mose
365305 Mandemarke Bakker
365307 Plukkesø

Nakskov

367002 Helgenæs Teglværksgrave
367004 Svingelen
367801 Nakskov Indrefjord

Nykøbing Falster

369002 Slambassiner v. Nykøbing Sukkerfabrik
369004 Frostrup og Slosserup Skov
369017 Lund v.f. Flintinge
369301 Kejlsø og Lilleø
369302 Flintinge Å's udløb

Nykøbing Falster	369303	Skejten
	369601	Guldborgsund Vildtreservat
Nysted	371002	Skårupgård og Musse Moser
	371003	Kettinge Sø
	371004	Mose v. Tokkerup
	371005	Godsø Moser
	371301	Herritslev Mose
	371302	Kalveholm
	371303	Tjørneholm
	371304	Lindholm v. Nysted
	371305	Store Skåne
	371306	Nysted Nor
	371308	Ålholm Hestehave
	371309	Røde Enge og Rørsø
Næstved	373011	Slagmose ved Rislev
	373012	Småmoser s.f. Menstrup
	373014	Enge ved Saltø Å
	373102	Karrebæk, Dybsø, Avnø
	373103	Gødensholm
	373104	Lindholm, Karrebæk Fjord
	373105	Gavnø og Fladstrand
	373106	Enø, Næbbet og Strømmene
	373107	Enø Overdrev
	373108	Dybsø
	373109	Dybsø Røn
	373110	Basnæs Fed
	373115	Ydernæs
Nørre Alslev	375002	Skovbyholme
	375003	Eskilstrup Mose (Maglemose)
	375004	Barup Sø
	375005	Barup Sømose
	375006	Nr. Grimmelstrup Grusgrav
	375501	Dyrefod
	375502	Suderø
	375503	Tangen ved Vålse Vesterskov
	375504	Småsøer s.f. Vålse Vesterskov
	375505	Vester Kippinge Mader
	375601	Vennerslund Sønderskov
	375602	Klodskov Nor
Præstø	377002	Roneklint-søerne
	377102	Præstø Fjord
	377103	Storeholm
	377104	Lilleholm
	377105	Maderne
	377106	Jungshoved Nor og Kragevig
	377107	Degneholm

Præstø	377108	Even Sø
Ravnsborg	379002	Vejrø
	379003	Femø
	379004	Avernakke Hage, Fejø
	379005	Egholmgård Skov
	379006	Birket Uglemose
	379007	Onsevig Sand
	379008	Vensholm
	379009	Frederiksdal Skov
	379010	Birket Grusgrav
	379025	Møllelung Mose
	379501	Strandenge ved Fejø-Skalø
	379502	Rågø, Rågø Kalv og Rågø Sand
	379503	Kagevig, Fejø
	379801	Vejlø
	379802	Rommerholm
	379803	Dueholm
	379804	Enehøje
	379805	Slotø
	379806	Munkeholm
Rudbjerg	381002	Slambassiner ved Savnsøvig
	381003	Ydø-Jordbjerg-Bogø-Inddæmning-St.Vejlø
	381004	Høkke Sø, Riddertoft
	381005	Vindeholme Skov
	381006	Kramnitse Nor og Hummingen
	381801	Albuen
	381802	Kåreholm
	381803	Smedeholm
	381804	Barneholm
Rødby	383002	Ringsebølle Mose
	383003	Rødby Fjord
	383004	Hirbosøerne og Strandholm Sø
	383005	Rødbyhavn-Dragsminde Sluse
	383009	Bredfjed
Rønnede	385003	Gisselfelt-skovene
	385102	Nielstrup Sø
Sakskøbing	387002	Grænge Moser
	387004	Krenkerup Haveskov
	387005	Kartofte Mose
	387006	Radsted Mose
	387007	Maltrup Skov
	387008	Orebygård
	387009	Viekær
	387501	Vigsø
	387502	Kalløgrå

Sakskøbing	387503	Fladet Vildtreservat	
	387601	Hjelm ø	
	387602	Majbølle Nor	
Stevns	389002	Møllesø ved Gjorslev	
	389003	Sigerslev Engmose	
Stubbekøbing	391002	Boiremose	
	391003	Møllesø	
	391004	Hulsø	
	391005	Virket Sø	
	391006	Horreby Lyng	
	391007	Moser ved Horbelev	
	Stubbekøbing	391008	Moser syd for Moseby
		391009	Mose syd for Sdr. Kirkeby
391011		Korselitse	
391012		Halskov Vænge	
391013		Hesnæs	
391014		Tunet ved Meelse	
391015		Korselitse Østerskov	
391016		Stubbekøbing by	
Suså	393002	Enge langs Susåen (Tamosen til Vетterslev)	
	393003	Enge langs Susåen (Vетterslev til Nymølle Bro)	
	393004	Vinderup Mose	
	393005	Glumsø Sø	
	393006	Trælløse Mose	
	393007	Ravnstrup Sø og Knoldeng	
	393008	Søgård Sø og Nørremose	
	393009	Torpe Mose	
	393010	Kirkelyng og Herlufsmagle Mose	
	393011	Kroglyng og Spragelse Mose	
	Sydfalster	395003	Elkenøre Mose
395006		Bøtø Plantage	
395201		Bøtø Nor Vildtreservat	
395301		Kalvø	
395302		Flatø	
395303		Barholme	
395304		Kroghage	
Vordingborg		397009	Kulsbjerger
	397010	Hulemose Sø	
	397011	Masnedø Kalv	
	397102	Enge NØ f. Kostræde	
	397103	Svinø Vig	
	397104	Næs Strand, Avnø Fjord	
	397105	Avnø Røn	
	397106	Knudshoved	
	397107	Knudsskov	
397108	Enge v. Stejle Banke		

Forord

Med denne rapport over fuglelokaliteterne i Storstrøms Amt er det vores hensigt at bidrage med den nyeste viden om de danske fuglelokaliteter og deres fugleliv. Denne rapport er en del af en serie, der med en rapport for hvert amt tilsammen beskriver de ca 2000 vigtigste fuglelokaliteter i Danmark.

Materialet der ligger til grund for rapporten er indsamlet som led i Projekt Fuglenes Danmark, et projekt under Dansk Ornitologisk Forening, der havde til formål at kortlægge de danske yngle- og rastefugles udbredelse og antal og sammenligne de indkomne resultater med tilsvarende tidligere undersøgelser. Resultaterne fra den øvrige del af undersøgelsen publiceres i værket Fuglenes Danmark.

Projekt Fuglenes Danmark blev velvilligt støttet af Aage V. Jensens Fonde. Uden denne støtte havde projektet ikke kunne gennemføres. Dansk Ornitologisk Forening takker hermed varmt for denne støtte.

Der er tidligere (Ferdinand og Dybbro) publiceret større oversigter over de danske fuglelokaliteter og deres fugleliv. Lorenz Ferdinands Større Danske Fuglelokaliteter, der udkom i 1971 var den første reelle samling af oplysninger om fuglene på de danske fuglelokaliteter, men behandlede kun omkring 400 lokaliteter. Tommy Dybbro udgav i 1982 rapporter for alle amter (undtagen Ribe, hvor beskrivelsen kom i en noget anden form i 1990) med oplysninger om ca. 2000 lokaliteter over hele landet.

Denne nye rapportserie skal ses som en ajourføring og udbygning af disse oplysninger. Som noget nyt sammenligner vi vores nye resultater med de tidligere undersøgelser.

Desværre er ikke alle amtets fuglelokaliteter undersøgt lige grundigt. Dansk Ornitologisk Forening modtager derfor gerne alle supplerende oplysninger om de nævnte fuglelokaliteter til brug for den løbende revision af beskrivelserne.

En varm tak til de mange hundrede optællere, der med deres store ulønnede indsats i felten har samlet grundlaget for denne rapportserie. Finn Jensen, Ulrik Jensen, Per Schiermacker-Hansen, Uffe B. Nielsen og Michael Thelander har ydet en stor indsats for at indsamle materialet. Finn Jensen, Uffe B. Nielsen og Michael Thelander har indtastet det på edb. Finn Frandsen har læst grundig korrektur på rapportteksten. Tak.

En ikke mindre varm tak til Peer Lindballe for et meget stort arbejde med indtastning af oplysningerne fra tidligere lokalitetsregistreringer.

Det er vort håb, at oplysningerne i denne rapport vil blive brugt både i arbejdet med at beskytte de danske fugle og deres levesteder og som inspiration for fugle- og naturinteresserede til at besøge nye steder.

Hvilke lokaliteter er optalt

Vi har tilstræbt at få optalt alle lokaliteter, der ved de foregående undersøgelser har vist sig så gode, så de kunne klassificeres som mindst fuglelokalitet af kategori 3 (se afsnit om klassifikation). Hertil kommer undersøgelser på en række lokaliteter, som projektets lokale koordinatore eller andre i lokalafdelingen havde forventning om kunne huse en betydelig mængde fugle. I nogle lokalafdelinger, hvor der har været et stort antal optællere til rådighed, er der optalt en lang række lokaliteter, der ikke kan klassificeres som højere end kategori 4.

Det har været ønsket at søer, moser, ferske enge, strandenge og skove skulle optælles, men da arbejdet med en grundig gennemgang af et amts lokaliteter er en endog meget stor opgave, har det været nødvendigt at prioritere. Dette betyder at typisk skovene og de lokaliteter, der ligger langt fra større byer (hvor de fleste ornitologer bor) ikke er tilfredsstillende undersøgt.

Det skal kraftigt understreges, at det at en lokalitet ikke er omtalt i denne rapport, på ingen måde kan tolkes, som om der ikke er betydende bestande af fugle på denne lokalitet. Det kan i lige så høj grad skyldes at der ikke foreligger oplysninger om lokaliteten. I en del tilfælde er der i denne rapport nævnt sporadiske oplysninger fra en lokalitet. Lokaliteten kan i disse tilfælde nemt rumme langt større ornitologiske interesser end beskrevet. Disse lokaliteter har fået undersøgelseskode 2 eller 3 i rammen øverst på beskrivelsen.

Der er kun i begrænset omfang medtaget oplysninger om rastende fugle i de kystnære havområder. Oplysningerne herom kan delvis findes i DMU rapport nr 44. Der vil senere blive publiceret en rapport med resultaterne af vandfugletællinger i begyndelsen af 1990'erne i serien Danish Game Review.

Miljøministeriet og amterne foretager begge en løbende naturovervågning på en række lokaliteter. Vi har med tak modtaget og brugt oplysninger fra Danmarks Miljøundersøgelser, Skov- og Naturstyrelsens feltstationer og fra Reservatsektionen. Hvor disse oplysninger er

anvendt, er det nævnt ved lokalitetsbeskrivelsen.

Det har desværre ikke været muligt at inddrage alle registreringer, der er udført i perioden mellem de tidligere lokalitetsregistreinger og denne undersøgelse, og der kan derfor være både publicerede og upublicerede oplysninger, som ikke fremgår af denne rapport. Det har heller ikke været muligt at medtage resultaterne fra alle amters overvågning i fuldt omfang, ligesom mange enkeltundersøgelser, publiceret i de grønne foreningers tidsskrifter heller ikke i alle tilfælde er inddraget. Men som nævnt i afsnittet Fremtid er det Dansk Ornitologisk Forenings hensigt løbende at vedligeholde dette rapportsystem, så det samlet fremtræder som det mest omfattende og aktuelle værk om de danske fuglelokaliteter.

Hvad er en lokalitet

En lokalitet defineres i praksis om et naturområde af en bestemt type, evt en sammensat naturtype. Den typiske lokalitet er en sø med umiddelbart tilstødende mindre eng- eller moseområde, en skov eller en strandeng. Ferdinand (1971) definerer fuglelokaliteter som "sammenhængende dele af landskabet, inden for hvilke en bestemt fuglearter eller fuglegruppe enten har mulighed for at yngle eller har mulighed for fouragering igennem længere tid således, at stedet giver eksistensmulighed for visse fuglearter eller fuglegrupper".

Der vil kun i få tilfælde være tvivl om afgrænsningen af lokaliteten, når man står på stedet.

Der er i et mindre antal tilfælde lavet lidt om på lokalitetens afgrænsning i forhold til Dybbro. Dette skyldes typisk permanent opdyrkning af engområder, således at det opdyrkede område ikke længere indgår i optællingsområdet.

En række meget store lokaliteter er søgt opdelt i underlokaliteter, hvor der er foretaget særskilt optælling i hvert område. Ved sammenligning med tidligere undersøgelser skal disse underlokaliteter slås sammen til én.

Denne opdeling i større eller mindre lokaliteter kan påvirke klassifikationen således at en stor lokalitet samlet vil kunne klassificeres højere

end det samme område opdelt i mindre lokaliteter. Der er ved afgrænsningen af

lokaliteterne ikke taget hensyn hertil, men kun til at lokaliteten er geografisk velafgrænset.

Hvilke arter er medtaget i rapporten og lokalitetsbeskrivelserne

Følgende arter er såvidt muligt medtaget i oversigten over lokalitetens ynglefugle. I særlige tilfælde og f.eks. efter ønske fra optælleren eller grundejeren er sårbare eller lokalt sjældne arter ikke omtalt. Disse arter er markeret med *.

Vådområder, klitter, heder og enge

Lille lappedykker	Grønbenet rørhøne	Fjordterne
Toppet lappedykker	Blishøne	Havterne
Gråstrubet lappedykker	Strandskade	Dværgterne
Sorthalset Lappedykker	Klyde	Alk
Skarv	Lille præstekrave	Lomvie
Rørdrum	Stor præstekrave	Tejst*
Knopsvane	Hvidbrystet præstekrave	Hedelærke
Grågås	Almindelig ryle	Engpiber
Kanadagås	Brushane	Skærpiber
Krikand	Dobbeltbekkasin	Markpiber
Atlingand	Stor regnspove	Gul Vipstjert
Knarand	Stor kobbersneppe	Bjergvipstjert
Gråand	Tinksmø*	Sortstrubet bynkefugl*
Spidsand	Rødben	Bynkefugl
Skeand	Stenvender*	Stenpikker
Troidand	Hættemåge	Nattergal
Taffeland	Stormmåge	Græshoppesanger
Ederfugl	Sildemåge	Drosselrørsanger
Toppet Skallesluger	Sølvmåge	Sivsanger
Rørhøg	Svartbag	Kærsanger
Vandrikse	Ride	Rørsanger
Plettet rørvagtel	Splitterne	Pungmejse

Skove

Skarv	Huldue	Misteldrossel
Fiskehejre	Natugle	Lundsanger
Stor skallesluger	Skovhornugle	Rødtoppet fuglekonge
Hvinand	Natram	Korttået træløber
Hvepsevåge	Grønspætte	Pirol
Spurvehøg	Sortspætte*	Rødrygget tornskade
Duehøg	Lille flagspætte	Nøddekrige
Musvåge	Vendehals	Ravn
Skovsneppe	Sjagger	Gulirisk
Svaleklire*	Vindrossel	

Truede og sjældne arter

omtales som hovedregel ikke. Dog kan de være omtalt på lokaliteter, hvor de i forvejen er særdeles velkendte. Det drejer sig om følgende arter:

Nordisk lappedykker	Lærkefalk	Stor hornugle
Sort stork	Urfugl	Mosehornugle
Pibeand	Engsnarre	Perleugle
Rødhovedet and	Trane	Isfugl (på Sjælland)
Bjergand	Hjejle	Biæder
Rød glente	Sorthovedet måge	Hærfugl
Havørn	Dværgmåge	Vandstær
Blå kærhøg	Sandterne	Blåhals
Hedehøg	Sortterne	Høgesanger
Fiskeørn	Slørugle	Stor tornskade

Rastefugle

Følgende arter er såvidt muligt medtaget i oversigten over lokalitetens rastefugle. I tilfælde, hvor der kun optræder meget få eksemplarer af almindelige fugle, kan forekomsten være udeladt.

Lille lappedykker	Troldand	Strandhjejle
Toppet lappedykker	Taffeland	Vibe
Gråstrubet lappedykker	Bjergand	Islandsk ryle
Nordisk lappedykker	Ederfugl	Sandløber
Skarv	Havlit	Dværgryle
Rørdrum	Sortand	Krumnæbbet ryle
Fiskehejre	Fløjlsand	Sortgrå ryle
Knopsvane	Hvinand	Almindelig ryle
Pibesvane	Lille skallesluger	Brushane
Sangsvane	Toppet skallesluger	Dobbeltbekkasin
Sædgås	Stor skallesluger	Stor regnspove
Kortnæbbet Gås	Rørhøg	Lille ragnspove
Blisgås	Blå kærhøg	Stor kobbersneppe
Grågås	Fjeldvåge	Lille kobbersneppe
Kanadagås	Havørn	Svaleklire
Mørkbuget knortegås	Kongeørn	Sortklire
Lysbuget knortegås	Fiskeørn	Rødben
Gravand	Vandrefalk	Hvidklire
Pibeand	Dværgfalk	Tinksmed
Krikand	Blishøne	Mudderklire
Atlingand	Strandskade	Stenvender
Knarand	Klyde	Odinshane
Gråand	Lille præstekrave	Mosehornugle
Spidsand	Stor præstekrave	Isfugl
Skeand	Hjejle	

Optællingsmetode

Ynglefugle

Optælling er i denne undersøgelse søgt gennemført med 3-5 besøg i ynglesæsonen i mindst et år. For en lang række lokaliteter er der dog optællinger fra mere end et år. Omvendt er ynglefugletallet for en del lokaliteter anslået på baggrund af et enkelt eller to besøg. Optællingsmetodikken er udførligt beskrevet i en vejledning, der blev udleveret til alle optællere inden start på optællinger. Herudover fik optællere tilbudt en noget mere udførlig "Optællingskalender", hvor særlige forhold for de enkelte arter er beskrevet.

Optællerne blev bedt om at angive antallet af ynglende fugle i interval, hvor laveste antal angiver antallet af sikre og sandsynlige ynglepar og højeste tal angiver summen af sikre, sandsynlige og mulige ynglepar. Denne opfordring er desværre ikke blevet fulgt i et så stort omfang, at det kunne anvendes i tabellerne i denne rapport. Derfor anvendes det højeste tal fra optællingskemaerne i rapportens tabeller.

Rastefugle

Optælling er i denne undersøgelse søgt gennemført med 8-10 årlige besøg i projektets

tre år. For en række lokaliteter er der dog kun optællinger fra et år.

Optællingsmetodikken er udførligt beskrevet i en vejledning, der blev udleveret til alle optællere inden start på optællingerne. Alle optællinger blev ført ind på et af to skemaer "Forårs og ynglefugleskema" og "Efterår og vinter", hvor en lang række arter var fortrykt. På skemaerne var plads til resultater fra ca 10 optællingsdage. På "Forårs og ynglefugleskemaet" var endvidere plads til, at optælleren kunne skrive det antal ynglepar, han/hun skønnede på baggrund af de besøg, der var anført på skemaet.

For alle lokaliteter er udfyldt et "Miljøskema" med oplysninger om driftsforhold, trusler og lignende og et "Lokalitetsskema" med oplysninger om beliggenhed, afgrænsning af tælleområde mm

Alle skemaer blev indsendt til projektets lokalkoordinator, der gennemgik for dem for eventuelle fejl og usikre oplysninger. Disse forhold blev afklaret mellem optæller og lokalkoordinator, hvorefter fugleoptællingerne blev indtastet i database.

Herudover blev der i et vist omfang indsamlet oplysninger fra anden side (se forordet). Her blev de væsentligste oplysninger indtastet og medtaget.

Vurdering af undersøgelsesintensitet

En sammenligning af resultaterne fra forskellige optællinger kræver normalt at optællingerne er udført efter samme metodik, ved samme antal besøg og helst af samme optæller. Dette er i praksis ikke muligt ved så store undersøgelser som denne. Derfor er undersøgelsesintensiteten beskrevet med følgende udtryk:

1 Grundigt undersøgt

betyder at lokaliteten er grundigt undersøgt med flere besøg over flere undersøgelsesår og at de anførte antal af rastende og ynglende fugle må anses for at være meget tæt på de korrekte.

2 Rimeligt undersøgt

betyder at lokaliteten er undersøgt i rimeligt omfang ved flere besøg i et år eller besøgt flere gange i løbet af undersøgelsesperioden.

3 Mangelfuldt undersøgt

betyder at der kun foreligger spredte oplysninger, evt kun oplysninger fra et enkelt besøg.

Der kan være forskellig vurdering af optællinger af yngle- og rastefugle.

Ferdinand og Dybbro anvendte et tilsvarende system med 1, 2 eller 3 plusser, hvor 3 plusser angav den bedste undersøgelse. Hvor der i de

tidligere undersøgelser kun er delvis dækning, så tallene er svært sammenlignelige, er dette nævnt under Dækning

Ved sammenligning af tal fra denne og tidligere undersøgelser skal der altid lægges vægt på undersøgelsesintensiteten. Kun optællinger med samme vurdering kan nogenlunde sammenlignes. Er der forskel i undersøgelsesintensitet vil optællingen med den

højeste vurdering normalt vise en større del af de fugle, der rent faktisk var til stede på lokaliteten. Tabellerne over antal af fugle viser nemlig et minimum af tilstedeværende fugle. Derfor kan lokaliteter med en lav vurdering af undersøgelseintensiteten sagtens rumme væsentlig større antal fugle af de anførte arter og forekomst af arter, der ikke er nævnt.

Materiale fra tidligere undersøgelser

Til sammenligning med resultaterne fra denne undersøgelse har vi medtaget de publicerede oplysninger fra hhv Ferdinand og Dybbro. Disse resultater er uanset optællingsår opført under 1968 for Ferdinands og 1980 for Dybbros undersøgelser. Der er for mange arter

kun oplyst forekomst uden talangivelse. I disse tilfælde er ynglefund af tekniske årsager blot noteret som 1. I langt de fleste tilfælde vil det være tydeligt at se i tabellerne. Iøvrigt henvises til beskrivelsens punkt Dækning.

Klassifikation

Alle lokaliteter er klassificeret efter Falk: "Udkast til vejledning i biologisk klassifikation af naturlokaliteter" med ganske få rettelser og ændringer, der er gennemført efter aftale med forfatteren.

Opdeling af de enkelte lokalitetstyper, skov, vand, kyst, eng har som regel været uproblematisk, men for de mere sammensatte lokaliteter er der i flere tilfælde nævnt to klassifikationer, eks V2, E3.

Kriterierne for klassifikation af de enkelte naturtyper er vist i nedenstående tabel.

Der er visse ændringer i forhold til de tidligere anvendte klassifikationer. Både Ferdinand og Dybbro opdelte rastefuglelokaliteter efter de artsgrupper, der forekom på stedet, eks TG fra gåselokalitet og TA for andelokalitet. Denne opdeling er nu erstattet af en fælles rasteklassifikation. Samtidig er den nye klassifikation relateret til den aktuelle rødliste (Rødliste '90) istedet for at bruge en række specificerede arter.

Klassifikation af ynglefuglelokaliteter			
	Skove	Vådrområder	Heder
I	<p>Arter Ynglepar af rødlistearter af kategori akut truet, sjælden eller sårbar</p> <p>Yngleplads for skarv</p> <p>Forekomst af mindst 7 fåtallige arter*</p> <p>Bestande Meget store bestande af særligt hensynskrævende rødlistearter</p> <p>Store bestande af: Fiskehejre 100 par Hvepsevåge 10 par Musvåge 15 par Duehøg 10 par Huldue 3 par Korttået træløber 10 par</p>	<p>Arter Ynglepar af rødlistearter af kategori akut truet, sjælden eller sårbar</p> <p>Bestande Meget store bestande af særligt hensynskrævende rødlistearter</p> <p>Store bestande af: Gråstrubet Lappedykker 20 par Krikand 10 par Atlingand 8 par Knarand 3 par Skeand 25 par Troldand 15 par Taffeland 20 par Grågås 40 par Rørhøg 5 par Hættemåge 2000 par Vandfugle** i alt 200 par</p>	<p>Arter Ynglepar af rødlistearter af kategori akut truet, sjælden eller sårbar</p> <p>Bestande Meget store bestande af særligt hensynskrævende rødlistearter</p> <p>Store bestande af: Krikand 5 par Stor regnspeve 5 par</p>
II	<p>Arter Forekomst af: Huldue Korttået træløber Forekomst af mindst 4 fåtallige arter*</p> <p>Bestande Store bestande af hensynskrævende rødlistearter</p> <p>Mindre bestande af: Fiskehejre 50 par Hvepsevåge 5 par Musvåge 10 par Duehøg 5 par</p>	<p>Arter Forekomst af: Knarand Rørhøg</p> <p>Bestande Store bestande af hensynskrævende rødlistearter</p> <p>Mindre bestande af Gråstrubet Lappedykker 10 par Krikand 5 par Atlingand 4 par Skeand 12 par Taffeland 6 par Troldand 5 par Grågås 10 par Vandrikse 10 par Dobbeltbekkasin 10 par Hættemåge 300 par Vandfugle** i alt 60 par</p>	<p>Bestande Store bestande af særligt hensynskrævende rødlistearter</p> <p>Mindre bestande af: Krikand 2 par Stor regnspeve 2 par</p>
III	<p>Arter Forekomst af: Fiskehejre Hvepsevåge Duehøg Forekomst af mindst 3 fåtallige arter*</p> <p>Bestande Mindre bestande af særligt hensynskrævende rødlistearter</p> <p>Mindre bestand af: Musvåge 5 par</p>	<p>Arter Forekomst af: Gråstrubet Lappedykker Krikand Atlingand Skeand Taffeland Troldand Grågås Vandrikse Dobbeltbekkasin Hættemåge Græshoppesanger</p> <p>Bestande Mindre bestande af særligt hensynskrævende rødlistearter</p> <p>Vandfugle ** i alt 30 par</p>	<p>Arter Forekomst af: Krikand Stor regnspeve</p> <p>Bestande Mindre bestande af særligt hensynskrævende rødlistearter</p>
IV	<p>Levesteder Alle øvrige skove, krat og levende hegn</p>	<p>Levesteder Alle øvrige vådområder</p>	<p>Levesteder Alle øvrige heder og klitter</p>

* Natravn, vende Hals, grønspætte, nøddekrige, pirol, skovsneppe, sjagger, vindrossel, misteldrossel, ravn, kernebidder

Ynglefuglelokaliteter fortsat

	Kyster	Enge	Kulturlandskaber
I	<p>Arter Ynglepar af rødlistearter af kategori akut truet, sjælden eller sårbar Yngleplads for skarv</p> <p>Bestande Meget store bestande af særligt hensynskrævende rødlistearter</p> <p>Store bestande af: Ederfugl 200 par Stor kobbersneppe 20 par Alm ryle 20 par Brushane 20 par Klyde 60 par Sildemåge 20 par Stormmåge 1000 par Hættemåge 2000 par Fjordterne 30 par Havterne 60 par Vandfugle i alt 200 par</p>	<p>Arter Ynglepar af rødlistearter af kategori akut truet, sjælden eller sårbar</p> <p>Bestande Meget store bestande af særligt hensynskrævende rødlistearter</p>	<p>Arter Ynglepar af rødlistearter af kategori akut truet, sjælden eller sårbar</p> <p>Bestande Meget store bestande af særligt hensynskrævende rødlistearter</p>
II	<p>Arter Forekomst af: Stor kobbersneppe Alm Ryle Brushane Sildemåge</p> <p>Bestande Store bestande af rødlistearter af kategori hensynskrævende</p> <p>Mindre bestande af: Knopsvane 10 par Ederfugle 50 par Klyde 30 par Stormmåge 150 par Hættemåge 300 par Fjordterne 10 par Havterne 30 par Vandfugle i alt 60 par</p>	<p>Bestande Store bestande af særligt hensynskrævende rødlistearter</p>	<p>Bestande Store bestande af særligt hensynskrævende rødlistearter</p>
III	<p>Arter Forekomst af: Ederfugl Klyde Fjordterne Havterne</p> <p>Bestande Mindre bestande af særligt hensynskrævende rødlistearter</p> <p>Vandfugle i alt 30 par</p>	<p>Arter Forekomst af:</p> <p>Bestande Mindre bestande af særligt hensynskrævende rødlistearter</p> <p>Vandfugle** i alt 30 par</p>	<p>Bestande Mindre bestande af særligt hensynskrævende rødlistearter</p>
IV	<p>Levesteder Alle øvrige strandenge og andre kystnære områder udenfor omdrift</p>	<p>Levesteder Alle øvrige enge og overdrev</p>	<p>Levesteder Alle øvrige stærkt menneskepåvirkede biotoper</p>

** Ande- og vadefugle samt vandhøns og lappedykkere

Klassifikation af rastefuglelokaliteter	
Alle naturtyper	
I	<p>Arter Regelmæssig forekomst af: Havørn Vandrefalk</p> <p>Bestande Meget store forekomster af særligt ansvarskrævende rødlistearter</p> <p>Regelmæssig forekomst af: Gæs i alt 600 Sang- og pibesvane 200 Knopsvane 1000 Blishøne 10000 Andre svømmefugle i alt 5000</p> <p>Vibe 10000 Hjejle 10000 Andre vadefugle i alt 5000</p> <p>Forekomst af meget stort antal rastende rovfugle</p>
II	<p>Arter Regelmæssig forekomst af: Sangsvane Pibesvane</p> <p>Bestande Store forekomster af særligt ansvarskrævende rødlistearter</p> <p>Regelmæssig forekomst af: Gæs i alt 200 Knopsvane 200 Blishøne 5000 Andre svømmefugle i alt 1000</p> <p>Vibe 5000 Hjejle 5000 Andre vadefugle i alt 1000</p> <p>Forekomst af et større antal rastende rovfugle</p>
III	<p>Bestande Mindre forekomster af særligt ansvarskrævende rødlistearter</p> <p>Regelmæssig forekomst af: Gæs i alt 10 Svømmefugle i alt 200 Vadefugle i alt 200, dog undtaget vibe og hjejle</p> <p>Forekomst af et mindre antal rastende rovfugle</p>
IV	<p>Levesteder Alle øvrige vådområder</p>

Rødliste '90 for fugle

Kategori Ex (uddød), E (akut truet), V (sårbar) og R (sjælden)

Art	Latinsk navn	Kategori
AlmKjove	<i>Stercorarius parasiticus</i>	Ex
Blåhals	<i>Luscinia svecica</i>	Ex
Ellekrage	<i>Coracias garrulus</i>	Ex
Havørn	<i>Haliaëtus albicilla</i>	Ex
Hærfugl	<i>Upupa epops</i>	Ex
Mellemflagspætte	<i>Dendrocopos medius</i>	Ex
Nordisk Lappedykker	<i>Podiceps auritus</i>	Ex
Rovterne	<i>Sterna caspia</i>	Ex
Rødhovedet And	<i>Netta rufina</i>	Ex?
Slangeørn	<i>Circaëtus gallicus</i>	Ex
Sort Stork	<i>Ciconia nigra</i>	Ex
Stor Hornugle	<i>Bubo bubo</i>	Ex
Stortrappe	<i>Otis tarda</i>	Ex
Tredækker	<i>Gallinago media</i>	Ex
Vandrefalk	<i>Falco peregrinus</i>	Ex
Engsnarre	<i>Crex crex</i>	E
Fiskeørn	<i>Pandion haliaëtus</i>	E
Hjejle	<i>Pluvialis apricaria</i>	E
Hvidbr. Præstekrave	<i>Charadrius Alexandrinus</i>	E
Hvid Stork	<i>Ciconia ciconia</i>	E
Sandterne	<i>Gelochelidon nilotica</i>	E
Slørugle	<i>Tyto alba</i>	E
Sortterne	<i>Chlidonias niger</i>	E
Tinksmed	<i>Tringa glareola</i>	E
Trane	<i>Grus grus</i>	E
Urfugl	<i>Lyryrus tetrix</i>	E
Drosselrørsanger	<i>Acrocephalus arundinaceus</i>	V
Hedehøg	<i>Circus pygargus</i>	V
Høgesanger	<i>Sylvia nisoria</i>	V
Kirkeugle	<i>Athene noctua</i>	V
Lærkefalk	<i>Falco subbuteo</i>	V
Stenvender	<i>Arenaria interpres</i>	V
Stor Skallesluger	<i>Mergus merganser</i>	V (A)
Alk	<i>Alca torda</i>	R
Bjergand	<i>Aythya marila</i>	R (A)
Bramgås	<i>Branta leucopsis</i>	R
Dværgmåge	<i>Larus minutus</i>	R
Dværgterne	<i>Sterna albifrons</i>	R
Fyrremejse	<i>Parus montanus</i>	R
Gulhovedet Vipstjert	<i>Motacilla flava flavissima</i>	R

Kategori Ex (uddød), E (akut truet), V (sårbar) og R (sjælden), fortsat

Art	Videnskabeligt navn	Kategori
Gulirisk	<i>Serinus serinus</i>	R
Hvinand	<i>Bucephala clangula</i>	R
Isfugl	<i>Alcedo atthis</i>	R
Karmindompap	<i>Carpodacus erythrinus</i>	R
Lille Flagspætte	<i>Dendrocopos minor</i>	R
Lomvie	<i>Uria aalge</i>	R
Markpiber	<i>Anthus campestris</i>	R
Mosehornugle	<i>Asio flammeus</i>	R
Pibeand	<i>Anas penelope</i>	R
Plettet Rørvagtel	<i>Porzana porzana</i>	R
Pungmejse	<i>Remiz pendulinus</i>	R
Ride	<i>Rissa tridactyla</i>	R
Rød Glente	<i>Milvus milvus</i>	R
Rødtoppet Fuglekonge	<i>Regulus ignicapillus</i>	R
Rørdrum	<i>Botaurus stellaris</i>	R
Savisanger	<i>Locustella luscinioides</i>	R
Skægmejse	<i>Panurus biarmicus</i>	R
Skærpiber	<i>Anthus spinoletta</i>	R
Sorth Lappedykker	<i>Podiceps nigricollis</i>	R
Sortspætte	<i>Dryocopus martius</i>	R
Sortstrubet Bynkefugl	<i>Saxicola torquata</i>	R
Spidsand	<i>Anas acuta</i>	R
Splitterne	<i>Sterna sandvicensis</i>	R
Stor Tornskade	<i>Lanius excubitor</i>	R
Svaleklire	<i>Tringa ochropus</i>	R
Tejst	<i>Cephus grylle</i>	R
Turteldue	<i>Streptopelia turtur</i>	R
Vagtel	<i>Coturnix coturnix</i>	R
Vandstær	<i>Cinclus cinclus</i>	R

Kategori X (særligt hensynskrævende) og A (særligt ansvarskrævende)

Art	Videnskabeligt navn	Kategori
Agerhøne	<i>Perdix perdix</i>	X
Bomlærke	<i>Miliaria calandra</i>	X
Broget Fluesnapper	<i>Ficedula hypoleuca</i>	X
Bysvale	<i>Delichon urbica</i>	X
Digesvale	<i>Riparia riparia</i>	X
Dobbeltbekkasin	<i>Gallinago gallinago</i>	X
Gråspurv	<i>Passer domesticus</i>	X
Hedelærke	<i>Lullula arborea</i>	X
Jernspurv	<i>Prunella modularis</i>	X
Rødstjert	<i>Phoenicurus phoenicurus</i>	X

Kategori X (særligt hensynskrævende) og A (særligt ansvarskrævende) fortsat

Art	Videnskabeligt navn	Kategori
Sanglærke	<i>Alauda arvensis</i>	X
Sivsanger	<i>Acrocephalus schoenobaenus</i>	X
Stormmåge	<i>Larus canus</i>	X
Toplærke	<i>Galerida cristata</i>	X
Tornirisk	<i>Carduelis cannabina</i>	X
Vibe	<i>Vanellus vanellus</i>	X
Almindelig Ryle	<i>Calidris alpina schinzii</i>	A
Bjergand	<i>Aythya marila</i>	A (R)
Ederfugl	<i>Somateria mollissima</i>	A
Grågås	<i>Anser anser</i>	A
Klyde	<i>Recurvirostra avosetta</i>	A
Knopsvane	<i>Cygnus olor</i>	A
Kortnæbbet Gås	<i>Anser brachyrhynchus</i>	A
Lysbuget Knortegås	<i>Branta bernicla hrota</i>	A
Mellemskarv	<i>Phalacrocorax carbo sinensis</i>	A
Rødstrubet Lom	<i>Gavia stellata</i>	A
Sangsvane	<i>Cygnus cygnus</i>	A
Sortand	– <i>Melanitta nigra</i>	A
Stor Skallesluger	<i>Mergus merganser</i>	A (V)
Toppet Skallesluger	<i>Mergus serrator</i>	A

Kriterier for vådområder af international betydning for fugle

Disse kriterier er benyttet ved udpegning af vådområder i henhold til Ramsar konventionen. Antallet af fugle udgør ca 1% af de rastende/overvintrende populationers vurderede størrelse. Her gengives kun de for Danmark relevante arter og antal. Data fra Grimmet & Jones (1994), hvor den fuldstændige liste er gengivet.

Mellemskarv	1200	Skeand	400	Strandhjejle	1700
Knopsvane	2400	Taffeland	3500	Vibe	70000
Pibesvane	170	Iroldand	10000	Islandsk Ryle	3500
Sangsvane	300	Bjergand	3100	do, rast i Vadehavet	6500
Sædgås	800	Ederfugl	20000	Sandløber	1200
Kortnæbbet gås	2250	Havlit	50000	Dværgryle	2100
Blisgås	6000	Sortand	16000	Krumnæbbet Ryle	4500
Grågås	2000	Fløjlsand	10000	Almindelig Ryle	22000
Bramgås	2200	Hvinand	3000	Brushane	33000
Knortegås, mørkb	3000	Lille Skallesluger	250	Dobbeltbekkasin	54000
Knortegås, lysbug	200	Tp. Skallesluger	1850	Stor Kobbersneppe	4200
Gravand	300	Stor Skallesluger	1800	Lille Kobbersneppe	1000
Pibeand	12500	Blishøne	15000	Lille Regnspove	5300
Knarand	300	Strandskade	9000	Stor Regnspove	3500
Krikand	4000	Klyde	260	Sortklire	720
Gråand	50000	Stor Præstekrave	2400	Rødben	1500
Spidsand	600	Hjejle	10000	Hvidklire	1800
				Stenvender	500

Bearbejdning

Tidligere publicerede oplysninger fra Ferdinand og Dybbro blev indtastet på edb i den bearbejdede form under hhv 1968 og 1980. De indsamlede optællinger blev bearbejdet i et program udviklet og venligst stillet til projektets rådighed af Kim Biledgaard, Horsens. Hermed kunne der opstilles de tabeller, der er medtaget under hver enkelt lokalitet, så udviklingen på lokaliteter kan overskues. Der

skal dog lægges mærke til oplysningerne om undersøgelsens grundighed fra hver af de tre undersøgelsesperioder og kun hvor undersøgelseskoden er ens, kan der foretages direkte sammenligninger.

Oplysningerne fra Lokalitetskemaet og Miljøskemaet er brugt til udarbejdelse af lokalitetsbeskrivelsen og til statistiske formål.

Fremtiden

Det er Dansk Ornitologisk Forenings intention i fremtiden løbende at udarbejde nye beskrivelser af de enkelte lokaliteter efterhånden, som der kommer nye eller bedre oplysninger om dem. Til brug for dette modtager foreningen meget gerne enhver oplysning om den enkelte lokalitet, hvad enten

der er tale om enkeltoplysninger eller totaloptællinger. Også ældre oplysninger har interesse.

På forhånd tak

Litteratur

Asbirk, Sten og Søgaard, Steen: Rødliste '90. Miljøministeriet 1992
Dybbro, Tommy og Eriksen, Peter: Fuglelokaliteter i Viborg Amt, København 1982
Dybbro, Tommy: Status for de danske fuglelokaliteter, København 1986
Falk, Knud: Udkast til vejledning i metoder til biologisk klassifikation af naturlokaliteter. Skov- og Naturstyrelsen 1992

Ferdinand Lorenz: Fuglene i landskabet, Dansk Ornitologisk Forening 1980
Ferdinand, Lorenz: Større danske fuglelokaliteter, Dansk Ornitologisk Forening 1971
Grimmet, R.F.A. & TA Jones 1994. Important Bird Areas in Europe. Cambridge

Hvordan læses lokalitetsbeskrivelserne

De enkelte overskrifter kan være udeladt for nogle lokaliteter, hvis de ikke er relevante eller hvis der ikke findes oplysninger om det pågældende emne for lokaliteten.

I rammen

angives oplysninger om

- beliggenhedskommune og -amt. I de tilfælde hvor lokaliteten ligger i flere kommuner er der normalt først anført den kommune, hvor den største del af lokaliteten ligger. Herefter andre kommuner, der har betydende dele af lokaliteten.
- Lokalitetsnummer er internt løbenummer i DOFs edb-system, hvor de 3 første cifre er det officielle kommunenummer.
- UTM koordinater i zone 32, koordinaten for lokalitetens midtpunkt anvendes.
- oplysning om ejerforhold, hvis de er kendt, evt blot en/flere ejere, offentlig eller privat
- ornitologisk klassifikation. Se definition i metodeafsnit.
- Dækning/undersøgelsesintensitet i nyeste undersøgelse. Se definition i metodeafsnit. Opdeles i dækning af raste- (R) og yngletællinger (Y).
- Beskrivelse: Måned/år for udarbejdelse samt navn på den, der har lavet beskrivelsen.

Beskrivelse

Her gives en beskrivelse af lokalitetens naturforhold og udseende, samt evt oplysninger om nylige forbedringer/ændringer i form af pleje, genopretning, afvanding, opdyrkning mm

Karakteristik

Her omtales hovedsagelig de arter, der ligger til grund for klassifikationen. Udviklingen i lokalitetens fugleliv kommenteres.

Dækning

Her angives kvaliteten af tidligere optællinger, jvf. metodeafsnit, og der beskrives eventuelle afvigelser fra fuld optælling af hele lokaliteteten.

Beskyttelser

Omtale af gældende beskyttelsesregler, fredninger, reservatordninger (i det omfang det er kendt). Den generelle beskyttelse efter Naturbeskyttelseslovens § 3 omtales ikke, da den dækker langt størsteparten af lokaliteterne

Erhvervsudnyttelse

Evt anvendelse af lokaliteten til put&take, placering af dambrug, jagtudlejning i større omfang mm. Herudover kan nævnes særlig forhold vedr land- skovbrugsdrift.

Rekreativ udnyttelse

Her beskrives om der er særlig anvendelse som hunderæningsbane, skydebane, meget orienteringsløb, kanosejls eller anden anvendelse til forstyrrende aktiviteter i væsentlig omfang.

Ekskursionsmål

Her omtales gode udsigtspunkter, evt fugletårne, adgangsforhold, evt Fugleværnsfondsreservat mm.

Beskyttelsesbehov

Her beskrives særlige trusler, herunder konstaterede ulovligheder samt forslag til forbedringer, naturgenopretning, yderligere beskyttelse.

Litteratur

Her nævnes kendte nyere artikler i bøger, lokalblade mm, der fortæller mere grundigt om lokaliteten.

Kort

Der vises udsnit af Kort og Matrikelstyrelsens kort. Normalt er skala 1:25.000 anvendt, men ved store lokaliteter er brugt 1:100.000 eller 1:200.000 anvendt. Kortudsnit er evt forstørret eller formindsket.

Ynglefugletabel

Kun de væsentligste af de arter, der findes på lokaliteten medtages: se afsnit om de optalte lokaliteter og arter.

Rastefugletabel

Kun de væsentligste af de arter, der findes på lokaliteten medtages: se afsnit om de optalte lokaliteter og arter.

Om alle tabeller:

Alle tal er minimumstal. Der kan således optræde flere arter eller større antal af nævnte

arter end der er anført i tabellerne. Se afsnit om undersøgelseintensitet.

I en del af det gamle materiale er der ikke altid opgivet tal for de enkelte arter, men blot at de forekommer, evt som "flere" eller "almindelig". I de tilfælde er der i tabellen blot angivet antallet 1, hvilket fejlagtigt kan tolkes som en fremgang, når der i den nye undersøgelse er sat tal på. Denne angivelse er dog normalt kun tilfældet, hvor undersøgelseskvaliteten i den gamle undersøgelse mangelfuld.

Meget sjældne og sårbare arter er ikke medtaget i tabellerne, medmindre det drejer sig om almindeligt kendte ynglepladser. Forekomsten indgår i klassifikationen.

Optællere

Her nævnes de personer, der har bidraget med oplysninger om lokaliteten i væsentlig omfang.

Yderligere oplysninger

Dansk Ornitologisk Forening har for de fleste lokaliteter langt mere detaljerede oplysninger om fuglelivet. Foreningen kan også tilbyde

oversigter over enkeltarters forekomst regionalt eller på landsplan.

Henvendelse herom kan ske til foreningens hovedkontor.



Vemmetofte Skove

Amt: Storstrøm
Kommune: Fakse
Lokalitetsnr: 351102
Lokalitetstype: Skov
Klassifikation: S1

Ejer: Vemmetofte Kloster
Dækning: Y4
UTM E: 703000
UTM N: 6122700
Beskrivelse: Morten Nielsen 12/96

Beskrivelse

Skov.

Karakteristik

Ynglende stor skallesluger. Næsten alle par yngler i kasser.

Dækning

Kun stor skallesluger er grundigt optalt.

Beskyttelser

EF-fuglebeskyttelsesområde nr. 92.

Optællere

Jan Andersen. Stor Skalleslugergruppen.



Ynglefugle, antal par

	1994	1995
Stor Skallesluger	15	14
Rørhøg	1	
Musvåge	1	2
Tårnfalk	1	
Natugle	1	2
Stor Flagspætte	2	
Sjagger		1



Feddet

Amt: Storstrøm
Kommune: Fakse
Lokalitetsnr: 351103
Lokalitetstype: Skov, hede, strandeng
Klassifikation: S1, K1, R2

Ejer:
Dækning: Y2, R2
UTM E: 697400
UTM N: 6115700
Beskrivelse: Morten Nielsen 12/96

Beskrivelse

Skov (mest nåletræer), lyngarealer, sandede marker og strandeng.

Karakteristik

Ynglende spidsand og stor skallesluger. Stor bestand af vibe. Rastende knopsvaner og vadefugle. Området er også god træklokalitet

Dækning

De rastende fugle ligger på et område, der er større end vist på kortet og delvist overlappende med lokaliteten Præstø Fjord.

Beskyttelser

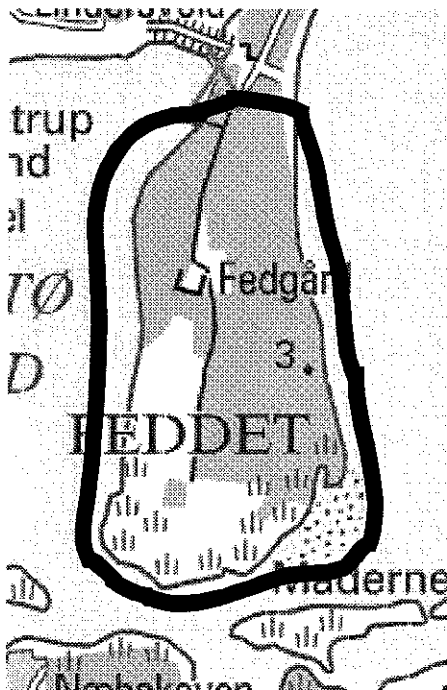
EF-fuglebeskyttelsesområde nr. 89. Heden og strandengen er fredet.

Optællere

Jørgen Hulbæk.

Litteratur

Benny Gensbøl: Sydsjælland naturen rundt.



Tabel på næste side.



Feddet

Ynglefugle, antal par

	1970	1980	1993
Knopsvane		2	2
Gravand		7	4
Krikand			1
Gråand		17	2
Spidsand	2	2	3
Atlingand	1		
Skeand	4	2	2
Toppet Skallesluger	1	2	
Stor Skallesluger			2
Rørhøg		1	
Spurvehøg			2
Musvåge	1		1
Tårnfalk	1		1
Grønbenet Rørhøne			1
Blishøne			1
Strandskade	1	4	2
Klyde	20	15	2
Stor Præstekrave	4	1	
Hvidbrystet Præstekrave	3		
Vibe	3	17	15
Almindelig Ryle	3	1	
Dobbeltbekkasin	3	1	3
Stor Regnspøve	2	1	
Rødben	4	5	10
Havterne		4	1
Dværgterne	8	5	2
Natugle			1
Sortspætte			1
Hedelærke		1	1
Engpiber			25
Gul Vipstjert	1		
Nattergal			2
Rørspurv			15

Tabel på næste side.



Feddet

Rastefugle, årsmaksimum

	1970	1980	1993
Knopsvane		2	290
Pibesvane			1
Sangsvane			183
Sædgås		350	13
Grågås		57	56
Canadagås		172	37
Bramgås			42
Mørkbuget Knortegås		88	38
Gravand	100	5	120
Pibeand	1		150
Krikand	30		260
Gråand	1	14	190
Spidsand	1	2	23
Bjergand			400
Ederfugl	1		550
Sortand			2000
Toppet Skallesluger		2	318
Stor Skallesluger			110
Blå Kærhøg			3
Fjeldvåge	1		4
Blishøne			2100
Strandskade	1	3	118
Klyde	15	15	16
Lille Præstekrave			3
Stor Præstekrave	2	1	66
Hjejle			25
Strandhjejle	10		37
Vibe	2	15	350
Islandsk Ryle	200	208	58
Sandløber	1		15
Dværgryle	10	188	36
Temmincksryle			3
Krumnæbbet Ryle		0	27
Almindelig Ryle	1	1	1103
Kærløber			2
Brushane			4
Enkeltbekkasin			5
Dobbeltbekkasin	0	1	13
Lille Kobbersneppe	300	110	100
Lille Regnspove	20		14
Stor Regnspove	1	0	15
Sortklire			9
Rødben	4	5	16
Hvidklire	10		17
Tinksmed			9
Mudderklire	30	171	23



Snesere Sø

Amt: Storstrøm
Kommune: Fladså
Lokalitetsnr: 353002
Lokalitetstype: Sø
Klassifikation: V3

Ejer: Privat
Dækning: Y2
UTM E: 687920
UTM N: 6117550
Beskrivelse: Morten Nielsen 12/96

Beskrivelse

Lavvandet sø med smal bredzone

Optæller


Palle Nygård.

Karakteristik

Ynglende toppet lappedykker og fjordterne.

Ynglefugle antal par

	1980	1993	1994
Toppet Lappedykker	3	4	3
Gråstr. Lappedykker	3		
Troldand			1
Blishøne		2	
Fjordterne		1	1
Nattergal			1
Kærsanger			1
Rørsanger			1





Bøgesø Mose og Blangslev Enghave

Amt: Storstrøm
Kommune: Fladså
Lokalitetsnr: 353003
Lokalitetstype: Mose
Klassifikation: V2

Ejer: Privat
Dækning: Y2
UTM E: 684900
UTM N: 6118320
Beskrivelse: Morten Nielsen 12/96

Beskrivelse

Mose og engområde med lidt krat og småskov samt en del tidligere tørvegrave. Røtiskov. Området gennemløbes af Snesere Å. Afgræsning.

Karakteristik

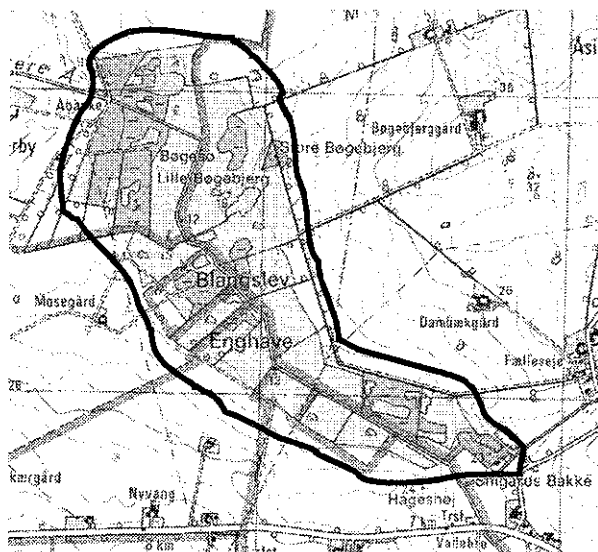
Ynglende rørhøg, grågås og lille præstekrave.

Rekreativ udnyttelse

Massiv udsætning og opdræt af gråænder, fasaner og agerhøns til jagt.

Optællere

Lisbeth Petersen.



Tabel på næste side.



Bøgesø Mose og Blangslev Enghave

Ynglefugle, antal par

	1970	1980	1994	1995
Gråstrubet Lappedykker				3
Knopsvane			2	2
Grågås	1	10	10	10
Gravand	1		3	3
Krikand			1	1
Gråand			10	10
Skeand	1		1	1
Rørhøg	1	1	2	2
Musvåge			1	1
Tårnfalk			1	1
Agerhøne			4	1
Vandrikse			1	1
Grønbenet Rørhøne	1		6	6
Blishøne			10	10
Strandskade			3	3
Lille Præstekrave			1	1
Vibe			6	7
Dobbeltbekkasin	3			2
Rødben			1	1
Gøg	1			
Stor Flagspætte				2
Lille Flagspætte			1	
Nattergal	3		26	29
Bynkefugl			1	1
Rødrygget Tornskade			1	1



Jarskov

Amt: Storstrøm
Kommune: Fladså
Lokalitetsnr: 353104
Lokalitetstype: Skov, eng
Klassifikation: S2

Ejer: Gavnø Gods
Dækning: Y2
UTM E: 677200
UTM N: 6115500
Beskrivelse: Morten Nielsen 12/96

Beskrivelse

Skov, strandeng.

Karakteristik

Fiskehejrekoloni.

Beskyttelser

EF-fuglebeskyttelsesområde nr. 81. Engene er omfattet af Dybsø Fjord-fredningen.

Ekskursionsmål

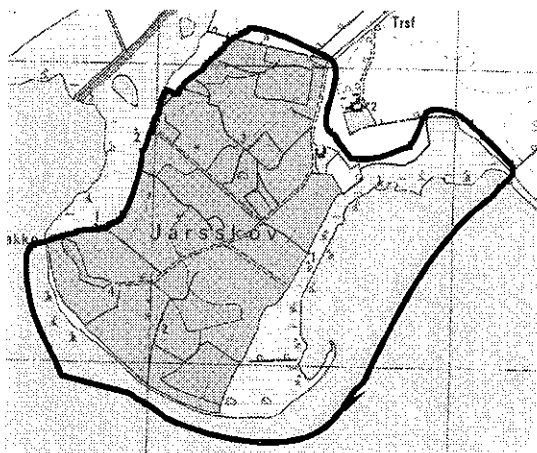
2 fugletårne giver godt udsyn over engene og vandet omkring.

Beskyttelsesbehov

Skovning og færdsel omkring hejrekoloni bør undgås.

Optællere

Finn Jensen, Jens og Lars Christoffersen.



Tabel på næste side.



Jarskov

Ynglefugle, antal par

	1980	1993	1994	1995
Lille Lappedykker		2		
Toppet Lappedykker		2	20	5
Gråstrubet Lappedykker		1		
Fiskehejre	35		96	40
Knopsvane		10	4	12
Grågås			10	9
Gravand		5		8
Knarand			1	
Gråand		13	6	4
Atlingand		2	1	
Skeand		7	1	
Taffeland			1	
Toppet Skallesluger		8	5	
Hvæpsevåge			1	
Rørhøg	-	1	1	1
Spurvehøg			1	1
Musvåge			1	1
Tårnfalk			1	1
Vandrikse				1
Grønbenet Rørhøne		4		
Blishøne		40	15	7
Strandskade		3		1
Vibe		10	10	3
Dobbeltbekkasin		2		
Skovsneppe			2	2
Rødben		4	2	5
Natugle			1	2
Engpiber		7		5
Nattergal			1	
Kærsanger		3		
Rørsanger				7



Saksfjed Inddæmning uden for EF-området

Amt: Storstrøm
Kommune: Holeby
Lokalitetsnr: 355002
Lokalitetstype: Marker
Klassifikation: R1

Ejer:
Dækning: R3
UTM E: 658280
UTM N: 6056400
Beskrivelse: Morten Nielsen 12/96

Beskrivelse

Dyrkede marker i tyndt bebygget område.

Erhvervsudnyttelse

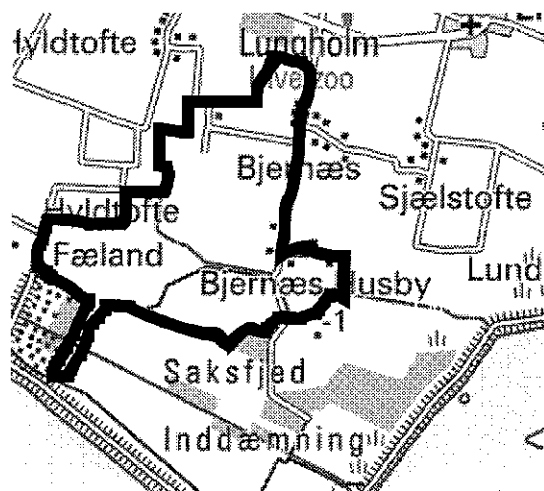
Opdyrkning.

Karakteristik

Rastende gæs, især sædgæs, i visse år med hård vinter.

Optællere

Uffe B. Nielsen.



Rastefugle, årsmaksimum

	1993	1994	1995	1996
Sædgås				800
Blisgås				3
Agerhøne			7	
Hjejle		150	300	
Vibe		14		
Sjagger	300			



Lungholm Park

Amt: Storstrøm
Kommune: Holeby
Lokalitetsnr: 355003
Lokalitetstype: Park, skov
Klassifikation: S2

Ejer:
Dækning: Y2
UTM E: 658700
UTM N: 6061260
Beskrivelse: Morten Nielsen 12/96

Beskrivelse

Herregårdspark og skov

Ekskursionsmål

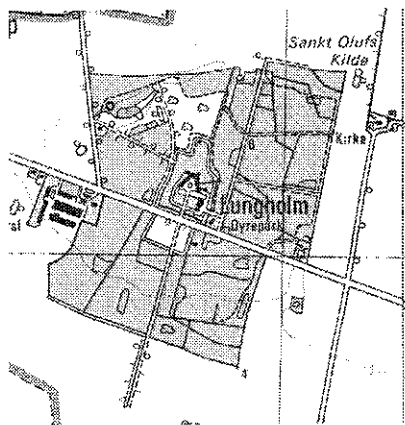
Offentlig adgang til dele af herregårdsparken.

Karakteristik

Visse år ynglende korttået træløber. Ynglende huldue.

Optællere

Uffe B. Nielsen.



Ynglefugle, antal par

	1994
Gråand	1
Musvåge	1
Grønbenet Rørhøne	1
Blishøne	2
Huldue	1
Stor Flagspætte	2
Skovpiber	1
Grå Fluesnapper	1
Halemejse	1
Spætmejse	5
Træløber	2
Rødrygget Tornskade	1
Stillits	1
Dompap	1



Bremersvold og Kærstrup Dyrehave

Amt: Storstrøm
Kommune: Holeby
Lokalitetsnr: 355004
Lokalitetstype: Park, dyrehave
Klassifikation: S2

Ejer:
Dækning: Y3
UTM E: 662870
UTM N: 6062500
Beskrivelse: Morten Nielsen 12/96

Beskrivelse

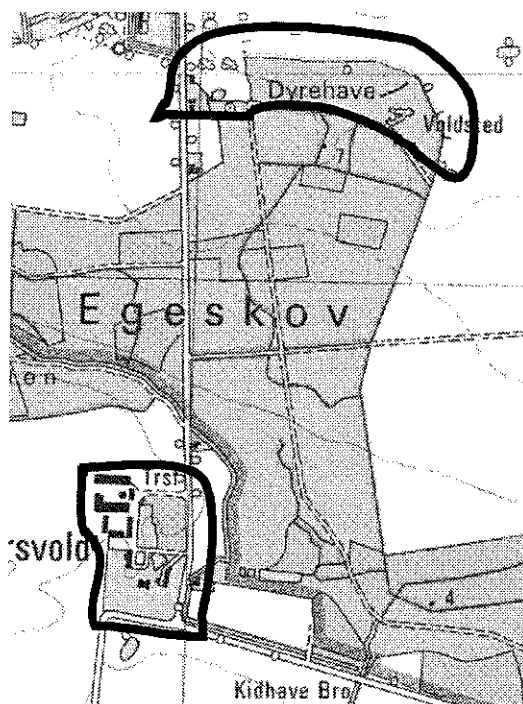
Dyrehave og herregårdspark med gamle egetræer. Dyrehaven har tidligere været afgræsset af dådyr.

Karakteristik

Visse år ynglende korttået træløber og huldue.

Optællere

Uffe B. Nielsen.



Ynglefugle, antal par

	1994
Musvåge	1
Huldue	1
Skovpiber	1
Spætmejse	1
Træløber	2
Kernebider	1



Saksfjed Inddæmning, EF-området

Rastefugle, årsmaksimum

	1970	1980	1993	1994	1995
Knopsvane	1	2	12	4	2
Sangsvane					7
Sædgås	1500	3000		1	24
Blisgås					35
Canadagås		300			
Bramgås		60	650	30	60
Mørkbuget Knortegås			5		9
Knarand		2	4	6	5
Gråand	1	6	20	50	10
Skeand	1	25	4	2	10
Troldand			2	50	
Toppet Skallesluger		2	10	15	30
Stor Skallesluger				15	
Hvepsevåge			1	10	7
Rød Glente	1		7	3	4
Havørn		1			1
Rørhøg	1	10	2	4	5
Blå Kærhøg		15	3	3	2
Hedehøg					1
Spurvehøg	1		2	10	4
Musvåge	1	25	3	23	3
Fjeldvåge		24	1	3	3
Fiskeørn		2		1	
Tårnfalk		8	5	2	2
Hjejle	1000	4000	800	1000	290
Strandhjejle			2	14	
Vibe	1	12	6	8	10
Almindelig Ryle	1		4	35	
Stor Kobbersneppe	3	5			
Stor Regnspove				20	
Rødben	1		19	10	2
Mosehornugle		5	1	1	



Hyllekrog

Amt: Storstrøm
Kommune: Holeby
Lokalitetsnr: 355302
Lokalitetstype: Strandeng m.m.
Klassifikation: K1, R2

Ejer: Fugleværnsfonden
Dækning: Y1, R2
UTM E: 661170
UTM N: 6053060
Beskrivelse: Morten Nielsen 12/96

Beskrivelse

Krumodde med strandeng og småsøer, klit og sandstrand mod syd og vadeflader mod nord.

Karakteristik

Ynglende vadefugle, måger og terner. Rastende vadefugle.

Dækning

Rastende vadefugle er ikke grundigt optalt.

Beskyttelser

Del af 1100 ha stor fredning. Adgangsforbud på en del af tangen i fuglenes yngletid. EF-fuglebeskyttelsesområde nr. 83.

Rekreativ udnyttelse

En del gående færdsel på tangen.

Ekskursionsmål

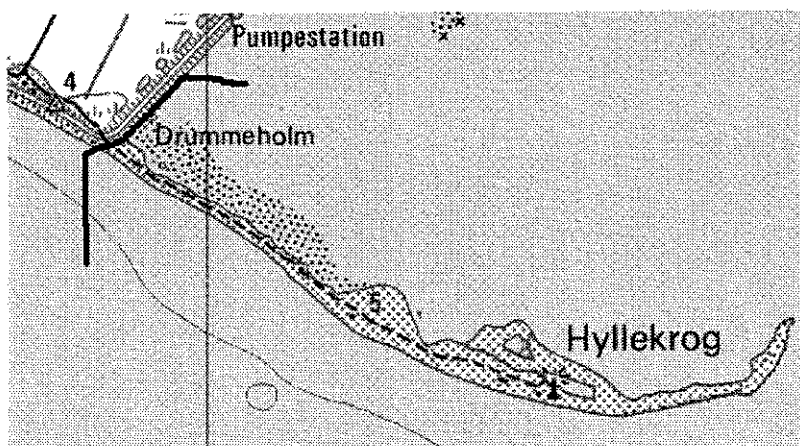
God oversigt fra stien.

Beskyttelsesbehov

Der bør evt. foretages bekæmpelse af ræve.

Optællere

Uffe B. Nielsen.



Tabel på næste side.



Hyllekrog

Ynglefugle, antal par

	1970	1980	1994	1995
Gråstrubet Lappedykker			4	4
Knopsvane		2		
Grågås	2	7		
Gravand	1	10	2	3
Knarand		2	1	3
Gråand	1	7	6	3
Spidsand	1	5	3	
Skeand	1	3	6	5
Taffeland				1
Ederfugl	1	100	10	24
Toppet Skallesluger	1	25	1	2
Tårnfalk		1		
Blishøne			3	1
Strandskade	25	30	1	2
Klyde	1	2		
Stor Præstekrave	10	6	8	4
Vibe		4	1	
Rødben	10	20	7	2
Hættemåge	3			
Stormmåge	2		5	5
Sildemåge	10			
Sølvmåge	2000	3000	300	150
Svartbag			1	
Fjordterne	17			
Havterne	2	18		
Dværgterne	8	11	2	
Mosehornugle	1			
Engpiber			50	45
Rørsanger				1
Rødrygget Tornskade			1	

Tabel på næste side.



Hyllekrog

Rastefugle, årsmaksimum

	1970	1980	1993	1994	1995
Gråstrubet Lappedykker				8	9
Skarv		160	52	70	15
Knopsvane	1	1	202	348	550
Pibesvane				6	
Sangsvane	500				
Grågås		6		7	1
Canadagås			3	162	12
Bramgås			150		
Mørkbuget Knortegås		580	90	214	102
Gravand	1	10	26	60	52
Pibeand	300		108	60	
Krikand	100		10	5	8
Gråand	1	2	260	105	6
Spidsand	1	1	35	9	
Troldand	100		180	80	112
Bjergand	300		1	73	18
Ederfugl		40	400	410	352
Hvinand			71	186	176
Lille Skallesluger					10
Toppet Skallesluger	1	12	7	60	26
Stor Skallesluger			11	20	61
Havørn			1		1
Blå Kærhøg			1	1	1
Dværgfalk			1		
Strandskade	10	20	10	22	25
Stor Præstekrave	10	3	87	37	8
Hjejle		6000			
Strandhjejle	1		113	10	1
Vibe		4	35	4	60
Islandsk Ryle	1	152	18		
Sandløber			6		
Dværgryle		112	5		
Krumnæbbet Ryle			17		
Sortgrå Ryle				2	3
Almindelig Ryle	1	1700	508	105	40
Brushane			1	2	2
Lille Kobbersneppe	1	180	1	2	
Stor Regnspove			6	9	
Rødben	10	20	54	25	38



Rødsand og Friholme

Amt: Storstrøm
Kommune: Holeby
Lokalitetsnr: 355303
Lokalitetstype: Ubeboet ø
Klassifikation: K2

Ejer:
Dækning: Y3
UTM E: 685380
UTM N: 6050590
Beskrivelse: Morten Nielsen 12/96

Beskrivelse

Sandbanke med enkelte små bevoksninger af marehalm og hjælme.

Karakteristik

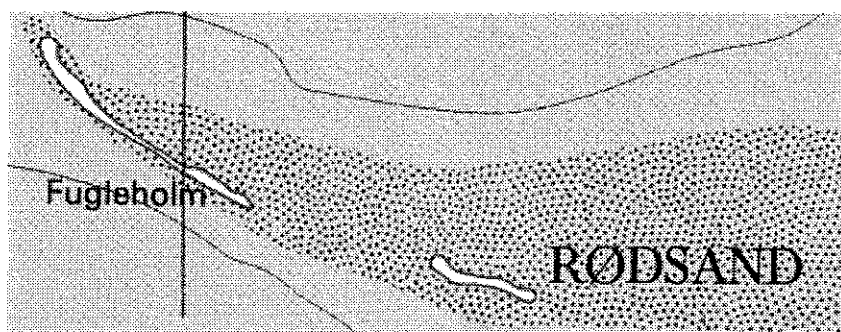
Stor sølvmågekoloni, klydekoloni.

Beskyttelser

Østlige del er sælreservat med adgangsforbud.

Optællere

Hans Lind.



Ynglefugle, antal par

	1980	1996
Ederfugl	10	38
Strandskade	5	7
Klyde	1	40
Stor Præstekrave		2
Stormmåge	10	15
Sølvmåge	60	555
Svartbag		6
Splitterne		
Havterne	40	20
Dværgterne	10	5



Storeager og Lilleager

Amt: Storstrøm
Kommune: Holeby
Lokalitetsnr: 355304
Lokalitetstype: Strandeng og -sump
Klassifikation: K2

Ejer:
Dækning: Y3
UTM E: 662210
UTM N: 6056170
Beskrivelse: Morten Nielsen 12/96

Beskrivelse

2 små flade øer, der tidligere har været afgræsset. På Storeager er der et par mindre strandsøer.

Karakteristik

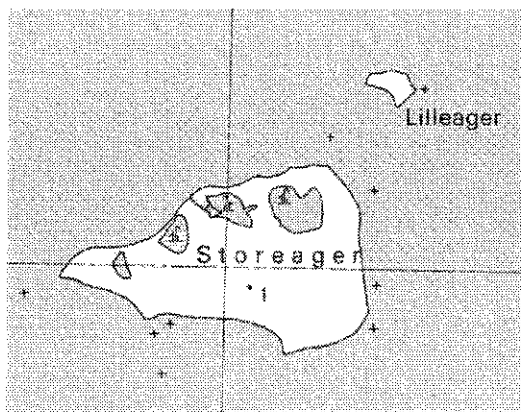
Ynglende knopsvane, ederfugl og sølvmåge.

Beskyttelser

Del af 1100 ha stor fredning. Adgangsforbud i yngletiden. EF-fuglebeskyttelsesområde nr. 83. Øerne ligger i vildtreservat med jagtforbud.

Optællere

Hans Lind.



Ynglefugle, antal par

	1970	1980	1993
Knopsvane	2	2	90
Grågås	9	5	4
Gravand	1		
Gråand	2	2	1
Spidsand	2	2	
Skeand	1	1	3
Ederfugl	1	18	80
Toppet Skallesluger	6		
Grønbenet Rørhøne	1		
Blishøne			3
Strandskade	2	3	4
Klyde	10	3	1
Stor Præstekrave		1	1
Vibe	2	1	3
Almindelig Ryle	2	1	
Brushane	1	1	
Rødben	18	4	3
Hættemåge	30	30	
Stormmåge	75	100	10
Sølvmåge	4	200	650
Svartbag			2
Fjordterne	40	35	
Havterne	50	20	36
Engpiber			2
Rørspurv			2



Hylleholm

Amt: Storstrøm
Kommune: Holeby
Lokalitetsnr: 355305
Lokalitetstype: Strandeng
Klassifikation: K3

Ejer:
Dækning: Y1
UTM E: 666350
UTM N: 6059200
Beskrivelse: Morten Nielsen 12/96

Beskrivelse

Lav, ubeboet ø med et ganske lille krat, enkelte gravede og naturlige vandhuller. Øen afgræsses ekstensivt af får.

Karakteristik

Ynglende ederfugl. Stort fald i antal af ynglende vadefugle.

Beskyttelser

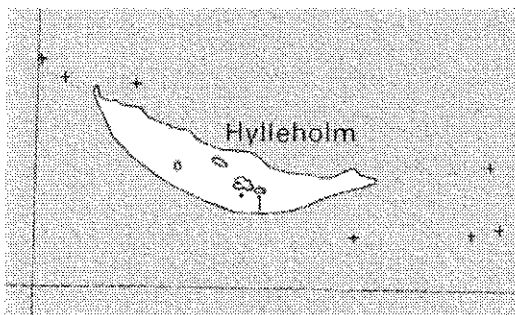
Adgangsforbud i yngletiden (Ø-reservat). EF-fuglebeskyttelsesområde nr. 83.

Beskyttelsesbehov

Rotter konstateret på øen i 1994.

Optællere

Hans Lind.



Tabel på næste side.



Hylleholm

Ynglefugle, antal par

	1970	1980	1990	1993	1994
Knopsvane	1		3	1	3
Grågås	16				
Gravand	1				
Knarand			1		
Gråand	1		1		3
Spidsand	2				
Skeand	2		1	2	2
Ederfugl		10	25	22	30
Toppet Skallesluger	5	1	2	1	3
Strandskade	3	2		2	2
Klyde	15				
Stor Præstekrave	2				
Vibe	1	1			
Almindelig Ryle	1				
Brushane	2				
Rødben	11	4		1	1
Hættemåge	200	500			
Stormmåge	1	50		1	1
Sildemåge	2				
Sølvmåge	35	15	120	146	200
Svartbag			1		3
Splitterne	2	190			
Fjordterne	40	20			
Havterne	100	8	1	3	3
Engpiber			3	2	2
Gråkrage					1



Torsø Strand og Krambes

Amt: Storstrøm
Kommune: Holeby
Lokalitetsnr: 355306
Lokalitetstype: Enge, strandsump
Klassifikation: V2

Ejer:
Dækning: Y2
UTM E: 662280
UTM N: 6057660
Beskrivelse: Morten Nielsen 12/96

Beskrivelse

Torsø Strand er et engområde med småsøer og røskov. Krambes er strandsump med vandhuller.

Karakteristik

Ynglende rørhøg. Tidligere flere par spidsænder.

Dækning

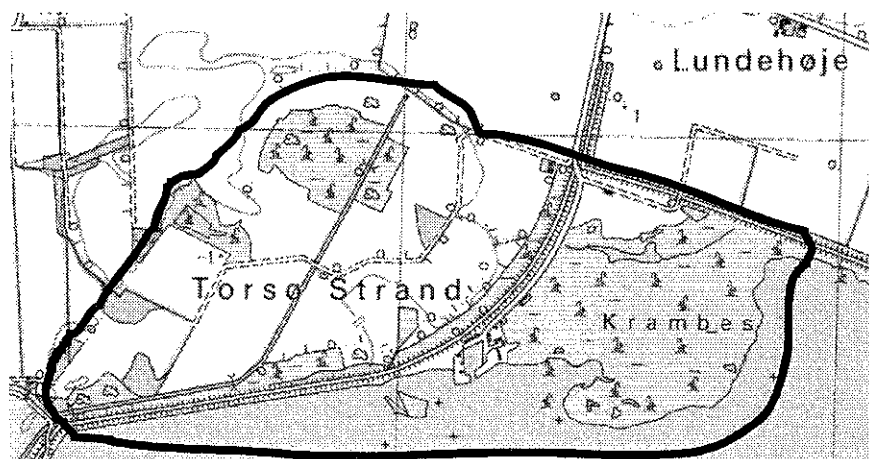
Optælling i 1995 er ikke dækkende.

Beskyttelser

Torsø Mose er omfattet af Saksfjedfredningen. Vildtreservat i Krambes og digegravene (del af større jagtfrit kerneområde).

Optællere

Uffe B. Nielsen.



Tabel på næste side.



Torsø Strand og Krambes

Ynglefugle, antal par

	1970	1980	1994	1995
Gravand			3	
Gråand	1		2	
Spidsand	1	4		
Atlingand	1			1
Skeand	1	1		
Taffeland			1	
Toppet Skallesluger			2	
Rørhøg		2	1	
Tårnfalk		2	1	
Blishøne			4	
Strandskade			2	
Vibe	1		3	
Dobbeltbekkasin	1			
Stor Kobbersneppe	2	1		
Rødben			1	
Hættemåge		1		
Fjordterne		20		
Engpiber			5	
Nattergal			4	2
Stenpikker			1	
Sivsanger			1	
Kærsanger			1	



Handermelle - Strognæs

Amt: Storstrøm
Kommune: Holeby
Lokalitetsnr: 355307
Lokalitetstype: Strandsump m.m.
Klassifikation: V1

Ejer:
Dækning: Y2
UTM E: 666350
UTM N: 6060380
Beskrivelse: Morten Nielsen 12/96

Beskrivelse

Strandsumpe. Digegrav med åben vandflade og rørskov.

Karakteristik

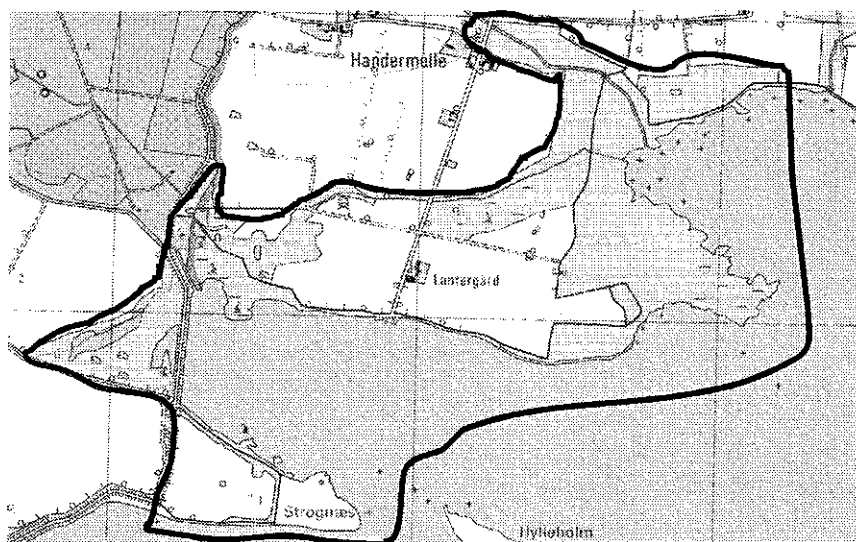
Ynglende rørdrum, grågås, knarand og rørhøg.
Nedgang i antallet af vadefugle.

Rekreativ udnyttelse

Jagt.

Optællere

Kurt Stoltze, Uffe B. Nielsen.



Tabel på næste side.



Handermelle - Strognæs

Ynglefugle, antal par

	1970	1980	1994
Gråstrubet Lappedykker			2
Rørdrum			1-2
Knopsvane			2
Grågås			5
Gravand		4	2
Knarand			1
Krikand	1		
Gråand		7	10
Spidsand	1	2	
Atlingand	1		
Skeand	1	4	1
Toppet Skallesluger		5	2
Rørhøg	1	1	1
Vandrikse			2
Blishøne			10
Strandskade	1	8	0-6
Klyde	1	6	
Stor Præstekrave	1	12	0-2
Vibe	1	25	10
Almindelig Ryle	1		
Brushane	1		
Dobbeltbekkasin	1		
Stor Kobbersneppe	2	1-2	
Rødben	1	15	6-10
Engpiber			10
Græshoppesanger			0-1
Sivsanger			1
Kærsanger			1-2
Skægmejse			2



Arealer v. Errindlev Havn

Amt: Storstrøm
Kommune: Holeby
Lokalitetsnr: 355308
Lokalitetstype: Eng
Klassifikation: K4

Ejer:
Dækning: Y3
UTM E: 664540
UTM N: 6058860
Beskrivelse: Morten Nielsen 12/96

Beskrivelse

Eng og strandenge og småsøer med rørskov.

Rekreativ udnyttelse

Jagt.

Karakteristik

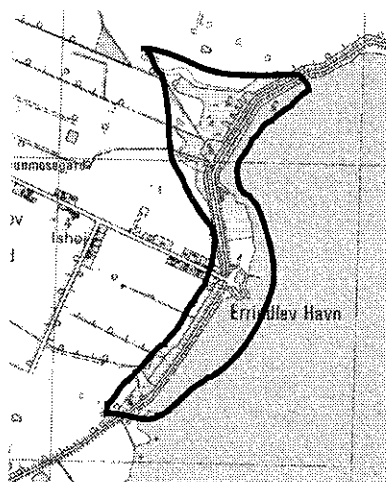
Ynglende skægmejse. Rastende ænder

Optællere

Uffe B. Nielsen.

Beskyttelser

EF-fuglebeskyttelsesområde nr. 83.



Ynglefugle, antal par

	1994
Gråstrubet Lappedykker	1
Gråand	1
Blishøne	2
Stor Præstekrave	1
Vibe	4
Rødben	2
Engpiber	1
Skægmejse	2



Fuglse Mose

Amt: Storstrøm
Kommune: Holeby
Lokalitetsnr: 355701
Lokalitetstype: Mose
Klassifikation: V2

Ejer: Privat
Dækning: Y2
UTM E: 663270
UTM N: 6067170
Beskrivelse: Morten Nielsen 12/96

Beskrivelse

Delvis tilgroet mose med tørvegrave og afgræssede enge.

Karakteristik

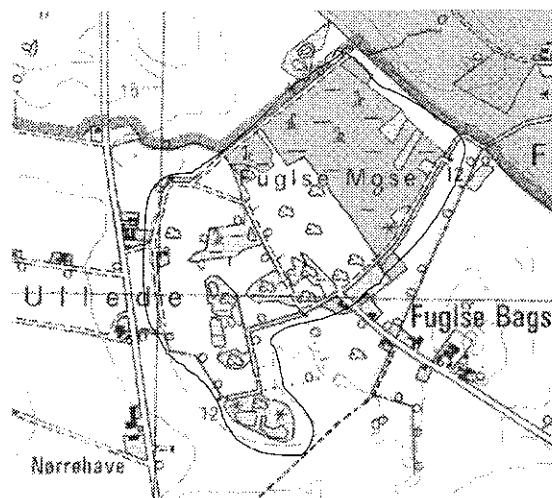
Ynglende rørhøg og grågås.

Beskyttelser

EF-fuglebeskyttelsesområde nr. 87.

Optællere

Uffe B. Nielsen.



Ynglefugle, antal par

	1995
Grågås	7
Gråand	2
Rørhøg	1
Blishøne	1
Vibe	5
Sjagger	1



Gammellung

Amt: Vestsjælland
Kommune: Haslev
Lokalitetsnr: 313017
Lokalitetstype: Mose
Klassifikation: V2

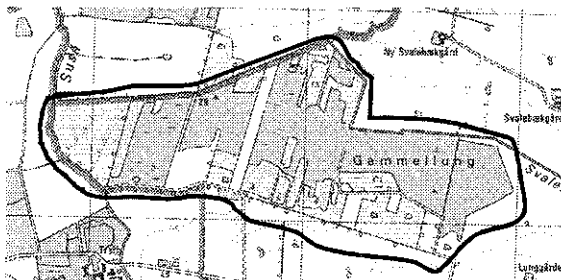
Ejer:
Dækning: Y2
UTM E: 680980
UTM N: 6133370
Beskrivelse: Morten Nielsen 12/96

Beskrivelse

Tilgroet mose med krat og sump. Tørvegrave med åbent vand og rørsump og partier med fugtig eng.

Karakteristik

Ynglende rørhøg. Stor bestand af grågås. Gråand, grønbenet rørhøne og blishøne yngler også, men er ikke optalt.



Dækning

Kun vand- og rovfugle er registreret.

Optællere

Hans Erik Jørgensen

Ynglefugle, antal par

	1993	1994	1995
Grågås	8	8	12
Rørhøg	1	2	1
Musvåge	1	2	1
Tårnfalk	1	1	1



Holmegaards Mose

Amt: Storstrøm
Kommune: Holmegård
Lokalitetsnr: 357102
Lokalitetstype: Mose
Klassifikation: V1, R1

Ejer:
Dækning: Y1, R1
UTM E: 679200
UTM N: 6131500
Beskrivelse: Morten Nielsen 12/96

Beskrivelse

Meget stort eng-moseområde med mange åbne vandflader efter tørvegravning; de fleste også med en del røsump. Den øvrige del af mosen er stærkt tilgroet, særlig med birk. Et parti med højmose i den vestlige del er ryddet for opvækst.

Karakteristik

Stor hættemågekoloni, stor bestand af grågås. De fleste arter er gået tilbage gennem de sidste 10-15 år. Vigtig rasteplass for sædgås.

Dækning

Optællinger fra 1970 omfatter også Kroglyng, Porsmose og Gammellung. Optællinger fra 1980 omfatter også Porsmose. Optællingerne 1993-95 omfatter kun vandfugle. Rastefugle er ikke optalt systematisk.

Beskyttelser

EF-fuglebeskyttelsesområde nr. 91. De centrale del af Holmegårds Mose er fredet.

Rekreativ udnyttelse

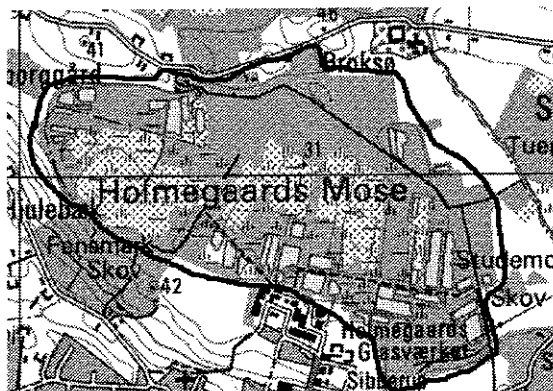
Intensiv jagt med store udsætninger.

Ekskursionsmål

Adgang via stier og veje i området.

Optællere

Hans Erik Jørgensen



Tabel på næste side.



Holmegaards Mose

Ynglefugle, antal par

	1970	1980	1993	1994	1995
Lille Lappedykker		10		1	1
Toppet Lappedykker	1	2	1	1	
Gråstrubet Lappedykker	15	20	6	6	1
Sorthalset Lappedykker	2	4			
Knopsvane	4	10	3	3	3
Grågå	3	40	56	40	55
Gravand		3	3	1	
Knarand		1			
Krikand	2	20	5	3	1
Gråand	4	75			
Atlingand	3	2			
Skeand	5	5	1		
Taffeland	4	10	1	1	
Troidand	10	20	8	8	10
Hvepsevåge		2			
Rørhøg	1	3	5	4	7
Duehøg		2			
Spurvehøg	1	4			
Musvåge	4	5			
Tårnfalk	1	4			
Vandrikse	4	10		6	
Grønbenet Rørhøne	10	30			
Blishøne	2	200	52	20	24
Strandskade		5			
Lille Præstekrave		3			
Dobbeltbekkasin	10	50			
Skovsneppe	1	7			
Stor Kobbersneppe		1			
Stor Regnspove		2			
Rødben		10			
Hættemåge	2000	2000	2100	2500	2000
Huldue		5			
Skovhornugle		5			
Vendehals		1			
Lille Flagspætte		2			
Nattergal	12				
Græshoppesanger		2			
Kærsanger	2				
Drosselrørsanger		1			
Rødrygget Tornskade		2			
Kernebider		5			



Holmegaards Mose

Rastefugle, årsmaksimum

	1980	1983	1988	1994
Pibesvane	41			45
Sangsvane	330	330	150	130
Sædgås	2200	2200	3500	2550
Blisgås	60			
Grågås	30	600	170	525
Canadagås	220		450	100
Gravand	1			0
Pibeand	600			1300
Knarand	0			
Krikand	20	2000	500	450
Gråand	75			
Spidsand	400			130
Havørn			2	
Rørhøg	1			
Blå Kærhøg	5		5	8
Kongeørn	1			
Fiskeørn	2			
Vandrefalk			1	2
Blishøne	200			
Vibe	3500			
Brushane			85	
Hvidklire			200	
Tinksmed			200	



Porsmose

Amt: Storstrøm
Kommune: Holmegård og Haslev
Lokalitetsnr: 357103
Lokalitetstype: Eng, sø
Klassifikation: V2, R1

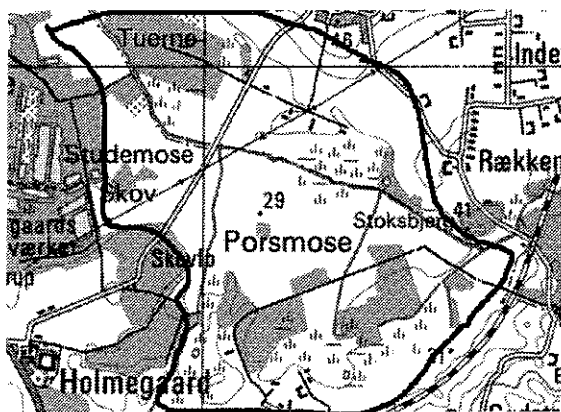
Ejer: Privat
Dækning: Y2, R1
UTM E: 682730
UTM N: 6130000
Beskrivelse: Morten Nielsen 12/96

Beskrivelse

Store lavtliggende partier omkring Susåen. Størstedelen af Porsmose er afgræssede enge. I de vestlige dele er der dyrkede marker, hvoraf en del har ligget brak de senere år. I Broksøområdet er der årligt store vinter- og forårsoversvømmelser. I Gødstrup Enghaves østlige del dannes i nogle vintre (bl.a. i 1994 og 95) en lavvandet sø på op til 50 ha, der forsøges bortpumpet i løbet af foråret.

Karakteristik

Ynglefugletallet er helt afhængigt af søens opståen, derfor forskellen fra 1993 til 94 og 95. I de bedste år yngler et stort antal lappedykkere og grågæs og et meget stort antal skeænder, blishøns og viber. Vigtig rasteplads for sædgås.



Dækning

Vadefugle kun optalt i 1994. Gråand yngler årligt, men er ikke optalt.

Beskyttelser

EF-fuglebeskyttelsesområde nr. 91.

Beskyttelsesbehov

Søen bør ikke bortpumpes før eller i fuglenes yngletid.

Optællere

Hans Erik Jørgensen.

Rastefugle, årligt maksimum

	1993	1994	1995
Pibesvane		46	44
Sangsvane	69	130	232
Sædgås	2050	2560	2500
Blisgås			25
Grågås		120	530
Canadagås		40	112
Pibeand		680	1330
Krikand	125	440	35
Gråand	550	865	2400
Spidsand		162	102
Skeand		10	
Taffeland		200	40
Troldand		110	150
Blishøne		85	330

Ynglefugletabel på næste side.



Porsmose

Ynglefugle, antal par

	1993	1994	1995
Lille Lappedykker		1	1
Toppet Lappedykker		2	
Gråstrubet Lappedykker		19	9
Sorthalset Lappedykker		1	
Knopsvane		1	1
Grågås	4	29	30
Gravand		3	6
Krikand		8	1
Atlingand		4	
Skeand		9	8
Taffeland		5	
Troldand		5	
Rørhøg	3	2	1
Blishøne		25	50
Strandskade	-	2	
Vibe		96	
Dobbeltbekkasin		10	
Rødben		12	
Hættemåge		35	



Reventlowsparken og Pederstrup Sø

Amt: Storstrøm
Kommune: Højreby
Lokalitetsnr: 359002
Lokalitetstype: Sø, park
Klassifikation: V1, S2

Ejer: Privat
Dækning: Y2
UTM E: 645300
UTM N: 6085770
Beskrivelse: Michael Thelander 12/96

Beskrivelse

Park med spredte ældre træer. Lavvandet sø omkranset af rørskov. I den sydlige del større rørskovsområde.

Karakteristik

Ynglende rørhøg, skægmejse og vandrikse. Enkelte år korttået træløber.

Dækning

Ikke optælling i 1980.

Beskyttelser

Dele af lokaliteten er fredet.

Erhvervsudnyttelse

Rørhøst.

Rekreativ udnyttelse

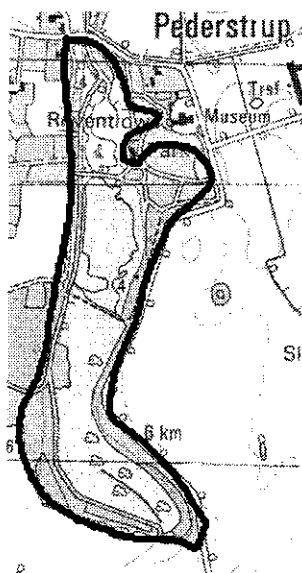
Færdsel i parken og på anlagte stier.

Ekskursionsmål

Velegnet til ekskursioner.

Optællere

Michael Thelander.



Ynglefugle, antal par

	1980	1995
Toppet Lappedykker		1
Gråstrubet Lappedykker		2
Knopsvane		1
Gravand		1
Gråand		7
Rørhøg	1	2
Vandrikse		2
Blishøne		10
Skægmejse		1



Vesterborg Sø og Teofelis Skov

Amt: Storstrøm
Kommune: Højreby
Lokalitetsnr: 359003
Lokalitetstype: Sø, skov, overdrev
Klassifikation: V1

Ejer: Privat
Dækning: Y2
UTM E: 645920
UTM N: 6082400
Beskrivelse: Michael Thelander 12/96

Beskrivelse

Lavvandet, næringsrig sø med tagrørsbræmme, kreaturafgræsning på eng i den nordlige del. Pile- og ellekrat

Karakteristik

Ynglende rørdrum, rørhøg, grågås og fjordterne.

Dækning

Teofelisskov er ikke optalt.

Rekreativ udnyttelse

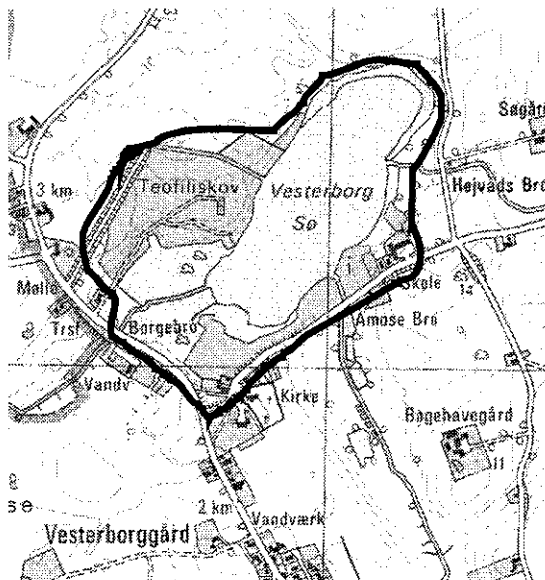
Fiskeri, jagt.

Ekskursionsmål

Velegnet til ekskursioner. Overblik over søen fra de omkringliggende veje.

Optællere

Lars Munk.



Ynglefugle, antal par

	1980	1995
Toppet Lappedykker	3	8
Rørdrum		1
Knopsvane	3	1
Grågås	10	7
Gravand		1
Krikand		2
Gråand	4	7
Skeand	1	2
Taffeland	1	1
Troldand		2
Rørhøg	1	1
Musvåge		1
Vandrikse		1
Grønbenet Rørhøne		7
Blishøne		10
Strandskade		1
Vibe		1
Dobbeltbekkasin	1	
Fjordterne		2
Engpiber		2
Nattergal		4
Kærsanger		1
Råge	30	



Halsted Kloster

Amt: Storstrøm
Kommune: Højreby
Lokalitetsnr: 359004
Lokalitetstype: Skov
Klassifikation: S2

Ejer: Privat
Dækning: Y3
UTM E: 644470
UTM N: 6080690
Beskrivelse: Michael Thelander 12/96

Beskrivelse

Løv- og nåleskov med mange ældre løvtræer.
Afgræsset eng.

Karakteristik

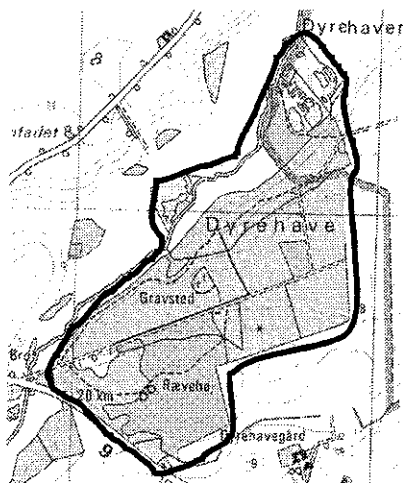
Ynglende korttået træløber.

Dækning

Kun korttået træløber er optalt.

Optællere

Poul Szyska.



Ynglefugle, antal par

	1993
Korttået Træløber	1



Tærø

Amt: Storstrøm
Kommune: Langebæk
Lokalitetsnr: 361102
Lokalitetstype: Marker, strandeng
Klassifikation:

Ejer:
Dækning:
UTM E: 697300
UTM N: 6094100
Beskrivelse: Morten Nielsen 12/96

Beskrivelse

Beboet, dyrket ø med eng og småskove.

Dækning

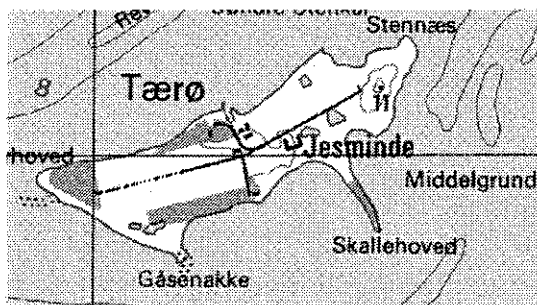
Ingen optælling 1993-1996.

Karakteristik

Fiskehejrekoloni.

Beskyttelser

De udyrkede områder mod øst og vest er omfattet af EF-fuglebeskyttelsesområde nr. 84.



Ynglefugle, antal par

	1970	1980
Fiskehejre	14	24
Grågås	4	4
Gravand	1	
Toppet Skallesluger	1	
Tårnfalk	2	
Strandskade	1	
Klyde	4	4
Vibe	1	1
Almindelig Ryle	2	2
Rødben	2	1
Hættemåge	175	
Sølvmåge	1	



Lilleø

Amt: Storstrøm
Kommune: Langebæk
Lokalitetsnr: 361103
Lokalitetstype:
Klassifikation:

Ejer:
Dækning:
UTM E: 695100
UTM N: 6094000
Beskrivelse: Morten Nielsen 12/96

Beskrivelse

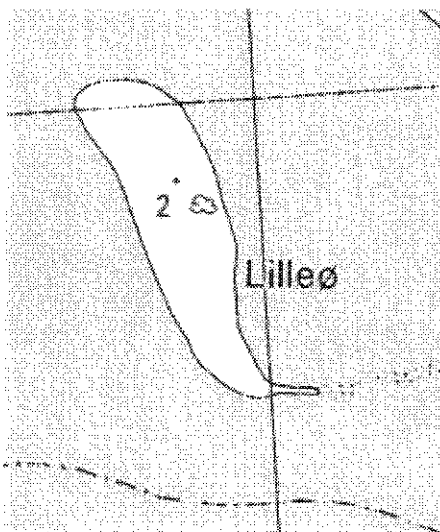
Ubeboet holm.

Beskyttelser

EF-fuglebeskyttelsesområde nr. 84.

Dækning

Ingen optælling 1993-1996.



Ynglefugle, antal par

	1970	1980
Strandskade	4	4
Stormmåge	15	15
Sølvmåge	400	400
Havterne	6	6



Sørup Mose

Amt: Storstrøm
Kommune: Maribo
Lokalitetsnr: 363002
Lokalitetstype: Mose
Klassifikation: V3

Ejer:
Dækning: Y2
UTM E: 654400
UTM N: 6077940
Beskrivelse: Morten Nielsen 12/96

Beskrivelse

Tørvemose under tilgroning. Mosens midterste del er mest tilgroet. Ellesump. Engene i tilknytning til de to største vandflader er afgræsset. Små arealer er tilplantet med gran (juletræer)

Karakteristik

Ynglende sumpfugle, bl.a. rørhøg.

Dækning

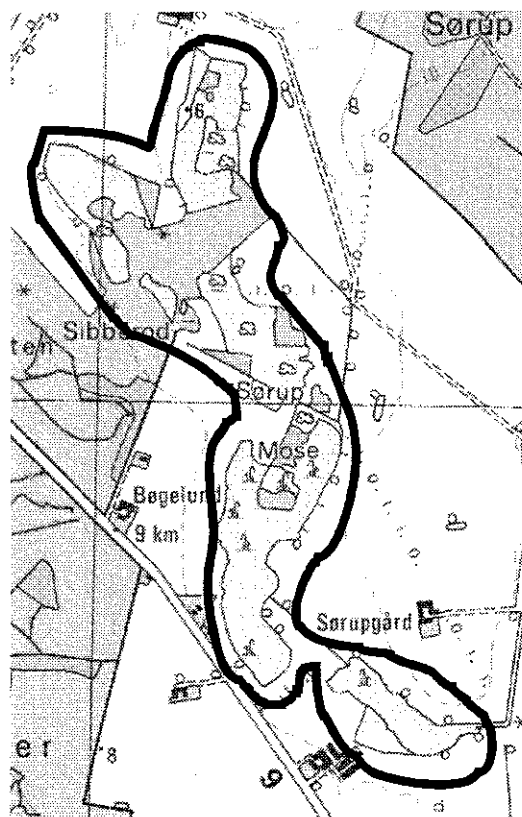
Ikke optælling i 1980.

Rekreativ udnyttelse

Jagt, fiskeri.

Optællere

Carsten Drejer.



Ynglefugle, antal par

	1970	1980	1993
Toppet Lappedykker	1		
Gråstrubet Lappedykker	4		2
Knopsvane	1	1	3
Grågås			1
Gravand			2
Knarand	1		
Gråand	1		
Atlingand	1		
Taffeland	1	1	
Rørhøg	1		1
Spurvehøg			1
Musvåge			1
Fasan			8
Grønbenet Rørhøne		1	2
Blishøne	1	1	10
Vibe			3
Skovsneppe			1
Hættemåge		1	
Sortterne	4		
Nattergal			4
Bynkefugl			2
Sivsanger			1
Kærsanger			2
Rørsanger			10



Østofte Fællesmose

Amt: Storstrøm
Kommune: Maribo
Lokalitetsnr: 363003
Lokalitetstype: Mose
Klassifikation: V3

Ejer:
Dækning: Y2
UTM E: 654670
UTM N: 6076070
Beskrivelse: Morten Nielsen 12/96

Beskrivelse

Tørvemose under tilgroning. Området er en blanding af små åbne vandflader, tagrør og klat. Flere arealer er tilplantet med gran.

Karakteristik

Indtil 1991 yngede sortterne i mosen som det sidste sted på Lolland-Falster. Pungmejsje hørt i 1992.

Dækning

Tidligere dækning mangelfuld.

Rekreativ udnyttelse

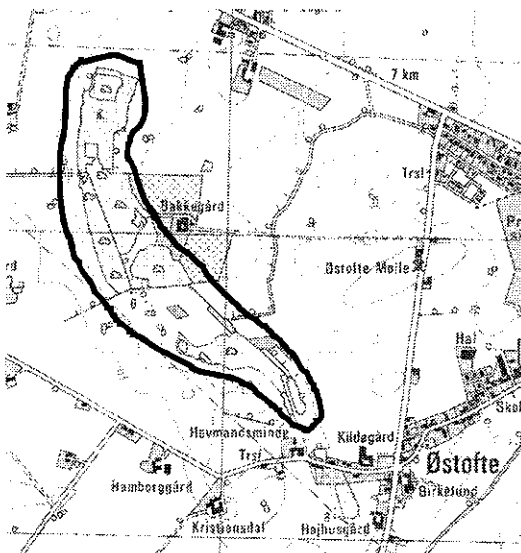
Intensiv udnyttelse til jagt: Huggede stier gennem rørskov, oprensninger, anlæg af andehuller, fodring, udlæg af rottegift.

Beskyttelsesbehov

Visse jagtfremmende foranstaltninger er muligvis i modstrid med Naturbeskyttelseslovens §3.

Optællere

Carsten Drejer.



Ynglefugle, antal par

	1980	1993
Gråstrubet Lappedykker		1
Knopsvane		2
Grågås		3
Gravand		2
Gråand		4
Rørhøg	1	1
Musvåge		1
Grønbenet Rørhøne		2
Blishøne		10
Strandskade		1
Vibe		3
Gøg		1
Stor Flagspætte		1
Nattergal		4
Bynkefugl		3
Stenpikker		1



Knuthenborg Park

Amt: Storstrøm
Kommune: Maribo
Lokalitetsnr: 363004
Lokalitetstype: Park
Klassifikation: S2

Ejer:
Dækning: Y3
UTM E: 660790
UTM N: 6078300
Beskrivelse: Morten Nielsen 12/96

Beskrivelse

Stor herregårdspark, nu drevet som kommerciel dyrepark med mange gamle træer og åbne skovenge.

Karakteristik

Gode betingelser for hulrugende fugle, bl.a. træløber og huldue.

Dækning

Ynglefugle, herunder rovfuglene, er mangelfuldt optalt.

Erhvervsudnyttelse

Safaripark.

Rekreativ udnyttelse

Safaripark.

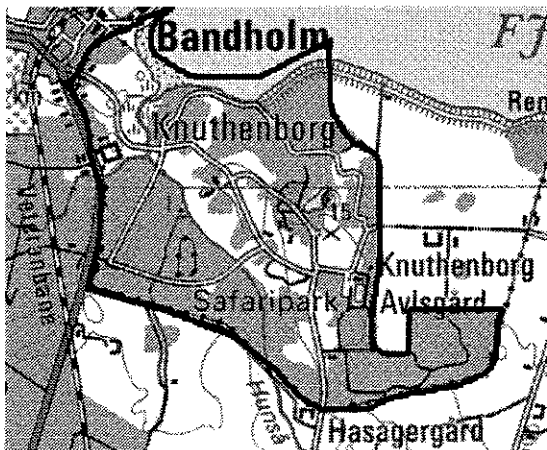
Ekskursionsmål

Safaripark.

Optællere

Uffe B. Nielsen

Ynglefugle, antal par



	1980	1994
Fiskehejre	31	
Knopsvane		1
Gravand		2
Gråand		3
Hvepsevåge		1
Duehøg		1
Musvåge		2
Tårnfalk		1
Grønbenet Rørhøne		1
Blishøne		3
Vibe		1
Huldue		2
Stor Flagspætte		1
Rødstjert		2
Grå Fluesnapper		1
Broget Fluesnapper		1
Spætmejse		3
Træløber		10
Korttået Træløber		3
Allike		4
Stillits		1
Dompap		1
Kernebidder		2



Galleмосe og Kyllingeeng

Amt: Storstrøm
Kommune: Maribo
Lokalitetsnr: 363005
Lokalitetstype: Mose, Sø
Klassifikation: V4

Ejer: Private lodsejere
Dækning: Y3
UTM E: 648100
UTM N: 6080030
Beskrivelse: Michael Thelander 12/96

Beskrivelse

Lokaliteterne er adskilt af landevej. Gallemosen er en sø med bevoksning omkring søen. Kyllingeeng består af en mindre sø, afgrænsset eng og kratbevoksning.

Karakteristik

Ynglende toppet og gråstrubet lappedykker.

Erhvervsudnyttelse

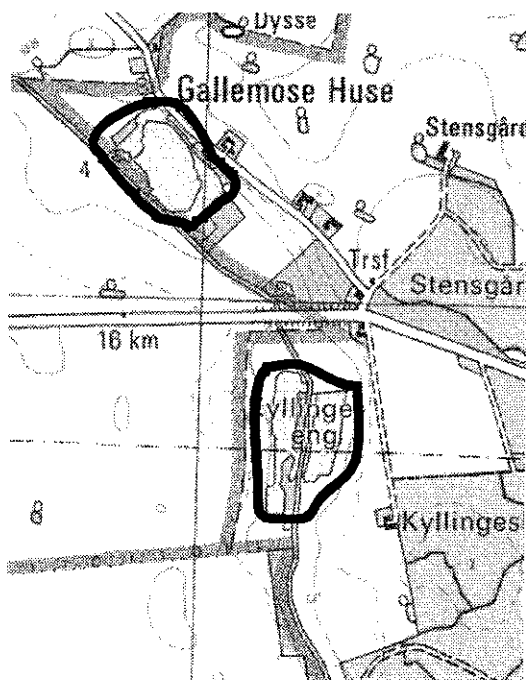
Afgræsning.

Ekskursionsmål

Velegnet til ekskursioner. Kan overskues fra offentlig vej.

Optællere

Michael Thelander.



Ynglefugle, antal par

	1995
Toppet Lappedykker	1
Gråstrubet Lappedykker	1
Knopsvane	1
Gravand	1
Gråand	3
Blishøne	2



Keldervig

Amt: Storstrøm
Kommune: Maribo
Lokalitetsnr: 363006
Lokalitetstype: Eng
Klassifikation: V3

Ejer:
Dækning: Y4
UTM E: 654860
UTM N: 6082700
Beskrivelse: Morten Nielsen 12/96

Beskrivelse

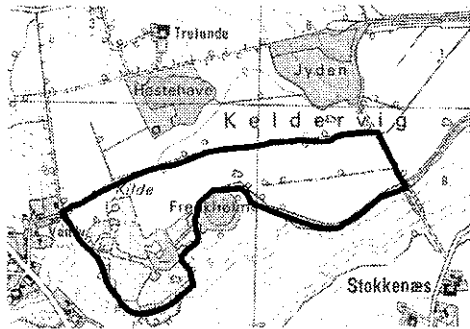
Delvist opdyrkede engarealer blandet med småsøer med åbent vand, rørskov og krat.

Rekreativ udnyttelse

Jagt og lidt lystfiskeri.

Optællere

Uffe B. Nielsen.



Ynglefugle, antal par

	1994
Toppet Lappedykker	1
Gråstr. Lappedykker	1
Knopsvane	1
Gråand	6
Tårnfalk	1
Blishøne	1
Vibe	5
Nattergal	1
Kærsanger	1
Spætmejse	1
Stillits	1



Moser v. Øster Skørringe

Amt: Storstrøm
Kommune: Maribo
Lokalitetsnr: 363008
Lokalitetstype: Mose
Klassifikation: V2

Ejer:
Dækning: Y2
UTM E: 655830
UTM N: 6069770
Beskrivelse: Morten Nielsen 12/96

Beskrivelse

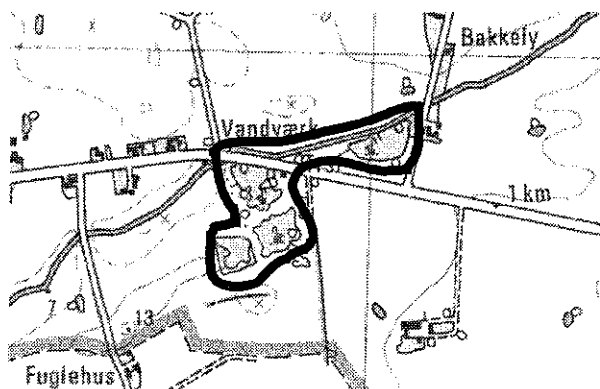
4 små søer med rørskov og lidt eng.

Optællere

Uffe B. Nielsen.

Karakteristik

Ynglende gråstrubet lappedykker. Visse år rørhøg.



Ynglefugle, antal par

	1994	1995
Gråstrubet Lappedykker	2	2
Rørhøg		1
Grønbenet Rørhøne	1	
Blishøne	2	
Vibe	1	



Mose v. Skifterne

Amt: Storstrøm
Kommune: Maribo
Lokalitetsnr: 363009
Lokalitetstype: Mose
Klassifikation: V4

Ejer:
Dækning: Y2
UTM E: 658070
UTM N: 6082346
Beskrivelse: Morten Nielsen 12/96

Beskrivelse

Mose med rørskov og lille tilstødende eng.

Karakteristik

Ynglende knarand og lille lappedykker.

Beskyttelser

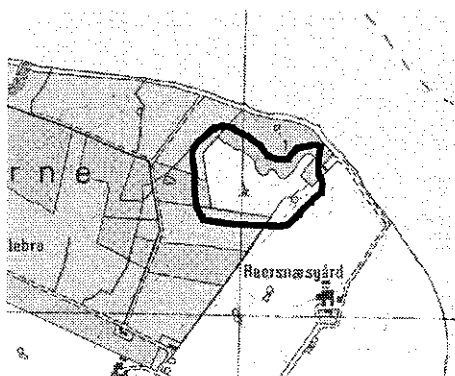
EF-fuglebeskyttelsesområde nr. 85.

Rekreativ udnyttelse

Intensiv jagt.

Optællere

Uffe B. Nielsen.



Ynglefugle, antal par

	1995
Lille Lappedykker	2
Knarand	1
Gråand	1
Agerhøne	1
Grønbenet Rørhøne	1
Blishøne	2
Vibe	3



Revshale Mose

Amt: Storstrøm
Kommune: Maribo
Lokalitetsnr: 363015
Lokalitetstype: Mose
Klassifikation: V3

Ejer:
Dækning: Y3
UTM E: 661950
UTM N: 6072360
Beskrivelse: Morten Nielsen 12/96

Beskrivelse

Bynært naturområde bestående af 2 større søer med rørskov samt en del mindre vandhuller. Veludviklet ellesump med stor bestand af kongebugne.

Karakteristik

Ynglende grågås og taffeland

Beskyttelser

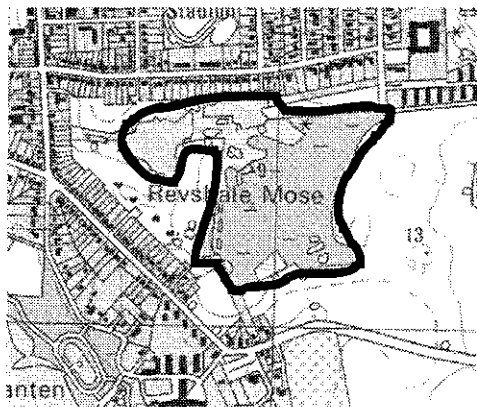
EF-fuglebeskyttelsesområde nr. 87.

Rekreativ udnyttelse

En del færdsel. Lystfiskeri.

Optællere

Uffe B. Nielsen.



Ynglefugle, antal par

	1996
Lille Lappedykker	1
Grågås	3
Gråand	4
Taffeland	2
Spurvehøg	1
Grønbenet Rørhøne	1
Blishøne	6
Lille Flagspætte	1
Nattergal	4
Kærsanger	1
Dompap	1



Askø og Lilleø

Amt: Storstrøm
Kommune: Maribo
Lokalitetsnr: 363501
Lokalitetstype: Marker m.m.
Klassifikation:

Ejer: Privat
Dækning: Y4
UTM E: 659970
UTM N: 6086450
Beskrivelse: Morten Nielsen 12/96

Beskrivelse

Dykede øer forbundet med dæmning. Kun få og små moser og strandenge.

Karakteristik

Kun få ynglende kystfugle, dog mange gul vipstjert.

Dækning

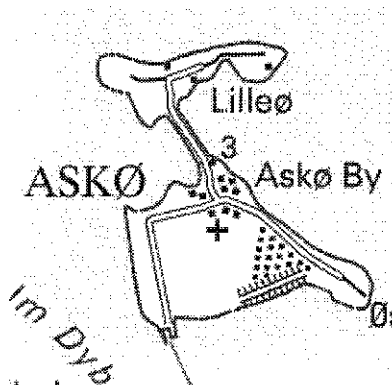
Optalt ved få besøg et enkelt år

Beskyttelser

EF-fuglebeskyttelsesområde nr. 85.

Optællere

Uffe B. Nielsen.



Ynglefugle, antal par

	1980	1995
Knopsvane	1	1
Tårnfalk		1
Grønbenet Rørhøne		2
Blishøne		1
Klyde	1	
Stor Præstekrave		3
Vibe		1
Rødben		1
Hættemåge	1	
Stormmåge	25	
Sølvmåge	1	
Havterne	25	
Dværgterne	1	
Engpiber		5
Gul Vipstjert		7



Lindholm

Amt: Storstrøm
Kommune: Maribo
Lokalitetsnr: 363502
Lokalitetstype: Strandeng, skov
Klassifikation:

Ejer: Privat
Dækning:
UTM E: 657215
UTM N: 6084630
Beskrivelse: Morten Nielsen 12/96

Beskrivelse

Ø med afgræsset strandeng samt skov.

Beskyttelser

EF-fuglebeskyttelsesområde nr. 85.

Karakteristik

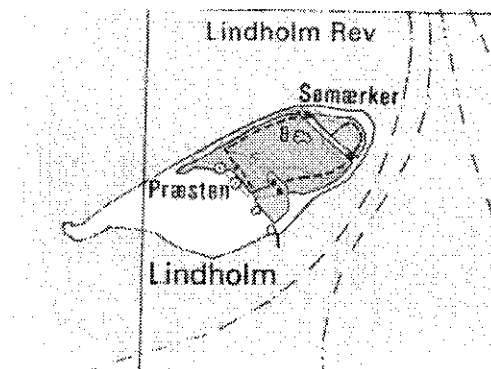
Havternekoloni.

Optællere

Poul Hentik Harritz og Morten Nielsen.

Dækning

Der foreligger ikke nyere optællinger.



Ynglefugle, antal par

	1970	1980	1983	1986
Knopsvane			6	24
Gravand	15	15	1	10
Gråand	1	1		2
Ederfugl			1	5
Toppet Skallesluger	20	20	1	15
Strandskade			2	9
Vibe				3
Hættemåge				10
Stormmåge	200	200	150	250
Sølvmåge			1	
Havterne			6	35



Havneø

Amt: Storstrøm
Kommune: Maribo
Lokalitetsnr: 363503
Lokalitetstype: Skov
Klassifikation: S1

Ejer:
Dækning: Y4
UTM E: 660350
UTM N: 6080130
Beskrivelse: Morten Nielsen 12/96

Beskrivelse

Skovbevokset ø.

Karakteristik

Ynglende fiskehejre, 72 par i 1991.

Beskyttelser


EF-fuglebeskyttelsesområde nr. 85.

Dækning

Ingen optælling 1993-1996.

Optællere

Hans Erik Jørgensen.





Maribosøerne

Amt: Storstrøm
Kommune: Maribo
Lokalitetsnr: 363700
Lokalitetstype: Sø
Klassifikation: R1

Ejer:
Dækning: Y1, R1
UTM E: 633500
UTM N: 6071000
Beskrivelse: Morten Nielsen 12/96

Beskrivelse

Stort søområde afvekslende med skove og herregårdsmarker.

Karakteristik

Meget vigtigt område for både rastende og ynglende fugle

Dækning

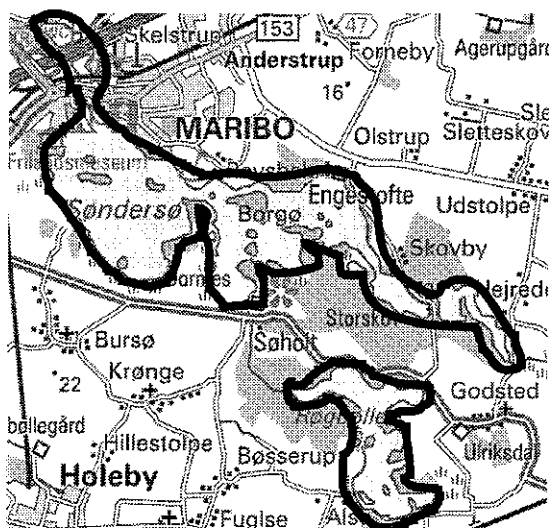
Ynglefugle er optalt for hver sø, se lokalitetnummer 363701-363704. Områdets rastefugle er optalt under ét, da fuglene bruger hele området.

Beskyttelser

EF-fuglebeskyttelsesområde nr. 87. De tre sydligste søer og deres omgivelser er fredet.

Optællere

Storstrøms Amt, Danmarks
Miljøundersøgelser



Tabel på næste side.



Maribosøerne

Rastefugle, årsmaksimum

	1970	1994	1995
Lille Lappedykker		2	5
Toppet Lappedykker	40	515	276
Skarv		1319	19
Fiskehejre	15	69	45
Knopsvane	2	98	79
Pibesvane		5	
Sangsvane		11	26
Sædgås	1	11	65
Blisgås	1	91	105
Grågås	30	6700	6675
Canadagås		532	45
Bramgås		30	30
Pibeand	1	317	253
Knarand	4	196	328
Krikand	100	257	180
Gråand	25	1270	1245
Spidsand	1	8	2
Skeand	1	316	130
Taffeland	12	15765	12555
Troldand	12000	23045	17650
Hvinand	1	52	13
Lille Skallesluger	100	171	156
Stor Skallesluger	500	421	1140
Rød Glente			2
Havørn	1		1
Fiskeørn			2
Vandrefalk			1
Blishøne	250	6320	4295
Hættemåge	200		



Nørresø

Amt: Storstrøm
Kommune: Maribo
Lokalitetsnr: 363701
Lokalitetstype: Sø
Klassifikation: V1

Ejer:
Dækning: Y1, R1
UTM E: 660160
UTM N: 6073800
Beskrivelse: Morten Nielsen 12/96

Beskrivelse

Sø omgivet af by, marker og skov. Motorvej er ført tværs gennem området.

Karakteristik

Ynglende rørdrum og stor bestand af grågås.

Dækning

Rastefugle er beskrevet på lokalitet nr 363700, Maribosøerne.

Beskyttelser

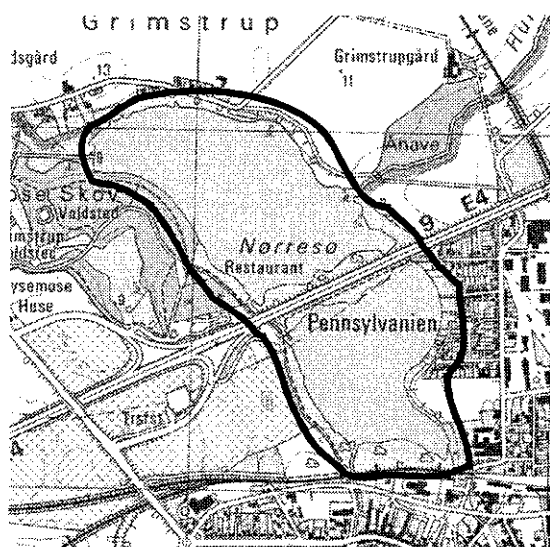
EF-fuglebeskyttelsesområde nr. 87.

Rekreativ udnyttelse

Lystfiskeri, sejlads.

Optællere

Storstrøms Amt, Danmarks
Miljøundersøgelser, Søren Haugaard, Uffe B.
Nielsen.



Tabel på næste side.



Nørresø

Ynglefugle, antal par

	1980	1993	1994	1995
Toppet Lappedykker	24	19	10	23
Rørdrum			1	2
Knopsvane	1			
Grågås	10	19	25	30
Gravand			1	3
Gråand	5			
Skeand				1
Taffeland	5	3	3	6
Troldand				1
Røthøg		1	1	2
Blishøne		9		13



Søndersø

Amt: Storstrøm
Kommune: Maribo
Lokalitetsnr: 363702
Lokalitetstype: Sø
Klassifikation: V1

Ejer:
Dækning: Y2, R1
UTM E: 662870
UTM N: 6070540
Beskrivelse: Morten Nielsen 12/96

Beskrivelse

Meget stor lavvandet sø (852 ha) med mange øer, næs og vige, omgivet af skove og herregårdsmarker. Vandkvaliteten er ringe.

Karakteristik

Meget vigtig yngleplads for skarv, rørdrum, toppet lappedykker, grågås, svømmeænder og rørhøg.

Dækning

Gråand og vadefugle er ikke optalt. Rastefugle er beskrevet under lokalitet nr. 363700, Maribosøerne.

Beskyttelser

EF-fuglebeskyttelsesområde nr. 87. Søen og dens omgivelser er fredet. Frivillig sejladsaftale mellem organiserede brugere, DN og amtet.

Rekreativ udnyttelse

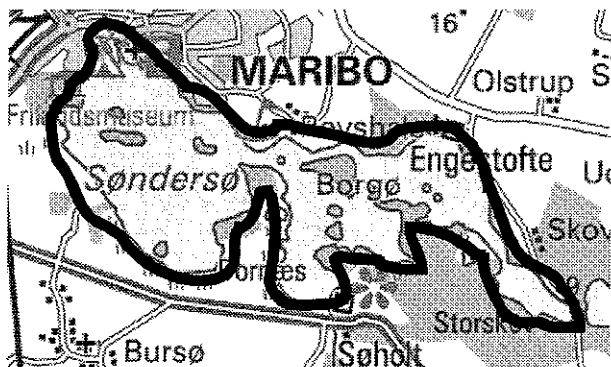
Lystfiskeri, jagt sejlads med kano, kajak m.m., bl.a. 2.000 m bane til regattaer.

Ekskursionsmål

Søen kan overskues fra offentlig vej og fra skovene. Fugletårn i vestlige del.

Optællere

Storstrøms Amt, Danmarks Miljøundersøgelser, Søren Haugaard, Uffe B. Nielsen.



Tabel på næste side.



Søndersø

Ynglefugle, antal par

	1980	1993	1994	1995
Lille Lappedykker				1
Toppet Lappedykker	74	95	80	142
Gråstrubet Lappedykker	1			
Skarv		2185	2034	2250
Rørdrum		7	11	21
Fiskehejre	14	184	218	271
Knopsvane	6	5	8	10
Grågås	200	175	160	185
Gravand	8	10	12	14
Knarand	12		8	8
Krikand	5			3
Gråand	44			
Atlingand	4			
Skeand	16	11	8	13
Taffeland	22			36
Troldand				10
Rørhøg	21	16	17	21
Blishøne	50			115
Strandskade	6			
Klyde	1			
Vibe	68			
Dobbeltbekkasin	27			
Rødben	5			
Hættemåge	200	1		
Fjordterne	52	30		5
Huldue		2		
Lille Flagspætte		1		
Græshoppesanger		2		
Flodsanger		2		
Savisanger		8		
Sivsanger		5		
Kærsanger		2		
Rørsanger		181		
Pungmejse				1



Hejrede Sø

Amt: Storstrøm
Kommune: Maribo
Lokalitetsnr: 363703
Lokalitetstype: Sø
Klassifikation: V1

Ejer:
Dækning: Y1, R1
UTM E: 667440
UTM N: 6069000
Beskrivelse: Morten Nielsen 12/96

Beskrivelse

Sø omgivet af skove og marker.

EF-fuglebeskyttelsesområde nr 87. Søen og dens omgivelser er fredet.

Karakteristik

Ynglende rørdrum, stor bestand af grågås.

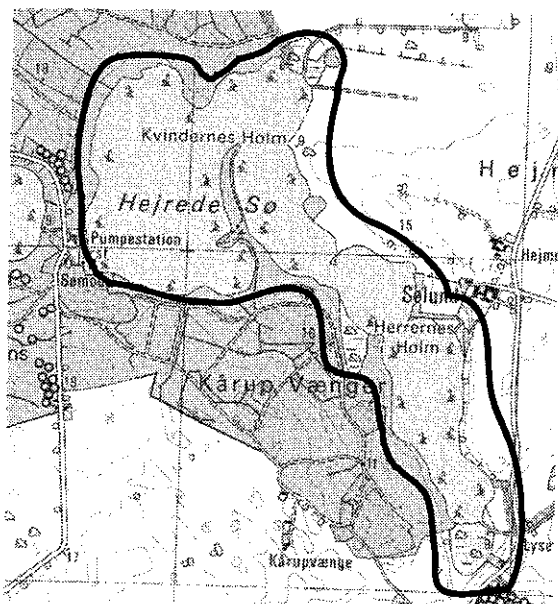
Optællere

Storstrøms Amt, Danmarks
Miljøundersøgelser, Søren Haugaard, Uffe B.
Nielsen.

Dækning

Rastefugle er beskrevet under lokalitet nr. 363700, Maribosøerne.

Beskyttelser



Tabel på næste side.



Hejrede Sø

Ynglefugle, antal par

	1980	1993	1994	1995
Lille Lappedykker				1
Toppet Lappedykker	6	10	9	14
Rørdrum		2	3	1
Knopsvane	2	1	1	1
Grågås	20	15	15	15
Gravand	3	4	2	3
Knarand		2		4
Krikand				1
Gråand	9			
Atlingand	2			1
Skeand	4	4	4	4
Taffeland		2	3	4
Troldand				1
Rørhøg	2	2	3	4
Blishøne		16		8
Strandskade	3			
Lille Præstekrave		1		
Fjordterne	2	15		45
Dværgterne	2			
Rørsanger		42		



Røgbølle Sø

Amt: Storstrøm
Kommune: Maribo
Lokalitetsnr: 363704
Lokalitetstype: Sø
Klassifikation: V1

Ejer:
Dækning: Y2, R1
UTM E: 665700
UTM N: 6066700
Beskrivelse: Morten Nielsen 12/96

Beskrivelse

Sø omgivet af skove enge og marker. Søens vand er meget rent og klart.

Karakteristik

Meget stor bestand af rørdrum, grågås, taffeland og rørhøg.

Dækning

Ynglende vadefugle er ikke optalt. Rastefugle er beskrevet under lokalitet nr. 363700, Maribosøerne.

Beskyttelser

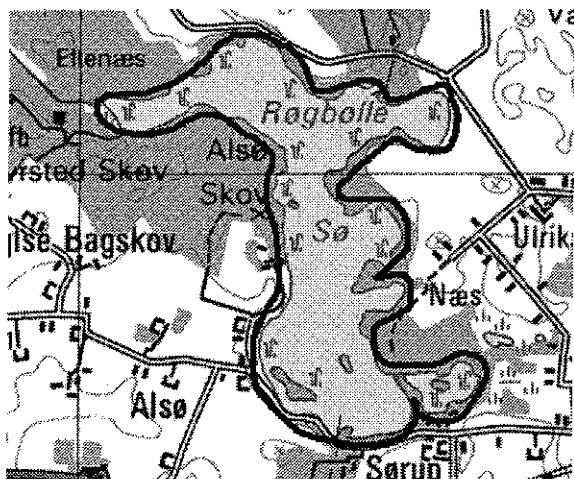
EF-fuglebeskyttelsesområde nr. 87. Søen og dens omgivelser er fredet

Ekskursionsmål

Fugletårn i den sydøstlige del.

Optællere

Storstrøms Amt, Danmarks
Miljøundersøgelser, Søren Haugaard, Uffe B.
Nielsen.



Tabel på næste side.



Røgbølle Sø

Ynglefugle, antal par

	1980	1993	1994	1995
Lille Lappedykker		3	2	8
Toppet Lappedykker	30	84	65	83
Gråstrubet Lappedykker	2	20	14	17
Rørdrum		6	9	11
Knopsvane	3	13	14	16
Grågås	50	70	65	60
Gravand	2	4	6	8
Knarand		8	5	12
Krikand		1	1	
Gråand	21			
Atlingand	6	1		1
Skeand	6	3		8
Taffeland	13	26	30	32
Troldand	3		3	13
Rørhøg	5	8	9	10
Blishøne	45			86
Strandskade	2			
Lille Præstekrave		1		
Vibe	18			
Dobbeltbekkasin	3			
Svaleklire		1		
Fjordterne	5			
Lille Flagspætte		1		
Kærsanger		1		
Rørsanger		66		
Drosselrørsanger		3		



Farø

Amt: Storstrøm
Kommune: Møn
Lokalitetsnr: 365002
Lokalitetstype: Marker, enge
Klassifikation:

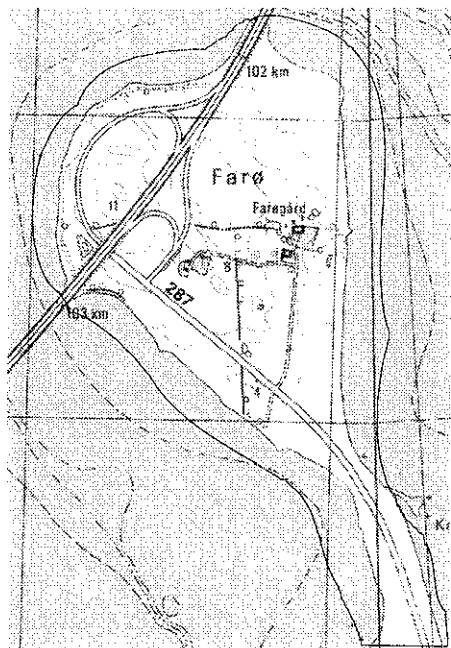
Ejer:
Dækning:
UTM E: 691640
UTM N: 6093600
Beskrivelse: Morten Nielsen 12/96

Beskrivelse

Beboet ø med små strandenge.

Dækning

Ingen nyere oplysninger.



Ynglefugle, antal par

	1980
Knopsvane	3
Gravand	1
Toppet Skallesluger	1
Rødben	2
Hættemåge	50
Stormmåge	50
Havterne	30



Kragetinget v. Farø

Amt: Storstrøm
Kommune: Møn
Lokalitetsnr: 365003
Lokalitetstype: Strandeng
Klassifikation:

Ejer:
Dækning:
UTM E: 692160
UTM N: 6092740
Beskrivelse: Morten Nielsen 12/96

Beskrivelse
Strandeng.

Dækning
Ingen nyere oplysninger.



Ynglefugle, antal par

	1970	1980
Knopsvane		1
Gravand	2	
Gråand	2	
Toppet Skallesluger	1	
Strandskade	3	
Stor Præstekrave	2	
Rødben	2	
Hættemåge	200	50
Stormmåge	400	35
Havterne	30	35
Dværgterne	5	



Borre Sømose og Ålebæk Strand

Amt: Storstrøm
Kommune: Møn
Lokalitetsnr: 365006
Lokalitetstype: marker, mose, strand
Klassifikation: S1

Ejer:
Dækning: Y1, R1
UTM E: 720280
UTM N: 6101540
Beskrivelse: Morten Nielsen 12/96

Beskrivelse

Stort område med marker, tørvegrave, smålunde, krat og strandvolde.

Karakteristik

Ynglende stor skallesluger. Rastende gæs. Fin rastelokalitet for småfugle og ganske god for rovfugle.

Rekreativ udnyttelse

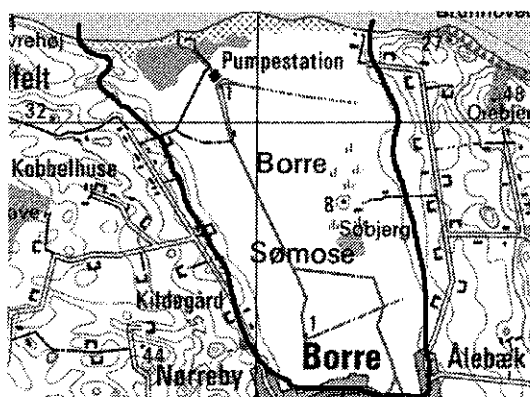
Cykling på diget. Lystfiskeri fra kysten.

Optællere

Per Schiermacker-Hansen.

Litteratur

Strømtæren nr. 1, 1992.



Ynglefugle, antal par

	1980	1995
Lille Lappedykker		1
Gravand		1
Gråand		3
Troldand		1
Stor Skallesluger		1
Vandrikse	2	
Strandskade		1
Stor Præstekrave		1
Vibe		10
Natugle		1
Engpiber		4
Nattergal	7	8
Bynkefugl	1	
Sivsanger	1	
Kærsanger	1	2
Halemejse		2
Rødrygget Tornskade	10	1



Busemarke Mose

Amt: Storstrøm
Kommune: Møn
Lokalitetsnr: 365008
Lokalitetstype: Mose
Klassifikation:

Ejer:
Dækning: Y1, R2
UTM E: 720860
UTM N: 6096100
Beskrivelse: Morten Nielsen 12/96

Beskrivelse

Stor mose med enge og rørskovsområde, elle- og pilekrat.

Karakteristik

Stadig en god ynglelokalitet trods stor tilbagegang for en række arter.

Erhvervsudnyttelse

Rørskær.

Rekreativ udnyttelse

Planer om private naturstier med betaling for entré.

Ekskursionsmål

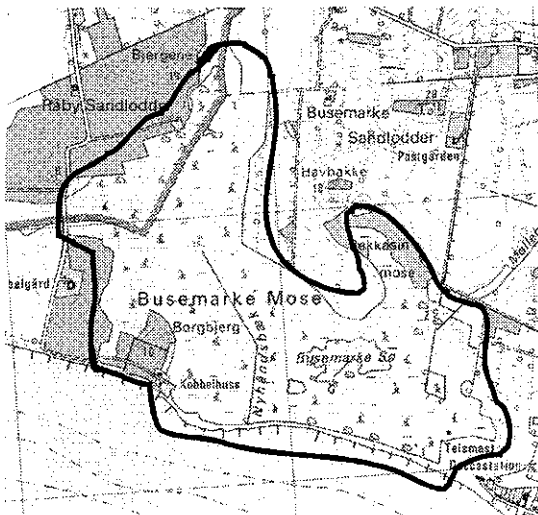
Forfaldent fugletårn ved Borgbjerg.

Beskyttelsesbehov

Søen tørrer ofte ud om sommeren. En bedre regulering af vandstanden er ønskelig. Mindre omfattende rørskær vil bedre forholdene for en række arter.

Optællere

Per Schiermacker-Hanse.n



Tabel på næste side.



Busemarke Mose

Ynglefugle, antal par

	1970	1980	1995
Lille Lappedykker	1	1	
Toppet Lappedykker		2	1
Gråstrubet Lappedykker	1	1	
Knopsvane	2	2	1
Grågås	20	15	5
Gravand	10	2	1
Gråand	12	10	5
Spidsand	1		
Atlingand	2	1	
Skeand	5	1	
Troldand	2		1
Rørhøg	2	2	2
Vandrikse	25	10	10
Plettet Rørvagtel		2	
Grønbenet Rørhøne	6	10	20
Blishøne	10	20	8
Strandskade	3	3	
Vibe	20	10	1
Brushane	1		
Dobbeltbekkasin	5	10	1
Rødben	8	5	
Hættemåge	40	50	20
Stormmåge	2	3	
Natugle			1
Engpiber			10
Gul Vipstjert	4	3	
Nattergal		3	10
Bynkefugl		3	
Græshoppesanger		1	
Savisanger	3	1	
Sivsanger			3
Kærsanger	3		4
Rørsanger			30
Skægmejse		20	10
Pungmejse			2
Rødrygget Tornskade	1	2	1
Rørspurv			30



Nyord Enge

Amt: Storstrøm
Kommune: Møn
Lokalitetsnr: 365101
Lokalitetstype: Strandeng, eng
Klassifikation: K1

Ejer: Privat, Fugleværnsfonden
Dækning: Y2, R3
UTM E: 705970
UTM N: 6105300
Beskrivelse: Morten Nielsen 12/96

Beskrivelse

Et af Østdanmarks største engområder, der er delvis oversvømmet om vinteren. Rørskov i randområderne.

Karakteristik

Store bestande af ynglende vadefugle, bl a. stor kobbersneppe. Ynglende spidsand.

Dækning

Ikke alle enge er optalt. I 1995 er optælling kun foretaget fra fugletårn, og flere ynglepar, især andefugle, kan være overset. Rastefugle er ikke optalt systematisk.

Beskyttelser

EF-fuglebeskyttelsesområde nr. 89. Hele engområdet er fredet.

Erhvervsudnyttelse

Afgræsning, høslæt og rørskær.

Ekskursionsmål

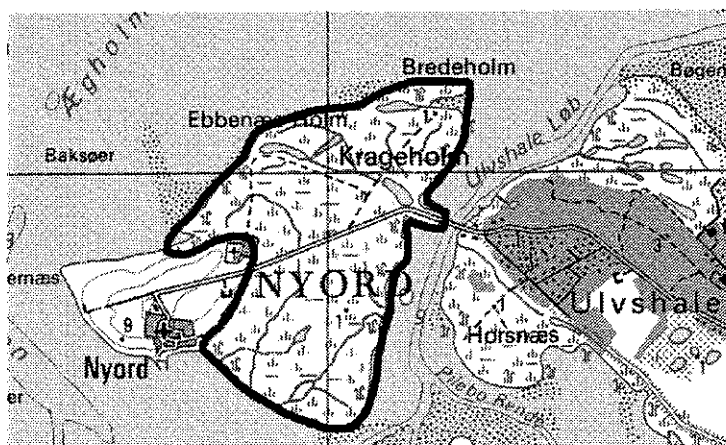
Fugletårn ved vejen over engen.

Beskyttelsesbehov

Der bør søges højere forårsvandstand og senere høslæt. Ræve bør evt. bekæmpes.

Optællere

Henrik Kisbye, Susanne Jacobsen, Sten Kryger, Rasmus Turin, Louis Hansen, Niels Peter Andreasen.



Tabel på næste side.



Nyord Enge

Ynglefugle, antal par

	1970	1980	1993	1994	1995	1996
Knopsvane	5	5		2	1	4
Grågås	14	10	1		8	10
Gravand	14	25	6		10	7
Pibeand					1	3
Knarand			1		1	
Krikand		3	1	3		13
Gråand	20	30	21	14	6	29
Spidsand	7	15	3	6	2	
Atlingand	1	4		1		2
Skeand	8	20	22	21	5	13
Ederfugl	4	40	5	19	5	7
Toppet Skallesluger	14	20	19	13	3	11
Rørhøg		1				
Tårnfalk		1				
Vandrikse		4				
Grønbenet Rørhøne		25				
Blishøne	14	35		2		1
Strandskade	70	204	125	71	59	93
Klyde	30	57		1	3	29
Stor Præstekrave				5	2	3
Vibe	35	45	90	46	59	51
Almindelig Ryle		3				
Brushane	12	7	2	1		2
Dobbeltbekkasin	8	4				
Stor Kobbersneppe	10	17	11	10	5	9
Rødben	150	30	44	35	17	65
Hættemåge	80	250	1			9
Stormmåge		330	7	19	13	18
Sølvmåge		1360	4	9	11	13
Svartbag		2				
Splitterne		150				
Fjordterne/Havterne	30					
Havterne		40	4	5	3	5
Dværgterne		5		2		
Mosehornugle	1					
Gul Vipstjert		10				1
Nattergal		4				
Bynkefugl		10				
Stenpikker				1		
Græshoppesanger		1				
Sivsanger		12				
Kærsanger		6				
Rødrygget Tornskade		2				

Tabel på næste side.



Nyord Enge

Rastefugle, årligt maksimum

	1970	1980	1995	1996
Fiskehejre		90		
Grågås		350	1200	2000
Canadagås		340		
Bramgås			5000	6000
Knortegås		370		
Gravand	300			
Pibeand	100			35000
Krikand	300			
Gråand	400			
Spidsand	100			
Atlingand	25			
Skeand	60			
Taffeland	70			
Troldand	3000			
Bjergand	80			
Ederfugl	6000			
Trane				35
Strandskade	500	270		
Klyde		112		
Hjejle		650		15000
Stor Regnspove	140	310		
Rødben	250	70		



Ulvshale Nordenge

Amt: Storstrøm
Kommune: Møn
Lokalitetsnr: 365102
Lokalitetstype: Strandeng, skov
Klassifikation: K1

Ejer:
Dækning: Y2
UTM E: 708480
UTM N: 6105370
Beskrivelse: Morten Nielsen 12/96

Beskrivelse

Strandengsområde med tydelige strandvolde og fugtig skov.

Karakteristik

Ynglende stor skallesluger og rørhøg. Stor bestand af vibe.

Beskyttelser

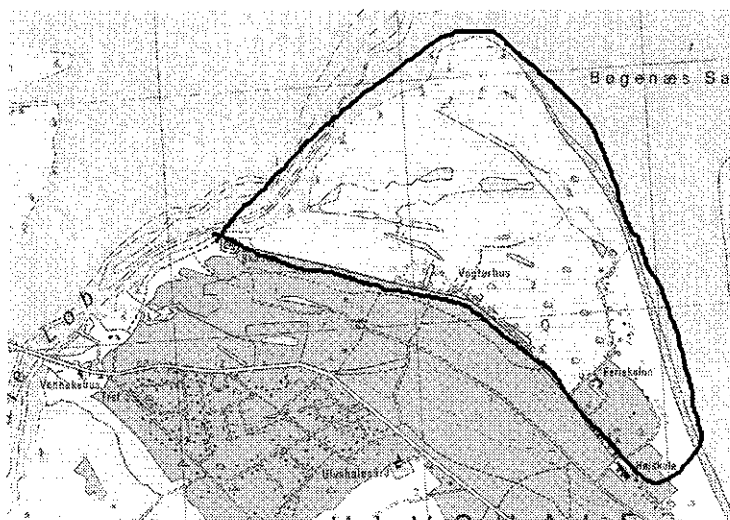
EF-fuglebeskyttelsesområde nr. 89. Næsten hele området er beskyttet af flere forskellige fredninger.

Rekreativ udnyttelse

Megen færdsel i sommerperioden. Intens jagt omkring jagtperiodens start

Optællere

Benny Steinmejer.



Tabel på næste side.



Ulvshale Nordenge

Ynglefugle, antal par

	1996
Toppet Lappedykker	1
Knopsvane	2
Grågås	4
Gravand	3
Gråand	5
Skeand	3
Ederfugl	2
Toppet Skallesluger	4
Stor Skallesluger	2
Rørhøg	1
Tårnfalk	2
Vandrikse	1
Grønbenet Rørhøne	2
Blishøne	3
Strandskade	2
Klyde	3
Vibe	26
Brushane	2
Dobbeltbekkasin	2
Skovsneppe	3
Rødben	4
Sølvmåge	2
Rødrygget Tornskade	1
Rørspurv	12



Ulvshale-skoven

Amt: Storstrøm
Kommune: Møn
Lokalitetsnr: 365103
Lokalitetstype: Skov
Klassifikation: S1

Ejer:
Dækning: Y2
UTM E: 708200
UTM N: 6105100
Beskrivelse: Morten Nielsen 12/96

Beskrivelse

Blandskov, der nogle steder er ret fugtig.

Karakteristik

Ynglende stor skallesluger, duehøg og karmindompap.

Beskyttelser

EF-fuglebeskyttelsesområde nr. 89. Del af skoven nord for vejen er fredet.

Rekreativ udnyttelse

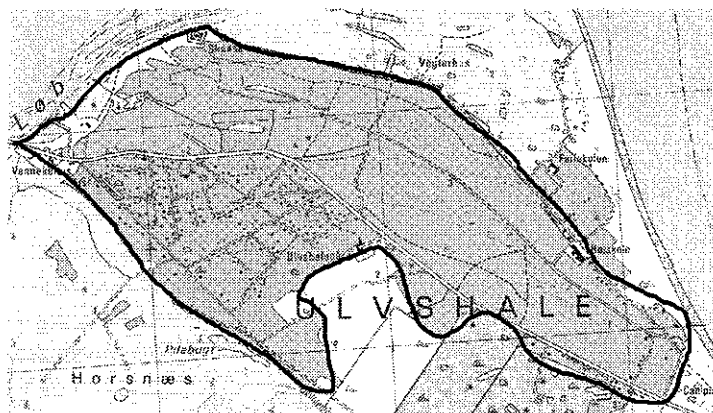
Megen færdsel fra omliggende sommerhusområder.

Optællere

Benny Steinmejer.

Ynglefugle, antal par

	1996
Gråstr. Lappedykker	2
Grågås	1
Toppet Skallesluger	1
Stor Skallesluger	1
Rørhøg	1
Duehøg	1
Musvåge	2
Tårnfalk	2
Blishøne	1
Vibe	3
Skovsneppe	2
Natugle	3
Stor Flagspætte	15
Lille Flagspætte	1
Spætmejse	2
Rødrygget Tornskade	2
Karmindompap	1





Horsnæs, Veddelen og Hegnede Bugt

Amt: Storstrøm
Kommune: Møn
Lokalitetsnr: 365104
Lokalitetstype: Strandeng og -sump
Klassifikation:

Ejer:
Dækning: Y2
UTM E: 708000
UTM N: 6103900
Beskrivelse: Morten Nielsen 12/96

Beskrivelse

Dyrkede marker, strandeng, rørskov og lavvandet fjord.

Karakteristik

Ynglende rørdrum, spidsand og stor skallesluger

Dækning

Tallene fra 1970 og 1980 omfatter også skoven og Nordenge.

Beskyttelser

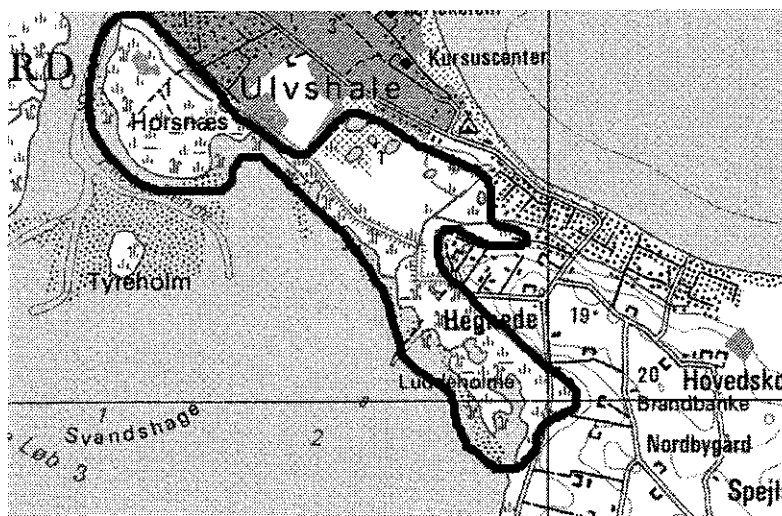
EF-fuglebeskyttelsesområde nr. 89.

Rekreativ udnyttelse

Intensiv jagt med udsætning og fodring.

Optællere

Benny Steinmejer



Tabel på næste side.



Ynglefugle, antal par

	1970	1980	1996
Lille Lappedykker	1	4	
Toppet Lappedykker			4
Gråstr. Lappedykker	3	3	2
Rørdrum			2
Knopsvane	11	10	6
Grågås	20	10	21
Gravand	55	17	9
Knarand			1
Krikand		2	
Gråand	39	20	46
Spidsand	15	3	4
Atlingand	7	2	
Skeand	34	5	9
Taffeland	1		
Troidand	1		
Ederfugl		5	5
Toppet Skallesluger	13	16	8
Stor Skallesluger			2
Rørhøg	1	3	3
Musvåge		1	2
Tårnfalk		4	4
Vandrikse	4	8	4
Plettet Rørvagtel		2	
Grønbenet Rørhøne	24	25	6
Blishøne	80	40	13
Strandskade	90	25	5
Klyde	75	15	7
Stor Præstekrave	7	5	
Vibe	50	20	60
Almindelig Ryle	11		
Brushane	25	4	
Dobbeltbekkasin	21	8	3
Skovsneppe		4	4
Stor Kobbersneppe	10	4	
Rødben	61	20	11
Hættemåge	345	400	
Sølvmåge		500	
Havterne	8	10	
Dværgterne	4	5	
Natugle		5	2
Skovhornugle		3	
Vendehals		2	
Stor Flagspætte			6
Lille Flagspætte		3	1
Markpiber	1		
Nattergal		8	
Bynkefugl		18	
Misteldrossel			2
Sivsanger		20	
Rørsanger		15	
Skægmejse			2
Rødrygget Tornskade		8	4
Karmindompap			1



Ægholm

Amt: Storstrøm
Kommune: Møn
Lokalitetsnr: 365105
Lokalitetstype: strandeng
Klassifikation: K1

Ejer: Fugleværnsfonden
Dækning: Y1
UTM E: 706000
UTM N: 6108190
Beskrivelse: Morten Nielsen 12/96

Beskrivelse

Ubeboet ø

Rekreativ udnyttelse

Jagt på og omkring øen.

Karakteristik

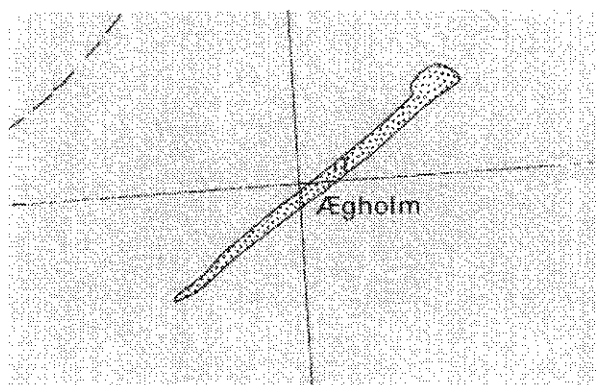
Stor ederfuglebestand.

Optællere

Jørgen Clemmensen, Per Schiermacker-Hansen,
Benny Steinmejer.

Beskyttelser

EF-fuglebeskyttelsesområde nr. 89.



Ynglefugle, antal par

	1970	1980	1993	1994	1995	1996
Skarv			2			
Knopsvane		1	42	46	39	11
Grågås	1	3				
Gravand	1					
Gråand	1	3				1
Ederfugl	16	30	136	147	193	220
Toppet Skallesluger		6				
Grønbenet Rørhøne						1
Strandskade		1		1		
Hættemåge	100					
Stormmåge	300	10				
Sølvmåge	300	150	300	343	259	252
Svartbag			2	3	4	4
Havterne	3					
Gul Vipstjert	1					



Sækkesand

Amt: Storstrøm
Kommune: Møn
Lokalitetsnr: 365106
Lokalitetstype: Ø
Klassifikation: K1

Ejer:
Dækning: Y3
UTM E: 710080
UTM N: 6107690
Beskrivelse: Morten Nielsen 12/96

Beskrivelse

Lav ø med kun lidt vegetation. Overskylles jævnlig ved højvande.

Karakteristik

Meget stor koloni af dværgterne, havterne og klyde.

Beskyttelser

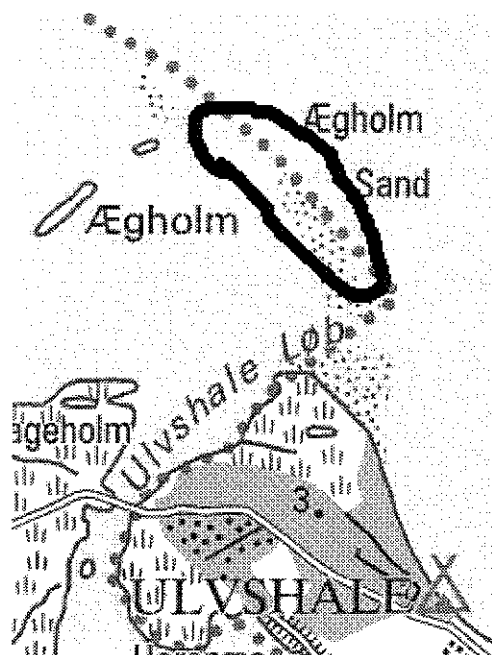
EF-fuglebeskyttelsesområde nr. 89.

Rekreativ udnyttelse

Jagt på og omkring øen.

Optællere

Jørgen Clemmensen, Per Schiermacker-Hansen, Benny Steinmejer.



Ynglefugle, antal par

	1980	1993	1994	1995	1996
Knopsvane		4	5	1	
Ederfugl		17	29	5	5
Strandskade		5	1	6	5
Klyde		81	102	88	62
Stor Præstekrave		2			
Stormmåge		3	4	3	8
Sølvmåge		79	89	99	84
Svartbag		3	1		
Havterne		109	2	25	86
Dværgterne	32	26	13	1	1



Tyreholm

Amt: Storstrøm
Kommune: Møn
Lokalitetsnr: 365107
Lokalitetstype: Strandeng
Klassifikation: K1

Ejer:
Dækning: Y2
UTM E: 706810
UTM N: 6103200
Beskrivelse: Morten Nielsen 12/96

Beskrivelse

Ubeboet ø.

Karakteristik

Stor skarvkoloni, grågås.

Dækning

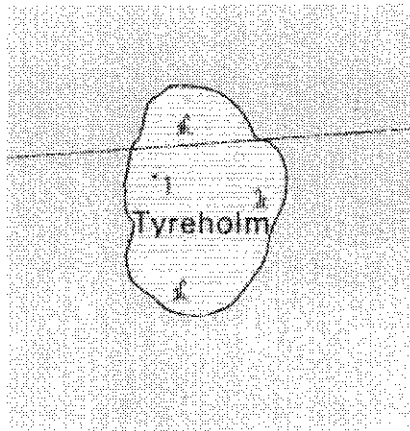
Sølvmåge er ikke optalt i 1995.

Beskyttelser

EF-fuglebeskyttelsesområde nr. 89.

Optællere

Per Schiermacker-Hansen.



Ynglefugle, antal par

	1993	1994	1995
Skarv	3161	2633	2847
Knopsvane	69	61	64
Grågås	6	9	1
Gråand	5	5	1
Ederfugl	77	86	65
Grønbenet Rørhøne	6	6	
Blishøne	7	7	8
Strandskade			3
Sildemåge		1	
Sølvmåge	800	1000	



Jordbassiner ved Stege Sukkerfabrik

Amt: Storstrøm
Kommune: Møn
Lokalitetsnr: 365108
Lokalitetstype:
Klassifikation: V2

Ejer:
Dækning: Y2
UTM E: 710350
UTM N: 6098800
Beskrivelse: Morten Nielsen 12/96

Beskrivelse

Jordbassiner med vandhuller opstået ved deponering af spildjord fra sukkerproduktionen.

Karakteristik

Mange ynglende lappedykkere, ynglende knarand, rastende troldand og taffeland.

Beskyttelser

Der er udarbejdet en plejeplan (der ikke overholdes) for området.

Erhvervsudnyttelse

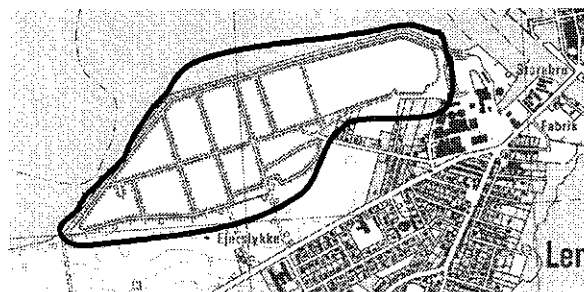
Vandet i søerne udnyttes til fiskeopdræt i tidligere sukkerfabrik.

Rekreativ udnyttelse

Området hyppigt anvendt til hundeluftning m.m.

Optællere

Niels Peter Andreasen.



Ynglefugle, antal par

	1995
Lille Lappedykker	6
Toppet Lappedykker	3
Gråstrubet Lappedykker	12
Knopsvane	3
Knarand	1
Gråand	7
Vandrikse	2
Grønbenet Rørhøne	3
Blishøne	21
Engpiber	4
Gul Vipstjert	2
Sivsanger	1
Kærsanger	1
Rørsanger	4
Rørspurv	3



Fanefjord, Maderne og Færgensvænge

Amt: Storstrøm
Kommune: Møn
Lokalitetsnr: 365201
Lokalitetstype: Strandeng
Klassifikation:

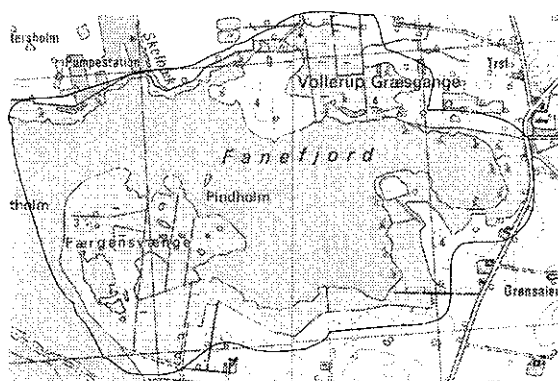
Ejer:
Dækning:
UTM E: 701100
UTM N: 6088300
Beskrivelse: Morten Nielsen 12/96

Beskrivelse

Lavvandet fjordområde omgivet af strandenge og rørsump

Dækning

Ingen nyere optællinger.



Ynglefugle, antal par

	1970	1980
Toppet Lappedykker		2
Gravand	10	10
Krikand		1
Gråand		5
Spidsand	1	1
Atlingand	2	
Skeand		1
Toppet Skallesluger	8	8
Strandskade	20	10
Klyde		6
Vibe	25	11
Almindelig Ryle	2	
Rødben	5	12
Hættemåge	1000	300
Stormmåge	25	
Sølvmåge		7
Splitterne	40	
Fjordterne		6
Havterne	12	20
Gul Vipstjert		2



Malurtholm

Amt: Storstrøm
Kommune: Møn
Lokalitetsnr: 365202
Lokalitetstype: Strandeng
Klassifikation: K2

Ejer: Privat
Dækning: Y3
UTM E: 700100
UTM N: 6088310
Beskrivelse: Morten Nielsen 12/96

Beskrivelse

Ubeboet holm.

Beskyttelser


EF-fuglebeskyttelsesområde nr 84

Karakteristik

Ynglende knopsvane og grågås.

Optællere

Per Schiermacker-Hansen.



Ynglefugle, antal par

	1980	1996
Knopsvane		20
Grågås		1
Toppet Skallesluger	4	
Grønbenet Rørhøne		1
Blishøne	1	2
Strandskade		1
Hættemåge	1000	
Stormmåge	100	
Sølvmåge		100
Svartbag		1



Barholm

Amt: Storstrøm
Kommune: Møn
Lokalitetsnr: 365203
Lokalitetstype: Strandeng
Klassifikation:

Ejer:
Dækning:
UTM E: 697570
UTM N: 6089300
Beskrivelse: Morten Nielsen 12/96

Beskrivelse

Ubeboet holm, der ligger op til Møn-Bogø-dæmningen.

Dækning

Ingen optælling 1993-1996.

Beskyttelser

EF-fuglebeskyttelsesområde nr 84.

Erhvervsudnyttelse

Lidt rørhøst og kvægafgræsning.

Beskyttelsesbehov

Risiko for ophør af afgræsning som følge af ejerskifte.



Ynglefugle, antal par

	1970	1980
Knopsvane		1
Gravand		1
Strandskade	1	
Klyde	1	2
Vibe	2	
Rødben	1	5
Hættemåge		25
Havterne	12	13



Klinteskoven

Amt: Storstrøm
Kommune: Møn
Lokalitetsnr: 365300
Lokalitetstype: Skov, sø m.m.
Klassifikation: S1

Ejer: Delvis staten
Dækning: Y3
UTM E: 726400
UTM N: 6097350
Beskrivelse: Morten Nielsen 12/96

Beskrivelse

Løvskovsområde i bakket terræn omgivet af marker, overdrev og enge. En del mindre søer og moser.

Karakteristik

Ynglende stor skallesluger og høgesanger.

Dækning

Kun sjældnere arter optalt.

Beskyttelser

EF-fuglebeskyttelsesområde nr 90. Fredet.

Rekreativ udnyttelse

Meget besøgt naturområde ved Møns Klint.

Optællere

Per Schiermacker-Hansen.



Tabel på næste side.



Klinteskoven

Ynglefugle, antal par

	1970	1980	1994
Gråstrubet Lappedykker		1	
Grågås	2		
Stor Skallesluger			2
Hvøsevåge	1	2	1
Duehøg			1
Musvåge	5	3	
Tårnfalk	2		
Vandrefalk	1		
Vandrikse	2		
Grønbenet Rørhøne	15		
Blishøne	15		
Vibe	5		
Dobbeltbekkasin	1		
Skovsneppe		1	10
Huldue	1	2	2
Gøg	10		
Vendehals	1	1	
Lille Flagspætte		3	2
Digesvale	2		
Nattergal	8		
Sjagger		1	
Kærsanger	2		
Høgesanger	13		1
Rødtoppet Fuglekonge		1	
Pirol		3	2
Rødrygget Tornskade	12		
Grønsisken		3	
Karmindompap			3
Kernebidder		20	



Langbjerg Mose

Amt: Storstrøm
Kommune: Møn
Lokalitetsnr: 365301
Lokalitetstype: Mose
Klassifikation: V3

Ejer: Privat
Dækning: Y4
UTM E: 725610
UTM N: 6099450
Beskrivelse: Morten Nielsen 12/96

Beskrivelse

2 små moser.

Karakteristik

Ynglende grågås: 4-6 par, troldand: 0-1 par, knopsvane: 1 par.

Dækning

Der mangler grundigere optællinger.

Erhvervsudnyttelse

Afgræsning med får.

Rekreativ udnyttelse

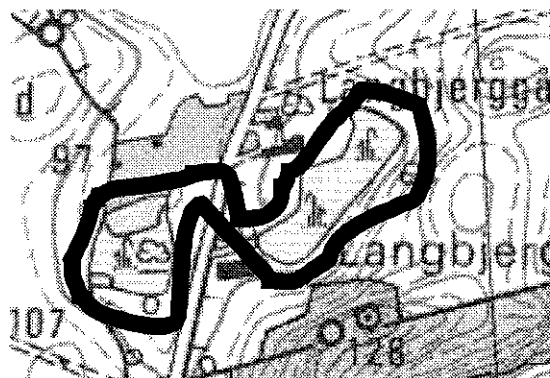
En del forstyrrelser i form af færdsel og jagt.

Ekskursionsmål

Den ene mose kan nemt overskues fra landevejen.

Optællere

Per Schiermacker-Hansen.





Mandemærke Bakker

Amt: Storstrøm
Kommune: Møn
Lokalitetsnr: 365305
Lokalitetstype: Overdrev, skov
Klassifikation: S1

Ejer:
Dækning: Y2
UTM E: 724700
UTM N: 6056560
Beskrivelse: Morten Nielsen 12/96

Beskrivelse

Bakket overdrev med græs, orkideer, skovbryn, blandet skov, hegn og krat.

Karakteristik

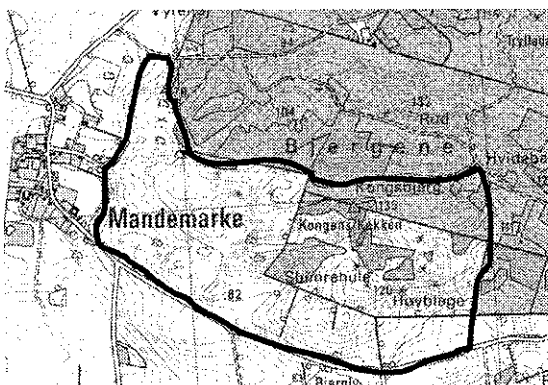
Ynglende høgesanger og rødrygget tornskade. God rastelokalitet for småfugle.

Beskyttelser

Naturpleje med hensyn til orkideer, insekter og høgesanger.

Optællere

Per Schiermacker-Hansen.



Ynglefugle, antal par

	1995
Spurvehøg	1
Skovsneppe	1
Natugle	1
Natram	1
Engpiber	8
Høgesanger	2
Rødrygget Tornskade	4



Plukkesø

Amt: Storstrøm
Kommune: Møn
Lokalitetsnr: 365307
Lokalitetstype: Sø
Klassifikation: V2

Ejer: Privat
Dækning: Y2
UTM E: 723700
UTM N: 6097670
Beskrivelse: Morten Nielsen 12/96

Beskrivelse

Sø med pilekrat omgivet af overdrev og kratbevoksede bakker.

Karakteristik

Ynglende hættemåge og rørhøg. Generel nedgang i antallet af ynglefugle.

Rekreativ udnyttelse

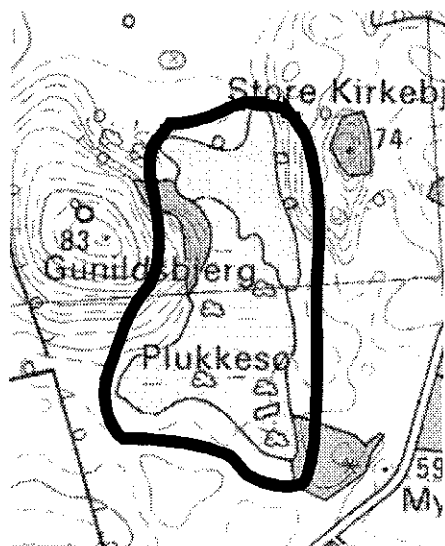
Intensiv jagt med fasanopdræt.

Ekskursionsmål

Der er ikke offentlig adgang til området.

Optællere

Per Schiermacker-Hansen.



Ynglefugle, antal par

	1980	1995
Lille Lappedykker	1	1
Toppet Lappedykker		1
Gråstrubet Lappedykker	1	1
Knopsvane	2	1
Grågås	6	
Gravand	3	
Gråand		3
Skeand		1
Troldand	1	2
Rørhøg	1	1
Vandrikse	2	
Plettet Rørvagtel	1	
Engsnarre	1	
Grønbenet Rørhøne		5
Blishøne		6
Vibe	6	2
Hættemåge		15
Nattergal	1	2
Kærsanger	4	2
Rørsanger		20
Drosselrørsanger	1	



Helgenæs Teglværksgrave

Amt: Storstrøm
Kommune: Nakskov
Lokalitetsnr: 367002
Lokalitetstype: Sø
Klassifikation: V2

Ejer: Nakskov Kommune
Dækning: Y3
UTM E: 635630
UTM N: 6079850
Beskrivelse: Morten Nielsen 12/96

Beskrivelse

Gamle teglværksgrave med rørskov især i den største sø, Hejresøen. Søerne omkranset af krat og småskov.

Karakteristik

Ynglende røthøg og gråstrubet lappedykker. Op til 1500 rastende troldænder i isfrie vintre. Rastende svømmeænder forår og efterår.

Rekreativ udnyttelse

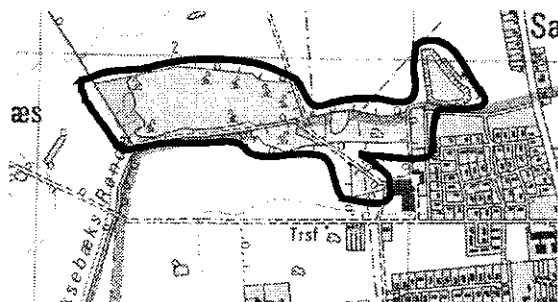
Området ejes af Nakskov Kommune og er nu et af byens grønne områder, der er åbent for offentligheden. Nakskov Naturskole har pavillon stående på området, der er udgangspunkt for en række undervisningsaktiviteter.

Ekskursionsmål

Velegnet til ekskursioner. Fugletårn ved Hejresøen.

Optællere

Michael Thelander.



Ynglefugle, antal par

	1970	1980	1994
Gråstrubet Lappedykker	3	3	2
Knopsvane	2	2	
Taffeland			1
Røthøg	1	1	1
Vandrikse			2
Grønbenet Rørhøne			2
Blishøne	1	1	4
Sortterne	6	6	



Svingelen

Amt: Storstrøm
Kommune: Nakskov
Lokalitetsnr: 367004
Lokalitetstype: Skov
Klassifikation: S2

Ejer: Nakskov Kommune
Dækning: Y4
UTM E: 638290
UTM N: 6079480
Beskrivelse: Michael Thelander 12/96

Beskrivelse

Park med ældre træer og sø.

Dækning

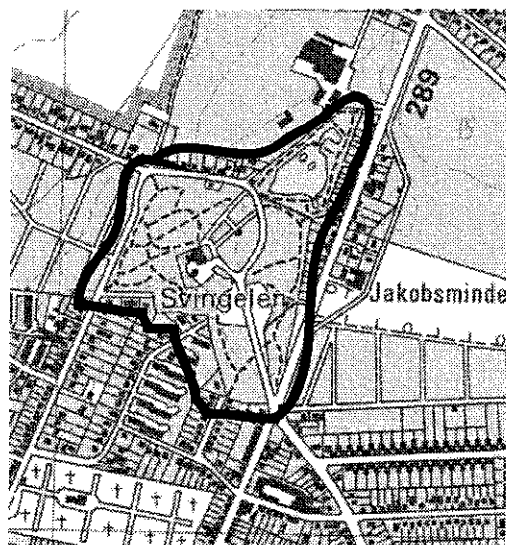
Kun registrering af korttået træløber.

Karakteristik

Enkelte år ynglende korttået træløber.

Optællere

Michael Thelander.



Ynglefugle, antal par

	1994
Korttået Træløber	1



Nakskov Indrefjord

Amt: Storstrøm
Kommune: Nakskov
Lokalitetsnr: 367801
Lokalitetstype: Sø
Klassifikation: V1, R1

Ejer: Private, Nakskov Kommune
Dækning: Y1, R1
UTM E: 638240
UTM N: 6076590
Beskrivelse: Morten Nielsen 12/96

Beskrivelse

Lavvandet, næringsring sø/fersk fjord med kraftig rørbræmme. Delvis bypark.

Karakteristik

Ynglende rørhøg, vandrikse og skægmejse. Ynglende pungmejse i 1996. Meget stor tilbagegang for næsten alle arter siden 1970'erne. Rastelokalitet for vandfugle

Dækning

EF-fuglebeskyttelsesområde nr. 88 197 ha stort vildtreservat med jagtforbud på fuglevildt og med særlige regler for fiskeri, sejlads og anden færdsel, bl.a. færdselsforbud på digerne i yngletiden.

Erhvervsudnyttelse

Rørhøst.

Rekreativ udnyttelse

Lystfiskeri.

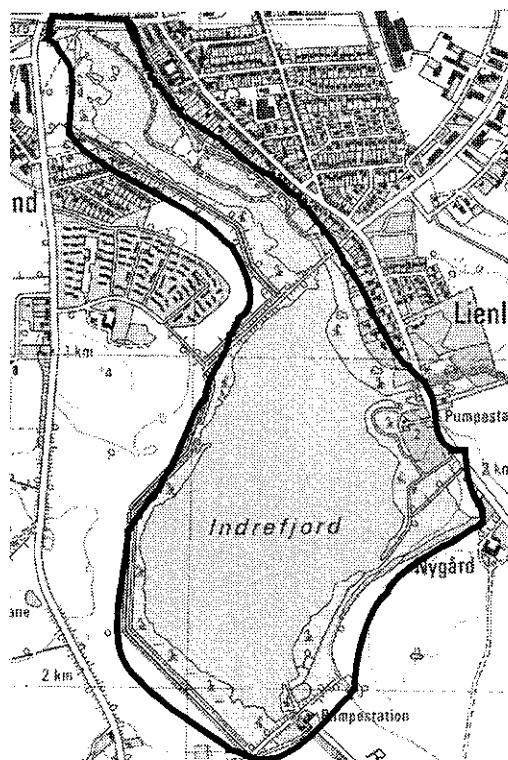
Ekskursionsmål

Velegnet til ekskursioner, dog ville et fugletårn hjælpe på udsigtsforholdene. Fugleværnsfonden ejer 10 ha i den sydlige del af fjorden.

Optællere

Michael Thelander.

Tabel på næste side.





Nakskov Indrefjord

Ynglefugle, antal par

	1970	1993
Lille Lappedykker	2	
Toppet Lappedykker	23	12
Gråstrubet Lappedykker	1	
Sorthalset Lappedykker	60	
Knopsvane	18	3
Gravand	2	3
Grågås	4	
Hættemåge	1000	
Gråand	25	18
Spidsand	1	
Atlingand	4	
Skeand	3	5
Rødhovedet And	5	
Taffeland	15	2
Troldand		3
Rørhøg	1	2
Vandrikse	2	2
Grønbenet Rørhøne	25	7
Blishøne	25	11
Sortterne	1	
Sivsanger		1
Drosselrørsanger	1	
Skægmejse	2	13

Rastefugle, årligt maksimum

	1970	1980	1994	1995
Toppet Lappedykker			8	48
Skarv	500			
Fiskehejre				12
Knopsvane	7000			
Sangsvane	700			
Grågås				860
Knortegås	400			
Pibeand	200			32
Krikand	200	200	160	55
Gråand	2000	1300	450	350
Spidsand	200			22
Skeand	50			24
Taffeland	1000	900	550	650
Troldand	8000	9000	3800	5500
Stor Skallesluger			18	42
Blishøne	300			
Hjejle		1500		



Slambassiner v. Nykøbing Sukkerfabrik

Amt: Storstrøm
Kommune: Nykøbing Falster
Lokalitetsnr: 369002
Lokalitetstype: Mose
Klassifikation: V3

Ejer: Privat
Dækning: Y2
UTM E: 686480
UTM N: 6069900
Beskrivelse: Morten Nielsen 12/96

Beskrivelse

Kunstigt skabt område, der benyttes til deponi for sukkerroeslam. Der er etableret ynglepær i nogle slambassiner. Særlig i den nordlige del af området er der mange bassiner med åbent vand.

Karakteristik

Ynglende rørhøg og hættemåge.

Erhvervsudnyttelse

Slamdeponi.

Rekreativ udnyttelse

Ingen offentlig adgang.

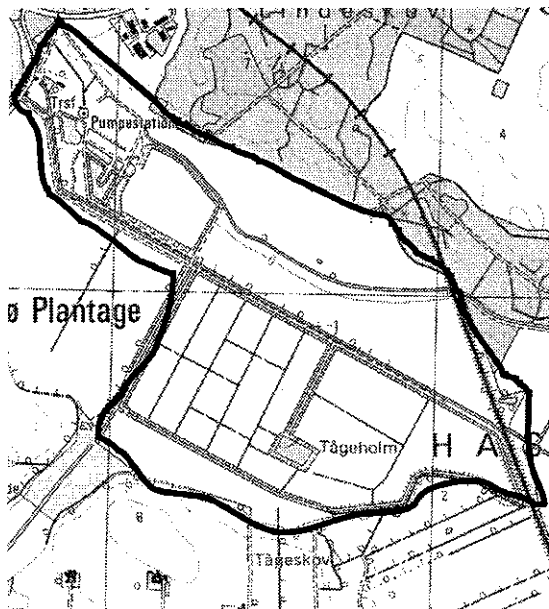
Beskyttelsesbehov

Området velegnet til naturgenopretning.

Optællere

Michael Grell, Niels-Jørgen Tortzen

Ynglefugle, antal par



	1994
Lille Lappedykker	1
Gråstrubet Lappedykker	1
Knopsvane	2
Gravand	5
Gråand	10
Skeand	2
Taffeland	1
Troldand	2
Rørhøg	1
Tårnfalk	1
Agerhøne	1
Grønbenet Rørhøne	3
Blishøne	20
Strandskade	2
Klyde	2
Lille Præstekrave	2
Vibe	28
Rødben	2
Hættemåge	100
Digesvale	10
Gul Vipstjert	3
Nattergal	2
Bynkefugl	1
Stillits	2



Frostrup og Slosserup Skove

Amt: Storstrøm
Kommune: Nykøbing Falster
Lokalitetsnr: 369004
Lokalitetstype: Skov
Klassifikation: S3

Ejer:
Dækning: Y3
UTM E: 676820
UTM N: 6067940
Beskrivelse: Morten Nielsen 12/96

Beskrivelse

Skov.

Dækning

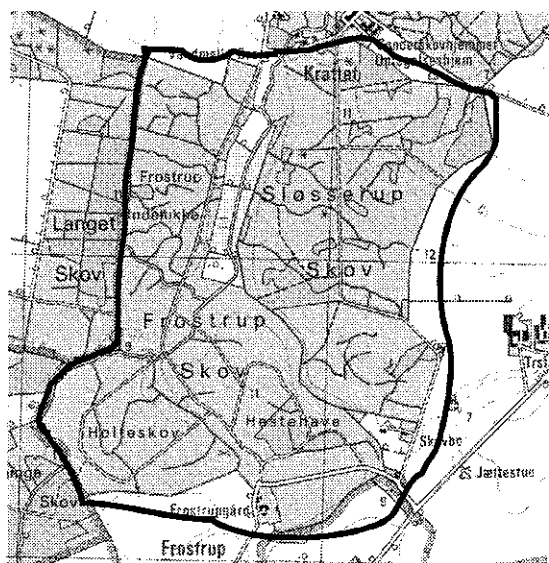
Optalt ved 2-3 ture ad etablerede skovveje.

Karakteristik

Ynglende hvepsevåge. Antallet af øvrige arter er tydeligt undervurderet.

Optællere

Uffe B. Nielsen.



Ynglefugle, antal par

	1994
Hvepsevåge	1
Musvåge	1
Stor Flagspætte	1
Træløber	1
Stillits	1
Kernebider	1



Lund v. f. Flintinge

Amt: Storstrøm
Kommune: Nykøbing Falster
Lokalitetsnr: 369017
Lokalitetstype: Skov
Klassifikation: S2

Ejer:
Dækning: Y3
UTM E: 677000
UTM N: 6070300
Beskrivelse: Morten Nielsen 12/96

Beskrivelse

Skov.

Dækning

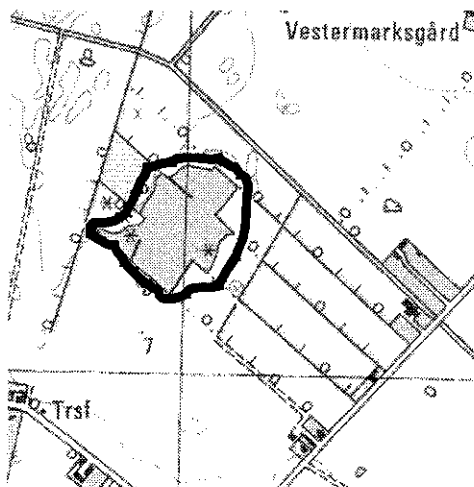
Kun fiskehejre optalt.

Karakteristik

Ynglende fiskehejre.

Optællere

Uffe B. Nielsen.



Ynglefugle, antal par

	1995
Fiskehejre	56



Kejlsø og Lilleø

Amt: Storstrøm
Kommune: Nykøbing Falster
Lokalitetsnr: 369301
Lokalitetstype: Strandeng, skov
Klassifikation: K2

Ejer: Privat
Dækning: Y2
UTM E: 682380
UTM N: 6067200
Beskrivelse: Morten Nielsen 12/96

Beskrivelse

Kejlsø er bevokset med skov og krat med lille engareal i den nordlige ende. Lilleø er uden træer, men med høj bevoksning af græs af urter.

Karakteristik

Knopsvanekoloni.

Beskyttelser

EF-fuglebeskyttelsesområde nr. 83. Fredet ved 2 fredninger.

Rekreativ udnyttelse

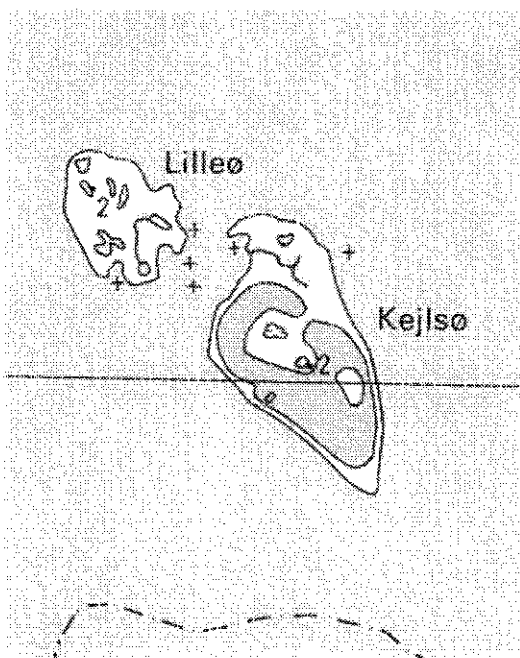
En del landgang af lystsejlere.

Beskyttelsesbehov

Bør beskyttes med adgangsforbud i yngletiden.

Optællere

Leif Clausen.



Ynglefugle, antal par

	1970	1980	1995
Knopsvane	9	48	49
Grågås		1	
Gravand	5		2
Gråand			5
Toppet Skallesluger		5	5
Strandskade	4	4	6
Hættemåge	2500		
Stormmåge	15	25	
Sølvmåge	5	165	100
Svartbag			1
Havterne	1	40	
Nattergal			1



Flintinge Å's udløb

Amt: Storstrøm
Kommune: Nykøbing Falster
Lokalitetsnr: 369302
Lokalitetstype: Strandeng, -sump
Klassifikation: R3

Ejer:
Dækning: R3
UTM E: 681600
UTM N: 6069000
Beskrivelse: Morten Nielsen 12/96

Beskrivelse

Strandeng med åudløb, rørskov.

Karakteristik

Rastende knopsvane og canadagås.

Dækning

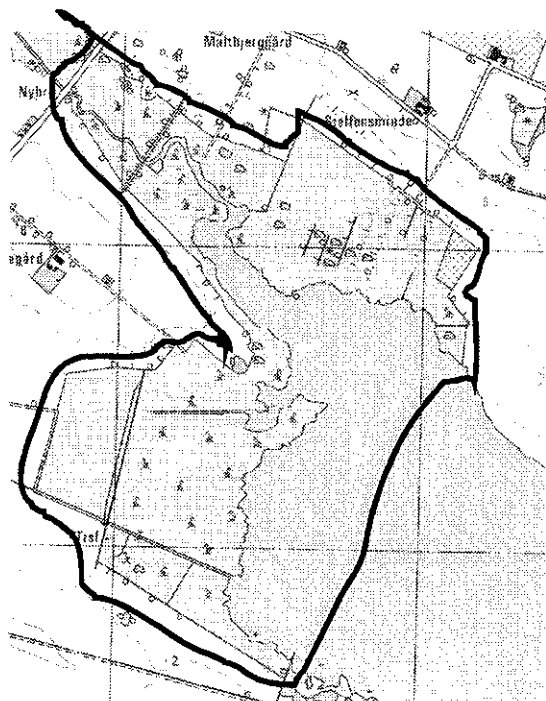
Ny ynglefugletælling savnes

Beskyttelser

EF-fuglebeskyttelsesområde nr. 83.

Optællere

Bo Thomsen



Ynglefugle, antal par

	1980
Rørhøg	1
Tårnfalk	1
Rødben	2
Natugle	1
Gul Vipstjert	4

Rastefugle, årsmaksimum

	1994	1995
Toppet Lappedykker	4	
Knopsvane	180	210
Sangsvane	54	72
Grågås	4	24
Canadagås	18	110
Knarand	21	
Gråand	31	72
Troldand	44	53
Hvinand	11	
Blishøne	37	128
Trane		14
Vibe	52	



Skejten

Amt: Storstrøm
Kommune: Nykøbing Falster
Lokalitetsnr: 369303
Lokalitetstype: Eng, overdrev
Klassifikation: R2

Ejer: Privat
Dækning: R3
UTM E: 681500
UTM N: 6067300
Beskrivelse: Morten Nielsen 12/96

Beskrivelse

Eng og overdrev med gamle egetræer. Omliggende fladvand.

Karakteristik

Rastende knopsvane, blishøne og stor skallesluger. Ynglende fiskehejre i nærliggende skov.

Dækning

Ny ynglefugletælling savnes.

Beskyttelser

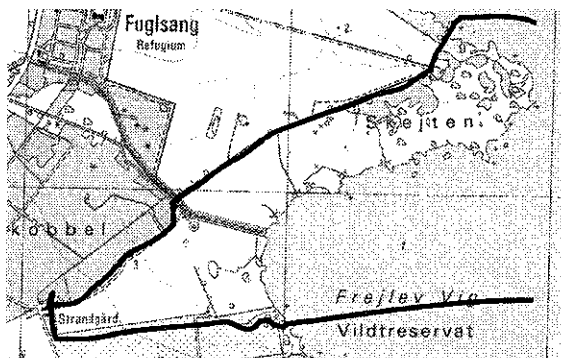
EF-fuglebeskyttelsesområde nr. 83.

Ekskursionsmål

Kendt udflugtslokalitet.

Optællere

Bo Thomsen.



Rastefugle, årsmaksimum

	1970	1994	1995
Knopsvane	1	315	245
Sangsvane		6	21
Grågås		8	
Canadagås		16	
Gravand	1	6	14
Knarand		32	
Gråand		44	144
Spidsand		16	21
Troldand		21	39
Stor Skallesluger			145
Havørn			1
Blishøne		670	600
Hjejle			180
Vibe		37	142

Ynglefugle, antal par

	1970	1980
Fiskehejre		26
Knopsvane	1	
Gravand	1	
Toppet Skallesluger	1	
Strandskade	1	
Almindelig Ryle	1	
Rødben	1	
Pirol	1	



Guldborgsund Vildtreservat

Amt: Storstrøm
Kommune: Nykøbing Falster
Lokalitetsnr: 369601
Lokalitetstype: Fjord
Klassifikation: R1

Ejer:
Dækning: R2
UTM E: 685000
UTM N: 6870750
Beskrivelse: Morten Nielsen 12/96

Beskrivelse

Bortset fra havn og sejlrunde er reservatet lavvandet med gode fødemuligheder for de rastende svømmefugle.

Karakteristik

Rastende knopsvane, gråand, dykænder og blishøne.

Beskyttelser

EF-fuglebeskyttelsesområde nr. 86.
Vildtreservat.

Rekreativ udnyttelse

Sejlads.

Optællere

Jørgen Bruun.

Rastefugle, årsmaksimum

	1970	1993	1994	1995	1996
Lille Lappedykker		36	24	24	27
Skarv		20	49	256	
Fiskehejre		27	32	14	1
Knopsvane	1000	383	620	870	431
Sangsvane	1000		34		5
Canadagås		16			
Gravand		13	16	34	
Pibeand	500		29	126	4
Gråand	200	550	416	780	750
Taffeland		180	230	1140	630
Troldand	1000	1430	1670	3100	3510
Hvinand	1000	34	65	75	63
Lille Skallesluger			3	12	38
Toppet Skallesluger		20	30	92	
Stor Skallesluger	250		132	96	117
Blishøne	3000	2220	5200	5330	5680
Strandskade		7	11	14	





Skaarupgaard og Musse Moser

Amt: Storstrøm
Kommune: Nysted
Lokalitetsnr: 371002
Lokalitetstype: Mose
Klassifikation: V1

Ejer: Privat
Dækning: Y2
UTM E: 650570
UTM N: 6066540
Beskrivelse: Morten Nielsen 12/96

Beskrivelse

Tørvegrave med rørskove, enge.

Karakteristik

Mange ynglende vandfugle, bl.a. rørdrum og mange grågæs.

Dækning

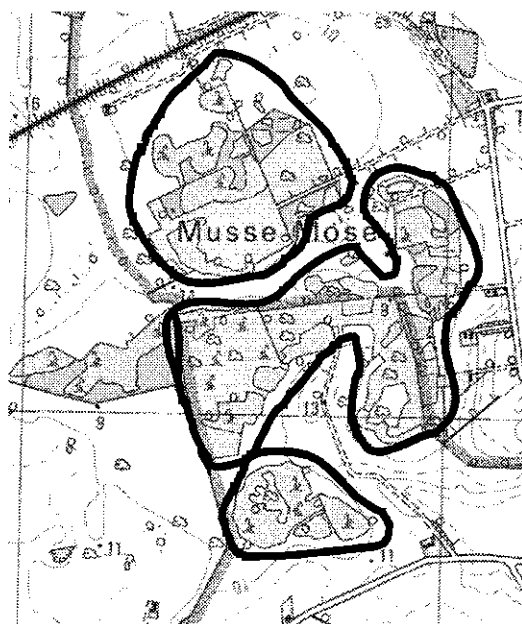
Ikke dækkende optælling i 1970 og 1995.

Rekreativ udnyttelse

Jagt.

Optællere

Kurt Stoltze, Hans Erik Jørgensen.



Tabel på næste side.



Skaarupaard og Musse Moser

Ynglefugle, antal par

	1970	1980	1994	1995
Toppet Lappedykker	1	1	1	
Gråstrubet Lappedykker	1	3	1	
Sorthalset Lappedykker	1			
Rørdrum			2	3
Knopsvane	1	1	2	
Grågås	10	15	20	
Gravand		3	4	
Knarand		1	1	
Krikand	1	5		
Gråand	1	7	30	
Atlingand	1			
Skeand	1	1	2	
Taffeland	1	2	10	
Rørhøg		2	1	
Agerhøne			1	
Grønbenet Rørhøne			1	
Blishøne			10	
Strandskade			2	
Vibe		35	10	
Dobbeltbekkasin	1	10	2	
Rødben			1	
Hættemåge	1			
Sortterne	1			
Nattergal			10	
Drosselrørsanger	1			



Kettinge Sø

Amt: Storstrøm
Kommune: Nysted
Lokalitetsnr: 371003
Lokalitetstype: Sø
Klassifikation: V2

Ejer:
Dækning: Y2
UTM E: 675670
UTM N: 6063370
Beskrivelse: Morten Nielsen 12/96

Beskrivelse

Stor rørskov og lille sø samt eng. Rørskoven er under tilgroning med pil.

Karakteristik

Stor bestand af ynglende grågås Rørhøg.

Dækning

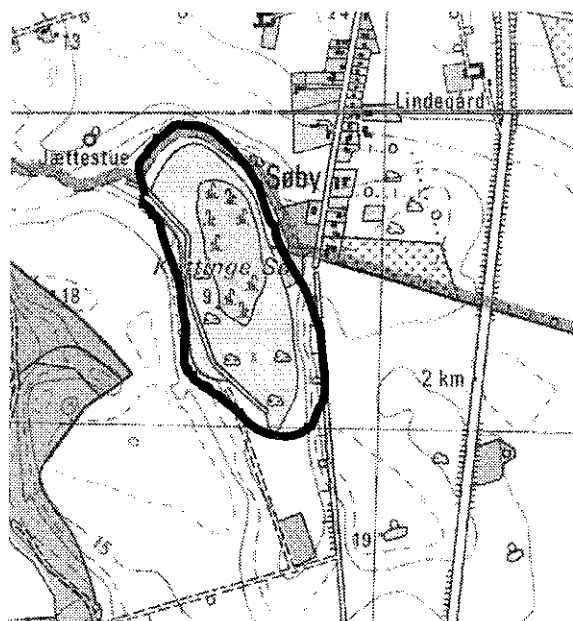
Ingen optælling i 1970.

Beskyttelsesbehov

Opfyldning langs vestsiden bør ophøre, ligesom påfyldt materiale bør fjernes.

Optællere

Kurt Frederiksen.



Ynglefugle, antal par

	1970	1980	1995
Lille Lappedykker	1		
Gråstrubet Lappedykker			1
Knopsvane	1	1	
Grågås		1	15
Gravand		1	2
Gråand	1	4	5
Atlingand	1		
Rørhøg	1	2	2
Musvåge			1
Vandrikse		1	2
Grønbenet Rørhøne		2	2
Blishøne		2	8
Vibe		5	5
Dobbeltbekkasin	1	1	1
Nattergal		6	3
Sivsanger		2	
Kærsanger	1	2	2
Rørsanger		12	6
Rødrygget Tornskade		1	
Stillits			3



Mose ved Tokkerup

Amt: Storstrøm
Kommune: Nysted
Lokalitetsnr: 371004
Lokalitetstype: Mose
Klassifikation: V2

Ejer:
Dækning: Y2
UTM E: 675220
UTM N: 6065950
Beskrivelse: Morten Nielsen 12/96

Beskrivelse

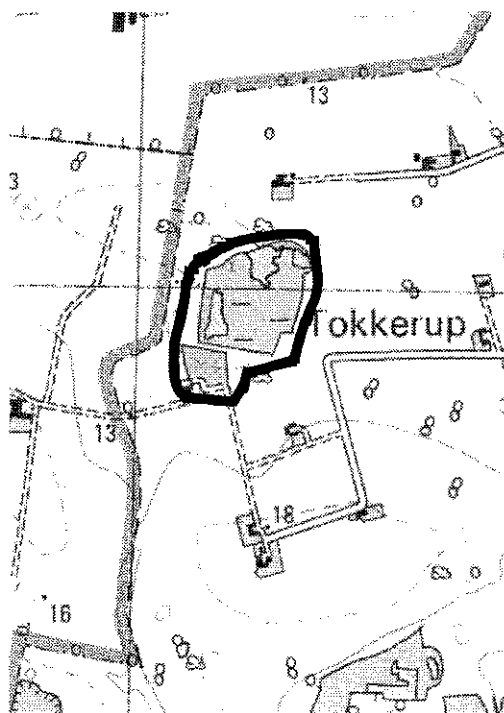
Et par meget tilgroede moser med rørskov, krat, eng og en lille granplantning.

Karakteristik

Ynglende rørhøg.

Optællere

Uffe B. Nielsen.



Ynglefugle, antal par

	1994	1995
Gråstrubet Lappedykker	1	1
Rørhøg	1	
Tårnfalk	1	
Blishøne	1	1
Vibe	2	
Nattergal		2
Rørsanger		2



Godsø Moser

Amt: Storstrøm
Kommune: Nysted
Lokalitetsnr: 371005
Lokalitetstype: Mose
Klassifikation: V1

Ejer:
Dækning: Y3
UTM E: 669370
UTM N: 6067170
Beskrivelse: Morten Nielsen 12/96

Beskrivelse

12-14 vandfyldte store og små tørvegrave, der ligger spredt i lavningen. Flere af gravene er helt eller delvis omgivet af krat. Det betyder at flere fugle givetvis er overset.

Karakteristik

Ynglende rørdrum, grågås og rørhøg. Blishøne, rørhøne, vandrikse, vibe og dobbeltbekkasin yngler, men i ukendt antal.

Dækning

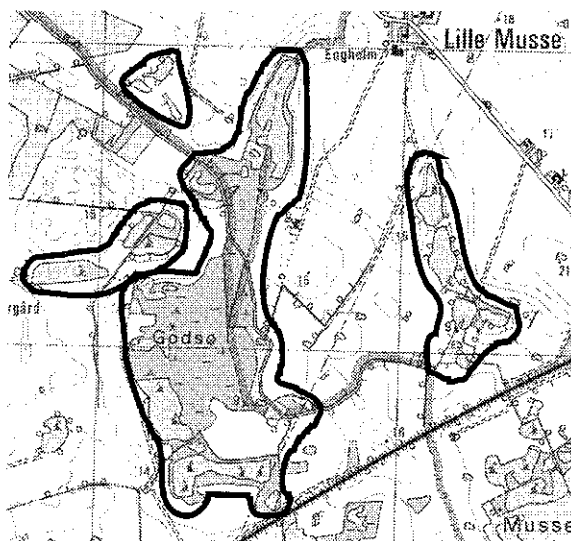
Lokaliteten er ikke dækkende optalt.

Rekreativ udnyttelse

Jagt.

Optællere

Hans Erik Jørgensen.



Ynglefugle, antal par

	1995
Gråstrubet Lappedykker	1
Rørdrum	3
Grågås	20
Taffeland	1
Rørhøg	4
Vibe	1
Dobbeltbekkasin	1



Herritslev Mose

Amt: Storstrøm
Kommune: Nysted
Lokalitetsnr: 371301
Lokalitetstype: Strandeng
Klassifikation:

Ejer:
Dækning: Y4
UTM E: 671520
UTM N: 6061020
Beskrivelse: Morten Nielsen 12/96

Beskrivelse

Strandeng, der delvis afgræsses. Tørvegrav.

ønskelig, da lokaliteten formentlig rummer et stort antal ynglefugle.

Karakteristik

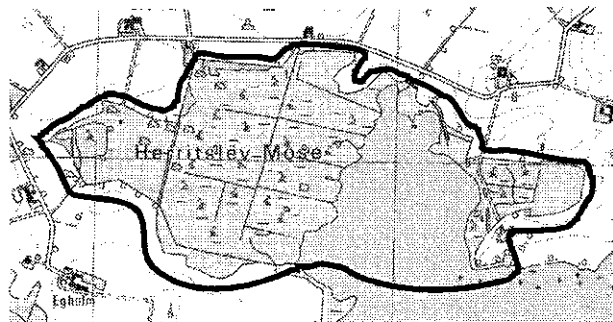
Ynglende engfugle. Tidligere rørhøg.

Optællere

Freddy Worm Christiansen.

Dækning

Ingen optælling i 1970 og 1980. Kun ca. 20% af arealet optalt i 1995. Grundig optælling



Ynglefugle, antal par

	1970	1980	1995
Rørhøg	1	1	
Vibe			5
Engpiber			5
Sivsanger			2
Kærsanger			1
Rørsanger			3
Rørspurv			1



Kalveholm

Amt: Storstrøm
Kommune: Nysted
Lokalitetsnr: 371302
Lokalitetstype: Strandeng
Klassifikation: K1

Ejer:
Dækning: Y2
UTM E: 667750
UTM N: 6059560
Beskrivelse: Morten Nielsen 12/96

Beskrivelse

Lav, græsklædt ø med krummoddedannelse mod nordvest. Øen er ubeboet og afgræsses ikke.

Karakteristik

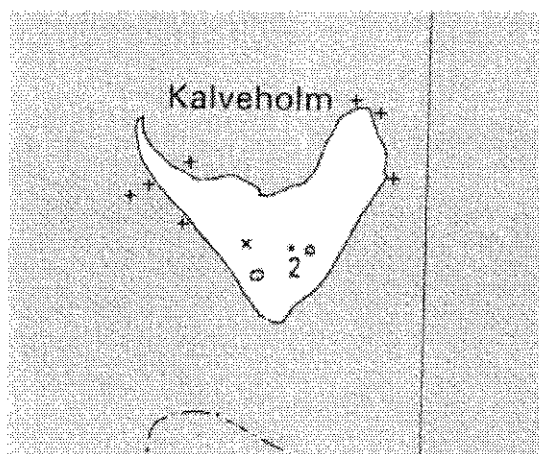
Ynglende sølvmåge og ederfugl

Beskyttelser

EF-fuglebeskyttelsesområde nr. 83.
Adgangsforbud i yngletiden, (Ø-reservat).

Optællere

Hans Lind



Tabel på næste side.



Kalveholm

Ynglefugle, antal par

	1977	1978	1979	1980	1990	1993	1994
Knopsvane	1	7	1	7	1	4	7
Grågås				1		1	4
Gravand				1		1	1
Gråand			2			4	4
Spidsand							1
Skeand		1			1	1	1
Ederfugl	1		1	1	20	30	45
Toppet Skallesluger	1			1		4	4
Strandskade	2	4	1	4	2	4	3
Stor Præstekrave					1	1	1
Vibe				1	1		
Rødben		2		1		1	1
Stormmåge	30	10	10	30	10		1
Sølvmåge	80	40	100	100	97	76	190
Svartbag					1		1
Fjordterne					12		
Havterne					15		
Sanglærke		3		1			
Engpiber	1	1	3			3	3



Tjørneholm

Amt: Storstrøm
Kommune: Nysted
Lokalitetsnr: 371303
Lokalitetstype: Strandeng
Klassifikation: K2

Ejer:
Dækning: Y2
UTM E: 667650
UTM N: 6058790
Beskrivelse: Morten Nielsen 12/96

Beskrivelse

Lav, græsbevokset ø med 2 naturlige, lavvandede vandhuller. Store sten langs kysten. Øen er ubeboet og ikke afgræsset.

Karakteristik

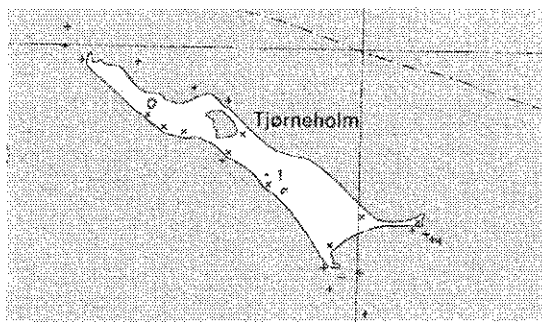
Ynglende sølvmåge, knopsvane og ederfugl.

Beskyttelser

EF-fuglebeskyttelsesområde nr. 83. Ø-reservat med adgangsforbud i yngletiden.

Optællere

Hans Lind.



Tabel på næste side



Tjørneholm

Ynglefugle, antal par

	1978	1980	1989	1990	1993	1994
Knopsvane	14	2	7	17	48	50
Grågås					2	2
Gravand			1	1	2	1
Knarand					1	1
Gråand	3			2	3	3
Spidsand	1		2	1		
Skeand					2	2
Ederfugl	6		43	45	71	100
Toppet Skallesluger		1			4	4
Strandskade	6	4		6	3	5
Klyde	1	1	2	6	2	2
Stor Præstekrave		2	2	1	2	
Vibe	2	2			1	1
Almindelig Ryle		1				
Rødben	2	2			2	2
Stormmåge	25	50	1	2		
Sølvmåge	165	200	450	500	433	700
Svartbag			1		1	1
Havterne	3	9	2	1	3	3
Sanglærke	3	1	1			
Engpiber	4	1	1		2	3



Lindholm

Amt: Storstrøm
Kommune: Nysted
Lokalitetsnr: 371304
Lokalitetstype: Strandeng, -overdrev
Klassifikation: K3

Ejer:
Dækning: Y1
UTM E: 671500
UTM N: 6059560
Beskrivelse: Morten Nielsen 12/96

Beskrivelse

Flad ø med lave skrænter mod vest og store sten langs især øst- og sydkysten. På øen findes 2 fladvandede søer og en mindre skov/krat. Øen afgræsses.

Karakteristik

Ynglende knopsvane og ederfugl. Fjordterne og dværgterne er forsvundet.

Beskyttelser

EF-fuglebeskyttelsesområde nr. 83.

Rekreativ udnyttelse

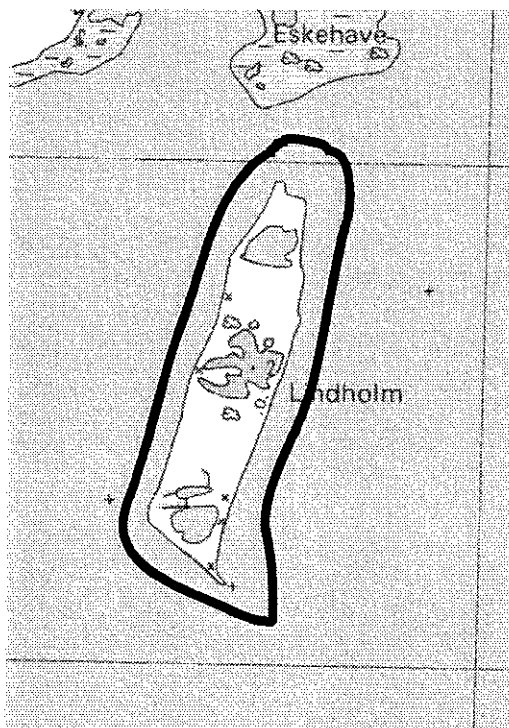
Intensiv færdsel. Yndet udflugtsmål for lystsejlere.

Beskyttelsesbehov

Øen bør beskyttes med adgangsforbud i yngletiden.

Optællere

Hans Lind.



Tabel på næste side.



Lindholm

Ynglefugle, antal par

	1970	1980	1996
Knopsvane	1	1	1
Gravand	2	2	1
Gråand	1	1	
Spidsand	1	1	
Ederfugl			5
Toppet Skallesluger	4	4	1
Blishøne			2
Strandskade	3	3	5
Klyde			6
Vibe			1
Rødben	4	4	1
Stormmåge			6
Sølvmåge			15
Svartbag			2
Fjordterne	10	10	
Havterne	20	20	21
Dværgterne	5	5	
Engpiber			1
Gul Vipstjert			2
Gråkrage			1



Store Skåne

Amt: Storstrøm
Kommune: Nysted
Lokalitetsnr: 371305
Lokalitetstype: Ø
Klassifikation: K3

Ejer:
Dækning: Y1
UTM E: 681330
UTM N: 6058570
Beskrivelse: Morten Nielsen 12/96

Beskrivelse

Sten- og sandrev i lavvandet område, bevokset med græs og lave planter på de højeste dele.

Karakteristik

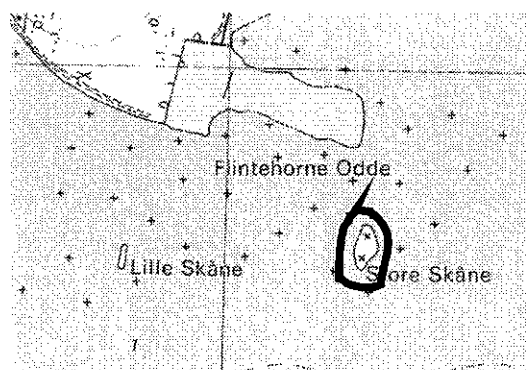
Ynglende sølvmåge og ederfugl. Mulig ynglende stenvender.

Beskyttelser

EF-fuglebeskyttelsesområde nr. 83.

Optællere

Hans Lind.



Ynglefugle, antal par

	1980	1996
Knopsvane	9	
Ederfugl	1	17
Toppet Skallesluger	1	
Strandskade	1	
Rødben	3	
Stenvender		1
Stormmåge	25	
Sølvmåge		50
Svartbag		1
Havterne	2	1



Nysted Nor

Amt: Storstrøm
Kommune: Nysted
Lokalitetsnr: 371306
Lokalitetstype: Fjord
Klassifikation: R3

Ejer:
Dækning: R3
UTM E: 676000
UTM N: 6060600
Beskrivelse: Morten Nielsen 12/96

Beskrivelse

Lavvandet nor med dybere sejlrønde. Bunden er mudret og med mange sten i den østlige del.

Karakteristik

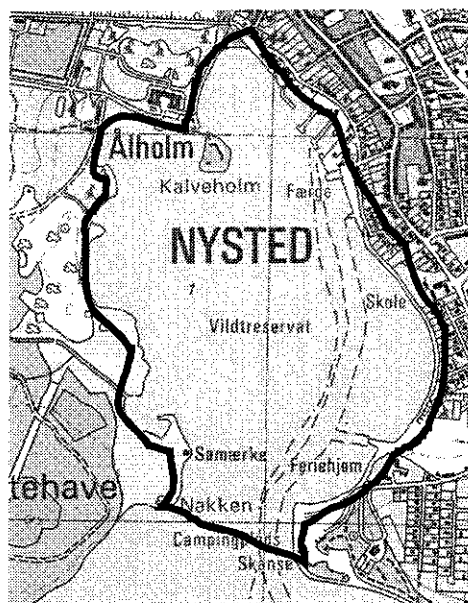
Rastende trolldand, men tilsyneladende et meget stort fald i antallet af rastefugle.

Beskyttelser

EF-fuglebeskyttelsesområde nr. 83
Vildtreservat.

Optællere

Kurt Frederiksen.



Rastefugle, årsmaksimum

	1980	1993	1994
Knopsvane	458	40	30
Sangsvane	400		
Gråand	400	75	130
Taffeland		6	5
Trolldand	3500	1500	400
Blishøne	3000	50	210



Ålholm Hestehave

Amt: Storstrøm
Kommune: Nysted
Lokalitetsnr: 371308
Lokalitetstype: Skov
Klassifikation: V2, S2

Ejer:
Dækning: Y3
UTM E: 676500
UTM N: 6060250
Beskrivelse: Morten Nielsen 12/96

Beskrivelse

Skov med partier af gamle træer. Store åbne områder med enge midt i skoven og afgræssede enge/strandenge.

Karakteristik

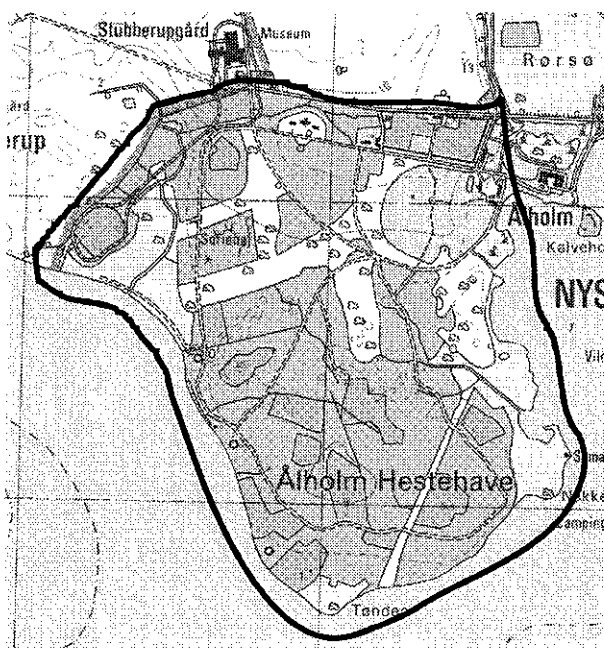
Bl.a. ynglende knarand og huldue.

Dækning

Mangelfuld optælling af bl.a. rovfugle og småfugle.

Optællere

Uffe B. Nielsen.



Ynglefugle, antal par

	1993	1994
Knopsvane	1	
Knarand		1
Krikand	1	
Gråand	8	2
Toppet Skallesluger	1	
Musvåge	1	
Blishøne	1	2
Stor Præstekræve	1	
Vibe		2
Rødben		5
Huldue	1	
Natugle	1	
Stor Flagspætte	3	3
Engpiber		1
Nattergal		1
Spætmejse	5	2
Træløber	1	1
Pirol	1	
Stillits		2
Kernebider	2	



Røde Enge og Rørsø

Amt: Storstrøm
Kommune: Nysted
Lokalitetsnr: 371309
Lokalitetstype: Eng, skov
Klassifikation: S3, V3

Ejer: Privat
Dækning: Y2
UTM E: 675500
UTM N: 6061900
Beskrivelse: Morten Nielsen 12/96

Beskrivelse

Røde Enge er braklagte, drænede enge og småsøer med tagrør.

Rørsø er en våd afgræsset eng, der ofte oversvømmes om vinteren. Voldgrav med tagrør.

Karakteristik

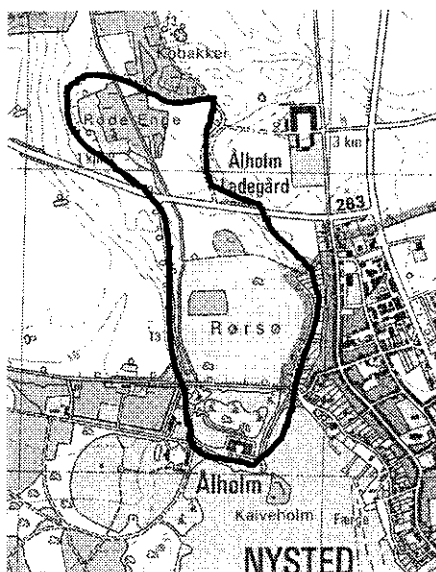
Ynglende fiskehejre og grågås.

Rekreativ udnyttelse

Jagt.

Optællere

Kurt Frederiksen.



Ynglefugle, antal par

	1995
Fiskehejre	5
Knopsvane	1
Grågås	5
Gravand	4
Gråand	6
Musvåge	1
Grønbenet Rørhøne	2
Blishøne	6
Vibe	5
Nattergal	3
Kærsanger	1
Rørsanger	2
Grå Fluesnapper	2
Stillits	3



Slagmose v. Rislev

Amt: Storstrøm
Kommune: Næstved
Lokalitetsnr: 373011
Lokalitetstype: Mose
Klassifikation: V3

Ejer: Privat
Dækning: Y3
UTM E: 674000
UTM N: 6129400
Beskrivelse: Morten Nielsen 12/96

Beskrivelse

Gamle tørvegrave med rørskov og afgræssede enge.

Karakteristik

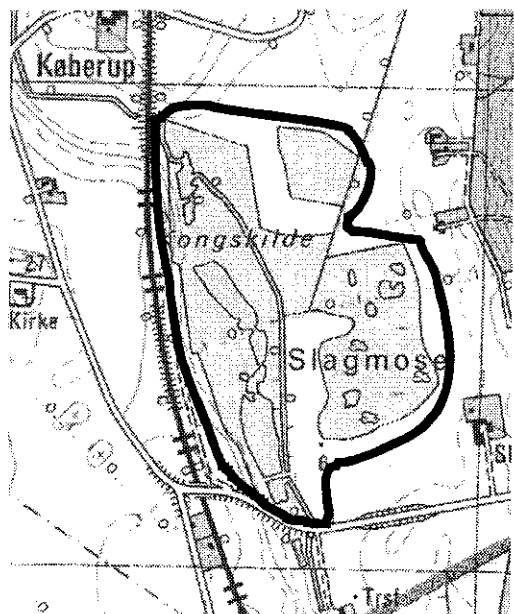
Ynglende grågås og vandrikse.

Rekreativ udnyttelse

Intensiv jagt med fodring og udsætning.

Optællere

Jacob Niss, Leif S. Petersen.



Ynglefugle, antal par

	1970	1980	1993
Grågås	4	4	4
Gravand			1
Gråand	4	1	
Tårnfalk			1
Vandrikse	3	3	
Grønbenet Rørhøne	9	9	
Blishøne	13	13	
Strandskade	1	1	
Vibe	5		
Dobbeltbekkasin	23	2	
Skovsneppe			2
Gøg	2		
Natugle			1
Skovhornugle			1
Stor Flagspætte			4
Nattergal	5	5	
Bynkefugl	1		
Sivsanger	3	3	
Kærsanger	2		
Rørsanger	20	20	
Gulbug	2		
Spætmejse			2
Træløber			1
Rørspurv	14		



Småmoser s.f. Menstrup

Amt: Storstrøm
Kommune: Næstved
Lokalitetsnr: 373012
Lokalitetstype: Mose
Klassifikation: V2

Ejer: Privat
Dækning: Y2
UTM E: 663140
UTM N: 6121270
Beskrivelse: Morten Nielsen 12/96

Beskrivelse

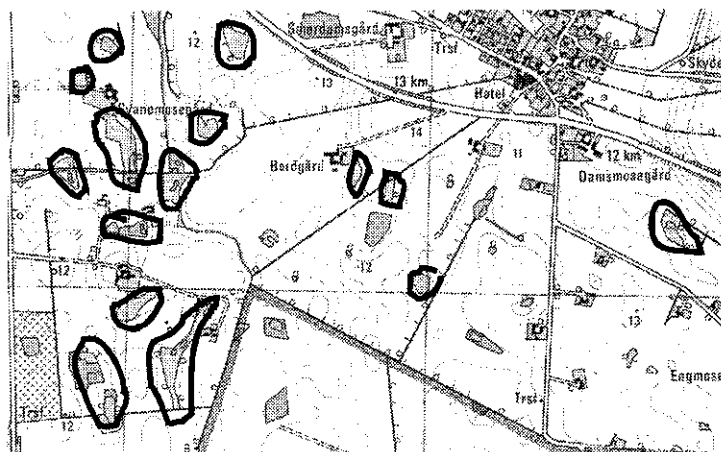
Små, aflukkede vandhuller med rørskov, pilekrat, afgræsset eng og brakmarker.

Karakteristik

Ynglende rørhøg og grågås.

Optællere

Finn Jensen.



Ynglefugle, antal par

	1980	1993
Lille Lappedykker		1
Grågås		4
Gråand		2
Rørhøg	1	1
Grønbenet Rørhøne		1
Blishøne		1



Enge v. Saltø Å

Amt: Storstrøm
Kommune: Næstved
Lokalitetsnr: 373014
Lokalitetstype: Eng
Klassifikation: V3

Ejer:
Dækning: Y2
UTM E: 669850
UTM N: 6121070
Beskrivelse: Morten Nielsen 12/96

Beskrivelse

Afgræssede enge nord for Karrebækvej. Syd for vejen er engen ikke afgræsset. Rørskov.

Karakteristik

Ynglende engfugle og troldand

Beskyttelser

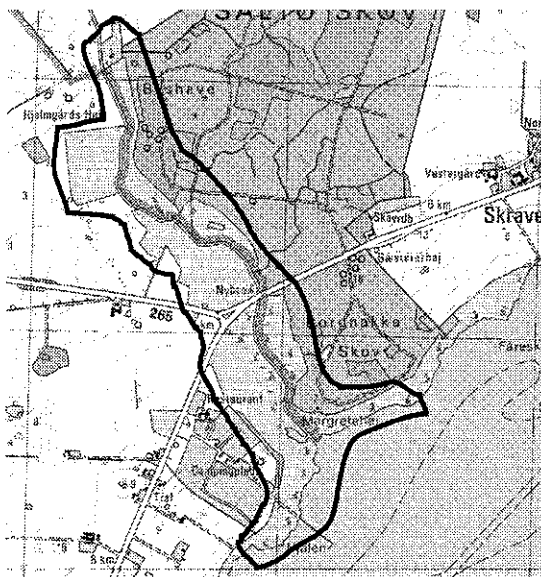
EF-fuglebeskyttelsesområde nr. 81.

Rekreativ udnyttelse

Lystfiskeri i åen, andejagt på engen.

Optællere

Bent Rung Nielsen



Ynglefugle, antal par

	1993	1994
Lille Lappedykker	2	1
Toppet Lappedykker		2
Knopsvane	12	5
Gravand	2	3
Gråand	6	5
Skeand	1	1
Troldand		2
Grønbenet Rørhøne	1	
Blishøne	6	7
Strandskade		1
Vibe	4	5
Dobbeltbekkasin		1
Rødben	4	6
Sanglærke	2	4
Engpiber	1	1
Nattergal		2
Rørsanger	2	6
Rørspurv	2	6



Karrebæk, Dybsø og Avnø

Amt: Storstrøm
Kommune: Næstved
Lokalitetsnr: 373102
Lokalitetstype: Fjorde
Klassifikation: R1

Ejer:
Dækning: R2
UTM E: 674000
UTM N: 6114000
Beskrivelse: Morten Nielsen 12/96

Beskrivelse

Større fjordområde, overvejende lavvandet.

Karakteristik

Rastende vadefugle, ænder og gæs.

Dækning

Området er kun delvis optalt, der mangler grundige tællinger fra Karrebæk Fjord. Ynglefugle er beskrevet under en række dellokaliteter, se oversigten.

Beskyttelser

EF-fuglebeskyttelsesområde nr. 81.

Rekreativ udnyttelse

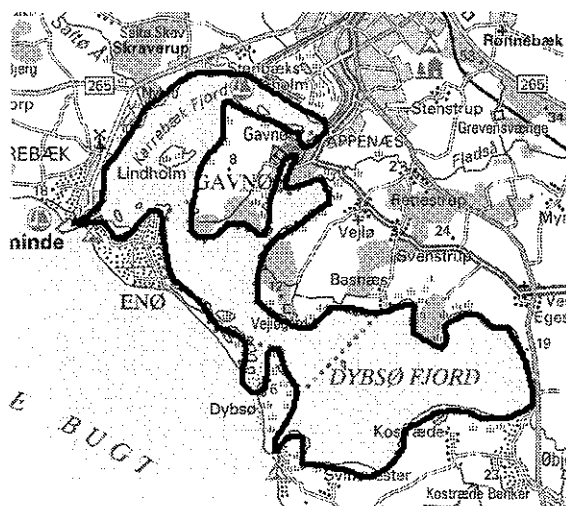
Fiskeri og sejlads. Jagt fra pram og kysten.

Ekskursionsmål

Godt overblik fra mange steder langs kysten, bl.a. Stejlebanke.

Optællere

Jacob Niss, Carsten Andreasen, Jens Mortensen, Palle Nygård, Jens og Lars Christoffersen, Finn Jensen, Jens Bardtram m.fl.



Tabel på næste side



Karrebæk, Dybsø og Avnø

Rastefugle, årligt maksimum

	1970	1980	1993	1994	1995
Lille Lappedykker	52	145	79	78	123
Toppet Lappedykker	50	6	147	116	151
Skarv			500	113	137
Fiskehejre	20	63	30	90	47
Knopsvane	3000	3300	1826	1950	1160
Sangsvane	400	600	155	430	457
Sædgås		1		15	100
Grågås			190	460	215
Canadagås			1900	1400	1650
Bramgås			282	120	343
Knortegås	20		26	107	142
Gravand	370	200	230	332	316
Pibeand	900		3900	2600	2800
Krikand	700	500	330	250	510
Gråand	4500	3700	960	550	663
Spidsand	300	2500	9	55	3
Skeand	175	300		10	28
Taffeland	2800	1500	1300	800	2000
Troldand	32500	15000	2100	9000	7500
Hvinand	1100		60	385	550
Lille Skallesluger		40	40	22	70
Toppet Skallesluger	300	700	78	105	230
Stor Skallesluger	300	800	73	160	403
Havørn	1	1			1
Vandrefalk			1	1	2
Blishøne	11000	10000	3500	5030	1154
Strandskade			131	50	24
Hjejle			3000	1450	1130
Vibe			1300	470	316
Almindelig Ryle			3000	1600	90
Lille Kobbersneppe				1	136
Stor Regnspove			55	115	242
Rødben			100	76	33
Hvidklire			81	19	20



Gødensholm

Amt: Storstrøm
Kommune: Næstved
Lokalitetsnr: 373103
Lokalitetstype: Strandeng
Klassifikation: V2

Ejer: Gavnø Gods
Dækning: Y3
UTM E: 637030
UTM N: 6120560
Beskrivelse: Morten Nielsen 12/96

Beskrivelse

Ø med tæt rørskov og krat på de tørreste dele.

Karakteristik

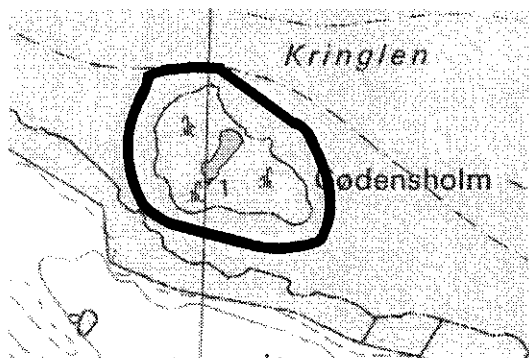
Ynglende rørhøg.

Beskyttelser

EF-fuglebeskyttelsesområde nr. 81.

Optællere

Finn Jensen.



Ynglefugle, antal par

	1980	1995
Knopsvane		7
Rørhøg	1	1
Blishøne		10
Rørsanger		10
Rørspurv		10



Lindholm

Amt: Storstrøm
Kommune: Næstved
Lokalitetsnr: 373104
Lokalitetstype: Strandeng
Klassifikation: K1

Ejer: Gavnø Gods
Dækning: Y2
UTM E: 670800
UTM N: 6119400
Beskrivelse: Morten Nielsen 12/96

Beskrivelse

Græsbevokset holm med afgræsning. Lille granbevoksning.

Karakteristik

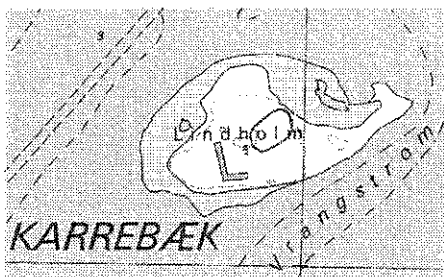
Ynglende klyde, hættemåge og fjordterne. Dværgterne og splitterne i 1996.

Beskyttelser

EF-fuglebeskyttelsesområde nr. 81.

Optællere

Finn Jensen og Birgitte Essendrup.



Ynglefugle, antal par

	1980	1995
Knopsvane	10	6
Grågås		6
Gravand	4	
Knarand		1
Toppet Skallesluger	4	
Tårnfalk		1
Blishøne		10
Strandskade	10	15
Klyde		33
Stor Præstekrave		1
Vibe		10
Dobbeltbekkasin		2
Rødben		14
Hættemåge		486
Stormmåge	400	22
Sølvmåge	50	
Fjordterne		30
Havterne	2	48
Engpiber		4



Gavnø og Fladstrand

Amt: Storstrøm
Kommune: Næstved
Lokalitetsnr: 373105
Lokalitetstype: Enge, nor
Klassifikation: V1

Ejer: Gavnø Gods
Dækning: Y1
UTM E: 673500
UTM N: 6118700
Beskrivelse: Morten Nielsen 12/96

Beskrivelse

Kreaturafgræssede strandenge, rørskov og lavvandet nor. Mindre skovpartier.

Karakteristik

Stort antal ynglende vandfugle, bl.a. skeand og stor bestand af toppet lappedykker. Ynglende rørhøg. Rastende fugle er beskrevet under lokalitet nr 373102.

Dækning

Ynglefugle på de dyrkede områder er ikke optalt.

Beskyttelser

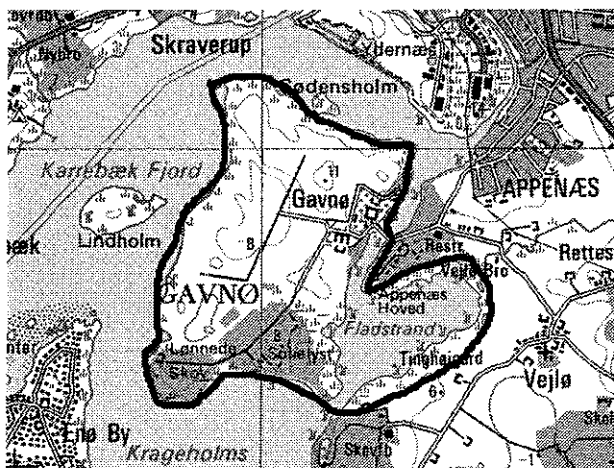
EF-fuglebeskyttelsesområde nr. 81.

Rekreativ udnyttelse

Intensiv jagt særlig på canadagås. Udsætning og fodring af fasaner, agerhøns og gråænder.

Optællere

Karsten Fugl, Finn Jensen.



Tabel på næste side.



Gavnø og Fladstrand

Ynglefugle, antal par

	1970	1980	1993	1995
Lille Lappedykker		3		10
Toppet Lappedykker	10	8	10	52
Knopsvane	30	10	14	31
Grågås			1	1
Gravand	5	5	10	19
Knarand				2
Krikand		2		
Gråand	1	15	15	34
Spidsand	3	5		2
Atlingand				3
Skeand	8	1		14
Taffeland				2
Troldand				3
Toppet Skallesluger	1	2		5
Hvepsevåge				1
Rørhøg	1	2		3
Spurvehøg				1
Musvåge		2		4
Tårnfalk	1			
Vandrikse		2		5
Grønbenet Rørhøne	1			3
Blishøne	2			40
Strandskade	1	5		18
Klyde	20	3		
Stor Præstekrave	4			6
Vibe	2	10		70
Almindelig Ryle	3			1
Brushane	1			
Dobbeltbekkasin	25	2		2
Rødben	2	10		30
Hættemåge	2			
Stormmåge				1
Fjordterne	2			
Havterne	2			
Dværgterne	20			
Huldue		1		1
Engpiber				15
Gul Vipstjert				2
Sivsanger				5
Kærsanger				2
Pirol		1		



Enø, Næbbet og Strømmene

Amt: Storstrøm
Kommune: Næstved
Lokalitetsnr: 373106
Lokalitetstype: Strandeng
Klassifikation:

Ejer: Privat
Dækning:
UTM E: 669850
UTM N: 6117900
Beskrivelse: Morten Nielsen 12/96

Beskrivelse

Fugtige enge, rørskov og vader.

Dækning

Der savnes nyere ynglefugleoptælling. Rastefugle er beskrevet ved lokalitet nr. 373102.

Beskyttelser

EF-fuglebeskyttelsesområde nr. 81



Ynglefugle, antal par

	1970	1980
Knopsvane	1	42
Gravand	1	3
Gråand	1	2
Spidsand	1	
Atlingand	1	
Toppet Skallesluger		5
Strandskade	20	10
Klyde	35	1
Stor Præstekrave	3	
Vibe	40	
Almindelig Ryle	2	
Dobbeltbekkasin	1	
Rødben	25	17
Hættemåge	30	1000
Stormmåge	70	50
Sølvmåge	5	
Fjordterne	5	
Havterne		7
Dværgterne	20	
Rørsanger		20



Enø Overdrev

Amt: Storstrøm
Kommune: Næstved
Lokalitetsnr: 373107
Lokalitetstype: Strandeng
Klassifikation: K1

Ejer: Privat
Dækning: Y2
UTM E: 671880
UTM N: 6115400
Beskrivelse: Morten Nielsen 12/96

Beskrivelse

Strandeng med fugtige partier, småøer og overdrev med tjørne.

Karakteristik

Meget stor tilbagegang i antallet af ynglefugle, bl.a. dværgterne. Stor havternekoloni.

Dækning

Rastefugle er beskrevet under lokalitet nr. 373102.

Beskyttelser

EF-fuglebeskyttelsesområde nr. 81, fredet.

Rekreativ udnyttelse

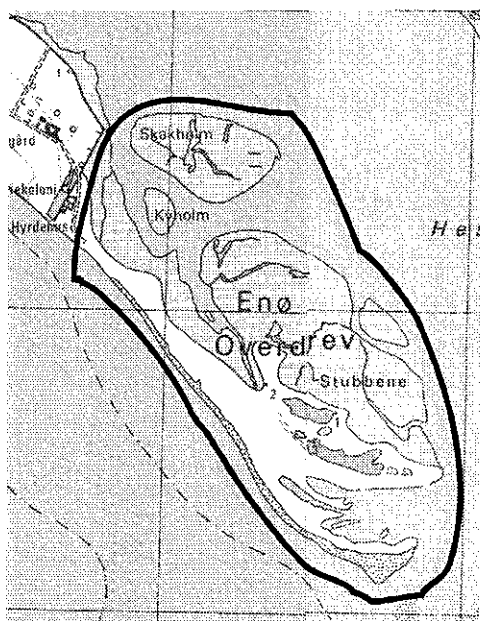
Færdsel.

Beskyttelsesbehov

De våde enge og småøerne bør beskyttes med adgangsforbud i yngletiden.

Optællere

Jens Mortensen.



Tabel på næste side.



Enø Overdrev

Ynglefugle, antal par

	1970	1980	1994	1995	1996
Knopsvane	2	1	5		
Gravand	2			30	
Knarand					1
Gråand	1				
Spidsand	3		2	3	2
Atlingand		1		1	
Skeand			2		4
Ederfugl			10	18	20
Toppet Skallesluger	1			1	
Agerhøne					1
Grønbenet Rørhøne					4
Strandskade	25	37			
Klyde	15	46		12	
Stor Præstekrave	5	5		5	5
Vibe	25	16			10
Almindelig Ryle	3	3			1
Brushane	1				
Dobbeltbekkasin	1				3
Rødben	10	15		17	
Hættemåge	50	8			
Stormmåge	550	315			107
Sølvmåge	16	210			
Havterne	28	130			100
Dværgterne	30	45			5
Sanglærke			30		30
Engpiber				5	0
Gul Vipstjert		3		4	6



Dybsø

Amt: Storstrøm
Kommune: Næstved
Lokalitetsnr: 373108
Lokalitetstype: Overdrev
Klassifikation: K1

Ejer: Staten
Dækning:
UTM E: 633330
UTM N: 6113360
Beskrivelse: Morten Nielsen 12/96

Beskrivelse

Stort område med havskabt forland omkring 2 morænebakker. 2 strandvoldssystemer med mellemliggende lavt område, hvor der er småsøer og loer. Rørskov og strandeng på fjordsiden og sandstrand på kystsiden. Øen afgræsses.

Karakteristik

Meget vigtig ynglelokalitet for flere rødlistearter, bl.a. spidsand, dværgerne og splitterne.

Dækning

Rastefugle er beskrevet under lokalitet nr. 373102.

Beskyttelser

EF-fuglebeskyttelsesområde nr. 81, fredet.

Rekreativ udnyttelse

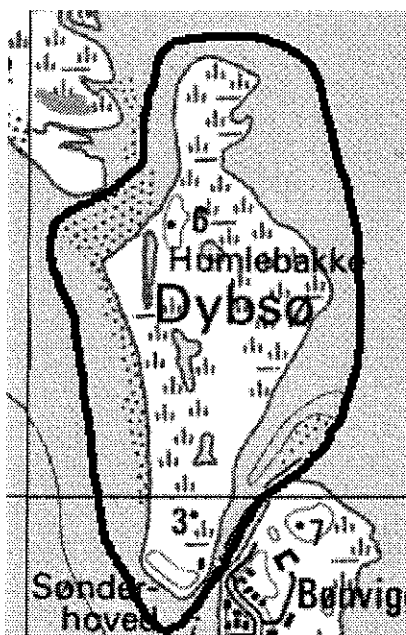
En del badegæster i sommerperioden.

Beskyttelsesbehov

Forslag om adgangsforbud på den nordlige del i yngletiden.

Optællere

Jens Mortensen.



Tabel på næste side.



Dybsø

Ynglefugle, antal par

	1970	1980	1993	1994	1995
Gråstrubet Lappedykker			1	1	1
Knopsvane	2	1	30	39	58
Grågås			1	2	6
Gravand	1	4	2	4	5
Knarand			2	2	1
Krikand			2		2
Gråand	3	4	16	10	7
Spidsand	2		1	5	5
Atlingand			2	1	1
Skeand	2	2	7	7	3
Troldand			1	3	2
Ederfugl			3	4	7
Toppet Skallesluger	1	4	1	2	3
Tårnfalk			2	2	2
Agerhøne			2	2	2
Grønbenet Rørhøne		1	1	1	1
Blishøne		5	3	8	5
Strandskade	60	24	30	18	30
Klyde	30	14	35	25	30
Stor Præstekrave	1	1	2	2	2
Vibe	15	5	35	30	45
Almindelig Ryle	1		1	1	1
Dobbeltbekkasin		4	1	1	2
Rødben	5	5	40	30	40
Hættemåge	10	8	150	200	70
Stormmåge	400	17	25	80	40
Sølvmåge	75	3	2		2
Splitterne					1
Fjordterne			2	2	5
Havterne	20	3	6	10	15
Dværgterne	1			2	3
Digesvale				226	342
Engpiber					20



Dybsø Røn

Amt: Storstrøm
Kommune: Næstved
Lokalitetsnr: 373109
Lokalitetstype: Rev
Klassifikation: K3

Ejer:
Dækning: Y3
UTM E: 675050
UTM N: 6114280
Beskrivelse: Morten Nielsen 12/96

Beskrivelse

Stenet lille holm med enkelte græsflader.

Rekreativ udnyttelse

Pramjagt.

Karakteristik

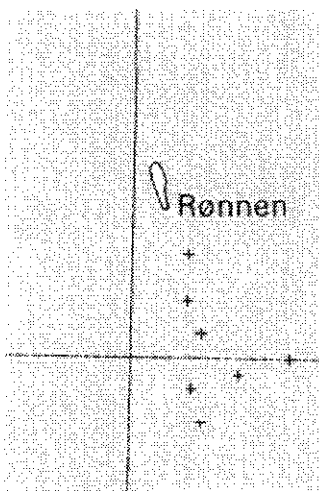
Ynglende knopsvane og havterne.

Optællere

Finn Jensen.

Beskyttelser

EF-fuglebeskyttelsesområde nr. 81.



Ynglefugle, antal par

	1995
Knopsvane	7
Rødben	3
Havterne	5



Basnæs Fed

Amt: Storstrøm
Kommune: Næstved
Lokalitetsnr: 373110
Lokalitetstype: Strandeng
Klassifikation: V3, K3

Ejer: Privat
Dækning: Y3
UTM E: 676800
UTM N: 6115860
Beskrivelse: Morten Nielsen 12/96

Beskrivelse

Afgræsset eng med mindre rørskov og lavvandet kyst.

Karakteristik

Ynglende skeand og klyde

Dækning

Rastefugle er beskrevet under lokalitet nr. 373102.

Beskyttelser

EF-fuglebeskyttelsesområde nr. 81.

Rekreativ udnyttelse

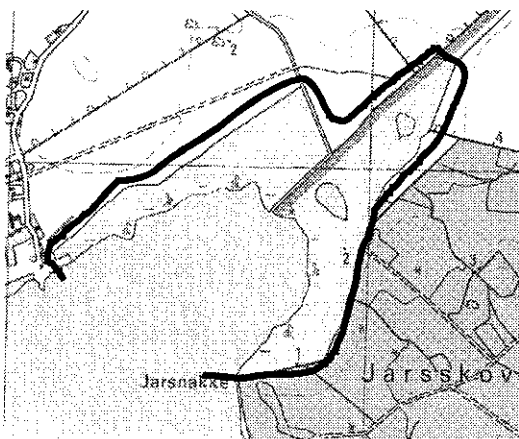
Lystfiskeri.

Ekskursionsmål

Oversigt fra fugletårn i Jarskov.

Optællere

Finn Jensen, Jens og Lars Christoffersen.



Ynglefugle, antal par

	1980	1994	1995
Knopsvane	3	4	
Gravand	2	6	4
Knarand		1	
Gråand	2	5	6
Skeand	1	2	1
Toppet Skallesluger		5	2
Blishøne		10	4
Strandskade	3	2	2
Klyde	3		1
Stor Præstekrave		1	1
Vibe	10	10	7
Dobbeltbekkasin			1
Rødben	10	8	7
Sanglærke			14
Engpiber			6
Gul Vipstjert	2		
Stenpikker		2	
Rørsanger	4		7
Rørspurv			7



Ydernæs-søen og Gl. Even

Amt: Storstrøm
Kommune: Næstved
Lokalitetsnr: 373115
Lokalitetstype: Sø, strandsump
Klassifikation: K3

Ejer:
Dækning: Y2
UTM E: 674200
UTM N: 6121400
Beskrivelse: Morten Nielsen 12/96

Beskrivelse

Lavvandet sø med rørsumpe og lille, afgræsset eng. Rørskov langs åen.

Karakteristik

Ynglende hættemåge og gråstrubet lappedykker.

Beskyttelser

EF-fuglebeskyttelsesområde nr. 81.

Rekreativ udnyttelse

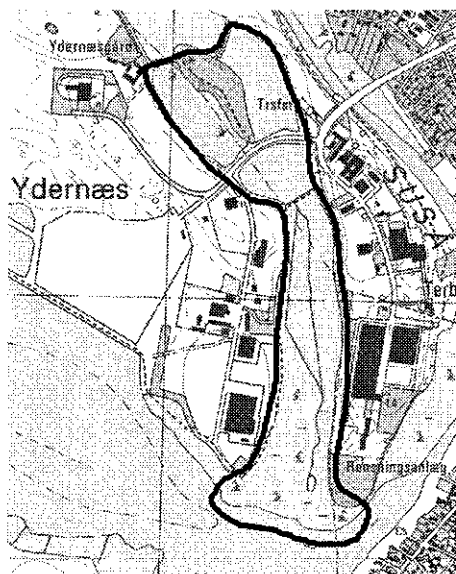
Lystfiskeri i søen. En del færdsel på stierne i området.

Ekskursionsmål

Fugletårn.

Optællere

Jacob Niss, Finn Jensen.



Tabel på næste side



Ydernæs-søen og Gl. Even

Ynglefugle, antal par

	1970	1980	1993
Lille Lappedykker	2	4	2
Toppet Lappedykker	1		
Gråstrubet Lappedykker	10	6	5
Knopsvane	5	5	2
Grågås		1	
Gravand		1	3
Gråand	11	10	
Skeand	2	5	
Taffeland		1	2
Troldand		1	4
Røthøg		1	
Tårnfalk			1
Vandrikse		4	1
Grønbenet Rørhøne	15	15	1
Blishøne	30	20	6
Strandskade	3		1
Stor Præstekrave	1		
Vibe	10		
Dobbeltbekkasin	3		8
Rødben	4	30	
Hættemåge	150	200	30
Natugle			2
Stor Flagspætte			1
Gul Vipstjert	3	2	
Nattergal			1
Bynkefugl	2	3	
Stenpikker			1
Græshoppesanger		1	5
Sivsanger		10	2
Kærsanger			5
Rørsanger		20	20

Beskrivne lokaliteter i alfabetisk rækkefølge

Lokalitetsnavn	Nummer		
Albuen	381801	Feddet	351103
Arealer ved Errindlev Havn	355308	Femø	379003
Askø og Lilleø	363501	Fladet Vildtreservat	387503
Avernakke Hage, Fejø	379004	Flatø	395302
Avnø Røn	397105	Flintinge Å's udløb	369302
Barholm	365203	Frederiksdal Skov	379009
Barholme	395303	Frostrup og Slosserup Skov	369004
Barneholm	381804	Fuglse Mose	355701
Barup Sø	375004	Gallelose og Kyllingeeng	363005
Barup Sømose	375005	Gammellung	313017
Basnæs Fed	373110	Gavnø og Fladstrand	373105
Birket Grusgrav	379010	Gisselfelt-skovene	385003
Birket Uglemose	379006	Glumsø Sø	393005
Borre Mose og Ålebæk Strand	365006	Godsø Moser	371005
Borremose	391002	Grænge Moser	387002
Bredfjed	383009	Guldborgsund Vildtreservat	369601
Bremersvold og Kærstrup Dyrehave	355004	Gødensholm	373103
Busemarke Mose	365008	Halskov Vænge	391012
Bøgesø Mose og Blangslev Enghave	353003	Halsted Kloster	359004
Bøtø Nor Vildtreservat	395201	Handermelle-Strognæs	355307
Bøtø Plantage	395006	Havneø	363503
Degneholm	377107	Hejrede Sø	363703
Dueholm	379803	Helgenæs Teglværksgrave	367002
Dybsø	373108	Herritslev Mose	371301
Dybsø Røn	373109	Hesnæs	391013
Dyrefod	375501	Hirbosøerne og Strandholm Sø	383004
Egholmgård Skov	379005	Hjelm ø	387601
Elkenøre Mose	395003	Holmegårds Mose	357102
Enchøje	379804	Horreby Lyng	391006
Enge langs Susåen (Tamosen til Veterslev)	393002	Horsnæs, Veddelen og Hegnede bugt	365104
Enge langs Susåen (Veterslev til Nymølle Bro)	393003	Hulemose Sø	397010
Enge NØ f. Kostræde	397102	Hulsø	391004
Enge v. Stejle Banke	397108	Hylleholm	355305
Enge ved Saltø Å	373014	Hyllekrog	355302
Enø Overdrev	373107	Høkke Sø, Riddertoft	381004
Enø, Næbbet og Strømmene	373106	Jarskov	353104
Eskilstrup Mose (Maglemose)	375003	Jordbassiner v. Stege sukkerfabrik	365108
Even Sø	377108	Jungshoved Nor og Kragevig	377106
Fanefjord, Maderne og Færgensvænge	365201	Kagevig, Fejø	379503
Farø	365002	Kalløgrå	387502
		Kalveholm	371302
		Kalvø	395301
		Karrebæk, Dybsø, Avnø	373102

Kartofte Mose	387005	Nysted Nor	371306
Kejlsø og Lilleø	369301	Næs Strand, Avnø Fjord	397104
Keldervig	363006	Nørresø	363701
Kettinge Sø	371003	Onsevig Sand	379007
Kirkelyng og Herlufsmagle Mose	393010	Orebygård	387008
Klinteskov	365300	Plukkesø	365307
Klodskov Nor	375602	Porsmose	357103
Knudshoved	397106	Præstø Fjord	377102
Knudsskov	397107	Radsted Mose	387006
Knuthenborg Park	363004	Ravnstrup Sø og Knoldeng	393007
Korselitse	391011	Reventlows Park og Pederstrup Sø	359002
Korselitse Østerskov	391015	Revshale Mose	363015
Kragetinget v. Farø	365003	Ringsebølle Mose	383002
Kramnitse Nor og Hummingen	381006	Rommerholm	379802
Krenkerup Haveskov	387004	Roneklint-søerne	377002
Kroghage	395304	Rødby Fjord	383003
Kroglyng og Spragelse Mose	393011	Rødbyhavn-Dragsminde Sluse	383005
Kulsbjerger	397009	Røde Enge og Rørsø	371309
Kåreholm	381802	Rødsand og Friholme	355303
Langbjerg Mose	365301	Røgbølle Sø	363704
Lilleholm	377104	Rågå, Rågå Kalv og Rågå Sand	379502
Lilleø	361103	Saksfjed Inddæmning uden for EF-området	355002
Lindholm (Nordlolland)	363502	Saksfjed Inddæmning, EF-området	355301
Lindholm v. Nysted	371304	Sigerslev Engmose	389003
Lindholm, Karrebæk Fjord	373104	Skejten	369303
Lund v.f. Flintinge	369017	Skovbyholme	375002
Lungholm Park	355003	Skårupgård og Musse Moser	371002
Maderne	377105	Slagmose ved Rislev	373011
Majbølle Nor	387602	Slambassinier v. Nykøbing	369002
Maltrup Skov	387007	Sukkerfabrik	
Malurtholm, Fanefjord	365202	Slambassinier ved Savnsøvig	381002
Mandemarke Bakker	365305	Slotø	379805
Maribosøerne	363700	Smedeholm	381803
Masnedø Kalv	397011	Småmoser s.f. Menstrup	373012
Mose syd for Sdr. Kirkeby	391009	Småsøer s.f. Vålse Vesterskov	375504
Mose v. Tokkerup	371004	Snesere Sø	353002
Mose ved Skifterne	363009	Store Skåne	371305
Moser syd for Moseby	391008	Storeager og Lilleager	355304
Moser ved Horbelev	391007	Storeholm	377103
Moser ved Øster Skørringe	363008	Strandenge ved Fejø-Skalø	379501
Munkeholm	379806	Stubbekøbing by	391016
Møllelung Mose	379025	Suderø	375502
Møllesø	391003	Svingelen	367004
Møllesø ved Gjorslev	389002	Svinø Vig	397103
Nakskov Indrefjord	367801	Sækkesand	365106
Nielstrup Sø	385102	Søgård Sø og Nørremose	393008
Nr. Grimmelstrup Grusgrav	375006	Søndersø	363702
Nyord Enge	365101		

Sørup Mose	363002	Vensholm	379008
Tangen ved Vålse Vesterskov	375503	Vester Kippinge Mader	375505
Tjørneholm	371303	Vesterborg Sø og Tefelis Skov	359003
Torpe Mose	393009	Vestermose	355005
Torsø Strand og Krambes	355306	Viekær	387009
Trælløse Mose	393006	Vigsø	387501
Tunet ved Meelse	391014	Vindeholme Skov	381005
Tyreholm	365107	Vinderup Mose	393004
Tærø	361102	Virket Sø	391005
Ulvshale nordenge	365102	Ydernæs	373115
Ulvshale-skoven	365103	Ydø-Jordbjerg-Bogø-Inddæmning-	381003
Vejlø	379801	St. Vejlø	
Vejrø	379002	Ægholm	365105
Vemmetofte Skove	351102	Østofte Fællesmose	363003
Vennerslund Sønderskov	375601	Ålholm Hestehave	371308