



Fyns Hoved

Amt: Fyn
Kommune: Kerteminde
Lokalitetsnr: 439001
Lokalitetstype: Overdrev, mark
Klassifikation:

Ejer: Staten og private.
Dækning:
UTM E: 600319
UTM N: 6164530
Beskrivelse: Morten Nielsen 12/96

Beskrivelse

Stort, kuperet overdrev med enkelte opdyrkede marker og små vandhuller.

Karakteristik

Meget fint sted for observation af fugletræk, især forår og vinter.

Dækning

Optælling er ikke dækkende.

Beskyttelser

Fredet.

Rekreativ udnyttelse


Meget stort antal besøgende.

Ekskursionsmål

Fra stien og spidsen er der god udsigt over omgivende vandområder.

Litteratur

Hindsholm, naturhistoriske undersøgelser 1977-1994, Lars Hansen (red.).



Ynglefugle, antal par

	1993	1995
Lille Lappedykker	2	1



Tornen og Fællesstrand

Amt: Fyn
Kommune: Kerteminde
Lokalitetsnr: 439003
Lokalitetstype: Nor, strandeng
Klassifikation: K1, R2

Ejer:
Dækning: Y2, R2
UTM E: 601160
UTM N: 6164540
Beskrivelse: Morten Nielsen 12/96

Beskrivelse

Stort lavvandet område, der adskilles fra Kattegat af langt stenrev og meget lav strandeng

Karakteristik

Ynglende vadefugle, mulig ynglende krikand.
Rastende vade- og andefugle.

Beskyttelser

Fredet. Adgangsforbud på Tornen i yngletiden.

Rekreativ udnyttelse

Mange besøgende i området.

Ekskursionsmål

Meget fint sted for trækobservationer, især forår og vinter.

Beskyttelsesbehov

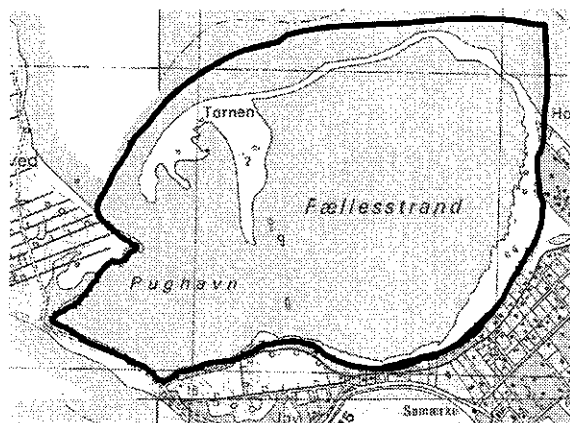
Der bør indføres jagtforbud i Fællesstrand.

Optællere

DOF-FYN's lokalitetsregister.

Litteratur

Hindsholm, naturhistoriske undersøgelser 1977-1994, Lars Hansen (red.).



Tabel på næste side



Tornen og Fællesstrand

Ynglefugle, antal par

	1980	1993	1994
Knopsvane	2		1
Gravand	5	4	5
Knarand			1
Krikand			1
Gråand			3
Spidsand			1
Ederfugl		4	10
Toppet Skallesluger	3	3	10
Agerhøne		2	
Strandskade	3	4	7
Klyde	1	6	3
Stor Præstekrave	8	8	12
Vibe	2		1
Rødben	3	5	5
Stormmåge			1
Havterne		4	4
Dværgterne	3		
Sanglærke		10	10
Engpiber		5	8
Stenpikker			1

Rastefugle, årligt maksimum

	1980	1993	1994	1995
Skarv		473	500	345
Fiskehejre	15	20	18	5
Knopsvane	125	38	18	6
Pibesvane		1	6	
Sangsvane		3	15	
Grågås		10	13	
Knortegås		28	30	
Gravand	60	64	87	48
Gråand	60	31	50	20
Ederfugl	1000	400	315	
Hvinand	50	40	100	85
Toppet Skallesluger	28	102	40	50
Stor Skallesluger			6	
Strandskade	100	88	180	76
Klyde		17	23	
Stor Præstekrave		55	35	23
Hjejle		59	20	14
Strandhjejle	20	85	50	6
Vibe	65	6	5	
Islandsk Ryle		38	4	2
Almindelig Ryle	225	475	970	137
Stor Regnspove	26	70	120	52
Sortklire		6	2	20
Rødben		53	88	113
Hvidklire	49	36	63	23



Lillestrand og Korshavn

Amt: Fyn
Kommune: Kerteminde
Lokalitetsnr: 439006
Lokalitetstype: Fjord, strandeng.
Klassifikation: K3, R2

Ejer:
Dækning: Y3, R3
UTM E: 602020
UTM N: 6160600
Beskrivelse: Morten Nielsen 12/96

Beskrivelse

Strandenge ved Brockdorff og lavvandet fjord.

Karakteristik

Rastende ande- og vadefugle. Ynglende kystfugle

Dækning

Ynglefugletal er for Brockdorff Enge og Langø Hoved. Øerne behandles særskilt, se disse.

Beskyttelser

Korshavn er fredet.

Rekreativ udnyttelse

Sejlads

Ekskursionsmål

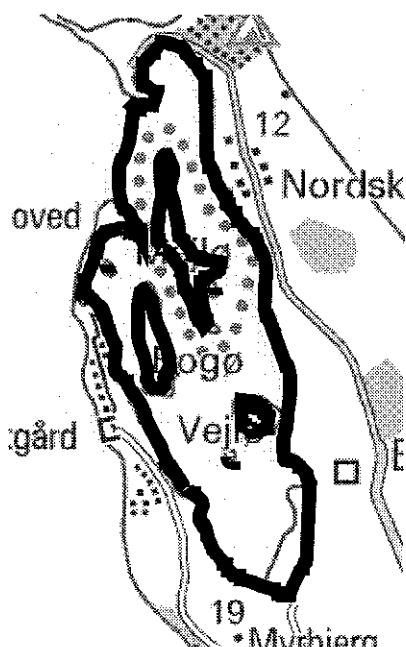
Området kan overskues fra flere steder langs kysten.

Optællere

DOF-FYN's lokalitetsregister.

Litteratur

Hindsholm, naturhistoriske undersøgelser 1977-1994, Lars Hansen (red.).



Ynglefugle, antal par

	1980
Knopsvane	2
Gravand	2
Toppet Skallesluger	1
Strandskade	2
Klyde	2
Stor Præstekrave	3
Vibe	5
Rødben	8

Tabel på næste side.



Lillestrand og Korshavn

Rastefugle, årligt maksimum

	1980	1993	1994	1995
Skarv		274	150	
Fiskehejre	145	53	60	24
Knopsvane	200	81	72	11
Sædgås				1
Grågås	38	17		7
Gravand	70	187	370	106
Pibeand	150	131	33	10
Krikand	100	140	15	4
Gråand	100	208	110	12
Spidsand		23	8	
Taffeland				110
Ederfugl	96	779	1000	15
Hvinand		372	245	45
Toppet Skallesluger	25	111	66	15
Stor Skallesluger		25	40	7
Blishøne		26		107
Strandskade	300	266	250	30
Klyde	85	26		
Stor Præstekrave		35		1
Hjejle		274	250	40
Strandhjejle		15	25	
Vibe	350	191	64	12
Almindelig Ryle	215	6	75	
Stor Regnspove	80	102	47	4
Rødben		72	46	
Hvidklire		40	3	



Mejlø og Enø

Amt: Fyn
Kommune: Kerteminde
Lokalitetsnr: 439040
Lokalitetstype: Overdrev
Klassifikation: K1

Ejer:
Dækning: Y2
UTM E: 601740
UTM N: 6161910
Beskrivelse: Morten Nielsen 12/96

Beskrivelse

Delvis afgræsset ø med tjørnekrat.

Karakteristik

Stor bestand af sildemåge og ederfugl. Fyns eneste yngleplads for Tejst.

Beskyttelser

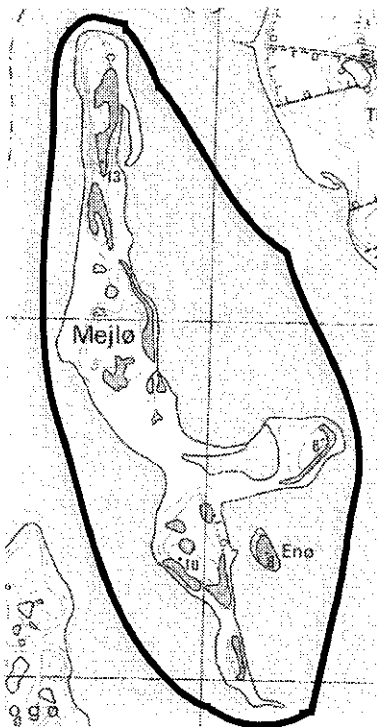
Ø-reservat med adgangsforbud i yngletiden.

Optællere

Lars Hansen, Fyns Amt

Litteratur

Hindsholm, naturhistoriske undersøgelser 1977-1994, Lars Hansen (red.).



Ynglefugle, antal par

	1980	1993	1994	1996
Knopsvane	2	3	3	3
Grågås			1	
Gravand	1	15	15	15
Gråand		2	4	4
Skeand				1
Ederfugl	3	225	335	350
Toppet Skallesluger		20	15	10
Tårnfalk		1	1	
Agerhøne		2	2	
Fasan		1	1	
Grønbenet Rørhøne				1
Strandskade	2	28	28	5
Klyde		6	18	
Stor Præstekrave		2	3	
Vibe		2	1	1
Rødben		1		
Hættemåge		3	1	
Stormmåge		435	383	245
Sildemåge		15	20	10
Sølvmåge	15	240	285	30
Svartbag		8	10	4
Havterne		100	170	85
Tejst		4	3	0
Ringdue		20	10	
Sanglærke		3		
Digesvale		5		
Engpiber		2		



Bogø

Amt: Fyn
Kommune: Kerteminde
Lokalitetsnr: 439045
Lokalitetstype: Overdrev
Klassifikation: K1

Ejer:
Dækning: Y2
UTM E: 601570
UTM N: 6160800
Beskrivelse: Morten Nielsen 12/96

Beskrivelse

Meget kuperet ø med en del vandhuller.
Afgræsses af kvæg.

Karakteristik

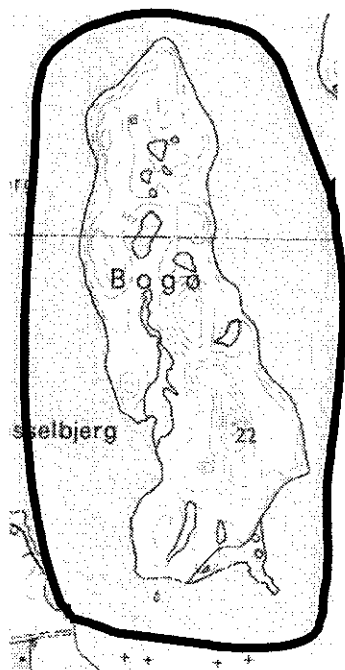
Stor bestand af sildemåge og ederfugl.

Optællere

Lars Hansen, Fyns Amt.

Litteratur

Hindsholm, naturhistoriske undersøgelser 1977-1994, Lars Hansen (red.).



Ynglefugle, antal par

	1980	1993	1994
Knopsvane	10	3	2
Grågås	5		4
Gravand	10	5	5
Krikand			1
Gråand	10	1	5
Skeand		1	1
Ederfugl	25	100	120
Toppet Skallesluger	15	10	5
Agerhøne		1	4
Grønbenet Rørhøne	5	3	2
Blishøne		2	3
Strandskade	50	14	7
Stor Præstekrave	30	1	
Vibe	15	4	3
Dobbeltbekkasin	10		
Rødben	10	3	2
Hættemåge	25	6	
Stormmåge	200	40	40
Sildemåge		45	45
Sølvmåge	400	190	120
Svartbag	1	4	5
Fjordterne	10		
Havterne	75		
Dværgterne	25		
Tejst	2		
Sanglærke		6	5
Engpiber		5	3



Ægø

Amt: Fyn
Kommune: Kerteminde
Lokalitetsnr: 439047
Lokalitetstype: Strandeng
Klassifikation: K4

Ejer:
Dækning: Y2
UTM E: 601080
UTM N: 6161590
Beskrivelse: Morten Nielsen 12/96

Beskrivelse

Flad strandengs-ø.

Optællere

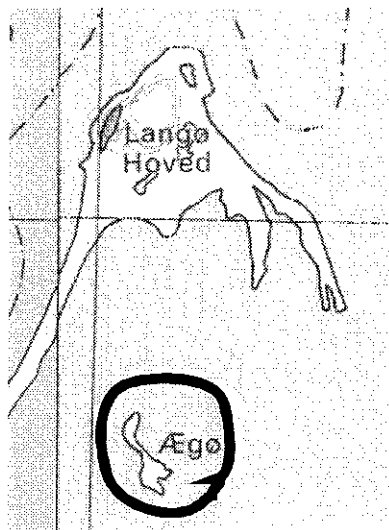
Lars Hansen, Fyns Amt.

Karakteristik

Kun få ynglefugle, men af stor betydning for rastende vadefugle.

Litteratur

Hindsholm, naturhistoriske undersøgelser 1977-1994, Lars Hansen (red.).



Ynglefugle, antal par

	1980	1993
Knopsvane	1	1
Gravand	1	
Strandskade	1	
Havterne	1	



Vejlø

Amt: Fyn
Kommune: Kerteminde
Lokalitetsnr: 439048
Lokalitetstype: Eng m.m.
Klassifikation: K3

Ejer:
Dækning: Y3
UTM E: 602600
UTM N: 6160040
Beskrivelse: Morten Nielsen 12/96

Beskrivelse

Ubeboet ø med krat og strandeng

Karakteristik

Få ynglefugle.

Dækning

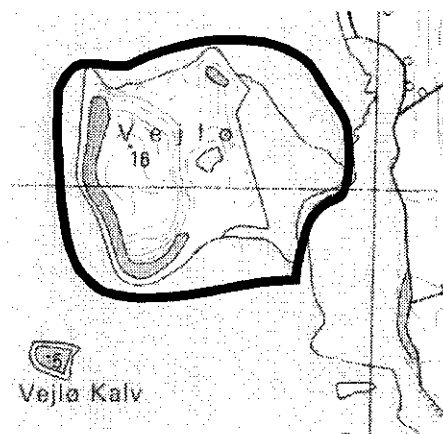
Grundig optælling savnes.

Optællere

Fyns Amt, DOF-FYNs lokalitetsregister.

Litteratur

Hindsholm, naturhistoriske undersøgelser 1977-1994, Lars Hansen (red.).



Ynglefugle, antal par

	1993	1994
Knopsvane	1	
Ederfugl	1	
Strandskade		1
Kærsanger		1



Vejlø Kalv

Amt: Fyn
Kommune: Kerteminde
Lokalitetsnr: 439049
Lokalitetstype: Skov
Klassifikation: K3

Ejer:
Dækning: Y3
UTM E: 602350
UTM N: 6159650
Beskrivelse: Morten Nielsen 12/96

Beskrivelse

Lille, rund moræneknold med skov og kratbevoksning.

Karakteristik

Få ynglende kystfugle.

Beskyttelsesbehov

Hele øen bør overlades til naturlig succession.

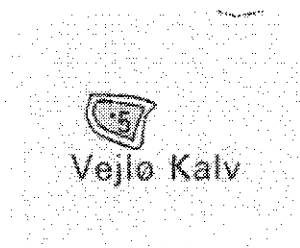
Optællere

DOF-FYN's lokalitetsregister.

Litteratur

Hindsholm, naturhistoriske undersøgelser 1977-1994, Lars Hansen (red.).

Ynglefugle, antal par



	1980	1993	1994
Fiskehejre	9		
Knopsvane		1	
Gravand	1	2	1
Ederfugl	1	1	1
Toppet Skallesluger	1	2	
Tårnfalk	1		
Strandskade		1	1
Stormmåge	1		
Skovhornugle	1		



Brockdorff Gods og Skov

Amt: Fyn
Kommune: Kerteminde
Lokalitetsnr: 439060
Lokalitetstype: Skov
Klassifikation: S4

Ejer:
Dækning:
UTM E: 604040
UTM N: 6160175
Beskrivelse: Morten Nielsen 12/96

Beskrivelse

Blandskov øst for godset Brockdorff. Vandhul

Dækning

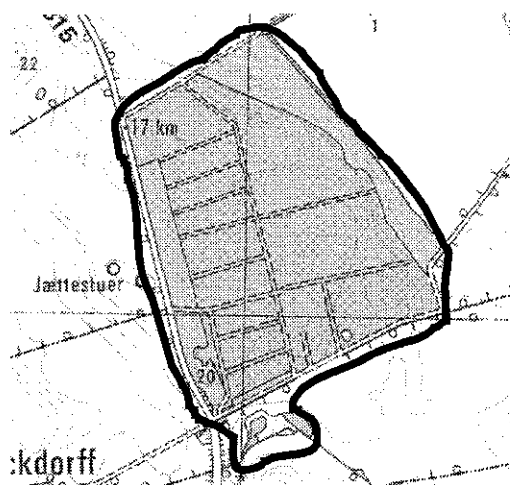
Grundige undersøgelser savnes.

Optællere

DOF-FYN's lokalitetsregister.

Litteratur

Hindsholm, naturhistoriske undersøgelser 1977-1994, Lars Hansen (red.).



Ynglefugle, antal par

	1980	1993
Fiskehejre	10	
Natugle		1



Bogensø

Amt: Fyn
Kommune: Kerteminde
Lokalitetsnr: 439080
Lokalitetstype: Strandsø
Klassifikation: V2

Ejer: Staten, privat
Dækning:
UTM E: 602600
UTM N: 6156600
Beskrivelse: Morten Nielsen 12/96

Beskrivelse

Strandsø med rørskov og eng.

Karakteristik

Ynglende rørhøg.

Dækning

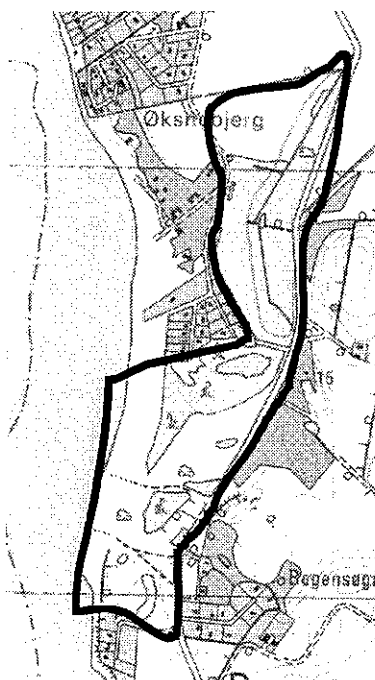
Grundigere optællinger ønskes.

Optællere

DOF-FYN's lokalitetsregister.

Litteratur

Hindsholm, naturhistoriske undersøgelser 1977-1994, Lars Hansen (red.).



Ynglefugle, antal par

	1980	1993	1994
Gråstr. Lappedykker	1	2	
Rørhøg	1	1	1
Græshoppesanger	1		



Romsø

Amt: Fyn
Kommune: Kerteminde
Lokalitetsnr: 439140
Lokalitetstype: Skov, strandeng
Klassifikation: S1, V3

Ejer: Privat
Dækning: Y2
UTM E: 613070
UTM N: 6153520
Beskrivelse: Morten Nielsen 12/96

Beskrivelse

Kuperet moræneø med klinger flere steder. Mod sydvest en fugtig strandeng/strandsump. Den centrale del af øen er løvskov - efterhånden med urskovspræg. Flere moser.

Karakteristik

Tilbagegang for ynglende måger. Mulig ynglende tejt.

Beskyttelser

Det meste af øen er fredet. På Maden er der adgangsforbud i yngletiden.

Rekreativ udnyttelse

Yndet besøgsmaal.

Beskyttelsesbehov

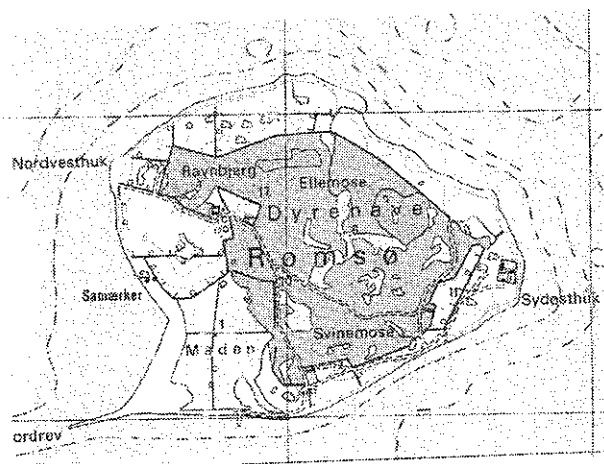
Regulering af antallet af besøgende bør overvejes.

Optællere

Lars Hansen, Fyns Amt, DOF-FYN's lokalitetsregister.

Ynglefugle, antal par

	1970	1980	1995
Knopsvane	1	2	3
Grågås		4	1
Gravand	10	10	10
Gråand	4	6	10
Atlingand	1		
Skeand	3	3	1
Ederfugl	1		1
Toppet Skallesluger	5	20	13
Spurvehøg			1
Tårnfalk			1
Grønbenet Rørhøne	2	5	
Blishøne	5	15	
Strandskade	3	25	24
Stor Præstekrave	3		3
Vibe	2	2	2
Dobbeltbekkasin	1		
Rødben	3	1	2
Hættemåge	150	200	40
Stormmåge	500	200	56
Sildemåge		1	
Sølvmåge	25	50	2
Svartbag		1	
Tejt			2
Huldue	10	7	5
Kirkeugle		1	
Digesvale			150
Pirol		2	1
Rødrygget Tornskade		1	
Allike	8		
Karmindompap			1





Sadelmagermose

Amt: Fyn
Kommune: Kerteminde
Lokalitetsnr: 439180
Lokalitetstype: Mose
Klassifikation:

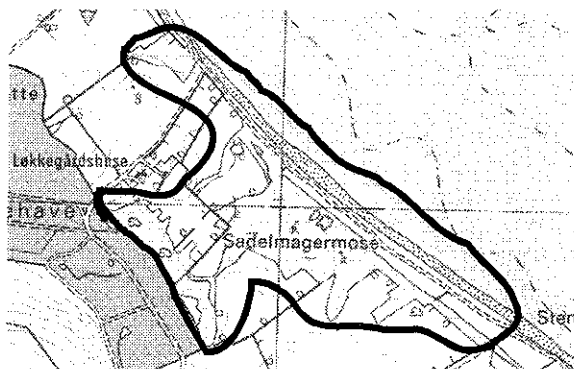
Ejer:
Dækning:
UTM E: 609010
UTM N: 6151950
Beskrivelse: Morten Nielsen 12/96

Beskrivelse

Mose med søer, rørskov og fugtig eng.

Dækning

Nyere optællinger savnes.



Ynglefugle, antal par

	1980
Rørhøg	1
Blishøne	1
Dobbeltbekkasin	1
Rørsanger	7



Vestermade

Amt: Fyn
Kommune: Kerteminde
Lokalitetsnr: 439240
Lokalitetstype: Strandeng
Klassifikation: R2

Ejer:
Dækning: R2
UTM E: 603040
UTM N: 6150660
Beskrivelse: Morten Nielsen 12/96

Beskrivelse

Større strandeng med vandhuller.

Karakteristik

Rastende vade- og andefugle.

Dækning

Nye ynglefugletællinger savnes.

Ekskursionsmål

God oversigt fra vejen gennem engen.

Beskyttelsesbehov

Hegnene mod grøfter bør fjernes, så der kan afgræsses bedre.

Optællere

DOF-FYN's lokalitetsregister.



Tabel på næste side



Vestermade

Ynglefugle, antal par

	1970	1980
Strandskade	3	3
Klyde	1	1
Stor Præstekrave	3	3
Vibe	20	20
Brushane	2	2
Rødben	10	10
Gul Vipstjert	3	3
Stenpikker	2	

Rastefugle, årligt maksimum

	1970	1980	1993	1994	1995
Toppet Lappedykker		50		8	30
Skarv			110	15	37
Fiskehejre			5	1	4
Knopsvane		70	81	80	50
Pibesvane			6		
Sangsvane		40	1	41	18
Grågå				25	7
Canadagå				18	17
Bramgå			16	50	
Knortegå		1	1	30	12
Gravand	25	25	23	75	85
Pibeand			2	9	15
Krikand	1		10	20	9
Gråand	1		7	20	14
Troldand				2000	
Ederfugl		100		36	20
Hvinand		70	26	6	5
Toppet Skallesluger			20	6	50
Blishøne			10	30	
Strandskade			20	40	22
Stor Præstekrave			13	19	19
Hjejle	142	142	3500	100	100
Strandhjejle	15	15	32	5	1
Vibe	67	67	800	150	90
Almindelig Ryle	150	150	500	130	250
Stor Regnspove			55	2	
Rødben			90	30	40



Strandeng v. Stenagergård

Amt: Fyn
Kommune: Kerteminde
Lokalitetsnr: 439245
Lokalitetstype: Strandeng
Klassifikation: K3

Ejer:
Dækning: Y2
UTM E: 601080
UTM N: 6154430
Beskrivelse: Morten Nielsen 12/96

Beskrivelse

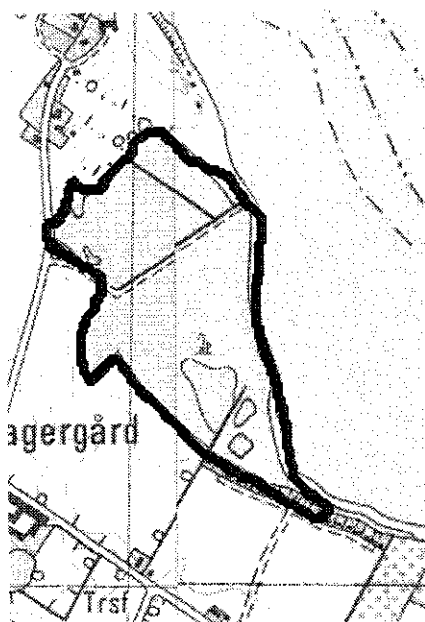
Strandeng med flere strandsøer.

Optællere

DOF-FYN's lokalitetsregister.

Karakteristik

Ynglende klyde.



Ynglefugle, antal par

	1980	1994
Gravand	1	4
Gråand		3
Atlingand	1	
Blishøne	2	
Strandskade	3	2
Klyde	2	2
Stor Præstekrave	1	4
Vibe	4	4
Rødben	1	4
Hættemåge	9	
Sanglærke		5
Engpiber		5
Rødrygget Tornskade	1	
Rørspurv		2



Strandeng v. Dalby Bugt, Ålekisterende

Amt: Fyn
Kommune: Kerteminde
Lokalitetsnr: 439340
Lokalitetstype: Strandeng
Klassifikation: V2

Ejer:
Dækning: Y2
UTM E: 603200
UTM N: 6153480
Beskrivelse: Morten Nielsen 12/96

Beskrivelse

Strandenge, vandhul, fersk eng.

Ekskursionsmål

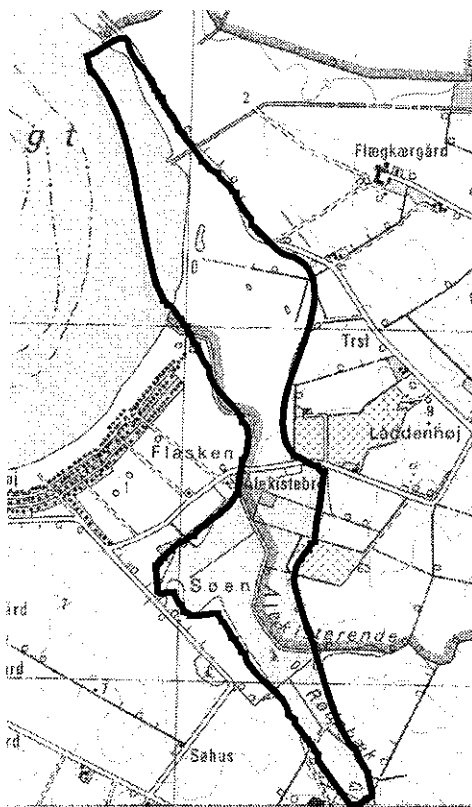
God oversigt fra vejen gennem engen.

Karakteristik

Ynglende rørhøg. Voldsom tilbagegang i antallet af ynglende viber.

Optællere

DOF-FYN's lokalitetsregister.



Ynglefugle, antal par

	1980	1994
Atlingand	1	
Rørhøg		1
Strandskade	1	
Stor Præstekrave	1	
Vibe	25	3
Dobbeltbekkasin	2	
Rødben	6	3
Sølvmåge		1
Gul Vipstjert	1	
Bynkefugl	1	



Kerteminde Fjord og Kertinge Nor

Amt: Fyn
Kommune: Kerteminde
Lokalitetsnr: 439540
Lokalitetstype: Nor
Klassifikation:

Ejer:
Dækning: R4
UTM E: 599050
UTM N: 6145170
Beskrivelse: Morten Nielsen 12/96

Beskrivelse

Større nor med forbindelse til Storebælt. Relativt dyb strømrønde i Kerteminde Fjord, resten er mere lavvandet med gode ålegræsbevoksninger. Små strandenge og rørskovsarealer. Noret er overvejende omgivet af landbrugsland.

Karakteristik

Rastende blyshøne og troldand.

Dækning

Nyere grundig yngle- og rastefugletælling savnes.

Beskyttelser

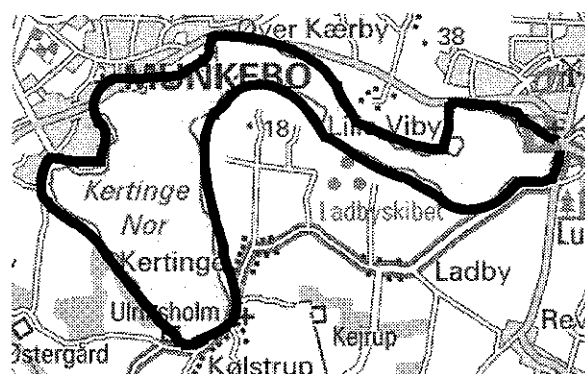
Mindre kystpartier fredet for at sikre udsigten over fjorden.

Beskyttelsesbehov

Afgræsning af de mest værdifulde standenge sydøst for Lille Vig er påkrævet.

Optællere

Poul E. Hansen, DOF-FYN's lokalitetsregister.



Ynglefugle, antal par

	1980	1995
Knopsvane	1	2
Gravand	1	
Gråand	4	
Toppet Skallesluger	1	
Tårnfalk	2	
Blyshøne	1	
Strandskade	10	
Vibe	1	
Rødben	6	
Kirkeugle	1	
Gul Vipstjert	1	

Rastefugle, årligt maksimum

	1970	1980	1994	1995
Lille Lappedykker				24
Knopsvane	500	40	180	31
Sangsvane		12		7
Gravand		80	28	8
Troldand	1000	500	15	
Hvinand	400			
Stor Skallesluger		60		100
Blyshøne	1000	2000	180	1000



Bremerskov

Amt: Fyn
Kommune: Kerteminde
Lokalitetsnr: 439860
Lokalitetstype: Skov
Klassifikation: S4

Ejer:
Dækning: Y3
UTM E: 603830
UTM N: 6138180
Beskrivelse: Morten Nielsen 12/96

Beskrivelse

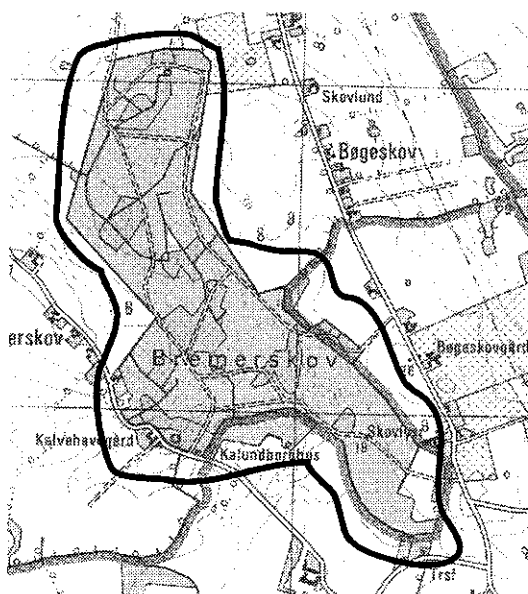
Blandet skov, domineret af ældre bøg og ung rødgran. En del ældre eg.

Optællere

Kent Poulsen.

Karakteristik

Ynglende rovfugle.



Ynglefugle, antal par

	1995
Gråand	1
Spurvehøg	1
Musvåge	1
Stor Flagspætte	1



Urup Dam

Amt: Fyn
Kommune: Kerteminde
Lokalitetsnr: 439880
Lokalitetstype: Mose
Klassifikation: V2

Ejer:
Dækning: Y3
UTM E: 600900
UTM N: 6138650
Beskrivelse: Morten Nielsen 12/96

Beskrivelse

Kraftigt tilgroet mose (elle-, pile- og birkekrat) med enkelte små tilplantninger af gran, omgivet af delvis afgræssede enge. Enkelte vandhuller med rørskov.

Karakteristik

Få ynglende vandfugle, bl a. rørhøg. Ynglende huldue.

Dækning

Flere ynglepar kan være overset, da området er meget svært tilgængeligt.

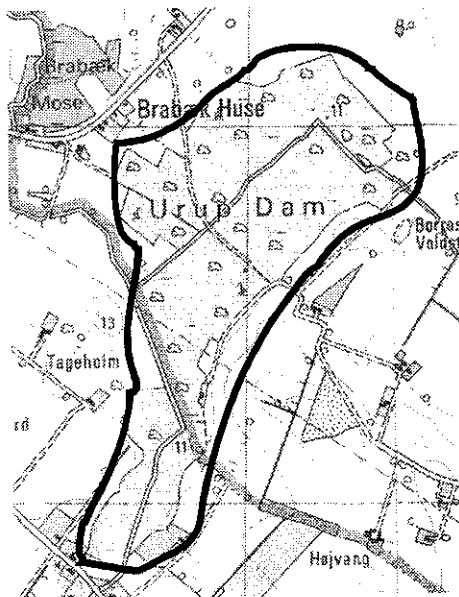
Rekreativ udnyttelse

Intensiv jagt.

Optællere

Kent Poulsen

Ynglefugle, antal par



	1980	1995
Grågås	1	2
Gravand		1
Gråand	2	1
Rørhøg		1
Blishøne	2	2
Vibe		1
Huldue		1
Sanglærke		1
Engpiber		1
Nattergal	3	5
Græshoppesanger		1
Kærsanger		3
Rørsanger	25	2
Rørspurv		2



Mose NV f. Bremerskov

Amt: Fyn
Kommune: Kerteminde
Lokalitetsnr: 439881
Lokalitetstype: Mose
Klassifikation: V3

Ejer:
Dækning: Y3
UTM E: 603050
UTM N: 6139400
Beskrivelse: Morten Nielsen 12/96

Beskrivelse

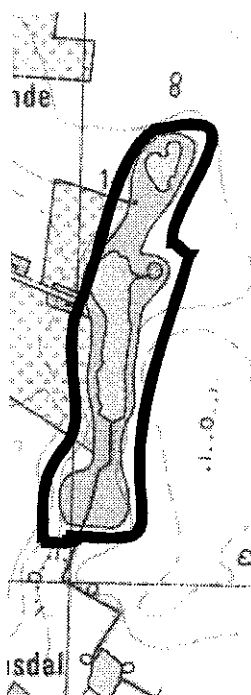
Mose med større sø og 2 mindre vandhuller omkranset af høje elletræer og andre løvtræer.

Optællere

Kent Poulsen.

Karakteristik

Få ynglende vandfugle, bl a mulig ynglende troldand.



Ynglefugle, antal par

	1995
Knopsvane	1
Gråand	1
Troldand	1
Blishøne	1
Nattergal	2
Kærsanger	1
Rørspurv	2



Mose SV f. Bremerskov

Amt: Fyn
Kommune: Kerteminde
Lokalitetsnr: 439882
Lokalitetstype: Mose
Klassifikation: V3

Ejer:
Dækning: Y3
UTM E: 602450
UTM N: 6137520
Beskrivelse: Morten Nielsen 12/96

Beskrivelse

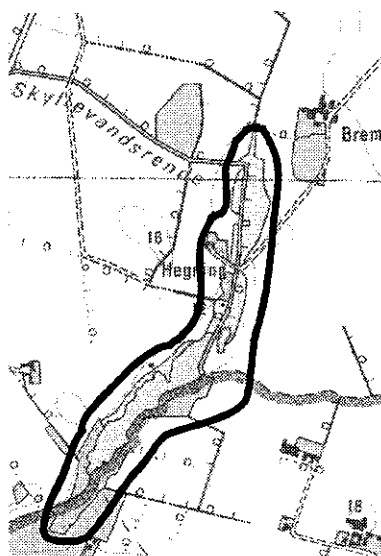
Den nordlige del er ellekrat og 2-3 småsøer med rørskov, som gennemløbes af afvandingskanal. Den sydlige del er en sø med meget klart vand og lidt rørskov, omgivet af løvtræer.

Karakteristik

Ynglende vandfugle, bl.a. gråstrubet lappedykker.

Optællere

Kent Poulsen.



Ynglefugle, antal par

	1995
Gråstr. Lappedykker	1
Knopsvane	1
Gråand	6
Blishøne	3
Nattergal	4
Kærsanger	3
Rørsanger	10
Rørspurv	3



Søer v. Sellebjerg

Amt: Fyn
Kommune: Langeskov
Lokalitetsnr: 441080
Lokalitetstype: Sø
Klassifikation: Y2, R3

Ejer:
Dækning: Y2, R4
UTM E: 598690
UTM N: 6139650
Beskrivelse: Morten Nielsen 12/96

Beskrivelse

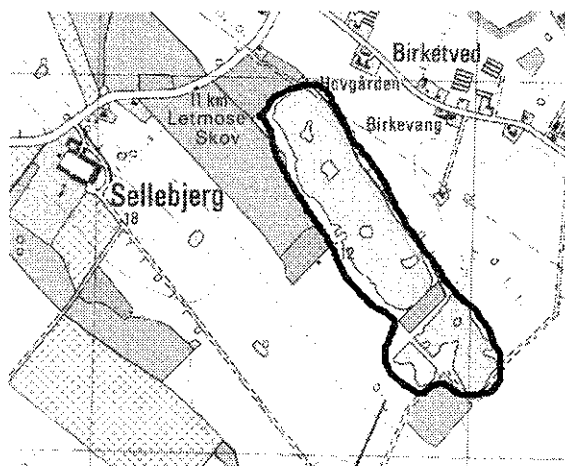
2 søer med flere små øer.

Karakteristik

Stor bestand af grågås og gråstrubet lappedykker. Rastende grågås.

Optællere

Hans Milter Pedersen.



Ynglefugle, antal par

	1993
Gråstr. Lappedykker	12
Grågås	20
Gråand	2
Troldand	3
Blishøne	7

Rastefugle, årligt maksimum

	1993
Grågås	200



Moser v. Nonnebo

Amt: Fyn
Kommune: Langeskov
Lokalitetsnr: 441180
Lokalitetstype: Mose
Klassifikation: V3

Ejer:
Dækning: Y3
UTM E: 598950
UTM N: 6136560
Beskrivelse: Morten Nielsen 12/96

Beskrivelse

2 moseområder, et vestligt med en større sø og flere tilgroede små vandhuller, og en østlig med flere vandhuller. Delvis afgræsning

Karakteristik

Mange ynglende grågæs og ynglende rørhøg. Næsten alle fuglene er knyttet til det østlige moseområde.

Dækning

Optælling i 1994 omfatter kun grågås.

Rekreativ udnyttelse

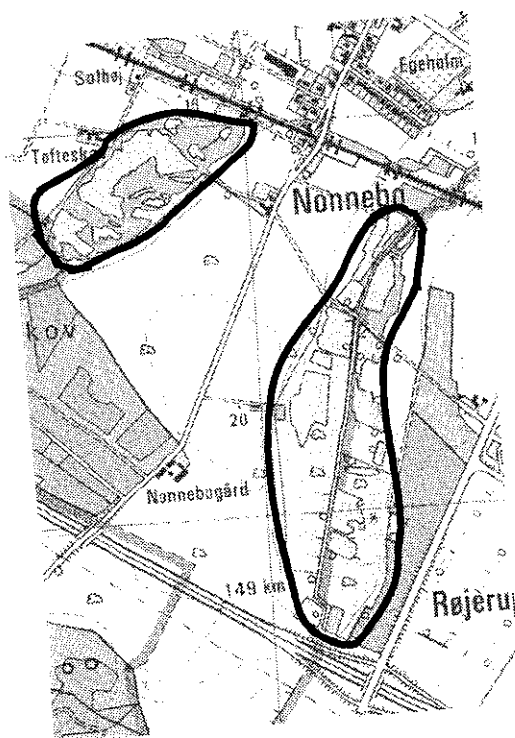
Jagt, fiskeri

Beskyttelsesbehov

Deponeret husaffald bør fjernes. Afgræsning bør intensiveres.

Optællere

Hans Milter Pedersen.



Ynglefugle, antal par

	1980	1993	1994
Toppet Lappedykker	1	1	
Grågås	1	5	9
Gravand	1		
Troldand	1		
Rørhøg			1
Blishøne	7	2	
Vibe	2	3	
Nattergal	1	14	
Bynkefugl	1		
Sivsanger			3
Kærsanger			1



Gråsten Nor

Amt: Fyn
Kommune: Marstal
Lokalitetsnr: 443040
Lokalitetstype: Eng
Klassifikation: V2

Ejer:
Dækning: Y2
UTM E: 593600
UTM N: 6079220
Beskrivelse: Morten Nielsen 12/97

Beskrivelse

Meget stort engområde med enkelte opdyrkede parceller og småskove. Lige indenfor diget mod Ærøskøbingbugten findes et strandengsområde med mindre søer. Ærø Flyveplads er anlagt midt i området.

Dækning

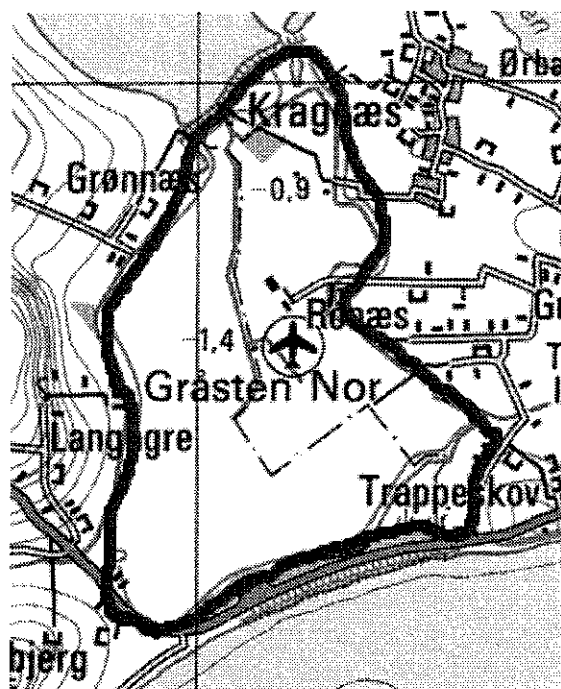
Flere års meget grundige optællinger, dog er optællingen i 1996 baseret på et besøg i maj og er derfor ikke dækkende

Fugleliv

Pæn bestand af vadefugle, bl.a. stor kobbersnepe. Ynglende knarand og atlingand.

Optællere

Søren Bøgelund, Ib Petersen, Poul Henrik Harritz og Morten Nielsen.



Tabel på næste side



Gråsten Nor

Ynglefugle, antal par

	1970	1980	1992	1993	1996
Lille Lappedykker		1			
Gravand		1		6	
Knarand				1	
Gråand	5	1	5	15	
Atlingand	2		1		
Skeand	2	2		1	
Røthøg				1	
Tårnfalk		1			
Grønbenet Røthøne	2		1	3	
Blishøne	2	5	10	4	5
Strandskade	15	15	14	3	10
Klyde	4	2			
Stor Præstekrave	2	1			2
Vibe	150	75	20	17	4
Almindelig Ryle	5				
Brushane		10			
Dobbeltbekkasin	20	1			
Stor Kobbersneppe	3	2	1		
Rødben	40	20	10	7	2
Gøg	4				
Gul Vipstjert	5	3			
Nattergal		1			
Bynkefugl	1	2			
Rødrygget Tornskade	1	1			
Rørspurv				10	



Nørreholm

Amt: Fyn
Kommune: Marstal
Lokalitetsnr: 443044
Lokalitetstype: Strandeng
Klassifikation: K1

Ejer:
Dækning: Y2
UTM E: 593500
UTM N: 6081450
Beskrivelse: Morten Nielsen 12/97

Beskrivelse

En flad, marint dannet holm, der efterhånden er blevet landfast med Ærø. Der findes ingen forstrand af betydning. Mod nord nedbrydes kysten langsomt af bølgerne. Øen afgræsses og midt på denne findes, foruden et fortidsminde, en vandingsmølle og et vandingshul. Et forsøg på træplantning midt på øen er tilsyneladende mislykket. Øen er fugtig, og der findes aktive losystemer.

Karakteristik

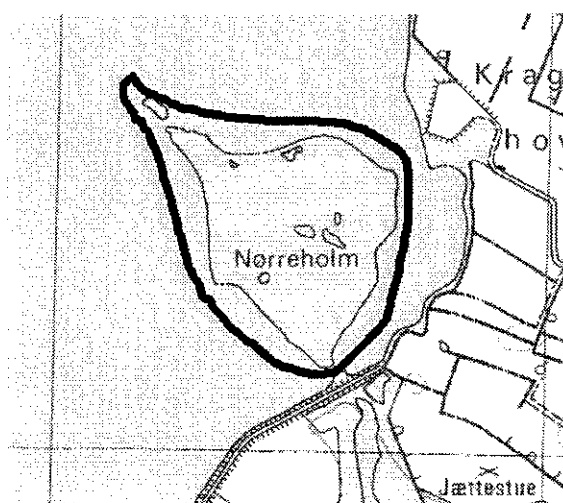
Tidligere fandtes pæne kolonier af måger og terner (samt stor kobbersnepe i 1979), men efter ca. 1982, da øen blev landfast med Ærø, er fuglene stort set forsvundet. Dette skyldes sandsynligvis rotter fra den nærliggende losseplads.

Rekreativ udnyttelse

En del færdsel.

Optællere

Fyns Amt, Poul Henrik Harritz og Morten Nielsen.



Ynglefugle, antal par

	1980	1993	1996
Knopsvane	1		2
Gravand	1		
Knarand		2	
Gråand	1	2	1
Spidsand		1	
Skeand		1	
Blishøne		2	2
Strandskade	6	3	3
Stor Præstekrave	1		
Vibe	3	7	1
Stor Kobbersnepe	1		
Rødben	4	2	1
Stormmåge	150		
Sølvmåge	25		2
Havterne	75		
Dværgterne	1		
Sanglærke	3		
Gul Vipstjert	1	2	



Ommelshoved

Amt: Fyn
Kommune: Marstal
Lokalitetsnr: 443046
Lokalitetstype: Strandeng
Klassifikation: K1

Ejer:
Dækning: Y3
UTM E: 594000
UTM N: 6084100
Beskrivelse: Morten Nielsen 12/97

Beskrivelse

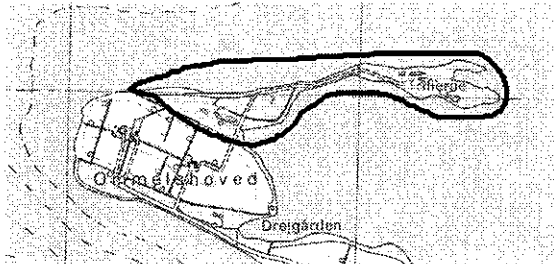
Marint forland med gamle ralgrave.

Karakteristik

Ynglende kystfugle, bl. a. dværgterne.

Optællere

Poul Henrik Harritz, Morten Nielsen



Ynglefugle, antal par

	1980	1996
Knopsvane	1	
Gravand	1	
Gråand		1
Ederfugl		1
Toppet Skallesluger	1	
Blishøne		1
Strandskade	5	3
Klyde	1	
Stor Præstekrave	4	1
Vibe	2	
Rødben	4	1
Stormmåge	20	
Sølvmåge	50	
Havterne	10	
Dværgterne		1
Engpiber		3
Gul Vipstjert	6	1
Rørspurv		1



Ærøs Hale

Amt: Fyn
Kommune: Marstal
Lokalitetsnr: 443050
Lokalitetstype: Strandeng, nor
Klassifikation: K1

Ejer:
Dækning: Y2
UTM E: 598390
UTM N: 6079200
Beskrivelse: Morten Nielsen 12/97

Beskrivelse

Stort strandoddekompleks med strandsøer.
Stort lavvandet område ind mod Marstal Havn.

Karakteristik

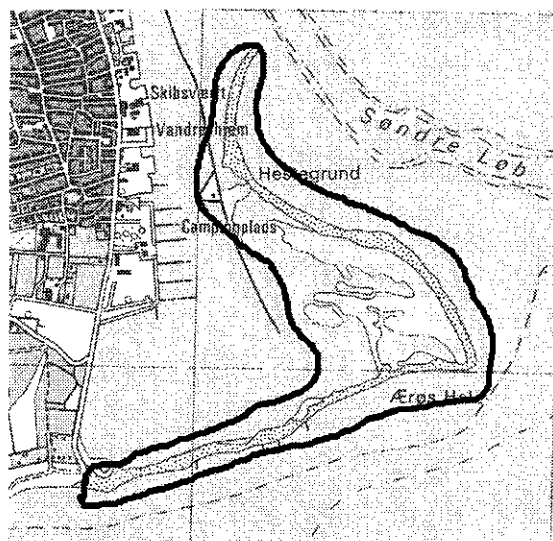
Mange ynglende vadefugle samt dværgterne

Rekreativ udnyttelse

Intensiv færdsel.

Optællere

John Frisenvænge



Ynglefugle, antal par

	1970	1980	1993	1995	1996
Knopsvane					4
Gravand	3				
Gråand	1				
Toppet Skallesluger	5				12
Strandskade		5			4
Stor Præstekrave	4	8	1		4
Vibe	1	2			
Rødben	6	10	1		3
Stormmåge	2				
Fjordterne	1				
Havterne	9	6	2		2
Dværgterne	7	3			1
Engpiber			2		10
Gul Vipstjert		6	2	1	4
Rørsanger			1		
Rørspurv			1		4



Birkholm

Amt: Fyn
Kommune: Marstal
Lokalitetsnr: 443052
Lokalitetstype: Strandeng, eng
Klassifikation: K2

Ejer:
Dækning: Y3
UTM E: 596420
UTM N: 6188400
Beskrivelse: Morten Nielsen 12/97

Beskrivelse

Større beboet ø med dobbelt digerække. Udenfor digerne er der strandenge på revene mod nord og øst. De tidligere dyrkede marker indenfor digerne ligger nu som græsarealer, hvoraf kun en mindre del afgræsses.

Karakteristik

Ynglende stor kobbersneppe og formodentlig flere svømmeænder end angivet i tabellen nedenfor.

Dækning

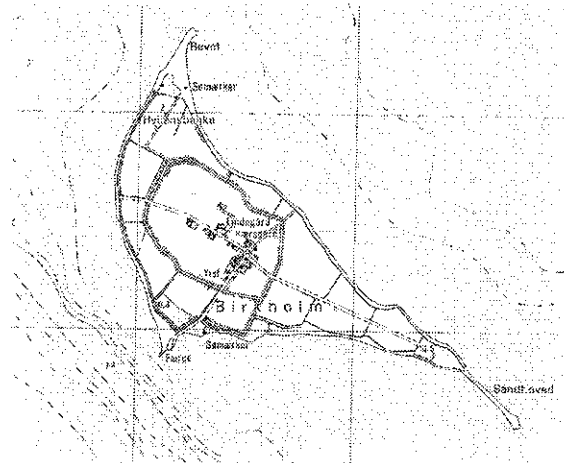
Ingen af optællingerne er dækkende.

Beskyttelsesbehov

Alle enge bør afgræsses

Optællere

Poul Henrik Harritz, Morten Nielsen.



Tabel på næste side.



Birkholm

Ynglefugle, antal par

	1970	1980	1993	1994	1995	1996
Knopsvane	15	4			1	1
Grågås		4			1	
Gravand	2	7		1		
Knarand					1	2
Gråand		7			4	2
Spidsand		1				
Skeand	1	2		3	3	
Ederfugl		1		2	5	2
Toppet Skallesluger	1	10				1
Rødhøg				1		
Blishøne	1				4	
Strandskade	20	15			6	15
Klyde		1				
Stor Præstekrave	5	6			2	2
Vibe	36	16			9	3
Stor Kobbersneppe		1	2	3	2	
Rødben	14	10			15	10
Hættemåge	240					
Stormmåge	510	275		10	2	22
Sølvmåge	25	15		5	5	55
Svartbag	1				1	3
Havterne	1			6		
Dværgterne		1				
Sanglærke					1	
Engpiber					3	3
Gul Vipstjert						1
Hvid Vipstjert					1	
Tornsanger				1		
Stær				2		
Rørspurv						3



Store Egholm

Amt: Fyn
Kommune: Marstal
Lokalitetsnr: 443053
Lokalitetstype: Strandeng
Klassifikation:

Ejer:
Dækning: Y2
UTM E: 595030
UTM N: 6087050
Beskrivelse: Morten Nielsen 12/97

Beskrivelse

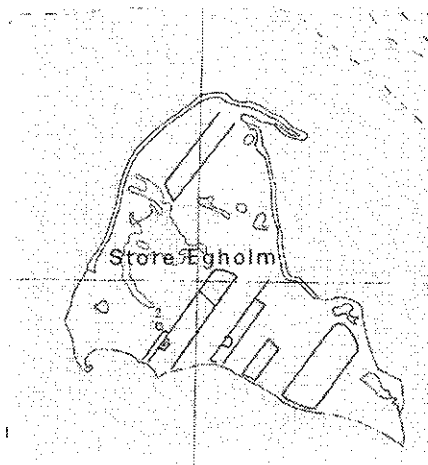
En tidligere beboet, i dag ubeboet, stor holm, der sydligst når 2 meter i højden. Øen er græsbevokset, og der findes flere strandsøer, den største på vestsiden. Til den er knyttet flere aktive losystemer. Mod syd og nord findes mindre oddedannelser for det meste af sand. På øen findes i dag fem hytter, der bruges af jægere. Der er bygget en halv snes jagttønder/skjul, og i sæsonen drives en intens jagt på og omkring øen. Resterne af de gamle diger findes stadig. Afgræsningen er aftaget jævnt gennem de senere år og er nu utilstrækkelig.

Karakteristik

Stor Sølvmågekoloni. Havternekolonier. Ynglende stor kobbersnepe og enkelte år almindelig ryle. En af øhavets vigtigste ynglepladser for klyde. En del ynglende svømmeænder, bl.a. spidsand. Tidligere god yngleplads for dværgterne. Sammenlignet med f.eks. Bredholm er der relativt få fugle, hvilket formodentlig skyldes færdsel i yngletiden. Der kan om foråret ses op til 1.000 knortegæs.

Optællere

Poul Henrik Harritz, Morten Nielsen.



Tabel på næste side.



Store Egholm

Ynglefugle, antal par

	1970	1980	1992	1993	1994	1996
Toppet Lappedykker	2					
Knopsvane	10	29	2	3	3	2
Grågås	4	9	1	2	2	3
Gravand	6	5			3	4
Knarand				1	1	
Krikand			1	1		
Gråand	1	3		3	1	2
Spidsand		1		1	4	1
Skeand	1	1	1	2	1	2
Ederfugl			12	27	48	32
Toppet Skallesluger		3			5	2
Strandskade	19	28	16	18	13	12
Klyde	13	22	15	1	10	15
Stor Præstekrave	7	6	2	2	4	3
Vibe	1	6	4	7	7	5
Almindelig Ryle	1	1				2
Brushane	3	1				
Stor Kobbersneppe			1	1	1	1
Rødben	6	6	2	4	3	7
Hættemåge			5		3	
Stormmåge	170	225	50	55	55	100
Sølvmåge	505	800	375	450	480	375
Svartbag	1	4	4	9	6	10
Fjordterne	30	13				
Havterne	64	80	45	35	50	65
Dværgterne	1	17				1
Sanglærke					1	
Bysvale					1	
Engpiber			1		1	
Gul Vipstjert			1			
Hvid Vipstjert			1		2	
Stenpikker		1				
Gråkrage			1	1	1	2



Nyland

Amt: Fyn
Kommune: Marstal
Lokalitetsnr: 443054
Lokalitetstype: Strandeng
Klassifikation: K1

Ejer:
Dækning: Y2
UTM E: 594170
UTM N: 6086520
Beskrivelse: Morten Nielsen 12/97

Beskrivelse

Ca. 600 meter langt, kroget rev, der der bevokset med græsser og marehalm på den centrale og nordlige del. På midten findes lavning fra gammel afsnøret lagune. Mod syd strækker Nyland sig ud i langt ubevokset sand- og stenrev, hvor der længst ude er rester af skydeskjul. Øen er kun godt 100 år gammel.

Karakteristik

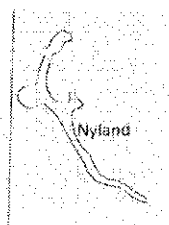
Tidligere meget vigtig fugleø med op til 132 par ynglende havterne, stenvender og dværgterne. Nu kun få ynglefugle tilbage.

Rekreativ udnyttelse

Meget færdsel af tilsejlende badegæster.

Optællere

Poul Henrik Harritz, Morten Nielsen.



Ynglefugle, antal par

	1970	1980	1992	1993	1994	1996
Knopsvane	25	20	7	12	7	3
Grågås	1	2				
Knarand			1			
Gråand			2	2		1
Skeand				1		
Ederfugl			1	1	2	3
Toppet Skallesluger		2				
Strandskade	2	7	5	4	4	5
Stor Præstekrave	1	4	2	1	1	1
Rødben			1			1
Stenvender		1	1			
Hættemåge	46					
Stormmåge	40	50		8		
Sølvmåge	2	6	20	12	40	80
Svartbag		1			3	2
Havterne		20	3	3	2	8
Dværgterne	10	6				
Sanglærke		2			1	
Engpiber				1	1	1



Halmø

Amt: Fyn
Kommune: Marstal
Lokalitetsnr: 443055
Lokalitetstype: Ø
Klassifikation: K1

Ejer:
Dækning: Y2
UTM E: 596000
UTM N: 6083500
Beskrivelse: Morten Nielsen 12/97

Beskrivelse

Halmø består af en 1,7 km lang morænebakke, der når 9 m i højden. Mod vest findes oddedannelse af marin oprindelse. På Halmø findes kun en enkelt bebyggelse, beliggende ved den lille havn på sydkysten. Halmøgård benyttes i dag kun som fritidshus. Halmø var tidligere overvejende opdyrket med mange nord-syd gående hegn og gærder samt mindre beplantninger. Opdyrkningen er nu stort set opgivet eller erstattet af juletræsplantninger. På den østlige del af Halmø findes ved sydkysten en strandsø omgivet af strandenge. Umiddelbart vest for gården ligger en større mose. Ved vestenden findes ligeledes strandenge med mindre strandsøer. Hele nordkysten er en flot, bevokset skråning på ca. 7 meters højde, mod øst går den over i Halmø Gavl, der er af samme højde, men eroderes af havet.

Karakteristik

Først og fremmest kendetegnet ved kolonier af storm- og sølvmåge. Inden mosen blev oprenset var her også en fin hættemågekoloni. Hyppigt yngler også ske- og spidsand.

Rekreativ udnyttelse

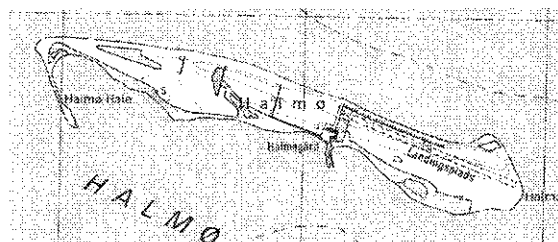
Jagt; anlæg af vildtplantninger og udsætning af fasaner.

Beskyttelsesbehov

Enge bør afgræsses.

Optællere

Poul Henrik Harritz, Morten Nielsen.



Tabel på næste side.



Halmø

Ynglefugle, antal par

	1970	1980	1992	1993	1996
Knopsvane	9	12	3	9	3
Gravand		1			
Gråand		1	1	4	3
Skeand				2	1
Toppet Skallesluger	10	1			
Blishøne	2		1	4	3
Strandskade	12	20	5	12	12
Klyde	6	9			
Stor Præstekrave		2		3	2
Vibe	1	7	3	5	
Rødben	2	7	3	4	2
Hættemåge	525	525			
Stormmåge	380	380	50	85	15
Sølvmåge	91	105	200	225	120
Svartbag		2	1	2	2
Havterne			35	5	15
Dværgterne					1
Digesvale					75
Gul Vipstjert		1			
Rørspurv					1



Langholm

Amt: Fyn
Kommune: Marstal
Lokalitetsnr: 443056
Lokalitetstype: Strandeng
Klassifikation:

Ejer:
Dækning: Y1
UTM E: 599250
UTM N: 6080200
Beskrivelse: Morten Nielsen 12/97

Beskrivelse

Langholm er den vestligste af en række forholdsvis nydannede øer på det flade vand mellem Ristinge på Langeland og Marstal på Ærø. Langholm består af to lave, bevoksede holme i øst og vest forbundet med et par hundrede meter langt ubevokset stenrev, der overskylles ved kraftigt højvande. Umiddelbart nord den sydøstligste del af Langholm er der i de senere år dannet en lille halvmåneformet ø, kaldet Langholms Trille. Den kan nås ved vadning fra Langholm, men er endnu ubevokset og uden ynglefugle.

Karakteristik

Stormmågekoloni, tidligere ynglende stenvender og store havternekolonier

Ynglefugle, antal par

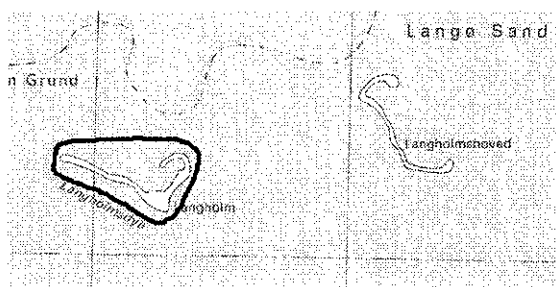
	1970	1980	1992	1993	1994	1996
Knopsvane	3	10	8	7	7	2
Knarand		1				
Gråand		1	1			
Toppet Skallesluger		4				
Strandskade	1	5	6	4	4	5
Stor Præstekrave		1			1	1
Rødben		1				
Stenvender		1				
Stormmåge	75	75	30	60	110	80
Sølvmåge			35	25	15	20
Svartbag						2
Havterne	35	75			2	
Dværgterne		1				
Gul Vipstjert			1			

Rekreativ udnyttelse

Stort færdselstryk, primært af Marstalboere, der bruger øen som badeø.

Optællere

Poul Henrik Harritz, Morten Nielsen.





Langholmshoved

Amt: Fyn
Kommune: Marstal
Lokalitetsnr: 443057
Lokalitetstype: Strandeng
Klassifikation: K1

Ejer:
Dækning: Y1
UTM E: 600200
UTM N: 6080450
Beskrivelse: Morten Nielsen 12/97

Beskrivelse

En holm, der ligner Langholm, med to bevoksede holme forbundet med langt ubevokset sten- og sandrev. I forbindelse med strandvoldsdannelser findes der mod nordvest nogle lavninger.

Karakteristik

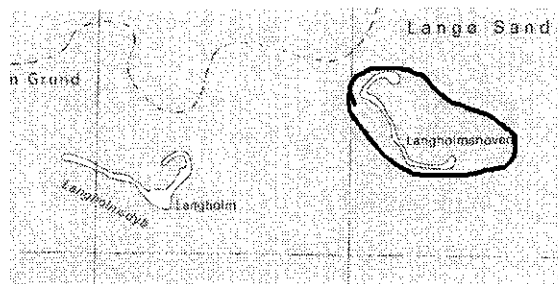
Meget vigtig lokalitet med stor havternekoloni og tidligere ynglende stenvender. Større forekomst af klyde og stormmåge.

Rekreativ udnyttelse

Er den nærliggende Langholm meget udsat for færdsel, må forholdene på Langholmshoved nærmest beskrives som invasion på varme forårs- og sommerdage med mange badeselskaber med børn og løsgående hunde. Ofte ses overnatning i fuglenes yngletid.

Optællere

Poul Henrik Harritz, Morten Nielsen



Ynglefugle, antal par

	1971	1980	1992	1993	1994	1996
Knopsvane		12	2	2	1	1
Grågås			1		1	
Ederfugl					1	
Toppet Skallesluger		1				
Strandskade		7	2	4	4	5
Klyde			5	1	2	
Stor Præstekrave		2		3	2	1
Rødben		3		1		
Stenvender		1		1		
Stormmåge		40	50	65	90	90
Sølvmåge			5	9	15	25
Svartbag						2
Havterne		85	60	30	8	45
Dværgterne	1	1				1
Sanglærke					1	



Lille Egholm

Amt: Fyn
Kommune: Marstal
Lokalitetsnr: 443059
Lokalitetstype: Strandeng
Klassifikation: K1

Ejer:
Dækning: Y2
UTM E: 596050
UTM N: 6086230
Beskrivelse: Morten Nielsen 12/97

Beskrivelse

Lille, flad, marint dannet holm, der ligger som flakø til St. Egholm. Stranden er smal, stenet og fyldt med store sten. Inde på øen findes en større strandsø og i tilknytning hertil flere loer. Der er en større bevoksning af tagrør på den nordlige del. Et enkelt gammelt vandingshul. Adskillige skydeskjul vidner om intens jagt.

Karakteristik

Havterne yngede i 1980'erne med op til 27 par Sølvmågekoloni, der er faldet i størrelse til nu godt 50 par. Siden midten af 1980'erne en del yngende grågæs og ederfugle og fra 1990 hættemågekoloni på op til 400 par.

Rekreativ udnyttelse


Kun lidt færdsel.

Beskyttelsesbehov

Øen er under tilgroning og bør afgræsses

Optællere

Poul Henrik Harritz, Morten Nielsen



Ynglefugle, antal par

	1980	1992	1993	1994	1996
Knopsvane	32	6	16	6	3
Grågås		4	6	6	2
Knarand				1	
Gråand		2	3	4	3
Spidsand		1		1	
Skeand		1			1
Ederfugl		10	7	13	22
Toppet Skallesluger					1
Blishøne		2	4		
Strandskade	3	7	4	3	4
Rødben		3	1		2
Hættemåge		200	350	400	350
Stormmåge	30	17	6	10	35
Sølvmåge	100	100	90	50	65
Svartbag		1	1	1	1
Havterne		5			
Sanglærke	4	1	3	1	
Engpiber	1	3		1	3
Gul Vipstjert		2	1		
Rørspurv		1		1	1



Fænø

Amt: Fyn
Kommune: Middelfart
Lokalitetsnr: 445040
Lokalitetstype: Skov, mark
Klassifikation: S1

Ejer: Privat
Dækning: Y2
UTM E: 543940
UTM N: 6149280
Beskrivelse: Morten Nielsen 12/96

Beskrivelse

Større moræneø med flere skove, opdyrkede områder og en mindre mose.

Karakteristik

Meget stor fiskehejrekoloni.

Rekreativ udnyttelse

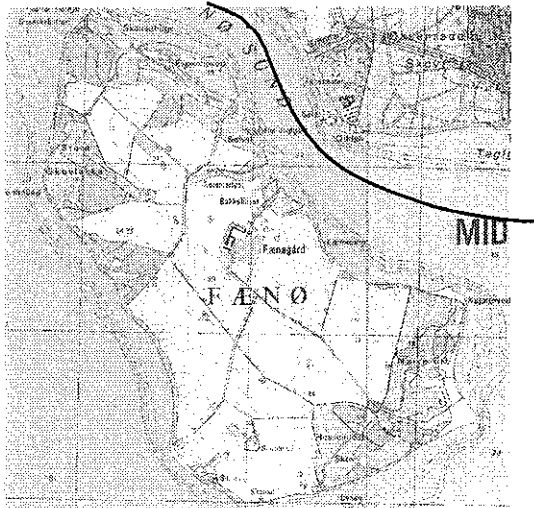
Jagt med meget stor udsætning af fasaner.

Beskyttelsesbehov

De gamle løvskovspartier bør bevares som urørt skov.

Ynglefugle, antal par

	1980	1995
Fiskehejre	175	430
Grågås	1	
Gravand		10
Gråand		10
Skeand		1
Troldand		2
Toppet Skallesluger		10
Spurvehøg		1
Musvåge	6	4
Tårnfalk		1
Grønbenet Rørhøne		10
Blishøne		3
Strandskade		3
Stor Præstekrave		1
Vibe		14
Rødben		1
Huldue	1	5
Stor Flagspætte		3
Korttået Træløber		3





Fænø Kalv

Amt: Fyn
Kommune: Middelfart
Lokalitetsnr: 445050
Lokalitetstype: Skov
Klassifikation:

Ejer:
Dækning:
UTM E: 541800
UTM N: 6149970
Beskrivelse: Morten Nielsen 12/96

Beskrivelse

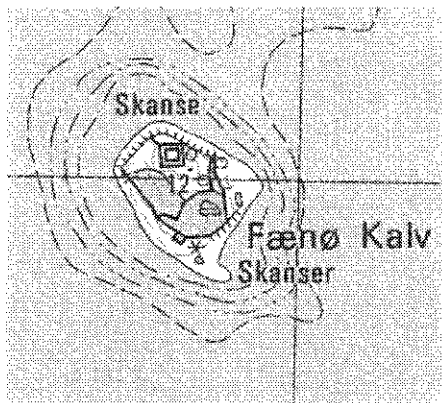
Høj moræneø med lille skov af bjergfyr.

Rekreativ udnyttelse

Landgang af lystsejlere.

Dækning

Nyere optællinger savnes.



Ynglefugle, antal par

	1980
Gravand	1
Strandskade	3
Stor Præstekrave	1
Stormmåge	30
Havterne	5



Gamborg Inderfjord

Amt: Fyn
Kommune: Middelfart
Lokalitetsnr: 445380
Lokalitetstype: Sø
Klassifikation: V2

Ejer:
Dækning: Y2, R3
UTM E: 548850
UTM N: 614000
Beskrivelse: Morten Nielsen 12/96

Beskrivelse

Stort inddæmmet område, tidligere fjord. Nu ligger området med større fri vandflade omgivet af enge og stor rørskov.

Karakteristik

Ynglende vandfugle, bl.a. hættemåge. Rørhøg. Rastende ænder.

Dækning

Enge og marker nord og syd for Inderfjorden er også optalt for viber.

Beskyttelser

Vildtreservat

Ekskursionsmål

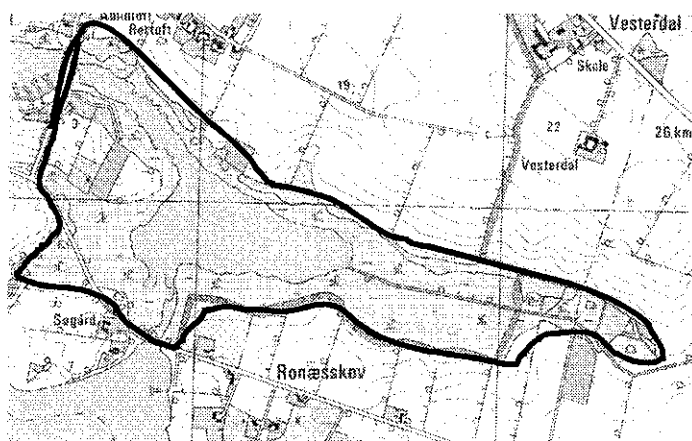
Oversigt fra flere steder på offentlig vej.

Beskyttelsesbehov

Området bør søges oprenset for tykt lag dynd på bunden. Afgræsning bør genoptages.

Optællere

Thomas Buus Nielsen, Reservatsektionen.



Tabel på næste side.



Gamborg Inderfjord

Ynglefugle, antal par

	1980	1994
Lille Lappedykker		2
Toppet Lappedykker	6	4
Gråstr. Lappedykker		1
Knopsvane	1	2
Grågås	2	
Gravand	6	3
Krikand	1	1
Gråand	5	5
Skeand	10	1
Taffeland	11	
Troldand	3	2
Toppet Skallesluger		1
Rørhøg	1	1
Vandrikse	1	4
Grønbenet Rørhøne	1	1
Blishøne	18	
Strandskade	1	1
Vibe	1	2
Brushane	5	
Dobbeltbekkasin	4	3
Rødben	5	
Hættemåge	500	20
Gul Vipstjert	1	
Nattergal		7
Græshoppesanger		1
Kærsanger		2
Rørsanger		15
Rørspurv		15

Rastefugle, årligt maksimum

	1980	1994	1995
Fiskehejre		17	6
Knopsvane		35	30
Grågås		24	40
Gravand		72	20
Pibeand	250		10
Krikand	100	45	140
Gråand	500	83	110
Skeand	30	7	2
Taffeland	50	100	50
Troldand	1	600	80
Bjergand		100	
Blishøne	250	150	40



Dræby Fed

Amt: Fyn
Kommune: Munkebo
Lokalitetsnr: 447020
Lokalitetstype: Marker
Klassifikation: R2

Ejer:
Dækning: R3
UTM E: 595180
UTM N: 6146710
Beskrivelse: Morten Nielsen 12/96

Beskrivelse

Opdyrket moræneflade og inddæmning med 2 små vådområder. Vindmøllepark.

Karakteristik

Vigtig gåserasteplass. Af international betydning for sangsvane.

Beskyttelser

Delvis omfattet af EF-fuglebeskyttelsesområde nr. 75.

Beskyttelsesbehov

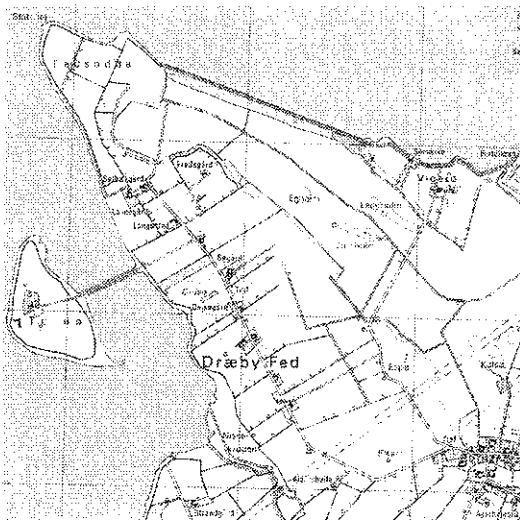
De vestligste marker bør omlægges til vedvarende græs, og vandstanden på de inddæmmede arealer vest for mølleparken bør hæves.

Optællere

DOF-FYN's lokalitetsregister.

Litteratur

Odense Fjord Årsrapporter 1991-95, DOF-FYN.



Rastefugle, årligt maksimum

	1993	1994	1995
Fiskehejre	7		
Knopsvane	45		
Sangsvane	54	45	
Bramgås		1	
Knortegås		135	
Pibeand		380	
Toppet Skallesluger		21	
Stor Skallesluger		35	
Blå Kærhøg		1	
Spurvehøg		2	
Fjeldvåge		1	
Hjejle		47	
Vibe	1	115	
Sanglærke		40	
Engpiber			84
Bjergirisk		15	



Nissekrogen

Amt: Fyn
Kommune: Munkebo
Lokalitetsnr: 447021
Lokalitetstype: Strandeng
Klassifikation: R2

Ejer:
Dækning: R3
UTM E: 594940
UTM N: 6146260
Beskrivelse: Morten Nielsen 12/96

Beskrivelse

Strandeng og strandrøtsump med opdyrkede parceller og delvis afgræsning.

Karakteristik

Rastende ande- og vadefugle.

Beskyttelser

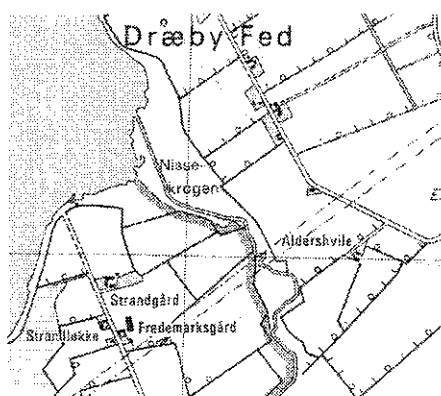
EF-fuglebeskyttelsesområde nr. 75.

Optællere

DOF-FYN's lokalitetsregister.

Litteratur

Odense Fjord, årsrapporter 1991-95, DOF-FYN.



Ynglefugle, antal par

	1980
Skeand	1
Strandskade	2
Klyde	4
Stor Præstekrave	1
Vibe	32
Dobbeltbekkasin	1
Rødben	22
Gul Vipstjert	4
Bynkefugl	1

Rastefugle, årligt maksimum

	1980	1993	1995
Fiskehejre		2	
Knopsvane		4	700
Sangsvane	12		
Gravand			61
Pibeand			4
Hvinand			7
Blishøne			300
Klyde			30
Dobbeltbekkasin	75	25	
Sortklire			2
Rødben			30
Engpiber		2	
Bynkefugl		3	
Stenpikker		1	
Snespurv	1		
Rørspurv		3	



Geels Å fra Østergård til Nissekrogen

Amt: Fyn
Kommune: Munkebo
Lokalitetsnr: 447022
Lokalitetstype: Eng, mark
Klassifikation: V3, R2

Ejer:
Dækning: Y2, R2
UTM E: 596170
UTM N: 6144580
Beskrivelse: Morten Nielsen 12/96

Beskrivelse

Enge og marker langs åen.

Karakteristik

Meget vigtig forårsrasteplass for krikand og spidsand.

Optællere

DOF-FYN's lokalitetsregister.

Litteratur

Odense Fjord, årsrapporter 1991-95, DOF-FYN.

Ynglefugle, antal par

	1993	1995
Skeand	1	
Klyde		2
Vibe	15	
Rødben	15	
Sanglærke	10	
Engpiber	10	

Rastefugle, årligt maksimum

	1993	1994	1995
Knopsvane	19		48
Grågås		43	88
Gravand	96	5	256
Krikand	136	128	632
Gråand	35	16	18
Spidsand	15	10	319
Skeand	2	13	20
Klyde			38
Lille Præstekrave	5	8	5
Stor Præstekrave	41	9	25
Hjejle	15	43	15
Vibe	15	41	86
Temmincksryle	1		22
Krumnæbbet Ryle	13		
Almindelig Ryle	58	120	250
Brushane	9	27	51
Dobbeltbekkasin	5	2	43
Svaleklire	6	21	4
Tinksmed	24	24	74



Tornø

Amt: Fyn
Kommune: Munkebo
Lokalitetsnr: 447040
Lokalitetstype: Marker
Klassifikation:

Ejer:
Dækning:
UTM E: 593900
UTM N: 6147000
Beskrivelse: Morten Nielsen 12/96

Beskrivelse

Overvejende opdyrket ø, der med dæmning er forbundet med fastlandet. Mindre strandengsarealer uden for diget.

Karakteristik

Vigtig gåserasteplads.

Dækning

Nyere ynglefugleoptællinger savnes.

Beskyttelser

EF-fuglebeskyttelsesområde nr. 75.

Beskyttelsesbehov

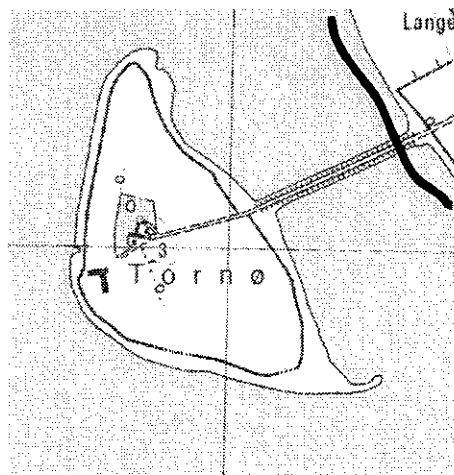
Hele øen bør lægges ud til græsning. På længere sigt bør der indføres jagtforbud i området.

Optællere

DOF-FYN's lokalitetsregister.

Litteratur

Odense Fjord, årsrapporter 1991-95, DOF-FYN.



Ynglefugle, antal par

	1980
Knopsvane	2
Strandskade	2
Klyde	30
Stor Præstekrave	5
Vibe	5
Rødben	6
Havterne	1
Gul Vipstjert	1

Rastefugle, årligt maksimum

	1980	1995
Fiskehejre	15	
Bramgås		8
Knortegås		6
Gravand	350	
Pibeand	1500	
Krikand	350	
Gråand	250	
Spidsand	50	
Skeand	35	
Fjeldvåge		
Klyde	100	
Hjejle	500	100
Vibe	800	550
Almindelig Ryle	1000	
Rødben	100	
Hvidklire	50	10



Roholm

Amt: Fyn
Kommune: Munkebo
Lokalitetsnr: 447048
Lokalitetstype: Ubeboet ø
Klassifikation: K2

Ejer: Fugleværnsfonden
Dækning: Y2
UTM E: 595890
UTM N: 6149700
Beskrivelse: Morten Nielsen 12/96

Beskrivelse

4 m høj moræneknold med sand/stenodder mod øst og vest

Karakteristik

Ynglende ederfugl. Vigtig højvandsrasteplads for skarv.

Beskyttelser


EF-fuglebeskyttelsesområde nr. 75. Adgangsforbud i yngletiden.

Optællere

Kurt Due Johansen.

Litteratur

Odense Fjord, årsrapporter 1991-95, DOF-FYN



Ynglefugle, antal par

	1970	1980	1994
Knopsvane	34	55	3
Gravand		1	
Gråand			2
Ederfugl		6	80
Toppet Skallesluger		3	
Strandskade	2	6	3
Stor Præstekrave	1		
Rødben	4	1	
Hættemåge		320	
Stormmåge	20	20	
Sølvmåge			6
Svartbag		1	2
Fjordterne/Havterne	75		
Havterne		60	1



Sorteø

Amt: Fyn
Kommune: Munkebo
Lokalitetsnr: 447052
Lokalitetstype: Ø
Klassifikation: K3

Ejer:
Dækning: Y2
UTM E: 596020
UTM N: 6148940
Beskrivelse: Morten Nielsen 12/96

Beskrivelse

3 m høj kunstig ø med sparsom græsbevoksning.

Karakteristik

Ynglende ederfugl

Beskyttelser

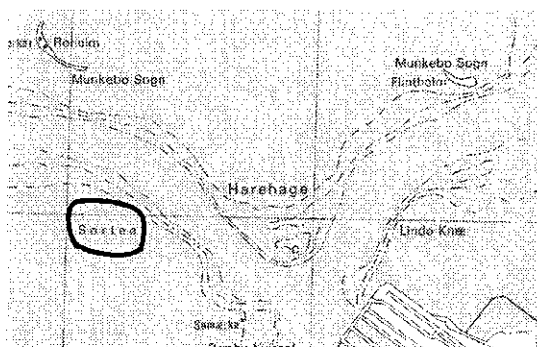
EF-fuglebeskyttelsesområde nr. 75. Adgangsforbud i yngletiden.

Optællere

Kurt Due Johansen.

Litteratur

Odense Fjord, årsrapporter 1991-95, DOF-FYN.



Ynglefugle, antal par

	1980	1994
Knopsvane	1	
Ederfugl		43
Strandskade	1	1
Hættemåge	800	
Stormmåge	15	2
Sølvmåge		1
Svartbag		1
Havterne	24	



Mågeø

Amt: Fyn
Kommune: Munkebo
Lokalitetsnr: 447053
Lokalitetstype: Ø
Klassifikation: K3

Ejer:
Dækning: Y2
UTM E: 596930
UTM N: 6148870
Beskrivelse: Morten Nielsen 12/96

Beskrivelse

3 m høj kunstig ø med sparsom græsbevoksning.

Karakteristik

Ynglende ederfugl.

Beskyttelser

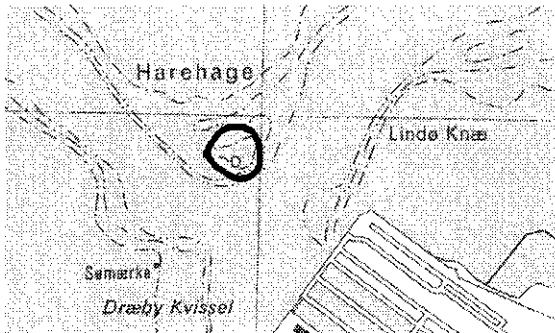
EF-fuglebeskyttelsesområde nr 75. Adgangsforbud i yngletiden.

Optællere

Kurt Due Johansen.

Litteratur

Odense Fjord, årsrapporter 1991-95, DOF-FYN.



Ynglefugle, antal par

	1980	1994
Ederfugl		14
Toppet Skallesluger	1	
Strandskade	1	1
Hættemåge	500	11
Stormmåge	1	1
Sølvmåge		1
Svartbag		1
Splitterne	40	
Havterne	1	22



Flintholm

Amt: Fyn
Kommune: Munkebo
Lokalitetsnr: 447054
Lokalitetstype: Ubeboet ø
Klassifikation: K2

Ejer:
Dækning:
UTM E: 597580
UTM N: 6149570
Beskrivelse: Morten Nielsen 12/96

Beskrivelse

Langstrakt, stenet ø med kun lidt bevoksning.

Karakteristik

Ynglende knopsvane og ederfugl

Beskyttelser

Adgangsforbud i yngletiden.

Rekreativ udnyttelse

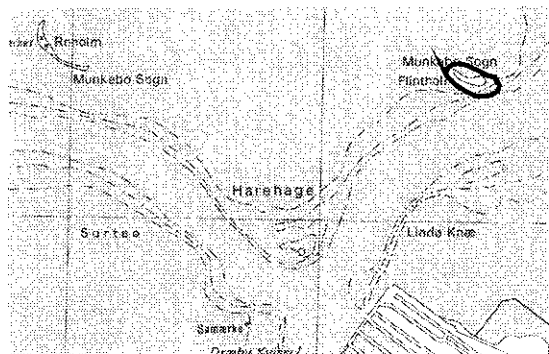
Landgang af lystsejlere.

Optællere

Kurt Due Johansen.

Litteratur

Odense Fjord, årsrapporter 1991-95, DOF-FYN



Ynglefugle, antal par

	1970	1980	1994
Knopsvane	7	57	21
Gravand		1	
Gråand	2		
Ederfugl		3	42
Toppet Skallesluger		1	
Strandskade	2	6	2
Rødben	5	1	
Hættemåge	400	400	
Stormmåge	25	37	
Sølvmåge	2	18	23
Svartbag			1
Splitterne		75	
Fjordterne		8	
Fjordterne/Havterne	70		
Havterne		112	10



Esbechholme

Amt: Fyn
Kommune: Munkebo
Lokalitetsnr: 447055
Lokalitetstype: Ø
Klassifikation: K3

Ejer:
Dækning: Y2
UTM E: 598780
UTM N: 6149640
Beskrivelse: Morten Nielsen 12/96

Beskrivelse

Kunstige øer, skabt ved uddybning af Odense Kanal. Delvis græsbevoksede.

Karakteristik

Ynglende ederfugl

Beskyttelser

EF-fuglebeskyttelsesområde nr. 75.

Beskyttelsesbehov

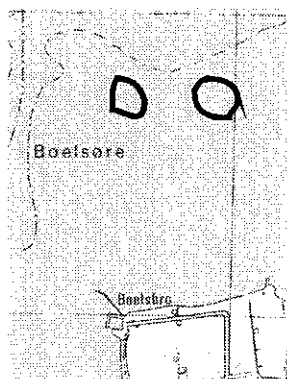
Der bør indføres adgangsforbud i yngletiden.

Optællere

Kurt Due Johansen.

Litteratur

Odense Fjord, årsrapporter 1991-95, DOF-FYN.



Ynglefugle, antal par

	1994
Ederfugl	25
Strandskade	3
Stormmåge	34
Sølvmåge	40
Svartbag	3
Havterne	1



Stenøerne

Amt: Fyn
Kommune: Munkebo
Lokalitetsnr: 447057
Lokalitetstype: Ø
Klassifikation: K3

Ejer:
Dækning: Y2
UTM E: 597150
UTM N: 6151890
Beskrivelse: Morten Nielsen 12/96

Beskrivelse

3 små, kunstigt skabte øer; den ene næsten uden bevoksning.

Karakteristik

Ynglende ederfugl.

Beskyttelser

EF-fuglebeskyttelsesområde nr. 75.

Beskyttelsesbehov


Der bør indføres adgangsforbud i yngletiden

Optællere

Kurt Due Johansen.

Litteratur

Odense Fjord, årsrapporter 1991-95, DOF-FYN.



Ynglefugle, antal par

	1980	1994
Knopsvane	1	
Ederfugl	2	31
Toppet Skallesluger	3	
Strandskade	2	1
Stormmåge		1
Sølvmåge	35	
Svartbag		2



Strandeng v. Holckenhavn Bugt

Amt: Fyn
Kommune: Nyborg
Lokalitetsnr: 449240
Lokalitetstype: Strandeng
Klassifikation: V3

Ejer: Privat
Dækning: Y3
UTM E: 613220
UTM N: 6129150
Beskrivelse: Morten Nielsen 12/96

Beskrivelse

Delvis tilgroet strandeng med mindre skov.

Rekreativ udnyttelse

Jagt med udsætning.

Beskyttelser

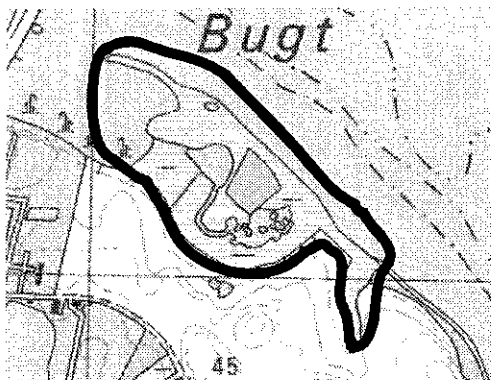
Fredet.

Optællere

K. Fisker

Erhvervsudnyttelse

Rørskær.



Ynglefugle, antal par

	1980	1993
Knopsvane		1
Grågås		2
Gravand	1	
Gråand		2
Blishøne	1	6
Strandskade	2	3
Klyde	1	
Stor Præstekrave	2	1
Vibe	1	2
Rødben	1	2
Sølvmåge		2
Nattergal		1
Sivsanger		1
Kærsanger		2



Kajbjerg Skov

Amt: Fyn
Kommune: Nyborg
Lokalitetsnr: 449262
Lokalitetstype: Skov
Klassifikation: S3

Ejer: Privat
Dækning: Y1
UTM E: 613320
UTM N: 6126200
Beskrivelse: Morten Nielsen 12/96

Beskrivelse

Skov med stor produktion af juletræer og pyn-tegrønt.

Karakteristik

Ynglende skovfugle, bl.a fiskehejre og stor bestand af skovsneppe.

Beskyttelser

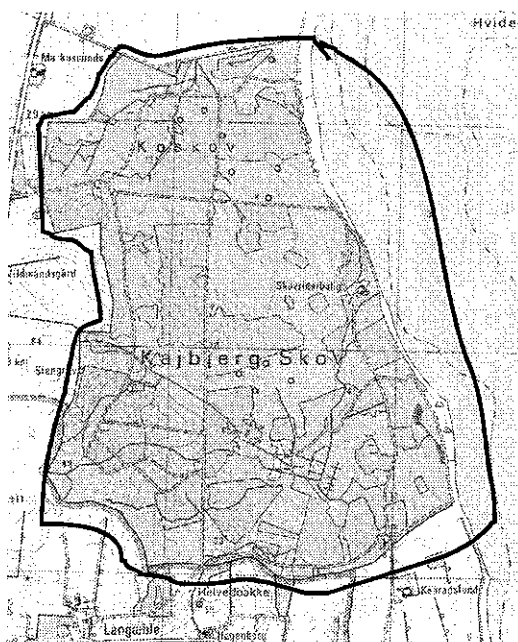
Fredet.

Rekreativ udnyttelse

Intensiv jagt med udsætning.

Optællere

K Fisker.



Ynglefugle, antal par

	1993
Fiskehejre	31
Gravand	15
Gråand	10
Toppet Skallesluger	2
Duehøg	1
Spurvehøg	4
Musvåge	3
Tårnfalk	2
Strandskade	2
Stor Præstekrave	1
Skovsneppe	7
Natugle	8
Skovhornugle	2
Stor Flagspætte	5
Nattergal	4
Rødstjert	6
Rødrygget Tornskade	1



Hjulby Sø

Amt: Fyn
Kommune: Nyborg
Lokalitetsnr: 449280
Lokalitetstype: Sø, mose
Klassifikation: V2

Ejer:
Dækning: Y2
UTM E: 611070
UTM N: 6132730
Beskrivelse: Morten Nielsen 12/96

Beskrivelse

Næringsrig sø, der gennemstrømmes af Ladegårds Å. Omgivet af pilekrat, enge og rørskov.

Karakteristik

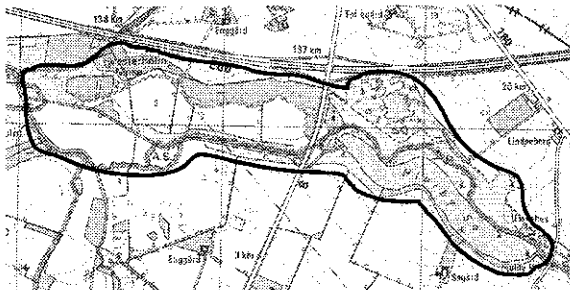
Ynglende rørhøg og mange vandfugle. Nedgang i antallet af vadefugle siden 1980.

Rekreativ udnyttelse

Hundetræningsbane.

Ekskursionsmål

Stisystem ved enge og rørskov.



Rastefugle, årligt maksimum

	1970	1980
Toppet Lappedykker	25	12
Grågås	70	350
Gråand		40
Taffeland	50	
Troldand	700	133
Stor Skallesluger	70	13
Fiskeørn		1
Vibe		70
Dobbeltbekkasin	1	30

Ynglefugle, antal par

	1970	1980	1994
Lille Lappedykker		1	1
Toppet Lappedykker	8	3	10
Gråstr. Lappedykker	1	1	
Knopsvane	3	1	1
Grågås	5	4	3
Gravand	1	3	5
Krikand	2	1	
Gråand	15		10
Atlingand	3		
Skeand	4	1	
Taffeland	3		
Troldand	5	1	
Toppet Skallesluger			2
Rørhøg	1	1	1
Vandrikse	10		1
Plettet Rørvagtel	1		
Engsnarre	2		
Grønbenet Rørhøne	15		4
Blishøne	30	6	10
Strandskade	1	1	
Vibe		10	3
Dobbeltbekkasin	7	3	1
Rødben	2	3	
Gul Vipstjert		1	
Nattergal		1	10
Bynkefugl		1	
Kærsanger	20		
Drosselrørsanger	2		



Pilsmose

Amt: Fyn
Kommune: Nyborg
Lokalitetsnr: 449285
Lokalitetstype: Mose
Klassifikation: V3, R3

Ejer:
Dækning: Y2, R3
UTM E: 612310
UTM N: 6131280
Beskrivelse: Morten Nielsen 12/96

Beskrivelse

Lavvandet mose med afgræssede enge.

Karakteristik

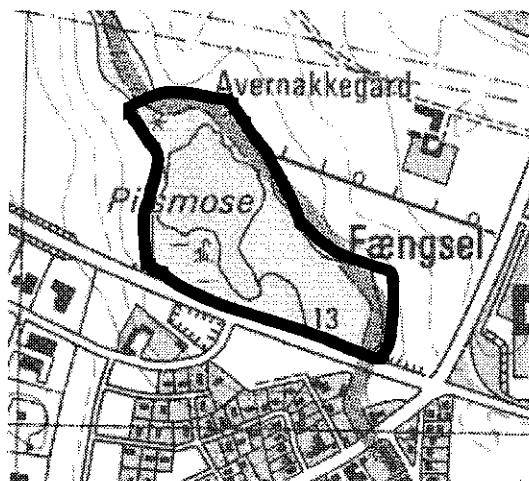
Ynglende sumpfugle, men stor tilbagegang siden 1970. Rastende grågås.

Ekskursionsmål

God oversigt fra offentlig vej

Optællere

Fyns Amt. DOF-FYN's lokalitetsregister.



Ynglefugle, antal par

	1970	1980	1995
Lille Lappedykker			1
Toppet Lappedykker	2	2	
Gråstr. Lappedykker	4		
Knopsvane	3		
Grågås	5	3	2
Krikand	1		
Gråand	3		2
Atlingand	2		
Skeand	2		
Taffeland	2	2	
Troldand	2		
Vandrikse	5		
Grønbenet Rørhøne	25		1
Blishøne	20	10	3
Strandskade	1	1	1
Vibe		5	3
Dobbeltbekkasin	5	1	
Rødben	2		
Hættemåge	100		
Gul Vipstjert	1		
Kærsanger	1		
Rørsanger			1
Rørspurv			1

Rastefugle, årligt maksimum

	1995
Grågås	166



Holckenhavn Fjord

Amt: Fyn
Kommune: Nyborg
Lokalitetsnr: 449290
Lokalitetstype: Fjord
Klassifikation: V2

Ejer:
Dækning: Y2, R3
UTM E: 612170
UTM N: 6129430
Beskrivelse: Morten Nielsen 12/96

Beskrivelse

Større fjord, der med vejdamning er delvis afskåret fra havet. Fjorden omgives af større engarealer og dyrkede marker.

Karakteristik

Ynglende rørhøg Tidligere bestand af skeand og atlingand forsvundet. Rastende blishøne og trolldand.

Beskyttelser

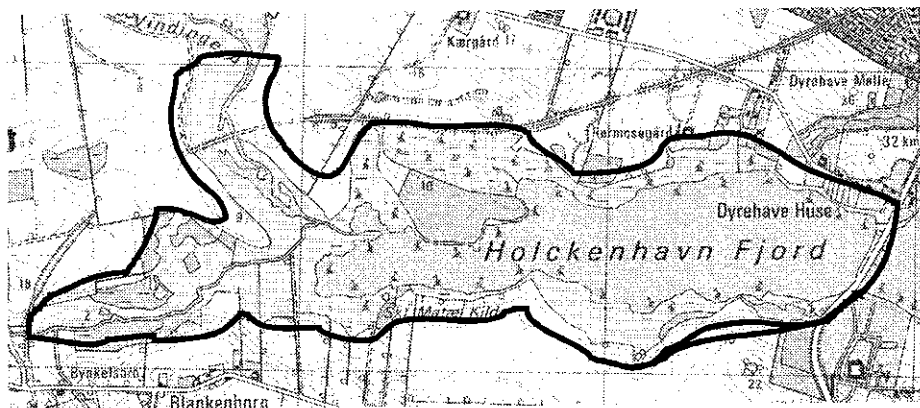
Fjordens omgivelser mod nord og sydvest er fredet.

Ekskursionsmål

God oversigt fra vejdamningen. Sti langs nord-siden af fjorden.

Optællere

Lars Hansen, Fyns Amt. DOF-FYN's lokalitetsregister.



Tabel på næste side



Holckenhavn Fjord

Ynglefugle, antal par

	1970	1980	1994
Lille Lappedykker	5		
Toppet Lappedykker		1	
Gråstrubet Lappedykker	2		
Knopsvane	3	1	
Grågåås	10	1	4
Gravand	8	3	10
Krikand	1		
Gråand	10	5	20
Atlingand	5		
Skeand	7		
Troldand	2		
Toppet Skallesluger	5	1	4
Rørhøg		1	2
Musvåge		1	2
Tårnfalk		1	
Vandrikse	8		2
Grønbenet Rørhøne	4		
Blishøne	20	1	20
Strandskade	2	2	1
Klyde	3		
Stor Præstekrave			1
Vibe		8	5
Dobbeltbekkasin	5	2	1
Rødben	16	4	
Stormmåge		6	
Engpiber			5
Nattergal		1	9
Bynkefugl		1	
Kærsanger	10		
Rørspurv			25

Rastefugle, årligt maksimum

	1970	1980	1995
Lille Lappedykker		41	74
Fiskehejre	1	65	4
Sangsvane		29	3
Grågåås		30	63
Knortegåås		1	300
Krikand	50		
Gråand	300	400	300
Skeand	35		
Taffeland		280	200
Troldand	300	1500	500
Bjergand		150	
Stor Skallesluger	30	70	2
Blishøne		1000	1200
Vibe		300	73



Noret v. Holckenhavn

Amt: Fyn
Kommune: Nyborg
Lokalitetsnr: 449295
Lokalitetstype: Nor
Klassifikation: V3

Ejer:
Dækning: Y3
UTM E: 613570
UTM N: 6128070
Beskrivelse: Morten Nielsen 12/96

Beskrivelse

Inddæmet nor og strandsø med omliggende strandeng og dyrkede marker.

Karakteristik

Ynglende vandfugle, bl a. stor bestand af grågås. Tidligere ynglende rørhøg.

Beskyttelser

Fredet.

Rekreativ udnyttelse

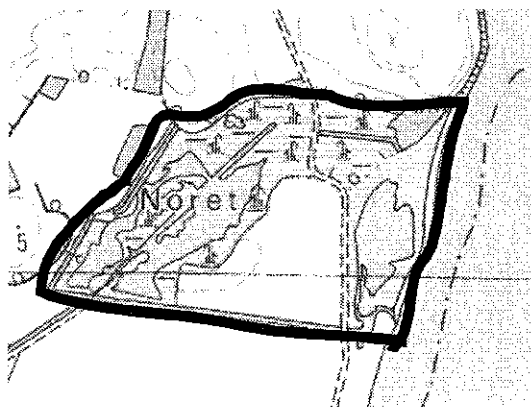
Jagt.

Beskyttelsesbehov

Den afvandede del af området bør genskabes.

Optællere

K. Fisker.



Ynglefugle, antal par

	1980	1993
Gråstr. Lappedykker		1
Knopsvane	1	2
Grågås		5
Gravand	1	
Gråand	1	5
Atlingand	1	
Skeand	1	4
Taffeland		1
Troldand		1
Toppet Skallesluger	1	2
Rørhøg	1	
Vandrikse	1	
Grønbenet Rørhøne		2
Blishøne	15	
Strandskade	8	1
Klyde	1	
Stor Præstekrave	7	2
Vibe		6
Dobbeltbekkasin	1	
Rødben	1	8
Hættemåge	1	
Sølvmåge		3
Engpiber		1
Nattergal		2
Sivsanger		2
Kærsanger		4



Østerø Sø

Amt: Fyn
Kommune: Nyborg
Lokalitetsnr: 449380
Lokalitetstype: Sø
Klassifikation: V2, R2

Ejer:
Dækning: R3
UTM E: 617050
UTM N: 6128990
Beskrivelse: Morten Nielsen 12/96

Beskrivelse

Lavvandet brakvandsø med rørskov, omgivet af levende hegn, skov og enge.

Karakteristik

Ynglende vandfugle, men fald i antallet af flere arter siden 1980. Hættemågekolonien forsvandt i begyndelsen af 1990'erne - måske som følge af for hård afgræsning. Vigtig rasteplass for vade-fugle.

Beskyttelser

Der er rejst fredningssag for området

Rekreativ udnyttelse

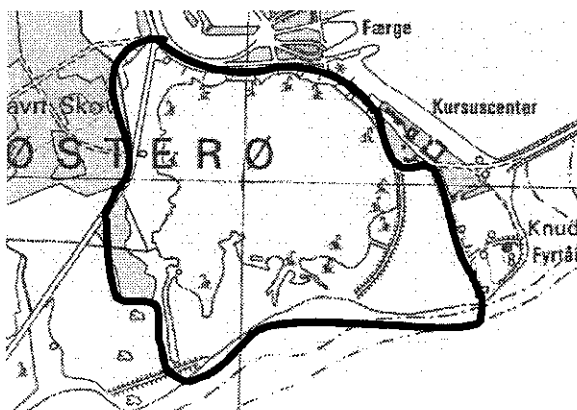
Meget benyttet til spadsereture.

Ekskursionsmål

Gode oversigtsforhold fra stier omkring søen.

Optællere

Lars Hansen, Fyns Amt, DOF-FYN's lokalitetsregister.



Tabel på næste side.



Østerø Sø

Ynglefugle, antal par

	1980	1995
Sorthalset Lappedykker	2	
Knopsvane	19	4
Grågås	7	5
Gravand	4	9
Knarand	1	
Krikand	1	
Gråand	6	6
Skeand	2	1
Taffeland	4	1
Troldand	2	5
Ederfugl		1
Toppet Skallesluger	3	10
Tårnfalk	1	
Grønbenet Rørhøne		6
Blishøne	7	12
Strandskade	1	11
Klyde	3	1
Stor Præstekrave	1	4
Vibe		15
Brushane		1
Rødben	4	14
Hættemåge	900	
Stormmåge	15	3
Fjordterne	10	2
Havterne	4	
Sivsanger	2	
Kærsanger	3	
Rørsanger	12	

Rastefugle, årligt maksimum

	1980	1993	1994	1995
Skarv		65	60	52
Fiskehejre	10	38	18	53
Knopsvane	112	20	32	56
Grågås	300	138	26	119
Knortegås	1		18	180
Gravand	65	32	10	32
Pibeand	44	25	120	218
Krikand		3	14	114
Gråand	173	20	136	252
Skeand			15	44
Troldand	1000		180	111
Hvinand		6		35
Fiskeørn				1
Vandrefalk				1
Blishøne		50	7	49
Stor Præstekrave	40	33	11	27
Hjejle				51
Strandhjejle	40	3		17
Vibe	400	250	129	814
Islandsk Ryle		8		22
Krumnæbbet Ryle		31	1	5
Almindelig Ryle	500	550	44	183
Dobbeltbekkasin	26	1	8	16
Rødben	24	20	7	28
Hvidklire		16	2	37
Tinksmed		3	8	28
Mudderklire	18	5	17	17



Slipshavn Enge

Amt: Fyn
Kommune: Nyborg
Lokalitetsnr: 449440
Lokalitetstype: Eng
Klassifikation:

Ejer:
Dækning:
UTM E: 616420
UTM N: 6128500
Beskrivelse: Morten Nielsen 12/96

Beskrivelse

Strandenge.

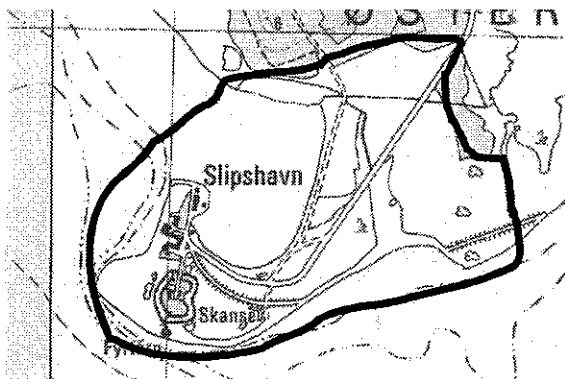
Rekreativ udnyttelse

En del færdsel.

Dækning

Nyere optællinger savnes.

Ynglefugle, antal par



	1980
Knopsvane	3
Gravand	2
Gråand	1
Toppet Skallesluger	3
Strandskade	6
Klyde	7
Stor Præstekrave	7
Vibe	4
Rødben	7
Stormmåge	30
Havterne	3
Rødrygget Tornskade	1



Eng v. Mosegård

Amt: Fyn
Kommune: Nr. Åby
Lokalitetsnr: 451420
Lokalitetstype: Eng
Klassifikation:

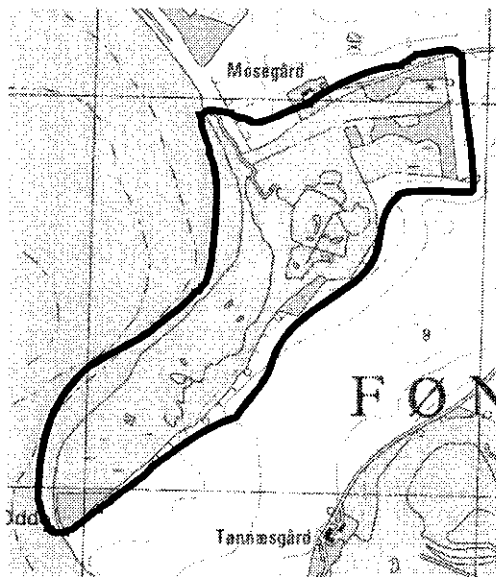
Ejer:
Dækning:
UTM E: 547460
UTM N: 6144500
Beskrivelse: Morten Nielsen 12/96

Beskrivelse

Strandeng med loer og mindre skove i kanten mod de dyrkede marker.

Dækning

Nyere optællinger savnes.



Ynglefugle, antal par

	1980
Fiskehejre	22
Strandskade	1
Vibe	1
Rødben	1



Enghave v. Fønsskov

Amt: Fyn
Kommune: Nr. Åby
Lokalitetsnr: 451425
Lokalitetstype: Strandeng
Klassifikation: V2

Ejer: Privat
Dækning: Y3, R3
UTM E: 547900
UTM N: 6143760
Beskrivelse: Morten Nielsen 12/96

Beskrivelse

Ret tør, afgræsset eng i den østlige del. Mod syd en høj eng uden afgræsning. Sø med frodig vegetation.

Karakteristik

Ynglende vandfugle, bl.a. stor hættemågekoloni. Rastende grågæs.

Beskyttelser

EF-fuglebeskyttelsesområde nr. 47.

Rekreativ udnyttelse

Ikke offentlig adgang. Intensiv jagt med opdræt og fodring.

Ekskursionsmål

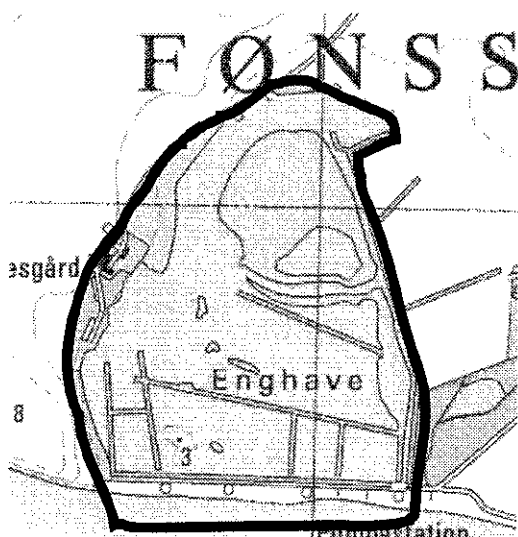
Fugletårn vil være ønskeligt.

Beskyttelsesbehov

Jagten i området bør stoppes. Vandstanden bør evt. hæves lidt og afgræsningen intensiveres.

Optællere

Thomas Buus Nielsen og Arne Bruun.



Tabel på næste side.



Enghave v. Fønsskov

Ynglefugle, antal par

	1980	1993	1994
Gråstr. Lappedykker		4	2
Sorthalset Lappedykker	1		
Knopsvane		2	1
Grågås		1	5
Gravand		5	2
Knarand		1	
Krikand		4	
Gråand		10	2
Skeand	1	7	1
Troldand		3	2
Rørhøg		1	
Grønbenet Rørhøne		2	1
Blishøne	10	10	3
Strandskade		2	1
Klyde	8		
Stor Præstekrave	1	1	1
Vibe	17	26	3
Dobbeltbekkasin			1
Rødben		3	1
Hættemåge		1150	400
Stormmåge			7
Nattergal			1
Kærsanger			1

Rastefugle, årligt maksimum

	1970	1980	1993	1994
Skarv			127	113
Fiskehejre	128			57
Sædgås			50	
Blisgås		40		
Grågås	150	1400	279	327
Gravand	80		38	46
Krikand	135		30	241
Gråand	100			24
Skeand	25		31	15
Troldand			33	39
Blishøne			70	24
Hjejle				107



Strandsø v. Sparretorn

Amt: Fyn
Kommune: Nr. Åby
Lokalitetsnr: 451428
Lokalitetstype: Eng, rørsump
Klassifikation: V4

Ejer:
Dækning: Y2
UTM E: 550580
UTM N: 6143400
Beskrivelse: Morten Nielsen 12/96

Beskrivelse

Strandsø med rørsump og eng.

Karakteristik

Ynglende vandfugle.

Beskyttelser

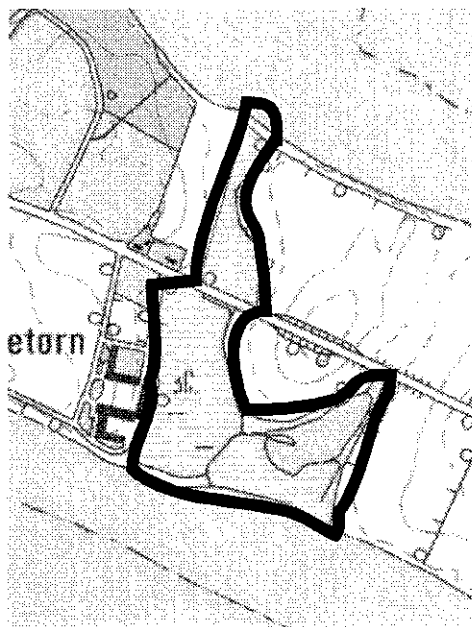
EF-fuglebeskyttelsesområde nr. 47.

Beskyttelsesbehov

Området er under tilgroning. Deponering af jordfyld i sydvestlige del.

Optællere

Thomas Buus Nielsen.



Ynglefugle, antal par

	1980	1994
Knopsvane		1
Gravand		1
Gråand		1
Toppet Skallesluger		1
Blishøne		2
Strandskade	3	
Klyde	2	
Stor Præstekrave		1
Vibe	4	2
Rødben	4	2
Hættemåge	110	
Stormmåge		1
Gul Vipstjert	1	



Strandsø v.f. Ørnehøj

Amt: Fyn
Kommune: Nr. Åby
Lokalitetsnr: 451429
Lokalitetstype: Eng, rørsump
Klassifikation:

Ejer:
Dækning: Y3
UTM E: 551340
UTM N: 6142970
Beskrivelse: Morten Nielsen 12/96

Beskrivelse

Højt bevokset græseng og rørsump. Ingen afgræsning.

Karakteristik

Næsten uden ynglefugle

Dækning

Præcis optælling ønskelig.

Beskyttelser

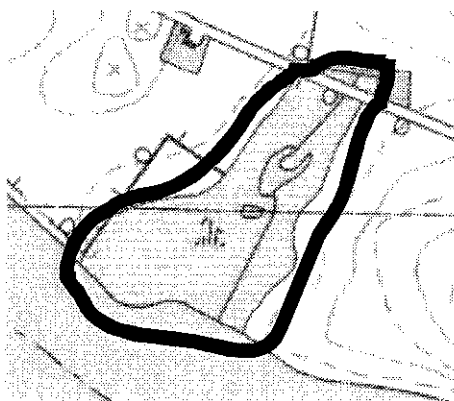
EF-fuglebeskyttelsesområde nr. 47.

Beskyttelsesbehov

Lokaliteten bør afgræsses.

Optællere

Thomas Buus Nielsen





Føns Vang

Amt: Fyn
Kommune: Nr. Åby
Lokalitetsnr: 451430
Lokalitetstype: Eng
Klassifikation: V4, R3

Ejer:
Dækning: Y3, R3
UTM E: 553180
UTM N: 6143300
Beskrivelse: Morten Nielsen 12/96

Beskrivelse

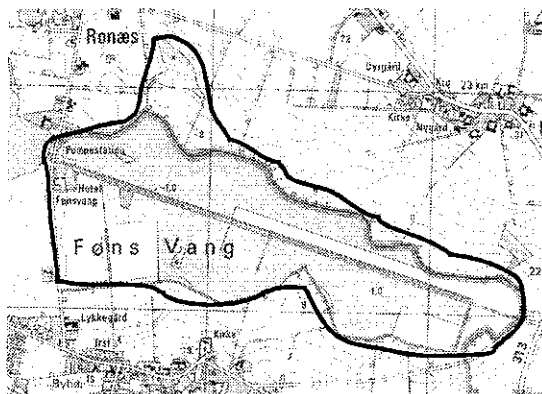
Stort engområde med enkelte opdyrkede parceller. Lille skovplantning. Utilstrækkeligt afgræsset.

Karakteristik

Få ynglefugle, stort fald siden 1980. Rastende sædgæs.

Dækning

Østlige del af området mindre godt optalt.



Rastefugle, årligt maksimum

	1980	1993	1994	1995
Sædgås	200	138	45	84
Blisgås	15			
Grågås	40	10	7	
Hjejle	100			1600
Vibe	600		13	515

Beskyttelser

EF-fuglebeskyttelsesområde nr. 47.

Rekreativ udnyttelse

Jagt.

Beskyttelsesbehov

Skovplantninger bør fjernes og afgrænsningen intensiveres.

Optællere

Thomas Buus Nielsen.

Ynglefugle, antal par

	1980	1994
Knopsvane		1
Gravand	2	1
Gråand	2	1
Atlingand	1	
Skeand	1	
Grønbenet Rørhøne	1	
Blishøne		1
Strandskade	2	1
Klyde	3	
Vibe	7	2
Dobbeltbekkasin	1	
Rødben	5	1
Hættemåge		3
Gul Vipstjert	2	



Spidsen af Fønsskov

Amt: Fyn
Kommune: Nr. Åby
Lokalitetsnr: 451440
Lokalitetstype: Strandeng
Klassifikation:

Ejer:
Dækning:
UTM E: 545640
UTM N: 6147580
Beskrivelse: Morten Nielsen 12/96

Beskrivelse

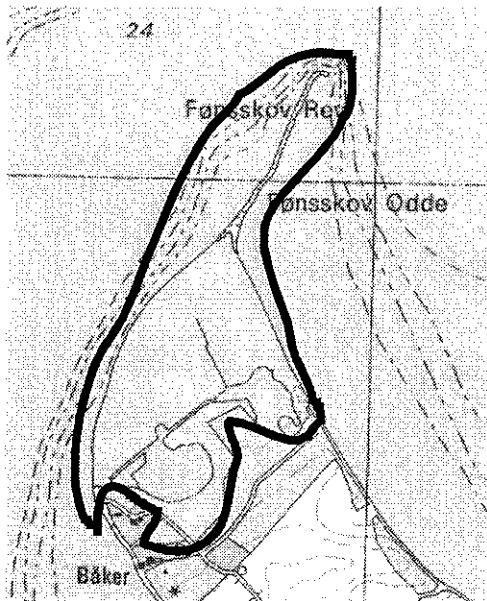
Strandeng med mindre strandsøer.

Beskyttelser

EF-fuglebeskyttelsesområde nr. 47.

Dækning

Nyere optællinger savnes.



Ynglefugle, antal par

	1980
Fiskehejre	50
Grågås	1
Gravand	1
Strandskade	5
Klyde	1
Stor Præstekrave	3
Vibe	10
Dobbeltbekkasin	1
Rødben	4
Hættemåge	400
Stormmåge	80
Sølvmåge	20
Splitterne	7
Fjordterne	5
Havterne	37
Dværgterne	3
Gul Vipstjert	1



Rud - Ålehoved

Amt: Fyn
Kommune: Nr. Åby
Lokalitetsnr: 451450
Lokalitetstype: Strandeng, marker
Klassifikation: K3

Ejer:
Dækning: Y3
UTM E: 550950
UTM N: 6141350
Beskrivelse: Morten Nielsen 12/96

Beskrivelse

Den nordlige del af området er fugtig strandeng, den sydlige er dyrkede marker. Lang odde-dannelse, hvor de fleste måger og terner yngler. Ved foden af odden er der i 1994 gravet en lille havn.

Karakteristik

Ynglende vandfugle, bl.a. hættemåge.

Dækning

Optalt fra vejen. Grundigere optællinger savnes.

Beskyttelser

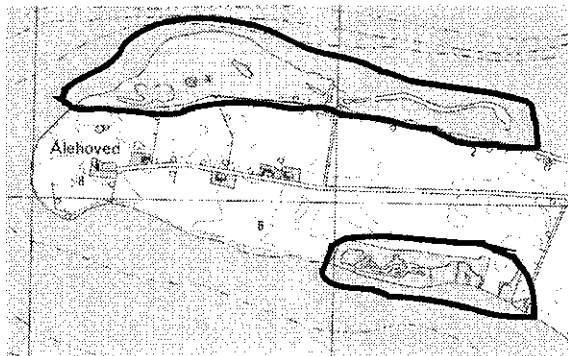
EF-fuglebeskyttelsesområde nr. 47

Rekreativ udnyttelse

En del færdsel.

Optællere

Thomas Buus Nielsen.



Ynglefugle, antal par

	1980	1994
Knopsvane		1
Gravand		1
Toppet Skallesluger	3	2
Grønbenet Rørhøne	1	
Strandskade	8	2
Klyde	1	
Stor Præstekrave	2	
Vibe	5	4
Dobbeltbekkasin	1	
Rødben	5	2
Hættemåge		20
Stormmåge	15	5
Sølvmåge		10
Havterne	5	2
Dværgterne	1	
Gul Vipstjert	2	



Gardersø

Amt: Fyn
Kommune: Nr. Åby
Lokalitetsnr: 451480
Lokalitetstype: Eng, rørskov
Klassifikation: V1

Ejer:
Dækning: Y3
UTM E: 553050
UTM N: 6141750
Beskrivelse: Morten Nielsen 12/96

Beskrivelse

Større eng og rørskovs område uden afgræsning.

Karakteristik

Kun få ynglefugle og stor tilbagegang siden 1980. De vigtigste områder for fuglene er enge vest for vejen.

Dækning

Optælling i 1996 virker noget optimistisk. Nye rastefugletællinger savnes.

Erhvervsudnyttelse

Rørskær.

Rekreativ udnyttelse

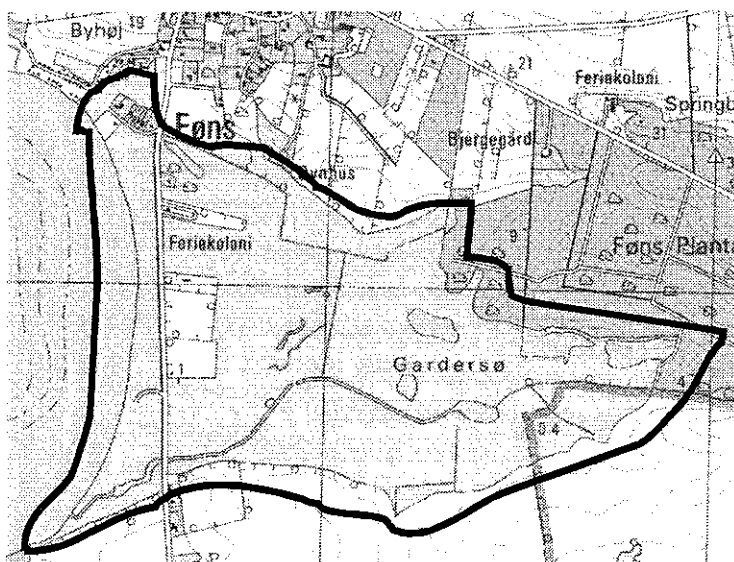
Intensiv jagt med udsætning og fodring.

Optællere

Thomas Buus Nielsen, Lars Hansen, Fyns Amt.

Rastefugle, årligt maksimum

	1980
Sædgås	150
Blisgås	10
Grågås	450
Vibe	275



Tabel på næste side



Gardersø

Ynglefugle, antal par

	1980	1993	1994	1996
Gråstr. Lappedykker		1	1	
Knopsvane	1		1	
Grågås	15			3
Gravand	3	1	1	3
Krikand	1	1		
Gråand	1	4	1	5
Skeand	1	1		1
Troldand				2
Toppet Skallesluger		1		1
Rørhøg			1	1
Agerhøne			1	
Vandrikse	1	1	1	
Grønbenet Rørhøne	2			2
Blishøne	3	5	1	6
Strandskade	10			3
Klyde	4			
Vibe	15	4	3	5
Almindelig Ryle	1			
Dobbeltbekkasin	5	5	1	2
Rødben	6	2		5
Gøg	4			
Sanglærke		17		
Engpiber		10	4	25
Gul Vipstjert	5	3	2	1
Bynkefugl		2		
Græshoppesanger		1	1	1
Sivsanger		2		
Kærsanger		1	2	
Rørsanger		9		25
Skægmejse	1	2		
Rørspurv		20		30



Stige Ø

Amt: Fyn
Kommune: Odense
Lokalitetsnr: 461040
Lokalitetstype: Strandeng, fjord
Klassifikation: V4, R2

Ejer:
Dækning: Y1, R1
UTM E: 590600
UTM N: 6146560
Beskrivelse: Morten Nielsen 12/96

Beskrivelse

Stige Ø's sydlige del er den tidligere losseplads for Odense By. Den nordlige del er afgræssede strandenge. Nord og vest for øen er store lavvandede områder af Odense Fjord.

Karakteristik

Ynglende vadefugle. Vigtig rasteplads for almindelig ryle.

Beskyttelser

Den nordlige del er omfattet af EF-fuglebeskyttelsesområde nr. 75.

Beskyttelsesbehov

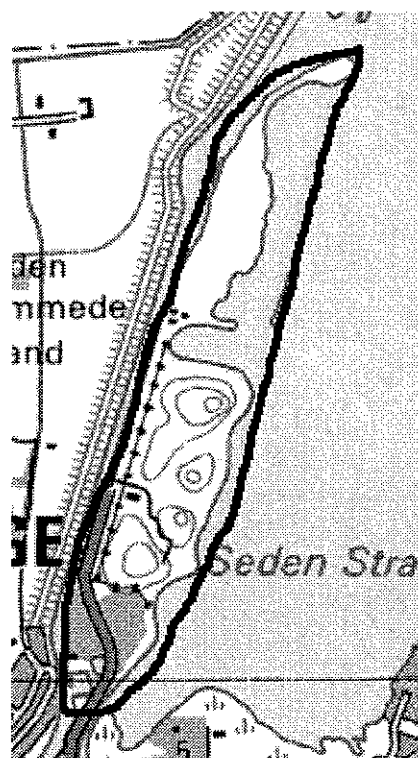
På længere sigt bør der indføres forbud mod jagt på og omkring Stige Ø.

Optællere

Karsten Busk Laursen.

Litteratur

Odense Fjord, årsrapporter 1991-95, DOF-FYN.



Tabel på næste side.



Stige Ø

Ynglefugle, antal par

	1980	1993	1994	1995
Gravand				1
Gråand				1
Blishøne				1
Strandskade	3			2
Klyde	22			
Stor Præstekrave	3		1	1
Vibe	14	9	11	8
Almindelig Ryle	2	1	1	
Rødben	30	25	28	12
Hættemåge	200			
Stormmåge	10			
Havterne	55	1		
Sanglærke		8	16	15
Landsvale				3
Engpiber		4	2	11
Gul Vipstjert	1		1	4
Stenpikker			1	

Rastefugle, årligt maksimum

	1980	1993	1994	1995
Lille Lappedykker		3	200	14
Knopsvane	1000	485	1000	764
Sangsvane	200	37	51	52
Grågås		14	50	12
Gravand	25	183	195	85
Pibeand	300	180	340	236
Troldand		105	337	155
Ederfugl		113	119	166
Hvinand		149	110	5
Blishøne		650	1050	1880
Strandskade		86	70	107
Hjejle			150	
Vibe		67	70	569
Almindelig Ryle	2000	70	850	2462
Rødben		62	100	71



Hennings Holm

Amt: Fyn
Kommune: Odense
Lokalitetsnr: 461041
Lokalitetstype: Ø
Klassifikation: K2

Ejer:
Dækning: Y2
UTM E: 591030
UTM N: 6146700
Beskrivelse: Morten Nielsen 12/96

Beskrivelse

Lav, kunstig ø bevokset med strandengplanter.

Karakteristik

Ynglende knopsvane og hættemåge.

Beskyttelser

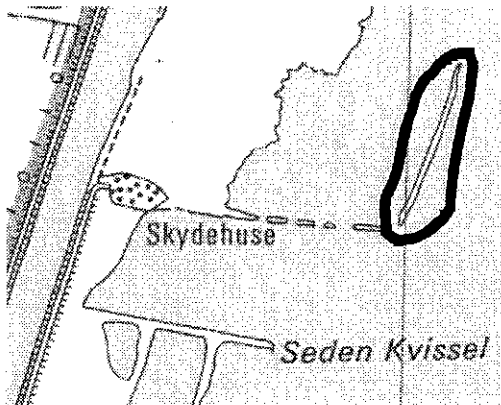
EF-fuglebeskyttelsesområde nr. 75. Adgangsforbud i yngletiden.

Optællere

Kurt Due Johansen.

Litteratur

Odense Fjord, årsrapporter 1991-95, DOF-FYN.



Ynglefugle, antal par

	1994	1995
Knopsvane	23	10
Ederfugl	2	
Hættemåge	12	35
Stormmåge	8	14
Sølvmåge	1	7
Svartbag		1
Havterne	75	25



Hasseløre og Hvenegårdsholm

Amt: Fyn
Kommune: Odense
Lokalitetsnr: 461042
Lokalitetstype: Ø
Klassifikation: K3

Ejer:
Dækning: Y2
UTM E: 591370
UTM N: 6148200
Beskrivelse: Morten Nielsen 12/96

Beskrivelse

2 kunstigt skabte øer bevokset med strandengplanter.

Karakteristik

Ynglende hættemåge og ederfugl

Beskyttelser

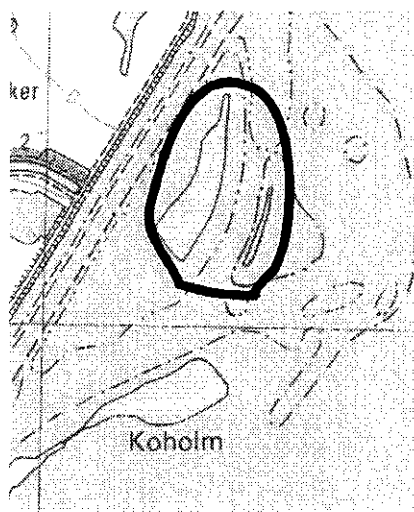
EF-fuglebeskyttelsesområde nr. 75. Adgangsforbud i yngletiden.

Optællere

Kurt Due Johansen.

Litteratur

Odense Fjord, årsrapporter 1991-95, DOF-FYN.



Ynglefugle, antal par

	1994
Knopsvane	5
Ederfugl	19
Strandskade	5
Rødben	1
Hættemåge	23
Stormmåge	45
Havterne	1
Rørspurv	1



Broby Mose (Broby Sø)

Amt: Fyn
Kommune: Odense
Lokalitetsnr: 461080
Lokalitetstype: Mose
Klassifikation:

Ejer:
Dækning:
UTM E: 583100
UTM N: 6145300
Beskrivelse: Morten Nielsen 12/96

Beskrivelse

Mindre sø og flere vandhuller med lidt eng og rørskov.

Dækning

Nyere optællinger savnes.

Beskyttelsesbehov

Dele af området er under tilgroning og bør afgræsses.



Ynglefugle, antal par

	1980
Gråstr. Lappedykker	2
Knopsvane	1
Rørhøg	1
Blishøne	16
Vibe	5
Dobbeltbekkasin	2
Rødben	2
Gul Vipstjert	1



Slambassinet

Amt: Fyn
Kommune: Odense
Lokalitetsnr: 461090
Lokalitetstype: Slamfældningsbassin
Klassifikation: K3, R2

Ejer:
Dækning: Y2, R2
UTM E: 590440
UTM N: 6147300
Beskrivelse: Morten Nielsen 12/96

Beskrivelse

Indskylningsbassin for oprensede materialer fra sejlbrenden. Ca. 4 ha stor, lavvandet brakvands-sø, vade og mudderflade under tilgroning.

Karakteristik

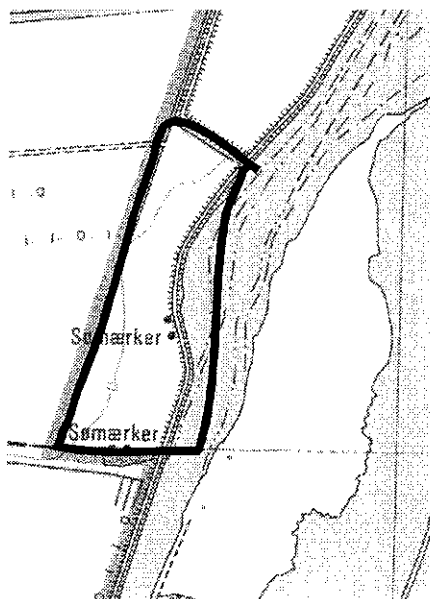
Ynglende klyde og lille præstekrave. Vigtig rasteplads for vadefugle.

Optællere

DOF-FYN's lokalitetsregister.

Litteratur

Odense Fjord, årsrapporter 1991-95, DOF-FYN.



Ynglefugle, antal par

	1993	1994	1995
Gravand	5		2
Strandskade			1
Klyde		13	1
Lille Præstekrave		1	5
Vibe			2
Rødben			1
Gul Vipstjert			1

Tabel på næste side.



Slambassinet

Rastefugle, årligt maksimum

	1993	1994	1995
Sangsvane		19	
Grågås	21	48	114
Gravand	59	134	33
Krikand	50	78	43
Gråand	9	98	32
Skeand	16	17	
Taffeland	82	105	39
Troldand	97	399	287
Strandskade	123	54	46
Klyde	17	101	282
Lille Præstekrave	13	26	12
Stor Præstekrave	157	110	38
Hjejle	5	103	162
Vibe	240	469	444
Dværgryle	14	9	8
Temmincksryle	5	7	16
Krumnæbbet Ryle	67	34	32
Almindelig Ryle	372	342	430
Kærløber	1	2	
Brushane	8	21	6
Dobbeltbekkasin	2	14	31
Lille Kobbersneppe	47	53	37
Lille Regnspove	3	3	11
Stor Regnspove	10	15	16
Sortklire	4	12	14
Rødben	22	44	39
Hvidklire	6	22	34
Svaleklire	4	6	7
Tinksmed	15	6	6
Mudderklire	23	29	33
Stenvender	2	1	18
Odinshane	2	1	



Bispeeng

Amt: Fyn
Kommune: Odense
Lokalitetsnr: 461120
Lokalitetstype: Eng
Klassifikation:

Ejer:
Dækning:
UTM E: 587280
UTM N: 6143140
Beskrivelse: Morten Nielsen 12/96

Beskrivelse

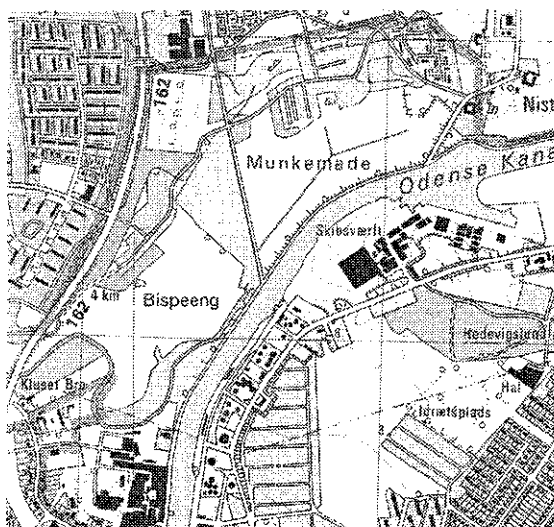
Bynære enge gennemløbet af Stavis Å. En del af engene er frahegnet og nu under tilgroning med tagrør.

Karakteristik

Få ynglefugle Rastende krikand.

Beskyttelsesbehov

Planer om vej gennem området bør ikke gennemføres. Engene bør afgræsses.



Ynglefugle, antal par

	1980	1995
Lille Lappedykker	1	
Knopsvane		1
Gravand	2	
Gråand		1
Blishøne	5	
Vibe	10	
Dobbeltbekkasin	1	
Rødben	10	
Gul Vipstjert	1	

Rastefugle, årligt maksimum

	1993	1994	1995
Gravand		14	40
Krikand	175	119	84



Odense Å fra Åsum til udløbet

Amt: Fyn
Kommune: Odense
Lokalitetsnr: 461130
Lokalitetstype: Eng
Klassifikation: V3

Ejer:
Dækning: Y3
UTM E: 591370
UTM N: 6142470
Beskrivelse: Morten Nielsen 12/96

Beskrivelse

Åløb med ret store enge ved udløbet

Karakteristik

Meget stor tilbagegang i antallet af ynglende vadefugle skyldes formodentlig etablering af rævebestand i området.

Optællere

DOF-FYNs lokalitetsregister.



Ynglefugle, antal par

	1980	1994
Lille Lappedykker	1	
Grågåås	1	
Gravand	4	1
Gråand	4	9
Rørhøg	1	
Tårnfalk	1	
Vandrikse		1
Grønbenet Rørhøne	10	12
Blishøne	3	4
Klyde		1
Stor Præstekrave	1	
Vibe	19	3
Dobbeltbekkasin	1	
Rødben	26	5
Fjordterne	1	
Havterne	1	
Engpiber		8
Gul Vipstjert	8	
Nattergal		3
Græshoppesanger		1
Sivsanger		3
Kærsanger		55
Rørsanger		53
Rørspurv		38



Grusgrav v. Volderslev

Amt: Fyn
Kommune: Odense
Lokalitetsnr: 461220
Lokalitetstype: Sø
Klassifikation: V3

Ejer:
Dækning: Y3
UTM E: 588820
UTM N: 6133300
Beskrivelse: Morten Nielsen 12/96

Beskrivelse

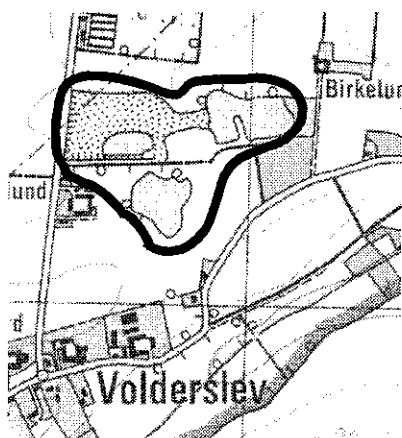
Dyb grusgrav med stejle skrænter, beliggende i dyrkede marker. Grusgraven er under tilgroning med pil.

Karakteristik

Ynglende gråstrubet lappedykker.

Rekreativ udnyttelse

Jagt.



Beskyttelsesbehov

Deponering af sten, jord og træaffald.

Optællere

Jesper Dybvad

Ynglefugle, antal par

	1993
Gråstr. Lappedykker	1



Strandeng v. Seden Strand

Amt: Fyn
Kommune: Odense
Lokalitetsnr: 461340
Lokalitetstype:
Klassifikation:

Ejer:
Dækning:
UTM E: 591100
UTM N: 6144540
Beskrivelse: Morten Nielsen 12/96

Beskrivelse

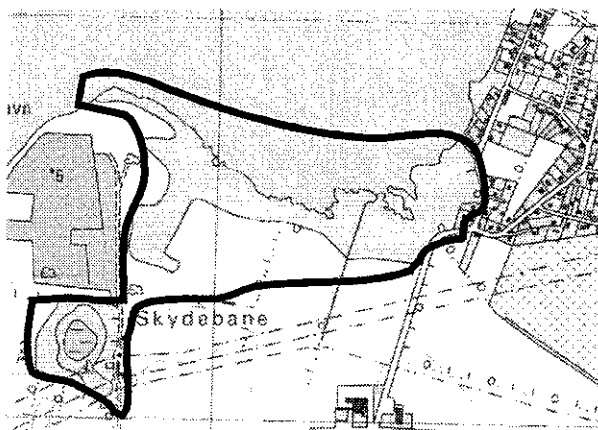
Strandenge ud til Odense Fjord.

Dækning

Nyere optællinger savnes.

Rekreativ udnyttelse

Skydebane.



Ynglefugle, antal par

	1970	1980
Knopsvane	2	
Grågås	1	1
Gravand	10	
Krikand	1	
Gråand	2	
Spidsand	1	
Atlingand	1	
Skeand	3	
Rørhøg		1
Grønbenet Rørhøne	5	
Blishøne	1	
Strandskade	9	
Vibe		4
Dobbeltbekkasin	2	
Rødben		12
Gul Vipstjert		1
Nattergal		1
Misteldrossel		1
Kærsanger	3	
Rørsanger		5



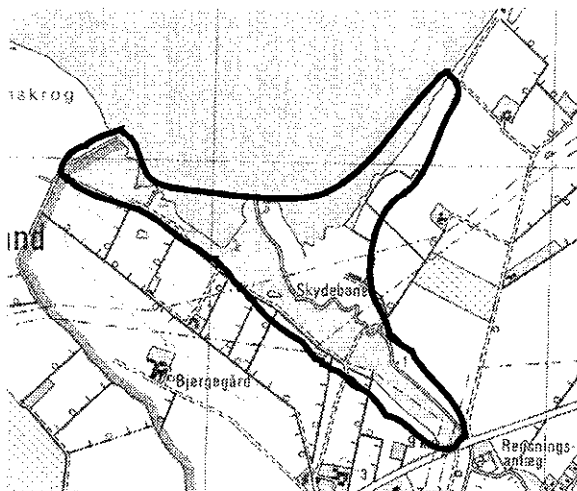
Strandeng v. Bjerregård

Amt: Fyn
Kommune: Odense
Lokalitetsnr: 461345
Lokalitetstype: Strandeng
Klassifikation:

Ejer:
Dækning:
UTM E: 593200
UTM N: 6144620
Beskrivelse: Morten Nielsen 12/96

Beskrivelse
Strandeng.

Dækning
Nyere optællinger savnes.



Ynglefugle, antal par

	1980
Strandskade	1
Klyde	2
Stor Præstekrave	1
Vibe	10
Dobbeltbekkasin	1
Rødben	20
Gul Vipstjert	2



Kærby Fed

Amt: Fyn
Kommune: Odense
Lokalitetsnr: 461347
Lokalitetstype: Eng
Klassifikation: R2

Ejer:
Dækning: R3
UTM E: 594500
UTM N: 6145100
Beskrivelse: Morten Nielsen 12/96

Beskrivelse

Store, ferske enge, hvoraf nogle afgræsses, andre ikke. Opvækst af tagrør. Etablering af ulovlige andedamme med træplantninger omkring vandhullet. 2 hytter ved fjorddiget.

Karakteristik

Meget vigtig rasteplass for svømmeænder og vadefugle.

Beskyttelsesbehov

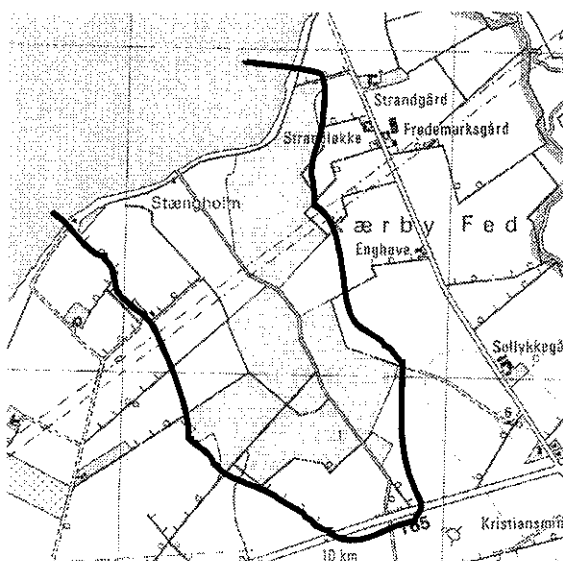
Hele området bør renoveres med udjævning af volde omkring vandhuller, fjernelse af beplantninger og dige mod fjorden og ved tilstrækkelig afgræsning af hele arealet.

Optællere

DOF-FYN's lokalitetsregister.

Rastefugle, årligt maksimum

	1993	1994	1995
Knopsvane	185	100	168
Gravand	73	50	314
Pibeand	66	60	75
Krikand	173	376	1020
Spidsand	3	26	199
Skeand	1	33	20
Hvinand	120	49	34
Blishøne	170	46	94
Vibe	300	116	50
Almindelig Ryle	210	400	920
Brushane	9	18	28
Rødben	89	95	79
Hvidklire	29	23	33
Tinksmed	10	2	42





Hesbjerg Skov

Amt: Fyn
Kommune: Odense
Lokalitetsnr: 461560
Lokalitetstype: Skov
Klassifikation: S2

Ejer:
Dækning: Y3
UTM E: 577460
UTM N: 6137000
Beskrivelse: Morten Nielsen 12/96

Beskrivelse

Blandskov, lidt gammel skov ved Hesbjerg Slot.
Enge og moser

Karakteristik

Ynglende huldue.

Dækning

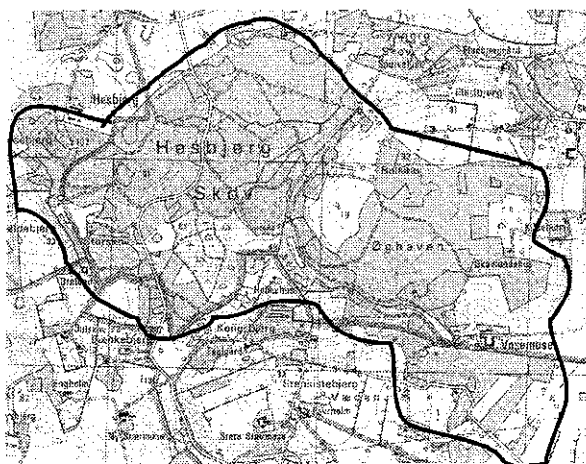
Grundigere optælling ønskes.

Beskyttelsesbehov

Den gamle skov bør bevares som urørt skov.

Optællere

Birte Sørensen.



Ynglefugle, antal par

	1980	1995
Grågås	4	
Gråand	1	
Spurvehøg		1
Musvåge		2
Tårnfalk		1
Grønbenet Rørhøne	2	1
Blishøne	3	
Vibe	1	
Huldue		1
Natugle		1
Stor Flagspætte		2
Spætmejse		3
Træløber		1
Korttået Træløber		1



Grusgrave v. Tarup-Davinde-Rolsted

Amt: Fyn
Kommune: Odense, Årslev
Lokalitetsnr: 461812 + 479313
Lokalitetstype: Grusgrav, sø
Klassifikation: V1

Ejer:
Dækning: Y2
UTM E: 598100
UTM N: 6132200
Beskrivelse: Morten Nielsen 12/96

Beskrivelse

Meget stort område med tidligere og stadig udnyttede grusgrave. Mange søer.

Karakteristik

Ynglende vandfugle, bl.a. meget stor bestand af gråstrubet lappedykker, toppet lappedykker, lille præstekrave og blichøne.

Erhvervsudnyttelse

Grusgravning.

Rekreativ udnyttelse

Meget store interessekonflikter i områdets fremtidige anvendelse: naturområde, motorbane, skydebane m.m.

Ekskursionsmål

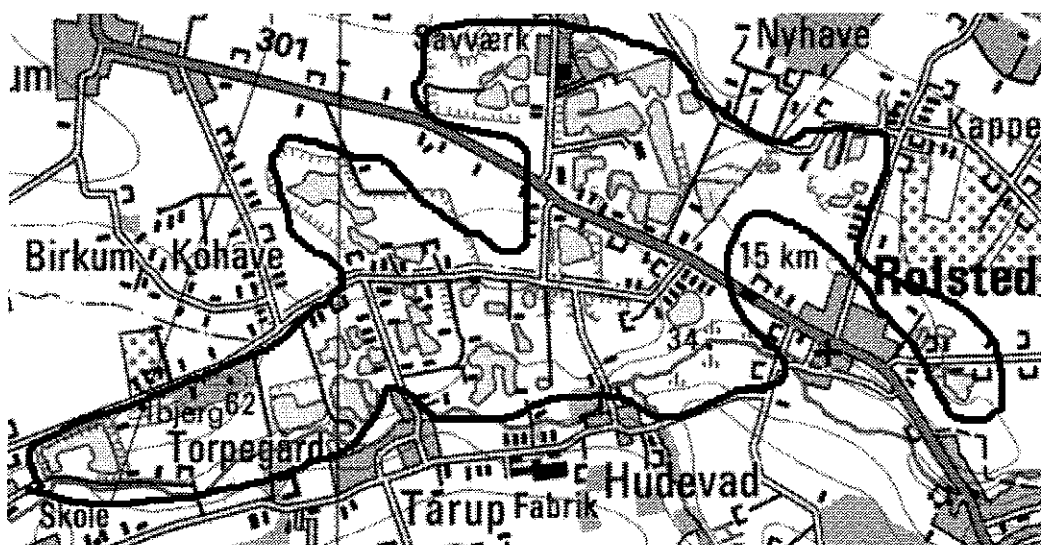
Mange af søerne kan overskues fra offentlig vej.

Ynglefugle, antal par

	1980	1995
Lille Lappedykker		2
Toppet Lappedykker	4	14
Gråstr. Lappedykker		24
Knopsvane	1	7
Grågås		2
Gravand	1	8
Gråand		8
Troldand	3	1
Grønbenet Rørhøne		1
Blichøne	10	109
Strandskade		9
Lille Præstekrave	2	15
Stor Præstekrave		2
Vibe	2	19
Stormmåge		1
Digesvale		666
Stenpikker	2	2

Optællere

Kurt Due Johansen.





Nr. Næraå Strand og Agernæs Flak

Amt: Fyn
Kommune: Otterup
Lokalitetsnr: 471010
Lokalitetstype: Fjord, strandeng, marker
Klassifikation: Y1, R2

Ejer:
Dækning: Y2, R2
UTM E: 581700
UTM N: 6162000
Beskrivelse: Morten Nielsen 12/96

Beskrivelse

Stort, lavvandet og let tidevandspræget område med dyrkede marker lige bag digerne. Små strandenge uden for digerne og i den nordøstlige del en række småøer. Nørreby Hals er dels opdyrket og dels tæt afgræsset.

Karakteristik

Ynglende spidsand, mange ynglende og rastende vadefugle (Fyns vigtigste rasteplass for vadefugle og blandt de bedste for svømmeænder).

Beskyttelser

EF-fuglebeskyttelsesområde nr. 76 Nørreby Hals og Kissebjerg er fredet.

Rekreativ udnyttelse

Intensiv jagt. En del færdsel på strandengene ved campingpladsen i yngletiden.

Ekskursionsmål

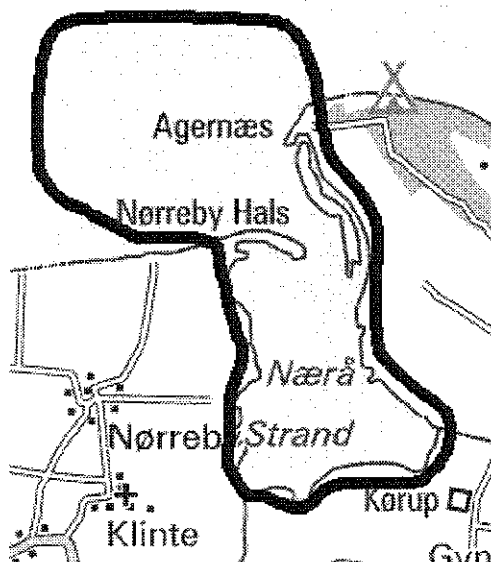
Fugletårn ved Flyvesandets campingplads.

Beskyttelsesbehov

Området bør ubetinget friholdes for jagtlige forstyrrelser. Strandengene i fjordens østlige del bør afgræsses. Behov for omfattende naturgenopretning af inddæmmede og inddigede arealer.

Optællere

Kurt Due Johansen, Martin Seeberg, DOF-FYNs lokalitetsregister



Tabel på næste side.



Nr. Nærå Strand og Agernæs Flak

Ynglefugle, antal par

	1980	1993
Fiskehejre	30	
Knopsvane		1
Gravand		8
Gråand		12
Spidsand		3
Skeand		1
Ederfugl		3
Toppet Skallesluger	0	3
Rørhøg	1	1
Tårnfalk		1
Vandrikse		1
Grønbenet Rørhøne		1
Blishøne		1
Strandskade	10	17
Klyde	30	33
Stor Præstekrave	3	7
Vibe	9	19
Rødben	30	45
Stormmåge	1	17
Sanglærke		50
Engpiber		73
Kærsanger		12
Rørsanger		17
Pirol	1	
Rørspurv		14

Tabel på næste side.



Nr. Nærrå Strand og Agernæs Flak

Rastefugle, årligt maksimum

	1970	1980	1993	1994	1995
Skarv			313	340	450
Fiskehejre		56	16	33	4
Knopsvane		2000	190	159	135
Sangsvane			45	232	14
Grågås			210	158	29
Bramgås			230	300	104
Knortegås		300	380	85	300
Gravand		400	600	565	810
Pibeand	150	2000	20	261	577
Krikand	200	170	70	130	26
Gråand	1000	1000	400	825	860
Spidsand			12	21	46
Skeand	80		2		
Bjergand			1800		300
Hvinand	100	50	300	769	482
Toppet Skallesluger			33	83	139
Stor Skallesluger	100				
Blishøne	1000	1000	350	840	1128
Strandskade		80	200	170	350
Klyde		300	236	2	171
Stor Præstekrave		40	25	18	110
Hjejle		2000	6000	5000	2050
Strandhjejle		105	104	55	21
Vibe		1200	300	760	150
Islandsk Ryle			15	14	74
Krumnæbbet Ryle			15	4	1
Almindelig Ryle		5000	7600	4900	3000
Lille Kobbersneppe		2000	20	250	55
Stor Regnspeve		1	34	63	82
Rødben		100	86	95	50
Hvidklire		30	80	8	10



Storskov

Amt: Fyn
Kommune: Otterup
Lokalitetsnr: 471061
Lokalitetstype: Skov
Klassifikation: S1

Ejer: Privat
Dækning: Y3
UTM E: 583360
UTM N: 6164100
Beskrivelse: Morten Nielsen 12/96

Beskrivelse

Hovedsagelig meget åben bøgeskov uden særlig underskov. Mindre parti med ældre graner. En del små kunstige vandhuller. Skoven præges meget af de jagtlige interesser. Området, der på kortet benævnes Skovmose, er opdyrket.

Karakteristik

Ynglende ravn og stor bestand af korttået træløber.

Rekreativ udnyttelse

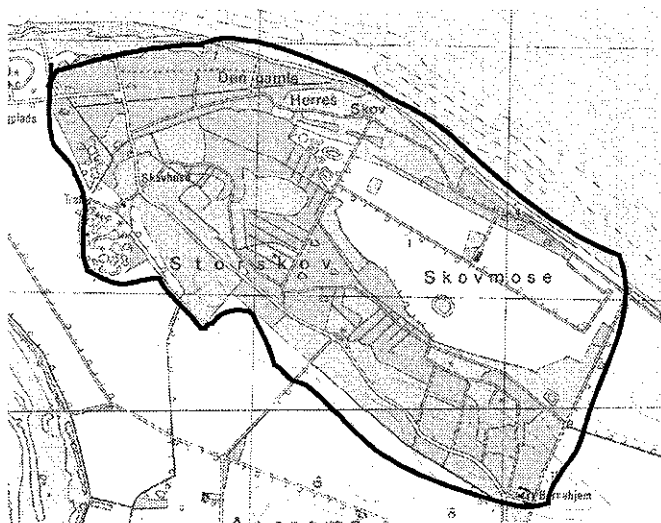
Intensiv jagt med massiv udsætning.

Beskyttelsesbehov

Dele af skoven bør overgå til urørt skov.

Optællere

Martin Seeberg



Ynglefugle, antal par

	1993
Musvåge	1
Natugle	1
Skovhornugle	1
Stor Flagspætte	10
Skovsanger	2
Træløber	1
Korttået Træløber	10
Ravn	1



Dalene

Amt: Fyn
Kommune: Otterup
Lokalitetsnr: 471160
Lokalitetstype: Skov
Klassifikation: V2, S3

Ejer:
Dækning: Y3
UTM E: 583900
UTM N: 6157540
Beskrivelse: Morten Nielsen 12/96

Beskrivelse

Blandet løv- og nåleskov med megen underskov på sandet bund.

Karakteristik

Ynglende hvepsevåge og rørhøg.

Dækning

Lille rørskov ca. 1 ha, ved skovens vestlige ende medtalt.

Rekreativ udnyttelse

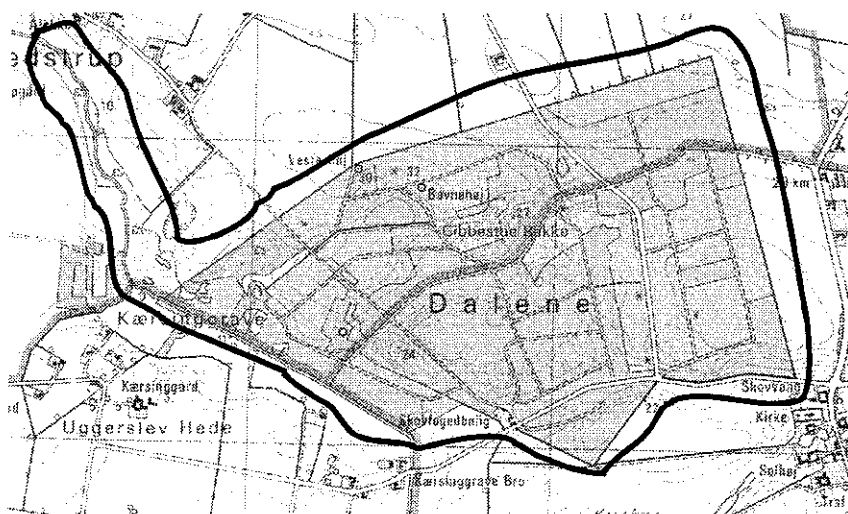
Moderat jagt.

Optællere

Kresten Madsen.

Ynglefugle, antal par

	1995
Grågås	1
Gravand	2
Gråand	1
Hvepsevåge	1
Rørhøg	1
Spurvehøg	2
Musvåge	2
Tårnfalk	1
Vandrikse	1
Grønbenet Rørhøne	1
Blishøne	1
Vibe	1
Natugle	2
Stor Flagspætte	4
Spætmejse	1





Enebærodde

Amt: Fyn
Kommune: Otterup
Lokalitetsnr: 471705
Lokalitetstype: Hede, strandeng, skov
Klassifikation: K3

Ejer:
Dækning: Y2
UTM E: 596700
UTM N: 6155400
Beskrivelse: Morten Nielsen 12/96

Beskrivelse

Lang odde med et af Fyns sidste hedeområder samt, strandeng og plantage. Småøer og moser.

Karakteristik

Få ynglende vandfugle. Forårstræklokalitet.

Beskyttelser

EF-fuglebeskyttelsesområde nr. 75. Fredet. Dele af området indgår i Egense Dyb Vildtreservat.

Rekreativ udnyttelse

Megen færdsel på stierne

Ekskursionsmål

Fra odden er der god udsigt over det meget fuglerige fladvand syd for odden.

Beskyttelsesbehov

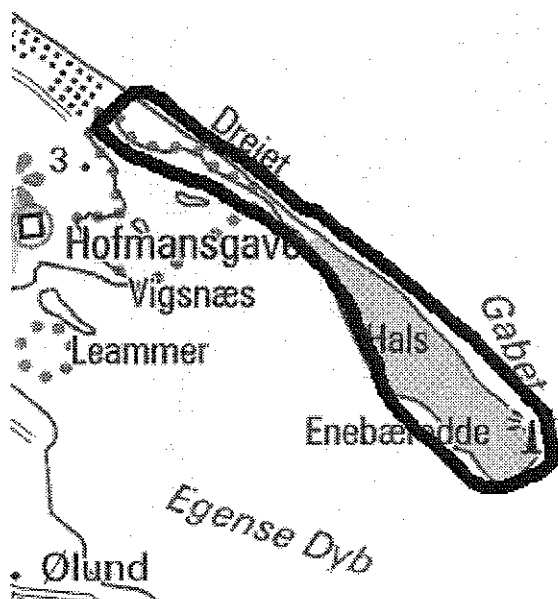
Lille løvskov bør overgå til urørt skov. Nåle-skov bør på længere sigt overgå til løvskov. Strandenge bør afgræsses.

Optællere

Niels Larsen.

Litteratur

Odense Fjord, årsrapporter 1991-95, DOF-FYN.



Tabel på næste side.



Enebærodde

Ynglefugle, antal par

	1970	1980	1993
Gråstr Lappedykker	1	2	
Gravand	10		
Gråand	4		
Toppet Skallesluger	5	2	
Rørhøg		1	
Musvåge	1		
Tårnfalk	4	2	
Grønbenet Rørhøne	12		
Blishøne	4		1
Strandskade	10	5	2
Klyde	4		
Stor Præstekrave	7	4	2
Vibe	10		
Rødben	13		1
Havterne			2
Natugle	3	1	
Skovhornugle	1	1	
Engpiber			2
Rødrygget Tornskade		1	
Gråkrage			1



Enge v. Hofmangave

Amt: Fyn
Kommune: Otterup
Lokalitetsnr: 471720
Lokalitetstype: Enge, marker
Klassifikation:

Ejer:
Dækning: Y3
UTM E: 593230
UTM N: 6156110
Beskrivelse: Morten Nielsen 12/96

Beskrivelse

Område, der for det meste dyrkes, mens ca. 25% er strandeng. Levende hegn på de dyrkede marker.

Karakteristik

Meget vigtig rasteplass for svømmeænder, hjejle, storspove og knortegås. Af international betydning for bramgås.

Beskyttelser

EF-fuglebeskyttelsesområde nr. 75. Adgangsforbud hele året. Indgår i Egense Dyb Vildtreservat

Erhvervsudnyttelse

Dyrkning.

Beskyttelsesbehov

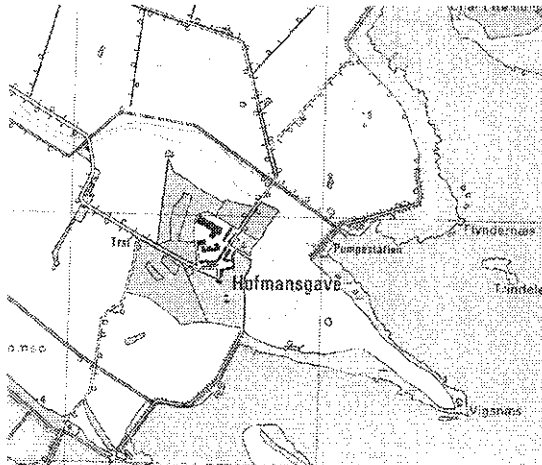
Diget på Flyndernæs bør flyttes og hele Flyndernæs udlægges til græsning.

Optællere

Ove Schou.

Litteratur

Odense Fjord, årsrapporter 1991-95, DOF-FYN



Ynglefugle, antal par

	1980
Gravand	10
Gråand	3
Toppet Skallesluger	3
Strandskade	5
Klyde	4
Stor Præstekrave	3
Vibe	10
Rødben	12
Natugle	3
Pirol	1



Ægholm

Amt: Fyn
Kommune: Otterup
Lokalitetsnr: 471740
Lokalitetstype: Strandeng
Klassifikation:

Ejer:
Dækning:
UTM E: 595170
UTM N: 6156070
Beskrivelse: Morten Nielsen 12/96

Beskrivelse

Lav højderyg omgivet af strandeng

Karakteristik

Vigtig højvandsrasteplass for svømmeænder.

Beskyttelser

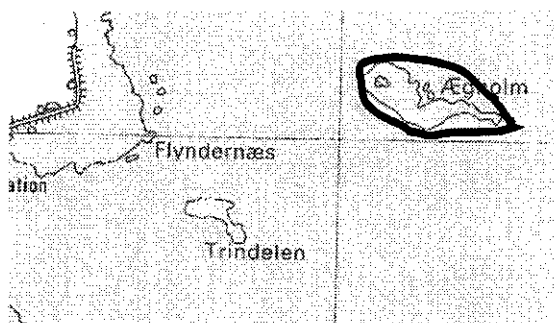
EF-fuglebeskyttelsesområde nr. 75. Fredet.
Indgår i Egense Dyb Vildtreservat. Adgangsforbud hele året

Optællere

Kurt Due Johansen.

Litteratur

Odense Fjord, årsrapporter 1991-95, DOF-FYN.



Ynglefugle, antal par

	1980
Knopsvane	17
Strandskade	3
Klyde	1
Stor Præstekrave	1
Rødben	2



Trindelen

Amt: Fyn
Kommune: Otterup
Lokalitetsnr: 471742
Lokalitetstype: Strandeng
Klassifikation:

Ejer:
Dækning: Y3
UTM E: 594720
UTM N: 6155810
Beskrivelse: Morten Nielsen 12/96

Beskrivelse

Lav, ubeboet holm uden afgræsning. Nu delt i tre små holme pga. erosion.

Dækning

Optalt fra land.

Beskyttelser

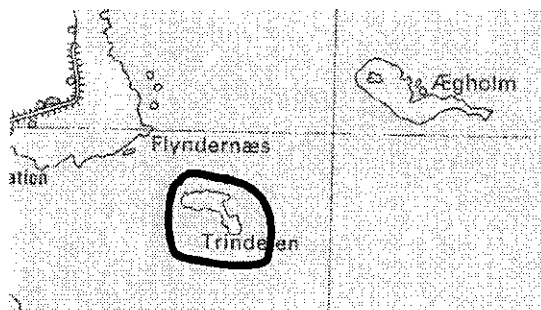
EF-fuglebeskyttelsesområde nr. 75. Fredet. Adgangsforbud hele året. Del af Egense Dyb Vildtreservat.

Optællere

Ove Schou.

Litteratur

Odense Fjord, årsrapporter 1991-95, DOF-FYN.



Ynglefugle, antal par

	1980	1993
Knopsvane	45	2
Strandskade	1	1



Kyholm

Amt: Fyn
Kommune: Otterup
Lokalitetsnr: 471748
Lokalitetstype: Strandeng
Klassifikation:

Ejer:
Dækning:
UTM E: 593890
UTM N: 6154540
Beskrivelse: Morten Nielsen 12/96

Beskrivelse

Lav, græsbevokset moræneø.

Dækning

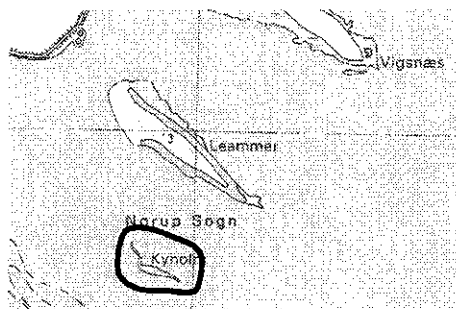
Nyere optællinger savnes.

Beskyttelser

EF-fuglebeskyttelsesområde nr 75. Fredet. Adgangsforbud hele året. Del af Egense Dyb Vildtreservat.

Litteratur

Odense Fjord, årsrapporter 1991-95, DOF-FYN.



Ynglefugle, antal par

	1980
Knopsvane	4
Gravand	1
Gråand	1
Toppet Skallesluger	3
Strandskade	2
Rødben	2
Hættemåge	2000
Stormmåge	5
Sølvmåge	1
Splitterne	1
Fjordterne	1
Fjordterne/Havterne	65
Havterne	100



Hasmark Mose (Vestermose)

Amt: Fyn
Kommune: Otterup
Lokalitetsnr: 471780
Lokalitetstype: Mose
Klassifikation: V2

Ejer:
Dækning: Y2
UTM E: 588490
UTM N: 6158010
Beskrivelse: Morten Nielsen 12/96

Beskrivelse

Tørvemose med mange vandhuller og en del opvækst af pil og birk

Karakteristik

Rørhøg og mange ynglende grågæs.

Dækning

Kun Vestermose er optalt. Optælling af hele området er ønskelig.

Rekreativ udnyttelse

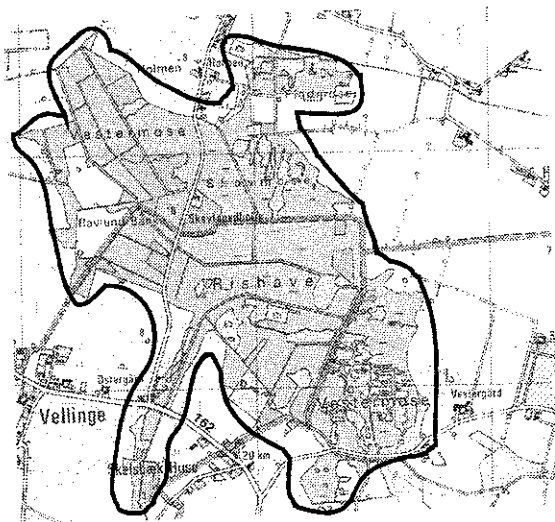
Fiskeri og jagt.

Beskyttelsesbehov

Mosens træbevoksning bør overgå til urørt skov.

Optællere

Kresten Madsen.



Ynglefugle, antal par

	1980	1994
Lille Lappedykker	2	
Toppet Lappedykker		1
Knopsvane	4	
Grågås	4	9
Gråand	10	3
Rørhøg	1	1
Musvåge	1	
Grønbenet Rørhøne		3
Blishøne	10	5
Nattergal	25	4
Kærsanger	25	1
Rørsanger	30	
Spætmejse		1



Fjordmarken

Amt: Fyn
Kommune: Otterup
Lokalitetsnr: 471785
Lokalitetstype: Strandeng, marker
Klassifikation: V3, R4

Ejer:
Dækning: Y3
UTM E: 582340
UTM N: 6155300
Beskrivelse: Morten Nielsen 12/96

Beskrivelse

Inddæmmet område, hvoraf ca. halvdelen opdyrkes og anden halvdel ligger som tilgroet strandeng med rørskov og buske. Lidt afgræsning. Flere små og store vandhuller. Lille skov. Området er i 1997 købt af Fyns Amt med henblik på naturgenopretning.

Karakteristik

Få ynglende vandfugle.

Dækning

Rastefugletællinger fra 1994 og 1995 er ikke dækkende.

Beskyttelser

EF-fuglebeskyttelsesområde nr. 75.

Erhvervsudnyttelse

Rørskær, opdyrkning.

Rekreativ udnyttelse

Intensiv jagt med fodring

Ekskursionsmål

God oversigt fra diget.

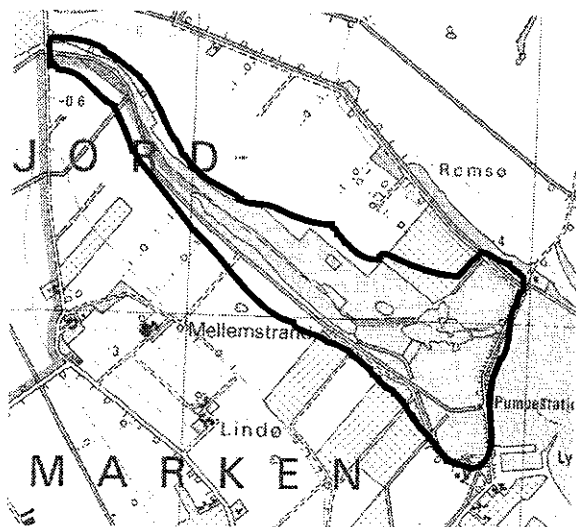
Optællere

Ove Schou.

Litteratur

Odense Fjord, årsrapporter 1991-95, DOF-FYN.

Tabel på næste side.





Fjordmarken

Ynglefugle, antal par

	1970	1980	1993
Knopsvane			2
Gravand	3		1
Krikand			1
Gråand	1		1
Atingand	1	1	
Skeand	1	1	
Toppet Skallesluger			1
Rørhøg		1	
Grønbenet Rørhøne	3		
Blishøne	8	8	2
Klyde	2	2	
Vibe	4		2
Rødben			2
Hættemåge	375	375	
Sanglærke			2
Engpiber			1
Nattergal			1
Kærsanger	5		
Rørsanger			5
Røspurv			1

Rastefugle, årligt maksimum

	1970	1980	1993
Gravand	20		
Krikand	60	60	291
Gråand	60		12
Grønbenet Rørhøne			
Dobbeltbekkasin	20	20	1
Svaleklire	10		
Tinksmed	10		
Isfugl	2	3	2
Stær	20000		121



Vigelsø

Amt: Fyn
Kommune: Otterup
Lokalitetsnr: 471840
Lokalitetstype: Strandeng
Klassifikation: Y1, R2

Ejer: Staten
Dækning: Y1, R1
UTM E: 592600
UTM N: 6148200
Beskrivelse: Morten Nielsen 12/96

Beskrivelse

Delvis moræneflade og delvis inddæmmet areal. Næsten hele øen har været opdyrket indtil for få år siden, hvor den blev overtaget af staten/amtet med henblik på naturgenopretning og etablering af naturskole.

Karakteristik

Vigtigt yngleområde for hættemåge, splitterne og ederfugl. Vigtig rasteplads for bramgås, grågås, pibeand, spidsand, hjejle, vibe og mange rovfugle.

Beskyttelser

EF-fuglebeskyttelsesområde nr. 75. Færdselsforbud på sydlige del. Vildtreservat på og omkring øen.

Rekreativ udnyttelse

Mange besøgende.

Ekskursionsmål

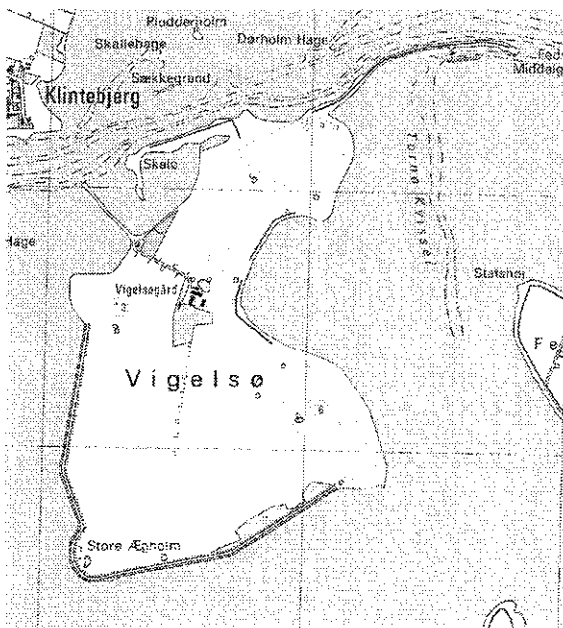
Fugletårn.

Optællere

Kurt Due Johansen.

Litteratur

Årsrapport 1992-95, Fyns Statsskovdistrikt. Odense Fjord, årsrapporter 1991-95, DOF-FYN.



Tabel på næste side.



Vigelsø

Ynglefugle, antal par

	1980	1993	1994	1995
Lille Lappedykker		1	1	1
Toppet Lappedykker	10			
Fiskehejre		43	20	19
Knopsvane	66	10	32	42
Gravand	40	4	15	10
Krikand	4			
Gråand	10	7	10	5
Spidsand	15		1	
Atlingand	1			
Skeand	15		1	
Ederfugl		240	260	100
Toppet Skallesluger	60	2	6	1
Tårnfalk	1		1	2
Agerhøne			2	4
Grønbenet Rørhøne	10	6	9	3
Blishøne		7	6	4
Strandskade	25	45	22	20
Klyde	40	38	52	31
Stor Præstekrave	15			
Vibe	50	7	21	23
Almindelig Ryle	3			
Brushane	5			
Rødben	30	5	5	7
Hættemåge	10000	960	2050	2000
Stormmåge	200	270	417	331
Sildemåge			2	
Sølvmåge	200	327	356	207
Svartbag	1	5	7	4
Splitterne	2			190
Havterne	75	36	50	47
Dværgterne	3			
Huldue		2		1
Ringdue		18	33	29
Natugle			1	
Skovhornugle		1		1
Gul Vipstjert	5		2	
Rødrygget Tornskade	2			
Rørspurv			2	

Tabel på næste side.



Vigelsø

Rastefugle, årligt maksimum

	1980	1993	1994	1995
Fiskehejre	20	87	135	76
Sangsvane	1	84	85	50
Grågå	25	80	374	389
Canadagå		8	5	15
Bramgå		50	391	240
Gravand	100	92	440	76
Pibeand	400	258	1320	457
Knarand			2	2
Krikand		150	274	225
Gråand	100	75	220	52
Spidsand		51	280	67
Skeand		14	4	8
Rørhøg	4	3	7	3
Strandskade	121	99	160	47
Klyde		65	144	116
Lille Præstekrave			10	7
Hjejle	5000	2500	1150	804
Strandhjejle		30	24	9
Vibe	1500	500	700	628
Temmincksyle		1	1	9
Krumnæbbet Ryle		23	1	
Almindelig Ryle	100	518	700	1156
Brushane		2	42	5
Lille Kobbersneppe		30	210	250
Stor Regnspeve		39	2	26
Sortklire		3	10	6
Rødben		53	54	8
Hvidklire		40	96	62
Tinksmed		11	1	1
Mudderklire		11	32	10
Bjergirisk		700	600	70



Terneøen

Amt: Fyn
Kommune: Otterup
Lokalitetsnr: 471841
Lokalitetstype:
Klassifikation:

Ejer:
Dækning:
UTM E: 593600
UTM N: 6149530
Beskrivelse: Morten Nielsen 12/96

Beskrivelse

Lav, stenet, kunstig ø med vegetation.

Karakteristik

Ynglende stormmåge.

Dækning

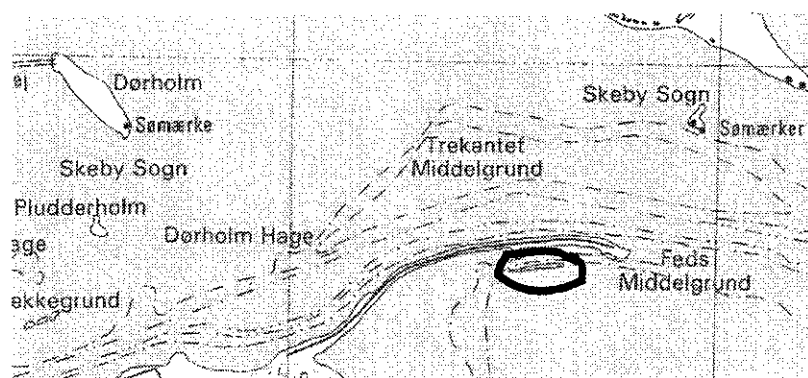
Nyeré optællinger savnes

Beskyttelser

EF-fuglebeskyttelsesområde nr. 75.

Litteratur

Odense Fjord, årsrapporter 1991-95, DOF-FYN.



Ynglefugle, antal par

	1980
Knopsvane	4
Strandskade	1
Rødben	1
Stormmåge	4
Havterne	70



Dørholm

Amt: Fyn
Kommune: Otterup
Lokalitetsnr: 471940
Lokalitetstype: Strandeng, overdrev
Klassifikation: K1

Ejer:
Dækning:
UTM E: 592540
UTM N: 6149910
Beskrivelse: Morten Nielsen 12/96

Beskrivelse

Lav moræneø med smal strandengbræmme
Under tilgroning med højt græs og hyldetræer

Karakteristik

Hættemågekoloni, splitterne og ederfugl.

Beskyttelser

EF-fuglebeskyttelsesområde nr. 75 Adgangsforbud i yngletiden.

Beskyttelsesbehov

Øen bør plejes med høslæt eller afgræsning.

Optællere

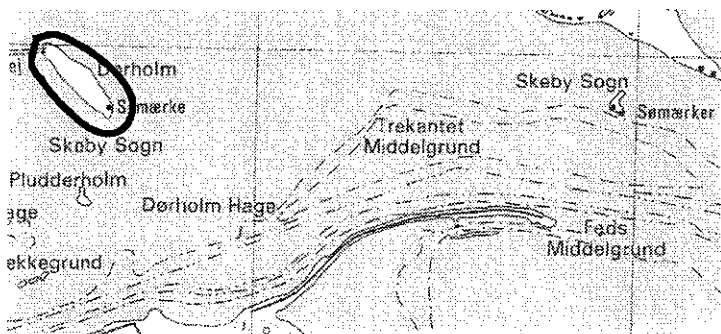
Kurt Due Johansen.

Litteratur

Odense Fjord, årsrapporter 1991-95, DOF-FYN.

Ynglefugle, antal par

	1970	1980	1994
Knopsvane	1	53	10
Gravand		5	
Gråand	1	1	1
Ederfugl		2	125
Toppet Skallesluger	3	6	
Strandskade	3	6	2
Klyde	7	12	15
Stor Præstekrave		1	
Rødben	5	6	
Hættemåge	1450	4425	2500
Stormmåge	55	85	
Sølvmåge			30
Splitterne	5	200	300
Fjordterne	6	7	
Havterne	110	125	40





Sandøen

Amt: Fyn
Kommune: Otterup
Lokalitetsnr: 471941
Lokalitetstype: Ø
Klassifikation: K3

Ejer:
Dækning: Y2
UTM E: 592540
UTM N: 6149910
Beskrivelse: Morten Nielsen 12/96

Beskrivelse

Kunstig ø med sømærke.

Optællere

Kurt Due Johansen.

Karakteristik

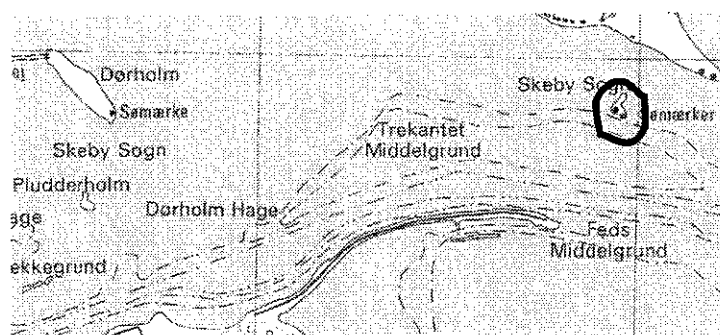
Ynglende ederfugl.

Litteratur

Odense Fjord, årsrapporter 1991-95, DOF-FYN.

Beskyttelser

EF-fuglebeskyttelsesområde nr. 75.



Ynglefugle, antal par

	1994
Knopsvane	1
Gråand	1
Ederfugl	12
Strandskade	1
Stormmåge	2
Svartbag	1



Pludderholm

Amt: Fyn
Kommune: Otterup
Lokalitetsnr: 471945
Lokalitetstype: Ø
Klassifikation: K3

Ejer:
Dækning: Y2
UTM E: 592550
UTM N: 6149600
Beskrivelse: Morten Nielsen 12/96

Beskrivelse

Kunstig ø med strandengsplanter.

Optællere

Kurt Due Johansen.

Karakteristik

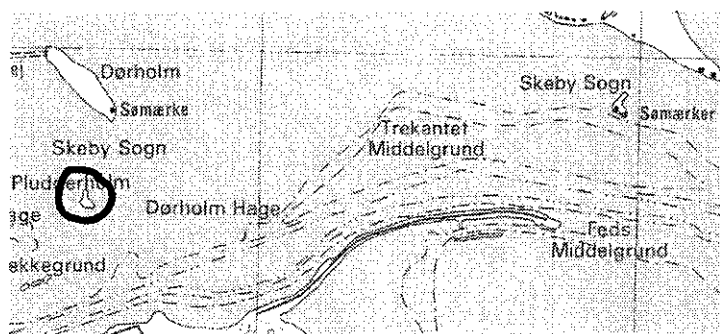
Ynglende ederfugl.

Litteratur

Odense Fjord, årsrapporter 1991-95, DOF-FYN.

Beskyttelser

EF-fuglebeskyttelsesområde nr. 75



Ynglefugle, antal par

	1980	1994
Knopsvane	5	
Ederfugl		16
Strandskade	1	
Hættemåge	1	
Stormmåge		28



Grusgrav v.f. Sallinge

Amt: Fyn
Kommune: Ringe
Lokalitetsnr: 473015
Lokalitetstype: Sø
Klassifikation: V3

Ejer:
Dækning: Y2
UTM E: 584520
UTM N: 6120810
Beskrivelse: Morten Nielsen 12/96

Beskrivelse

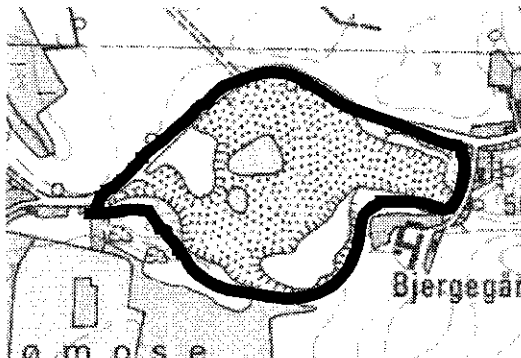
Grusgrav med let tilgroede søer, bl.a. pil og rødel. Eng.

Karakteristik

Ynglende vandfugle, bl.a. lille præstekrave.

Erhvervsudnyttelse

Grusgrav.



Rekreativ udnyttelse

Fiskeri efter udsatte krebs. Jagt.

Optællere

John Frisenvænge.

Ynglefugle, antal par

	1995
Gråstr Lappedykker	1
Gråand	1
Blishøne	3
Lille Præstekrave	1
Vibe	1
Sanglærke	1



Kirkelung

Amt: Fyn
Kommune: Ringe
Lokalitetsnr: 473080
Lokalitetstype: Mose
Klassifikation: V3

Ejer:
Dækning: Y2
UTM E: 586180
UTM N: 6119330
Beskrivelse: Morten Nielsen 12/96

Beskrivelse

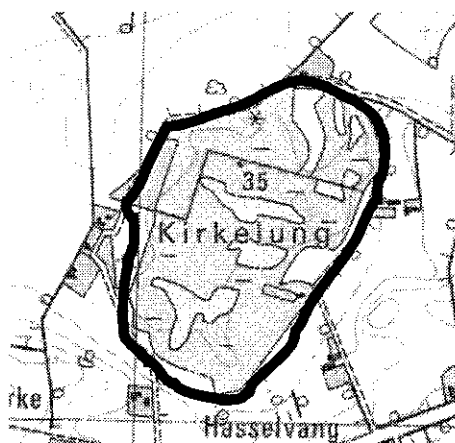
Spredte tørvegrave i bevoksning af tæt krat. Rørskov. Andeopdræt.

Optæller

Erik Ehmsen.

Karakteristik

Ynglende grågås. Fiskehejre forsøgte at yngle i 1996, men ynglesucces er ikke kendt.



Ynglefugle, antal par

	1980	1995
Fiskehejre		1
Knopsvane	2	1
Grågås	4	4
Gråand		10
Blishøne	1	12
Natugle		1
Nattergal	15	5



Skerninge Mose

Amt: Fyn
Kommune: Ringe
Lokalitetsnr: 473085
Lokalitetstype: Mose
Klassifikation:

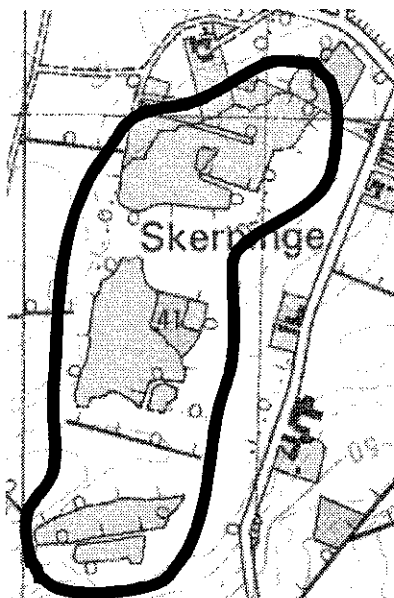
Ejer:
Dækning:
UTM E: 587830
UTM N: 6119770
Beskrivelse: Morten Nielsen 12/96

Beskrivelse

4 gamle tørvegrave omgivet af marker. Pile- og ellebuske.

Dækning

Nyere optællinger savnes.



Ynglefugle, antal par

	1980
Toppet Lappedykker	1
Gråstr. Lappedykker	4
Knopsvane	2
Grågås	4
Gravand	2
Blishøne	6



Indelukket v. Sødning

Amt: Fyn
Kommune: Ringe
Lokalitetsnr: 473380
Lokalitetstype: Mose
Klassifikation:

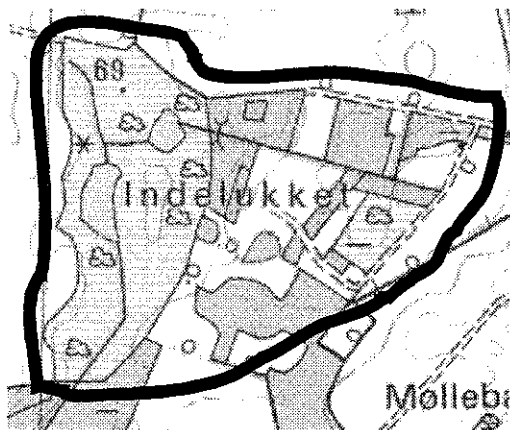
Ejer:
Dækning:
UTM E: 595260
UTM N: 6124490
Beskrivelse: Morten Nielsen 12/96

Beskrivelse

Mose i kraftig tilgroning. Bræmme af tagrør.

Dækning

Nyere optællinger savnes.



Ynglefugle, antal par

	1980
Gråstr. Lappedykker	1
Rørhøg	1
Blishøne	1



Lørup Mose

Amt: Fyn
Kommune: Ringe
Lokalitetsnr: 473385
Lokalitetstype: Sø
Klassifikation:

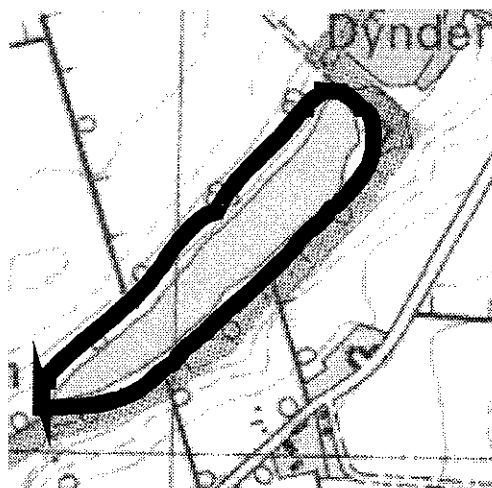
Ejer:
Dækning:
UTM E: 596070
UTM N: 6120210
Beskrivelse: Morten Nielsen 12/96

Beskrivelse

Lavvandet sø i tunneldal.

Dækning

Nyere optællinger savnes.



Ynglefugle, antal par

	1980
Lille Lappedykker	1
Gråstr. Lappedykker	3
Knopsvane	1
Blishøne	10
Vibe	2
Dobbeltbekkasin	1
Nattergal	1
Kærsanger	1



Fandens Mose

Amt: Fyn
Kommune: Ringe
Lokalitetsnr: 473480
Lokalitetstype: Mose
Klassifikation:

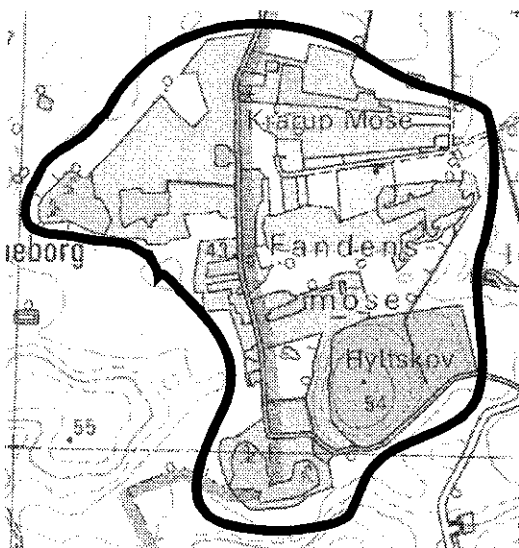
Ejer:
Dækning:
UTM E: 589530
UTM N: 6113490
Beskrivelse: Morten Nielsen 12/96

Beskrivelse

Tilgroet mose med tørvegrav. Lille fugtig eng

Dækning

Nyere optællinger savnes



Ynglefugle, antal par

	1980
Gråstr. Lappedykker	1
Knopsvane	3
Grågås	2
Gravand	2
Taffeland	1
Vandrikse	1
Blishøne	3
Dobbeltbekkasin	1
Nattergal	1



Snarup Mose og Snarup Have

Amt: Fyn
Kommune: Ringe
Lokalitetsnr: 473485
Lokalitetstype: Skov og mose
Klassifikation: S3

Ejer: Privat, bl.a. Aage V. Jensens Fonde
Dækning: Y3
UTM E: 591850
UTM N: 6112900
Beskrivelse: Morten Nielsen 12/96

Beskrivelse

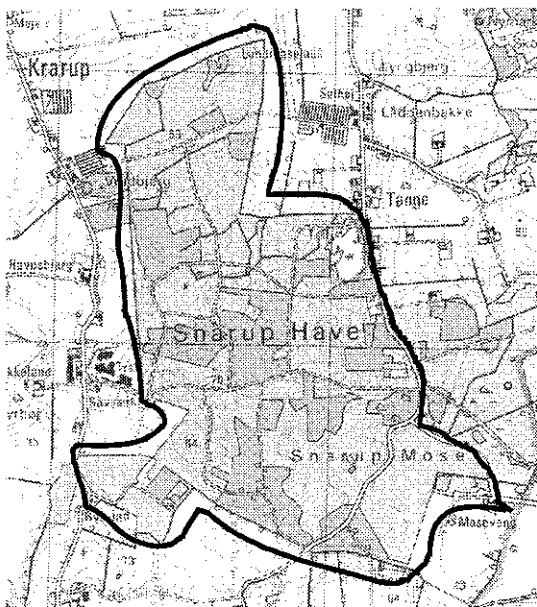
Snarup Have er kulturskov. Snarup Mose er en næringsfattig, gammel tørvemose under tilgroning med pil. Flere småsøer, heraf en fra 1994. Overdrev.

Karakteristik

Ynglende rovfugle, bl.a. hvepsevåge. De ynglende vandfugle er stort set forsvundet siden 1980.

Optællere

Palle Bo Larsen.



Ynglefugle, antal par

	1980	1993
Lille Lappedykker	1	
Grågås	1	
Gråand	1	
Troldand	1	
Hvepsevåge		1
Spurvehøg		1
Musvåge	1	2
Blishøne	2	
Skovsneppe		5
Natugle	1	
Stor Flagspætte		4
Nattergal		1
Kærsanger		2



Moser n.f. Bregnebjerg

Amt: Fyn
Kommune: Ringe
Lokalitetsnr: 473580
Lokalitetstype: Mose
Klassifikation:

Ejer:
Dækning:
UTM E: 591700
UTM N: 6127070
Beskrivelse: Morten Nielsen 12/96

Beskrivelse

Mose under tilgroning med pil. Eng Lille tørvegrav. Mose med stor fri vandflade.

Dækning

Nyere optællinger savnes.



Ynglefugle, antal par

	1980
Gråstr. Lappedykker	1
Blishøne	3
Nattergal	1



Nørregårdsmosen

Amt: Fyn
Kommune: Ringe
Lokalitetsnr: 473880
Lokalitetstype: Mose
Klassifikation: V2

Ejer:
Dækning: Y2
UTM E: 589260
UTM N: 6124470
Beskrivelse: Morten Nielsen 12/96

Beskrivelse

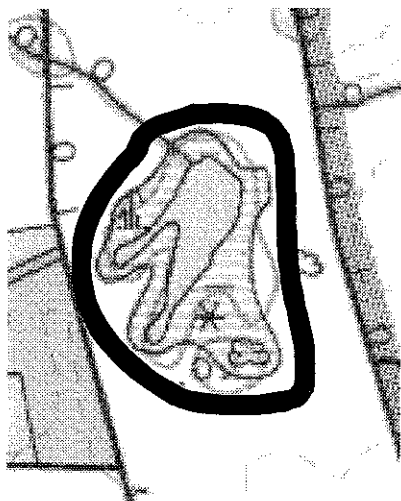
Mose med rørbræmme, eng, sump og pilekrat.

Optæller

Erik Ehmsen.

Karakteristik

Ynglende rørhøg. Tidligere hættemågekoloni er forsvundet.



Ynglefugle, antal par

	1980	1994
Toppet Lappedykker		1
Gråstr. Lappedykker	2	
Knopsvane		1
Grågås	1	
Gravand	1	
Taffeland	3	
Troldand	2	
Rørhøg		1
Vandrikse	1	
Blishøne	4	
Vibe	4	
Dobbeltbekkasin	2	
Hættemåge	150	
Gul Vipstjert	1	
Kærsanger		1
Rørsanger		1
Rørspurv		2



Palleshave Mose

Amt: Fyn
Kommune: Ringe
Lokalitetsnr: 473980
Lokalitetstype: Mose
Klassifikation: V3

Ejer:
Dækning: Y2
UTM E: 589740
UTM N: 6124640
Beskrivelse: Morten Nielsen 12/96

Beskrivelse

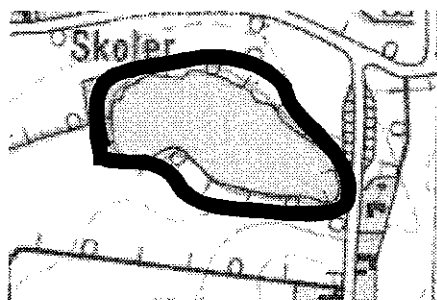
Tørvegrave omgivet af eng, sump og pilekrat.

Optæller

Erik Ehmsen.

Beskyttelser

3 ha er fredet.



Ynglefugle, antal par

	1970	1980	1994
Lille Lappedykker	1		
Gråstr. Lappedykker	7	6	1
Knopsvane	2		
Gravand		1	1
Gråand	2		2
Taffeland	4		
Troldand	1	1	1
Grønbenet Rørhøne	2		
Blishøne	5	6	6
Vibe		4	
Dobbeltbekkasin	2		
Nattergal		1	



Strynø

Amt: Fyn
Kommune: Rudkøbing
Lokalitetsnr: 475040
Lokalitetstype: Dyrket land, strandeng
Klassifikation: V2

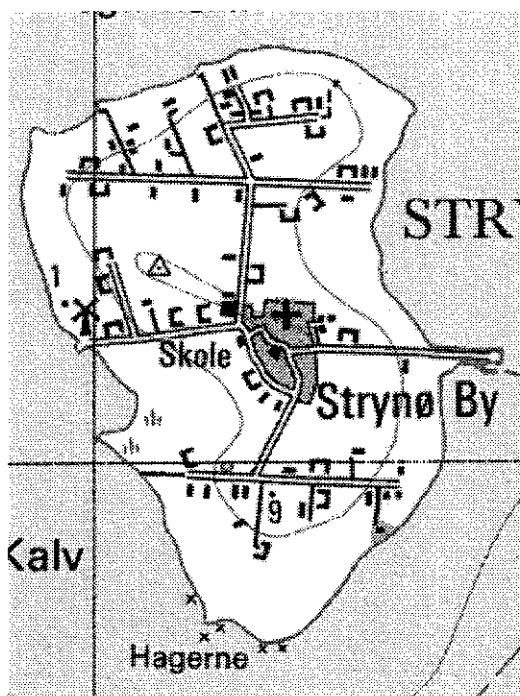
Ejer: Private
Dækning: Y4
UTM E: 603280
UTM N: 6085640
Beskrivelse: Morten Nielsen 12/96

Beskrivelse

Større, beboet ø, der bortset fra enkelte små strandenge er opdyrket.

Dækning

Tal fra 1994 er kun spredte observationer. Nyere grundige optællinger savnes.



Beskyttelser

EF-fuglebeskyttelsesområde nr. 71.

Optællere

Jens Bech.

Ynglefugle, antal par

	1970	1980	1994
Knopsvane	2	1	
Gravand	10	15	
Gråand	5	12	
Skeand	1		
Toppet Skallesluger	15	1	
Rørhøg			1
Grønbenet Rørhøne	3		
Blishøne	1	8	
Strandskade	3	15	
Klyde	4	3	
Stor Præstekrave		6	
Vibe		23	
Rødben	1	20	
Hættemåge	50	55	
Stormmåge	100	80	
Sølvmåge	1		
Havterne		15	
Dværgterne		6	
Engpiber			2
Gul Vipstjert			1



Strynø Kalv

Amt: Fyn
Kommune: Rudkøbing
Lokalitetsnr: 475044
Lokalitetstype: Eng, strandeng
Klassifikation: K1

Ejer: Privat
Dækning: Y2
UTM E: 601240
UTM N: 6084830
Beskrivelse: Morten Nielsen 12/96

Beskrivelse

Større, ubeboet ø, der var opdyrket indtil begyndelsen af 1990'erne. Nu afgræsses det meste af øen af får. De gamle gårde benyttes som sommerhuse.

Karakteristik

Ynglende vandfugle.

Beskyttelser

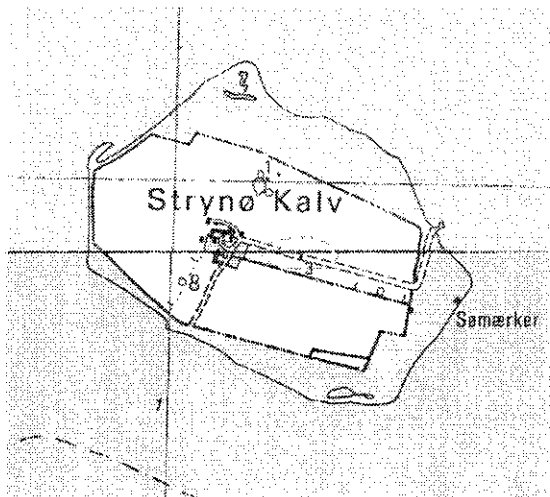
EF-fuglebeskyttelsesområde nr. 71. Dele af øen og det omgivende vandområde er vildtreservat med jagtforbud.

Optællere

Poul Henrik Harritz og Morten Nielsen.

Litteratur

Holmene i Det sydfynske Øhav, Skov- og Naturstyrelsen 1996.



Tabel på næste side



Strynø Kalv

Ynglefugle, antal par

	1970	1980	1985	1989	1993	1994	1996
Knopsvane	5	6	2	4	4	9	1
Grågås			1			3	
Gravand	4	5				3	4
Knarand					1		
Gråand	2	3	2		3	2	2
Spidsand		1	1			2	
Skeand	1	1			2	1	1
Ederfugl				1	3	4	4
Toppet Skallesluger	3	5		1		12	3
Grønbenet Røthøne				1			
Blishøne						2	
Strandskade	10	20	21	9	13	13	12
Klyde		3	2				
Stor Præstekrave	2	5	2		1	1	1
Vibe	2	8	9	9	6	2	2
Rødben	4	4	8	4	4	7	8
Hættemåge		40	6				
Stormmåge	400	210	380	175	100	100	150
Sølvmåge		30	115	125	130	110	150
Svartbag					1	1	1
Havterne	20	52		23			5
Dværgterne	1	3					
Sanglærke		4	7	1	5	10	
Engpiber			1	3	2	1	1
Gul Vipstjert			1		2	1	
Gråkrage						2	1
Rørspurv					1		



Bondeholm

Amt: Fyn
Kommune: Rudkøbing
Lokalitetsnr: 475045
Lokalitetstype: Strandeng
Klassifikation: K2

Ejer: Privat
Dækning: Y1
UTM E: 601600
UTM N: 6087020
Beskrivelse: Morten Nielsen 12/96

Beskrivelse

Lille holm med relativt høj bevoksning af græs og urter.

Karakteristik

Ynglende vandfugle, bl.a. ederfugl.

Beskyttelser

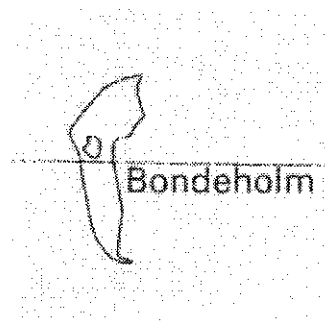
EF-fuglebeskyttelsesområde nr. 71. Jagtforbud på og omkring øen.

Optællere

Poul Henrik Harritz og Morten Nielsen.

Litteratur

Holmene i Det sydfynske Øhav, Skov- og Naturstyrelsen 1996.



Ynglefugle, antal par

	1970	1980	1988	1993	1994	1995	1996
Knopsvane	1	42	8	13	7	17	11
Grågås		2	1	2	1		
Gravand	2	3					
Gråand		1	1	2			1
Spidsand		1					
Skeand		1					
Ederfugl			1	17	22	22	15
Toppet Skallesluger	1	1			2		
Strandskade	1	6	1	1		1	2
Stor Præstekrave		3	1			1	1
Vibe		2		1			
Rødben		1				1	
Hættemåge							
Stormmåge	25	35	7		10	6	
Sølvmåge	30	375	50	175	60	60	150
Svartbag	1		1		1		1
Havterne		25					
Sanglærke		1	1		1		
Engpiber		1			1		1



Vogterholm

Amt: Fyn
Kommune: Rudkøbing
Lokalitetsnr: 475046
Lokalitetstype: Strandeng
Klassifikation:

Ejer:
Dækning: Y1
UTM E: 602000
UTM N: 6087540
Beskrivelse: Morten Nielsen 12/96

Beskrivelse

Mindre holm med strandsøer og lav græsbevoksning. Vandhul midt på øen. Stør kaninbestand.

Karakteristik

Ynglende klyde og havterne.

Beskyttelser

EF-fuglebeskyttelsesområde nr. 71. Jagtforbud på og omkring øen

Beskyttelsesbehov

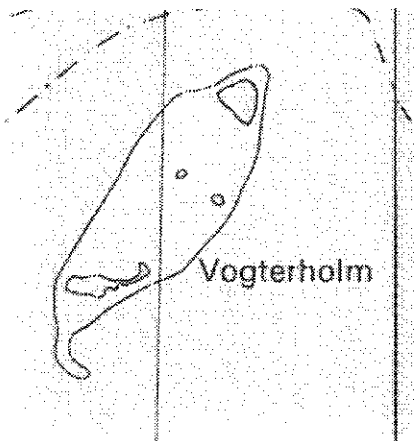
Bøi beskyttes med adgangsforbud i yngletiden.

Optællere

Poul Henrik Harritz og Morten Nielsen.

Litteratur

Holmene i Det sydfynske Øhav, Skov- og Naturstyrelsen 1996.



Tabel på næste side.



Vogterholm

Ynglefugle, antal par

	1973	1980	1990	1993	1994	1995	1996
Knopsvane	20	13	6	11	8	3	2
Grågåås							1
Gravand	3				2		
Knarand						1	
Gråand	1		1		1	1	1
Spidsand			1				
Skeand							1
Ederfugl					4	10	7
Strandskade	3	5	8	6	15	5	6
Klyde			5	18	12	1	13
Stor Præstekrave	1	1	2	1	2	2	2
Vibe		1	2	3	3	2	2
Rødben		1	2	2		1	
Hættemåge			20	23	100	6	
Stormmåge	23		10	10			10
Sølvmåge	200	125	165	135	125	80	125
Svartbag		1	2	2	2	1	2
Havterne		11	85	110	70	18	6
Sanglærke		2	2	2		1	
Engpiber	3					1	
Gul Vipstjert	1						
Hvid Vipstjert			1				



Grensholm

Amt: Fyn
Kommune: Rudkøbing
Lokalitetsnr: 475048
Lokalitetstype: Strandeng
Klassifikation: K1

Ejer: Privat
Dækning: Y1
UTM E: 599600
UTM N: 6084660
Beskrivelse: Morten Nielsen 12/96

Beskrivelse

2 små holme, der er forbundet med stenrev
Holmene er bevokset med højt græs og urter

Litteratur

Holmene i Det sydfynske Øhav, Skov- og Naturstyrelsen 1996.

Karakteristik

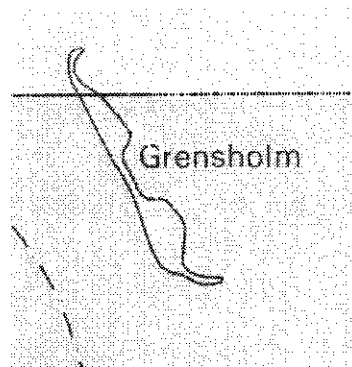
Ynglende ederfugl og knopsvane

Beskyttelser

EF-fuglebeskyttelsesområde nr. 71. Ø-reservat med adgangsforbud i yngletiden.

Optællere

Poul Henrik Harritz og Morten Nielsen



Ynglefugle, antal par

	1970	1980	1990	1993	1994	1995	1996
Knopsvane	5	12	5	11	11	4	10
Grågås		1					
Gråand	1	1				1	3
Spidsand		1				1	
Skeand					1	1	1
Ederfugl			3	15	13	11	21
Toppet Skallesluger		1					
Strandskade	2	5	3	2	4	2	3
Stor Præstekrave		1					
Almindelig Ryle	2						
Rødben		1			1	1	
Stenvender		1					
Stormmåge	125	60		12	10		3
Sølvmåge	15	30	85	65	30	60	60
Svartbag		2	2	3	3	3	4
Havterne		18			1		
Dværgterne		1					
Sanglærke		2	1	1	1	1	
Engpiber		2		1	1	1	1
Rørspurv							1



Bredholm

Amt: Fyn
Kommune: Rudkøbing
Lokalitetsnr: 475050
Lokalitetstype: Strandeng
Klassifikation:

Ejer:
Dækning: Y2
UTM E: 599020
UTM N: 6085560
Beskrivelse: Morten Nielsen 12/96

Beskrivelse

Stor, lav, ubeboet holm med strandsøer. Lidt afgræsning.

Karakteristik

Ynglende grågås, ederflgl (største koloni i øhavet) og sølvmåge.

Beskyttelser

EF-fuglebeskyttelsesområde nr. 71. Ø-reservat med adgangsforbud i yngletiden.

Beskyttelsesbehov

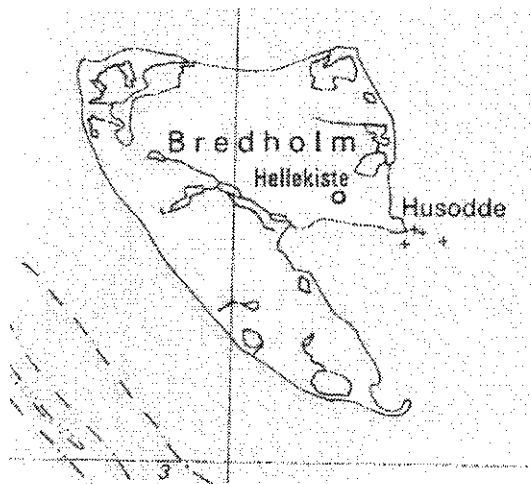
Øen og det omgivende lave vand bør beskyttes med jagtforbud.

Optællere

Poul Henrik Harritz og Morten Nielsen

Litteratur

Holmene i Det sydfynske Øhav, Skov- og Naturstyrelsen 1996.



Tabel på næste side



Bredholm

Ynglefugle, antal par

	1970	1980	1990	1993	1994	1995	1996
Knopsvane	48	29	29	31	58	20	23
Grågås	1	17	12	9	21	8	22
Gravand							4
Knarand							1
Krikand							1
Gråand	1	1	1	2	9	5	5
Spidsand	1	5	1	2	5	3	3
Skeand	2	3	1		3	2	2
Ederfugl			6	80	95	89	177
Toppet Skallesluger		1					
Blishøne			1				
Strandskade	15	15	14	13	17	11	15
Klyde		4	2	2	1	2	3
Stor Præstekrave		4	1	1	1		
Vibe	3	3	1	2	1		
Brushane	10						
Rødben	6	3	1	4	3	1	2
Hættemåge	190		1				
Stormmåge	500	115		15	5	5	
Sildemåge							2
Sølvmåge	500	500	550	250	400	300	350
Svartbag	1	5	10	9	8	11	13
Havterne	35	35	1	4	8	1	
Dværgterne	2	2					1
Sanglærke		8	6	5	10	6	
Engpiber		4	5	1	7	6	7
Gul Vipstjert		3	2		4	2	
Rørspurv				2	2	1	2



Græsholm v. Bredholm

Amt: Fyn
Kommune: Rudkøbing
Lokalitetsnr: 475052
Lokalitetstype: Strandeng
Klassifikation: K1

Ejer: Privat
Dækning: Y1
UTM E: 598470
UTM N: 6085560
Beskrivelse: Morten Nielsen 12/96

Beskrivelse

Lille holm med strandsø. Store sten langs kysten.

Karakteristik

Ynglende ederfugl. Rastende skarv. Ynglende skarv i 1993

Beskyttelser

EF-fuglebeskyttelsesområde nr. 71. Ø-reservat med adgangsforbud i yngletiden.

Beskyttelsesbehov


Øen og omgivende lave vand bør beskyttes med jagtforbud.

Optællere

Poul Henrik Harritz og Morten Nielsen.

Litteratur

Holmene i Det sydfynske Øhav, Skov- og Naturstyrelsen 1996.



Ynglefugle, antal par

	1973	1980	1990	1993	1994	1995	1996
Skarv				4			
Knopsvane	26	45	15	20	28	10	13
Grågås		2	1				
Spidsand						1	1
Skeand					1		2
Ederfugl			4	24	13	10	22
Toppet Skallesluger	2	1					
Blishøne			1				
Strandskade		4	3	2	4	1	1
Rødben					1		
Hættemåge	75	1					
Stormmåge		50			10		1
Sølvmåge	3	60	40	38	65	80	75
Svartbag		2	2		3	2	3
Sanglærke		1		1	1		
Engpiber		1	1	1			1



Buddiken

Amt: Fyn
Kommune: Rudkøbing
Lokalitetsnr: 475054
Lokalitetstype: Ø
Klassifikation: K4

Ejer:
Dækning: Y1
UTM E: 598360
UTM N: 6086120
Beskrivelse: Morten Nielsen 12/96

Beskrivelse

Lille ø med sten og uden vegetation.

Karakteristik

Meget få ynglefugle og ingen siden 1991. Rasteplads for skarv.

Beskyttelser


EF-fuglebeskyttelsesområde nr. 71.

Optællere

Poul Henrik Harritz og Morten Nielsen.

Litteratur

Holmene i Det sydfynske Øhav, Skov- og Naturstyrelsen 1996



Ynglefugle, antal par

	1973	1980	1990	1991
Knopsvane	1	1	1	1
Strandskade		1		
Sølvmåge	4	4		
Svartbag	1			



Rifbjerg Nor

Amt: Fyn
Kommune: Rudkøbing
Lokalitetsnr: 475140
Lokalitetstype: Nor
Klassifikation: V3

Ejer:
Dækning: Y2
UTM E: 611370
UTM N: 6092080
Beskrivelse: Morten Nielsen 12/96

Beskrivelse

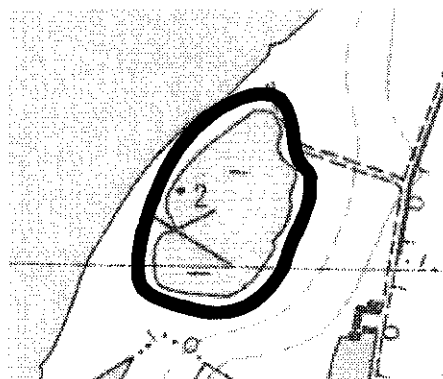
Nor bag strandvold. Åben vandflade med små holme af tagrør og strandkogleaks. Samme bevoksning rundt langs bredden. Mindre, afgræsset eng.

Karakteristik

Ynglende vandfugle, bl.a. hættemåge.

Optællere

Aksel Hansen.



Ynglefugle, antal par

	1980	1994
Gråstr. Lappedykker		3
Knopsvane		1
Grågås	1	2
Gravand	1	2
Gråand	1	2
Spidsand	1	
Skeand		1
Grønbenet Rørhøne	3	
Blishøne	10	4
Strandskade	2	1
Vibe		1
Rødben	4	1
Hættemåge	525	90
Stormmåge	1	



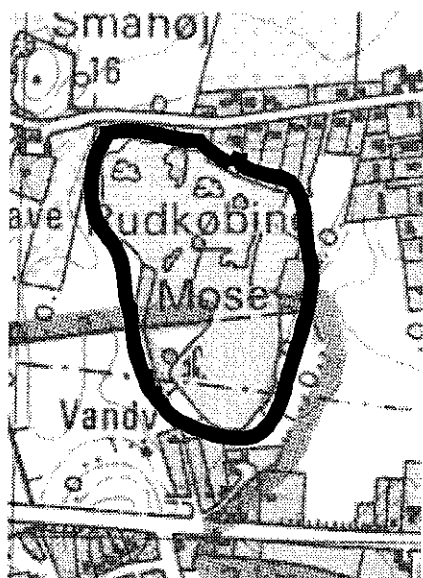
Rudkøbing Mose

Amt: Fyn
Kommune: Rudkøbing
Lokalitetsnr: 475280
Lokalitetstype: Mose
Klassifikation: V3

Ejer:
Dækning: Y2
UTM E: 611230
UTM N: 6090340
Beskrivelse: Morten Nielsen 12/96

Beskrivelse

Ret tilgroet mose med krat af pil og el
Mosen er delvis afgræsset og tilplantet andre steder.



Karakteristik

Yngende lappedykkere og vandhøns.

Optællere

Aksel Hansen.

Ynglefugle, antal par

	1980	1994
Toppet Lappedykker		1
Gråstr. Lappedykker	1	1
Knopsvane	1	
Gravand	1	
Gråand	1	4
Grønbenet Rørhøne	5	1
Blishøne	4	5
Gøg		1
Bynkefugl	1	
Kærsanger	1	1
Rørsanger	10	5
Rørspurv		2



Rudkøbing Vejle

Amt: Fyn
Kommune: Rudkøbing
Lokalitetsnr: 475281
Lokalitetstype: Eng
Klassifikation: V4

Ejer:
Dækning: Y2
UTM E: 609660
UTM N: 6088700
Beskrivelse: Morten Nielsen 12/96

Beskrivelse

Større, afgræsset engområde beliggende lige op til Rudkøbing by og mindre skov. Engen er blevet genskabt som naturgenopretningsprojekt inden for de seneste år.

Karakteristik

Ynglende engfugle.

Ekskursionsmål

Fin oversigt fra stien over engen og øvrige stier og veje i området.

Beskyttelsesbehov

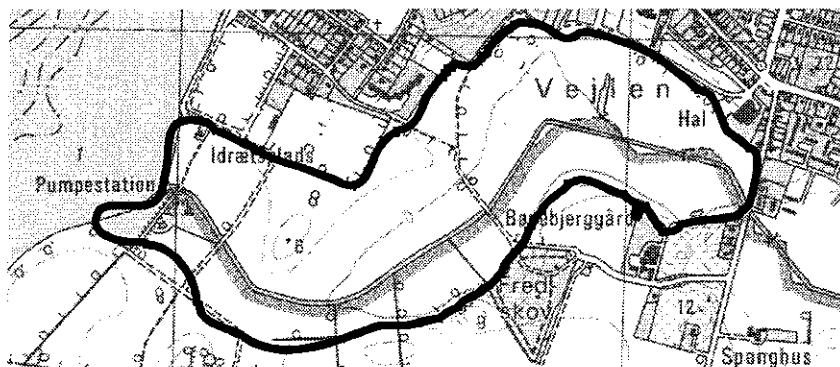
Engene bør forsøgsvis være mere våde forår og forsommer.

Optællere

Fyns Amt.

Ynglefugle, antal par

	1993	1994
Gravand		1
Gråand		4
Grønbenet Rørhøne	1	1
Blishøne	3	2
Strandskade		1
Vibe	1	1
Dobbeltbekkasin	1	
Sanglærke		8
Engpiber	10	3
Kærsanger	5	9
Rørsanger	6	4
Rørspurv	4	1





Kueholm

Amt: Fyn
Kommune: Rudkøbing
Lokalitetsnr: 475340
Lokalitetstype: Ø
Klassifikation: K4

Ejer:
Dækning: Y1
UTM E: 608200
UTM N: 6084900
Beskrivelse: Morten Nielsen 12/96

Beskrivelse

Lille ø med strandengsplanter.

Karakteristik

Ynglende vandfugle.

Beskyttelser

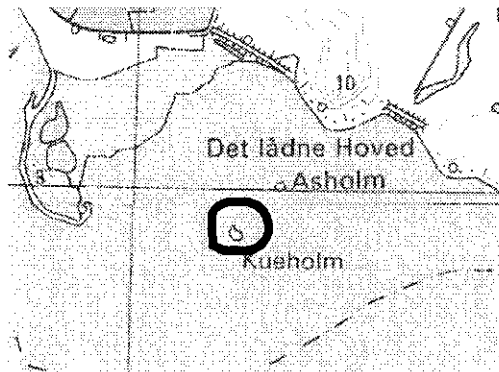
EF-fuglebeskyttelsesområde nr. 71.

Optællere

Poul Henrik Harritz og Morten Nielsen.

Litteratur

Holmene i Det sydfynske Øhav, Skov- og Naturstyrelsen 1996.



Ynglefugle, antal par

	1974	1980	1990	1993	1994	1996
Knopsvane	5	7	5	4		1
Gråand			1			
Blishøne			1			
Strandskade		1	1			1
Rødben						1
Stormmåge	10	25		2	7	2
Sølvmåge		37	2			
Svartbag					1	1
Havterne	6	6				



Asholm

Amt: Fyn
Kommune: Rudkøbing
Lokalitetsnr: 475342
Lokalitetstype: Ø
Klassifikation: K3

Ejer: Privat
Dækning: Y1
UTM E: 608300
UTM N: 6085000
Beskrivelse: Morten Nielsen 12/96

Beskrivelse

Lille ø med strandengplanter.

Karakteristik

Ynglende kystfugle, bl.a. havterne.

Beskyttelser

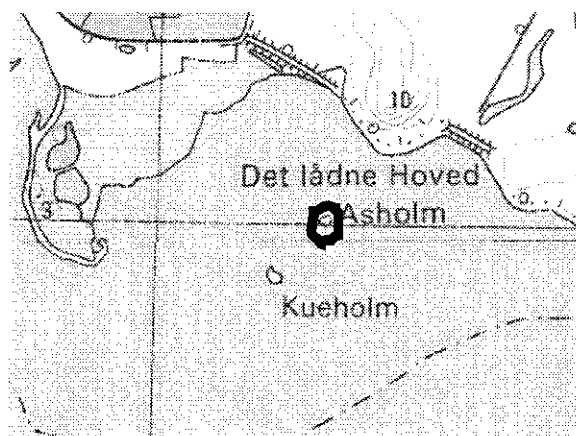
EF-fuglebeskyttelsesområde nr. 71.

Optællere

Poul Henrik Harritz og Morten Nielsen.

Litteratur

Holmene i Det sydfynske Øhav, Skov- og Naturstyrelsen 1996.



Ynglefugle, antal par

	1974	1980	1990	1993	1994	1996
Knopsvane	3	3	3	1	1	
Toppet Skallesluger		1				
Blishøne			1			
Strandskade				1		
Rødben		1				
Stormmåge	5	14	1	4		4
Sølvmåge			1	1		
Havterne	20	21		1		4



Henninge Nor

Amt: Fyn
Kommune: Rudkøbing
Lokalitetsnr: 475380
Lokalitetstype: Rørsump, eng
Klassifikation: K1, R2

Ejer: Privat
Dækning: Y1, R2
UTM E: 610080
UTM N: 6085600
Beskrivelse: Morten Nielsen 12/96

Beskrivelse

Tidligere en del af Lindelse Nor, men inddæmmet og delvis afvandet. Området ligger nu som stor rørskov med få frie vandflader samt engarealer i den nordlige og østlige del. Området er under delvis tilgroning med buske. I den nordlige del ligger en tidligere losseplads.

Karakteristik

Rastende trold- og bjergand

Dækning

Kun få rastefugleoplysninger i 1993.

Beskyttelser

EF-fuglebeskyttelsesområde nr. 71.

Rekreativ udnyttelse

Intensiv jagt.

Ekskursionsmål

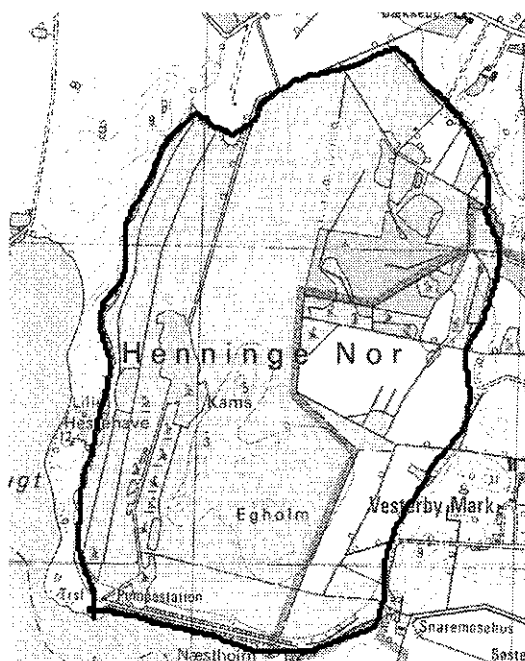
Området er svært tilgængeligt, men der er god udsigt fra lossepladsens kant.

Beskyttelsesbehov

Vandstanden bør hæves og afgræsningen øges. Buskvækst bør fjernes. Jagt på vandfugle bør ophøre

Optællere

Fyns Amt, Ole Goldschmidt, Nis Rattenborg.



Tabel på næste side.



Henninge Nor

Ynglefugle, antal par

	1970	1980	1991	1993	1994	1995
Lille Lappedykker		1	3			
Toppet Lappedykker	3	9	12	6	10	17
Gråstr Lappedykker	3	3	8	2	4	4
Knopsvane	1	5	2	1	4	2
Grågås		5	14	6	5	3
Gravand	1		4	11	9	11
Knarand			6	1	7	3
Krikand						1
Gråand	10	1	24	13	26	20
Spidsand		1	3	1	1	2
Atlingand		1	2			
Skeand	10	3	4	8	6	3
Taffeland	1	1	2	1	3	2
Troldand			3		1	2
Toppet Skallesluger			2		5	3
Rørhøg		2	2	2	2	2
Tårnfalk					1	1
Vandrikse		6	16		5	1
Plettet Rørvagtel					2	
Grønbenet Rørhøne			18	2	10	1
Blishøne	20	20	22	15	30	33
Strandskade			5	3	5	4
Klyde	3					
Stor Præstekrave				1	1	
Vibe	15	15	18	7	22	21
Brushane	12					
Dobbeltbekkasin	10	1	3	3	1	2
Rødben	5	3	3	3	11	8
Fjordterne					1	2
Sanglærke						23
Engpiber			12	11	38	22
Gul Vipstjert	1	5	2	1	3	1
Nattergal	1					1
Bynkefugl		2				
Græshoppesanger		1				
Kærsanger					3	10
Rørsanger						16
Skægmejse		1		3	1	2
Rødrygget Tornskade						1
Rørspurv			40	16	27	

Tabel på næste side.



Henninge Nor

Rastefugle, årligt maksimum

	1970	1980	1993	1994	1995
Pibesvane		10		1	15
Sangsvane		42	100	6	50
Grågås	25	350	50	25	135
Canadagås					38
Pibeand	80	155		14	250
Knarand		18		23	
Krikand	15	125		121	45
Gråand		120	31	50	50
Spidsand				18	150
Atlingand	10	12		2	
Skeand	25			57	8
Taffeland	60	140		100	300
Troldand	500	4650	5000	10000	5100
Bjergand		2000		2000	20
Blishøne		200	48	100	
Stor Regnspove		100		104	
Digesvale		2800			



Sylten s.f. Spodsbjerg

Amt: Fyn
Kommune: Rudkøbing
Lokalitetsnr: 475580
Lokalitetstype: Eng
Klassifikation: V2

Ejer:
Dækning: Y2
UTM E: 616360
UTM N: 6084410
Beskrivelse: Morten Nielsen 12/96

Beskrivelse

Fugtige enge med småsøer. Mere tørre og afgræssede enge.

Karakteristik

Stor tilbagegang for de ynglende engfugle.

Dækning

Nyere rastefugleoptællinger savnes.

Rekreativ udnyttelse

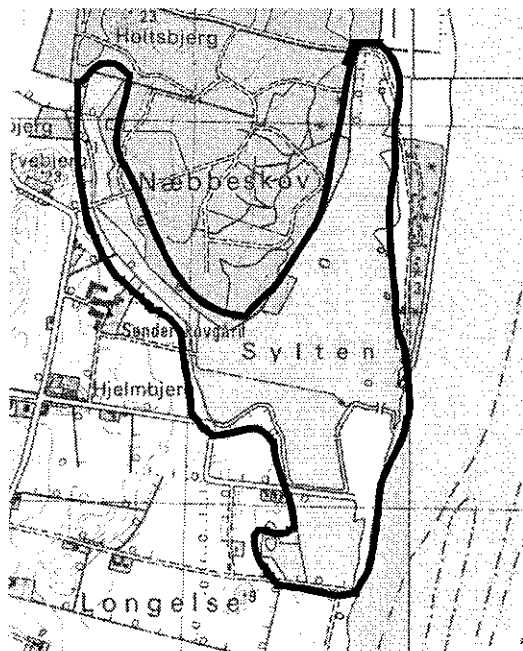
Lejrskole og badestrand.

Beskyttelsesbehov

Græsning bør genoptages.

Optællere

Nis Rattenborg.



Tabel på næste side.



Sylten s.f. Spodsbjerg

Ynglefugle, antal par

	1970	1980	1995
Lille Lappedykker	1		
Gråstr. Lappedykker	2	2	1
Knopsvane	3	3	1
Grågås	1		
Gravand	4	4	2
Gråand	1		1
Skeand	1	1	
Taffeland			1
Toppet Skallesluger	4	4	
Rørhøg			1
Grønbenet Rørhøne			3
Blishøne		10	2
Strandskade	2	4	1
Stor Præstekrave	1	1	
Vibe	1	7	2
Dobbeltbekkasin	3	4	
Rødben	6	7	
Hættemåge	25	25	
Stormmåge			1
Havterne	13	35	
Engpiber			4
Gul Vipstjert	3	3	
Kærsanger			1

Rastefugle, årligt maksimum

	1970	1980
Fiskehejre	5	
Knopsvane	25	70
Sangsvane	10	14
Gravand	240	220
Krikand	50	50
Gråand	90	400
Spidsand	12	
Skeand	10	9
Ederfugl		90
Toppet Skallesluger	30	40
Blishøne	300	300
Strandskade	40	
Almindelig Ryle	100	66
Lille Kobbersneppe	10	
Sortklire	5	
Rødben	10	
Hvidklire	10	
Svaleklire	10	
Tinksmed	23	25



Snaremosø Sø

Amt: Fyn
Kommune: Rudkøbing
Lokalitetsnr: 475680
Lokalitetstype: Eng
Klassifikation: R2

Ejer:
Dækning: Y2, R3
UTM E: 610810
UTM N: 6084550
Beskrivelse: Morten Nielsen 12/96

Beskrivelse

Nu afvandet sø, der ligger som store enge med oversvømmelse vinter og forår.

Karakteristik

Ynglende engfugle, rastende sangsvane.

Beskyttelser

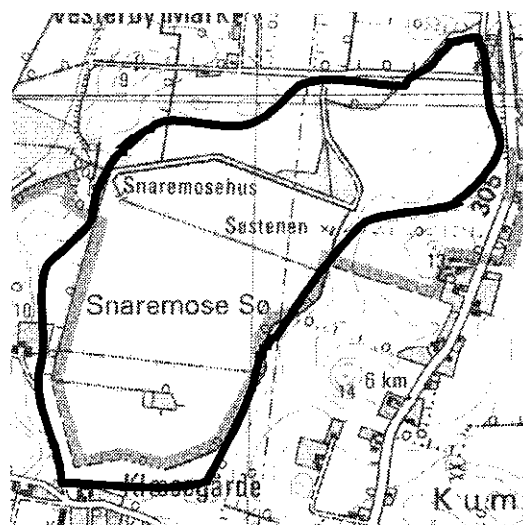
EF-fuglebeskyttelsesområde nr. 71.

Beskyttelsesbehov

Afvanding om foråret bør ske senere af hensyn til ynglefuglene.

Optællere

DOF-FYN's lokalitetsregister.



Ynglefugle, antal par

	1995
Gravand	2
Gråand	2
Blishøne	2
Strandskade	1
Vibe	3
Engpiber	2

Rastefugle, årligt maksimum

	1980	1995
Knopsvane		14
Pibesvane	6	
Sangsvane	12	124
Grågås	7	70
Canadagås		136
Krikand	25	
Troldand	300	
Vibe	50	
Stor Regnspove	80	

De beskrevne lokaliteter, alfabetisk oversigt

Lokalitet	Nummer		
		Esbechholme	447055
		Eskebjerghave v. Hjortholm	481365
Aborg Minde	421042	Eskilsø	481040
Alne Nor	431140	Fakkemose	481491
Andemose	487280	Faldmose	431881
Arreskov Sø	431040	Fandens Mose	473480
Asholm	475342	Fangel Mose	497185
Bastholm	421350	Favrskov og Lunge Bjerge	499160
Birkholm	443052	Feddet v. Sandager	421041
Bispeeng	461120	Ferskesø (Bågåø)	421881
Bjergkammer	431240	Fiskeholm	437040
Bjerne Krog	431155	Fjellerup Sø	477180
Bjørnø Holme	431341	Fjordmarken	471785
Bogensø	439080	Fjællebro Skov	477260
Bogø	439045	Fladmose	499380
Bondeholm	475045	Flemløse Grave	433480
Botofte Mose	487480	Flintholm	447054
Brahesborg Skov	421165	Flægen og Eskør Inddæmning	429040
Brahetrolleborg Skove	431760	Flægskov	425081
Brandsø	429840	Flæskholm	479740
Bred Mose	491090	Flødstrup Sø	489080
Bredholm	475050	Fredmose	481480
Bredningen v. Sdr. Åby	429835	Freltofte Mose	497190
Bregninge Skov	479470	Fruens Vænge s. f. Karskov	487381
Bremerskov	439860	Fyns Hoved	439001
Bro Frihed	429360	Fællesskov	423261
Broby Mose (Broby Sø)	461080	Fænø	445040
Brockdorff Gods og Skov	439060	Fænø Kalv	445050
Brydegård Mose	437085	Føns Vang	451430
Brændegård Sø	431580	Gamborg Inderfjord	445380
Buddiken	475054	Gammellung (Broby)	425180
Bukø	481140	Gammellung (Egebjerg)	427286
Bøjden Nor	431150	Gardersø	451480
Dalene	471160	Geels Å fra Østergård til Nissekrogen	447022
Dallund Sø	483380	Grensholm	475048
Dejrø	493140	Grusgrav s. f. Fjelsted	429712
Det ny land (L yø)	431850	Grusgrav v. Rolsted	497413
Drejet	431942	Grusgrav v. Volderslev	461220
Dræby Fed	447020	Grusgrav v. f. Sallinge	473015
Dræet og Drætteholm	423546	Grusgrave v. Sellebjerg Skov	427012
Dybmose	489180	Grusgrave v. Tarup-Davinde-Rolsted	461812
Dynden	427285	Grydholm	479741
Dørholm	471940	Græsholm v. Bredholm	475052
Eged Mose	481493	Græsholm v. Drejø	479751
Egeløkke	487370	Gråsten Nor	443040
Egeløkke Lung	487380	Gudbjerg Skov	435270
Egholm	421850	Gudme Sø	435180
Ejby Mose og Kindstrup Mose	429685	Gulstav Mose	481490
Ejlinge	423547	Halen (Helnæs)	421940
Emtekær Nor	421040	Halmø	443055
Enebærodde	471705	Hannebjerg Mose	481180
Eng v. Mosegård	451420	Hasmark Mose (Vestermose)	471780
Enge v. Hofnansgave	471720	Hasseløre og Hvenegårdsholm	461042
Enghave v. Fønsskov	451425	Hedebyvejens Pyt	481425

Hellenor	481486	Mose SV f. Bremerskov	439882
Hennetved Haver	481065	Mose SV f. Stoense	487285
Henninge Nor	475380	Mose v. Frellesvig	487580
Hennings Holm	461041	Mose v. Kalvebjerg	423686
Hesbjerg Skov	461560	Mose v. Martedal	431043
Hjelmshoved	479757	Mose v. Nakkenshuse	431982
Hjortø	479755	Mose v. Villumstrup	495080
Hjulby Sø	449280	Mose v. Årslev	497280
Holckenhavn Fjord	449290	Mosen (Bjørnø)	431343
Horseshoved	431255	Moser v. f. Ejby	429680/1
Hovedsø og Holmesø	431940	Moser v. Ladegård Mark	499482
Hovlung	497085	Moser v. Ladegårds Å	499484
Hvidkilde Sø	479880	Moser v. Nonnebo	441180
Høllehoved	479739	Moser v. Sludegård	495680
Iholm	479440	Mullerup Skov	435261
Illum	431250	Møllemose	499383
Indelukket v. Søding	473380	Mågeø	447053
Kajbjerg Skov	449262	Mågeøerne	423140
Kalveodde	479744	Nakkebølle Inddæmning	431590
Keldsnor	481440	Nedergård	487360
Kerteminde Fjord og Kertinge Nor	439540	Neverkær	491080
Kidholm	431644	Nissekrogen	447021
Kidholm v. Thurø	479345	Nordby Sø	421680
Kildemose	425480	Nordtorpe Skov	477270
Kirkelung	473080	Noret (Bågø)	421841
Kirkendrup Mose	461081	Noret (Tåsinge)	479520
Klisenor	481485	Noret v. Holckenhavn	449295
Kobbermose og Lykkesholm	495181	Noret v. Knolden	431156
Krengerup	433060	Noret v. Løgismose	437090
Kueholm	475340	Noret v. Torø Huse	421641
Kulemose	483685	Nr. Nærå Strand og Agernæs Flak	471010
Kværnen	481044	Nydam	425380
Kyholm	471748	Nyhavn	423075
Kærby Fed	461347	Nyland	443054
Køllenor	481145	Nyskov og Grevindeskov	429061
Langholm	443056	Næbbet	493345
Langholmshoved	443057	Nørregårdsmosen	473880
Lille Egholm	443059	Nørreholm	443044
Lille Rallen	479646	Nørreskov	479570
Lillestrand og Korshavn	439006	Nørresø	431780
Lilleø	493150	Odden	479759
Lisbjerg Mose	423685	Odense Å fra Åsum til udløbet	461130
Lundemose (Holmdrup Mose)	435380	Ollerup Sø	427680
Lunden og Lundemose	481470/92	Ommelshoved	443046
Lunkebugt og Nørreskov Nor	479510	Orestrand (Gyldenstens Enge)	423555
Lyseng	487490	Palleshave Mose	473980
Lyø Trille og Vestersjø	431840	Pavebæk	429325
Løgismose Skov	437160	Piledyb	481195
Lørup Mose	473385	Pilsmose	449285
Maden (Helnæs)	421950	Pludderholm	471945
Mejlholm	479758	Posen	425280
Mejlshoved	479747	Purreskov	435060
Mejlø og Enø	439040	Påø Enge	481322
Monnet	479640	Ravedam	485380
Morud Skov	483679	Revtrille	431943
Mose n. f. Bregnebjerg	473580	Rifbjerg Nor	475140
Mose NV f. Bremerskov	439881	Ristinge Nor	481190
Mose og strandsø s. f. Langøre	421980	Roholm	447048

Romsø	439140	Strandsø v. Sparretorn	451428
Rud - Ålehoved	451450	Strandsø v f Ørnehøj	451429
Rudkøbing Mose	475280	Strandsøer og eng v Store Stegø	423120
Rudkøbing Vejle	475281	Strynø	475040
Røjerup Sø	441285	Strynø Kalv	475044
Rønninge Søgård og Vommesø	441280/1	Stævningen	477280
Rørmose (Avernakø)	431981	Sudden v. Wedellsborg	429850
Rørmose (Helnæs)	421981	Sundet	431380
Rørsløkke Mose	481290	Svinekrog og Slettemose Skov	423070
Sadelmagermose	439180	Syltemade Å fra Åmark til udløb	427720
Sandøen	471941	Sylden s f Spodsbjerg	475580
Serup Mose	483382	Sylden, Løkkeby Enge	487520
Siø	487340	Søbo Sø	437280
Sjoen v. Dunkær	493245	Søby Sø	421180
Skanoedde Sø og Kongesø	431941	Søby Sø	497080
Skarris Odde	437045	Søer v Påø Enge	481321
Skarø Rev og Skarø Odde	479743	Søer v Sellebjerg	441080
Skedeslung v. Åstrup	431682	Søgård Pyt	481487
Skelmose	435110	Søgårdsrose	481488
Skerninge Mose	473085	Søholm Sø	433280
Skålholm	431641	Sørose	485080
Skårupøre Sund	479110	Sønderby Sø	421780
Skåstrup Frihed	423065	Søndersø m enge (Drejø)	479781
Slambassinet	461090	Tarup Mose	461082
Slipshavn Enge	449440	Terneøen	471841
Småholme	421351	Thurø Bund	479310
Snarerose Sø	475680	Thurø Rev	479340
Snarup Mose og Snarup Have	473485	Tornen og Fællesstrand	439003
Sommerodde (Bågø)	421842	Tornæs Hoved	431145
Sortemose	435280	Tornø	447040
Sorteø	447052	Torø	421640
Spidsen af Fønsskov	451440	Tranekær Borgsø	487460
Stavids Å v Margård	483680	Trindelen	471742
Stengade Sø	487493	Tryggelev Nor	481280
Stenstrup Lergrave, n f landevejen	427281	Tørvegraven (Drejø)	479780
Stenstrup Lergrave, s f landevejen	427280	Urehoved	493155
Stenøerne	447057	Urup Dam	439880
Stævningen v Rødskeboølle	479281	Vejlen (Tåsinge)	479580
Stige Ø	461040	Vejlø	439048
Stigmose	421580	Vejlø Kalv	439049
Stokkeby Nor	493240	Verninge Grave	485185
Store Egholm	443053	Vestermade	439240
Store og Lille Svelmø	431643	Vestermose (Bågø)	421880
Store Rallen	479645	Vesterskov	489062
Store Øresø	431440	Vierne Mose	483180
Storeholm og Storeholmsrev	481152	Vigelsø	471840
Storelung	425080	Vigø	431245
Storskov	471061	Vitsø	493340
Storå, udløbet	429320	Vogterholm	475046
Strandeng og nor v. Ristinge Havn	481153	Vornæs Skov	479560
Strandeng v. Bjerregård	461345	Vresen	495640
Strandeng v. Holckenhavn Bugt	449240	Vågebjerg Mose	481188
Strandeng v. Horseskov	479444	Æbelø	423540
Strandeng v. Seden strand	461340	Æbelø Holm	423545
Strandeng v. Stenagergård	439245	Ægholm	471740
Strandeng v. Dalby Bugt, Ålekisterende	439340	Ægø	439047
Strandeng øst for Nabbe	431640	Ærø Hale	443050
Strandenge v. Jersore	423550	Ørsbjerg Skov	499165

Østersjø	431880	Åsbo Banker	499062
Østerø Sjø	449380	Ålsmose	499483
Å v.f. Brydegård	421790	Åmose og Nielstrup Sjø	427686
Ålebæk	423320		