

Fuglelokaliteterne i Fyns Amt

Bind I

Udgivet af Dansk Ornitologisk Forening med støtte fra Skov- og Naturstyrelsen

Fuglelokaliteterne i Fyns Amt, bind 1

af Morten Nielsen

Forside Tilde Carlsen

© Dansk Ornitologisk Forening 1997

Denne rapport må ikke kopieres, hverken helt eller delvis, uden forudgående skriftlig aftale med Dansk Ornitologisk Forening. Ved citat skal der tydeligt henvises til Dansk Ornitologisk Forening som kilde.

Udsnit af kort © Kort- og Matrikelstyrelsen, gengivet med tilladelse nr. (G 103-96)

ISBN 87-90310-15-2

Udgivet af Dansk Ornitologisk Forening med støtte fra Skov- og Naturstyrelsen.

Dansk Ornitologisk Forening
Vesterbrogade 140 A
1620 København V
Tlf. 3131 4404
Fax 3131 2435

Indhold

Forord	4
De optalte lokaliteter	5
De optalte arter	6
Optællingsmetode	8
Vurdering af undersøgelsesintensitet	8
Materiale fra tidligere undersøgelser	9
Klassifikation	9
Rødliste for fugle	13
Bearbejdning	16
Fremtiden	16
Litteratur	16
Hvordan læses lokalitetsbeskrivelserne?	17
Yderligere oplysninger	18
De beskrevne lokaliteter, opdelt på kommuner	19
Lokalitetsbeskrivelser	23
De beskrevne lokaliteter, alfabetisk oversigt	bagest

Forord

Med denne rapport over fuglelokaliteterne i Fyns Amt er det vores hensigt at bidrage med den nyeste viden om de danske fuglelokaliteter og deres fugleliv. Denne rapport er en del af en serie, der med en rapport for hvert amt tilsammen beskriver de ca. 2000 vigtigste fuglelokaliteter i Danmark.

Materialet, der ligger til grund for rapporten, er indsamlet som led i Projekt Fuglenes Danmark, et projekt under Dansk Ornitologisk Forening, der havde til formål at kortlægge de danske yngle- og rastefugles udbredelse og antal og sammenligne de indkomne resultater med tilsvarende tidligere undersøgelser. Resultaterne fra den øvrige del af undersøgelsen publiceres i værket "Fuglenes Danmark".

Projekt Fuglenes Danmark blev ledet af en styringsgruppe bestående af Jon Fjeldså, Hans Meltofte og Arne Jensen (Dansk Ornitologisk Forening), Sten Asbirk (Skov- og Naturstyrelsen), Henning Nøhr og Bo Svenning Pedersen (Ornis Consult), Stefan Pihl (Danmarks Miljøundersøgelser) og Lars Møller Nielsen (Aage V. Jensens Fonde).

Hele projektet Fuglenes Danmark har kunnet gennemføres på grund af betydelig støtte fra Aage V. Jensens Fonde, en støtte vi er meget taknemmelige for.

Der er tidligere (Ferdinand og Dybbro) publiceret større oversigter over de danske fuglelokaliteter og deres fugleliv. Lorenz Ferdinands "Større Danske Fuglelokaliteter", der udkom i 1971, var den første reelle samling af oplysninger om fuglene på de danske fuglelokaliteter, men behandlede kun omkring 400 lokaliteter. Tommy Dybbro udgav i 1982 rapporter for alle amter (undtagen Ribe, hvor be-

skrivelsen kom i en anderledes form i 1990) med oplysninger om ca. 2000 lokaliteter over hele landet.

Denne nye rapportserie skal ses som en ajourføring og udbygning af disse oplysninger. Som noget nyt sammenligner vi vore nye resultater med de tidligere undersøgelser.

Desværre er ikke alle amtets fuglelokaliteter undersøgt lige grundigt. Dansk Ornitologisk Forening modtager derfor gerne alle supplerende oplysninger om de nævnte fuglelokaliteter til brug for den løbende revision af beskrivelserne.

En varm tak til de mange hundrede optællere, der med deres store ulønnede indsats i felten har samlet grundlaget for denne rapport. Henrik Andersen har ydet en stor indsats for at indsamle materialet.

En ikke mindre varm tak til Peer Lindballe for et meget stort arbejde med indtastning af oplysningerne fra tidligere lokalitetsregistreringer og til Jacob Sterup Andersen, der har indtastet oplysninger fra denne nye registrering.

Tak til Michael Grell, der som videnskabelig konsulent på projektet har udformet skemaer og vejledninger, samt været behjælpelig med afklaringen af en lang række spørgsmål og kritisk gennemlæsning af manuskriptet.

Det er vort håb, at oplysningerne i denne rapport vil blive brugt både i arbejdet med at beskytte de danske fugle og deres levesteder og som inspiration for fugle- og naturinteresserede til at besøge nye steder.

De optalte lokaliteter

Vi har tilstræbt at få optalt alle lokaliteter, der ved de foregående undersøgelser har vist sig så gode, at de kunne klassificeres som mindst fuglelokalitet af kategori 3 (se afsnit om klassifikation). Hertil kommer undersøgelser på en række lokaliteter, som projektets lokale koordinatore eller andre i lokalafdelingen havde forventning om kunne huse en betydelig mængde fugle. I nogle lokalafdelinger, hvor der har været et stort antal optællere til rådighed, er der optalt en lang række lokaliteter, der ikke kan klassificeres som højere end kategori 4.

Det har været ønsket, at søer, moser, ferske enge, strandenge og skove skulle optælles, men da arbejdet med en grundig gennemgang af et amts lokaliteter er en endog meget stor opgave, har det været nødvendigt at prioritere. Dette betyder, at typisk skovene og de lokaliteter, der ligger langt fra større byer (hvor de fleste ornitologer bor), ikke er tilfredsstillende undersøgt.

Det skal kraftigt understreges, at det, at en lokalitet ikke er omtalt i denne rapport, på ingen måde kan tolkes, som om der ikke er betydende bestande af fugle på denne lokalitet. Det kan i lige så høj grad skyldes, at der ikke foreligger oplysninger om lokaliteten. I en del tilfælde er der i denne rapport nævnt sporadiske oplysninger fra en lokalitet. Lokaliteten kan i disse tilfælde nemt rumme langt større ornitologiske interesser end beskrevet. Disse lokaliteter har fået undersøgelseskode 2 eller 3 i rammen øverst på beskrivelsen.

Der er kun i begrænset omfang medtaget oplysninger om rastende fugle i de kystnære havområder. Oplysningerne herom kan delvis findes i Danish Game Review.

Miljøministeriet og amterne foretager en løbende naturovervågning på en række lokaliteter. Vi har med tak modtaget og brugt oplysninger fra Danmarks Miljøundersøgelser, Skov- og Naturstyrelsens feltstationer, fra Reservatsektionen og fra statskovdistrikterne. Hvor disse oplysninger er anvendt, er det nævnt ved lokalitetsbeskrivelsen.

Det har desværre ikke været muligt at inddrage alle registreringer, der er udført i perioden mellem de tidligere lokalitetsregistreringer og denne undersøgelse, og der kan derfor være både publicerede og upublicerede oplysninger, som ikke fremgår af denne rapport. Det har heller ikke været muligt at medtage resultaterne fra alle amters overvågning i fuldt omfang, ligesom mange enkeltundersøgelser, publiceret i de grønne foreningers tidsskrifter, heller ikke i alle tilfælde er inddraget. Men som nævnt i afsnittet Fremtiden er det Dansk Ornitologisk Forenings hensigt løbende at vedligeholde dette rapportssystem, så det samlet fremtræder som det mest omfattende og aktuelle værk om de danske fuglelokaliteter.

ger og denne undersøgelse, og der kan derfor være både publicerede og upublicerede oplysninger, som ikke fremgår af denne rapport. Det har heller ikke været muligt at medtage resultaterne fra alle amters overvågning i fuldt omfang, ligesom mange enkeltundersøgelser, publiceret i de grønne foreningers tidsskrifter, heller ikke i alle tilfælde er inddraget. Men som nævnt i afsnittet Fremtiden er det Dansk Ornitologisk Forenings hensigt løbende at vedligeholde dette rapportssystem, så det samlet fremtræder som det mest omfattende og aktuelle værk om de danske fuglelokaliteter.

Hvad er en lokalitet

En lokalitet defineres i praksis om et naturområde af én bestemt type, evt. en sammensat naturtype. Den typiske lokalitet er en sø med umiddelbart tilstødende mindre eng- eller mooseområde, en skov eller en strandeng.

Ferdinand (1971) definerer fuglelokaliteter som "sammenhængende dele af landskabet, inden for hvilke en bestemt fugleart eller fuglegruppe enten har mulighed for at yngle eller har mulighed for fouragering igennem længere tid, således at stedet giver eksistensmulighed for visse fuglearter eller fuglegrupper". Der vil kun i få tilfælde være tvivl om afgrænsningen af lokaliteten, når man står på stedet.

Der er i et mindre antal tilfælde lavet lidt om på lokalitetens afgrænsning i forhold til Dybbro. Dette skyldes typisk permanent opdyrking af engområder, således at det opdyrkede område ikke længere indgår i optællingsområdet.

En række meget store lokaliteter er søgt opdelt i underlokaliteter, hvor der er foretaget særskilt optælling i hvert område. Ved sammenligning med tidligere undersøgelser skal disse underlokaliteter slås sammen til én.

Denne opdeling i større eller mindre lokaliteter kan påvirke klassifikationen, således at en stor lokalitet samlet vil kunne klassificeres højere end det samme område opdelt i mindre lokaliteter. Der er ved afgrænsningen af lokaliteterne ikke taget hensyn hertil, men kun til at lokaliteten er geografisk velafgrænset.

De optalte arter

Følgende arter er så vidt muligt medtaget i oversigten over lokalitetens ynglefugle. I særlige tilfælde og f.eks. efter ønske fra optælleren eller grundejeren er sårbare eller lokalt sjældne arter ikke omtalt. Disse arter er markeret med *.

Vådområder, klitter, heder og enge

Lille lappedykker	Grønbenet rørhøne	Fjordterne
Toppet lappedykker	Blishøne	Havterne
Gråstrubet lappedykker	Strandskade	Dværgterne
Sorthalset lappedykker	Klyde	Alk
Skarv	Lille præstekrave	Lomvie
Rørdrum	Stor præstekrave	Tejst*
Knopsvane	Hvidbrystet præstekrave	Hedelærke
Grågås	Almindelig ryle	Engpiber
Canadagås	Brushane	Skærpiber
Krikand	Dobbeltbekkasin	Markpiber
Atlingand	Stor regnspeve	Gul vipstjert
Knarand	Stor kobbersneppe	Bjergvipstjert
Gråand	Tinksmed*	Sortstrubet bynkefugl*
Spidsand	Rødben	Bynkefugl
Skeand	Stenvender*	Stenpikker
Troldand	Hættemåge	Nattergal
Taffeland	Stormmåge	Græshoppesanger
Ederfugl	Sildemåge	Drosselrørsanger
Toppet skallesluger	Sølvmåge	Sivsanger
Rørhøg	Svartbag	Kærsanger
Vandrikse	Ride	Rørsanger
Plettet rørvagtel	Splitterne	Pungmejse

Skove

Skarv	Huldue	Misteldrossel
Fiskehejre	Natugle	Lundsanger
Stor skallesluger	Skovhornugle	Rødtoppet fuglekonge
Hvinand	Natravn	Korttået træløber
Hvepsevåge	Grønspætte	Pirol
Spurvehøg	Sortspætte*	Rødrygget tornskade
Duehøg	Lille flagspætte	Nøddekrige
Musvåge	Vendehals	Ravn
Skovsneppe	Sjagger	Gulirisk
Svaleklire*	Vindrossel	

Truede og sjældne arter

omtales som hovedregel ikke. Dog kan de være omtalt på lokaliteter, hvor de i forvejen er særdeles velkendte. Det drejer sig om følgende arter:

Nordisk lappedykker	Rød glente	Lærkefalk
Sort stork	Havørn	Urfugl
Pibeand	Blå kærhøg	Engsnarre
Rødhovedet and	Hedehøg	Trane
Bjergand	Fiskeørn	Hjejle

Sorthovedet måge	Stor hornugle	Hærflugt
Dværghmåge	Mosehornugle	Vandstær
Sandterne	Perleugle	Blåhals
Sortterne	Isflugt (på Sjælland)	Høgesanger
Slørugle	Biæder	Stor tornskade

Rastefugle

Følgende arter er såvidt muligt medtaget i oversigten over lokalitetens rastefugle. I tilfælde, hvor der kun optræder meget få eksemplarer af almindelige fugle, kan forekomsten være udeladt.

Lille lappedykker	Troldand	Strandhjejle
Toppet lappedykker	Taffeland	Vibe
Gråstrubet lappedykker	Bjergand	Islandsk ryle
Nordisk lappedykker	Ederflugt	Sandløber
Skarv	Havlit	Dværgryle
Rørdrum	Sortand	Krumnæbbet ryle
Fiskehejre	Fløjlsand	Sortgrå ryle
Knopsvane	Hvinand	Almindelig ryle
Pibesvane	Lille skallesluger	Brushane
Sangsvane	Toppet skallesluger	Dobbeltbekkasin
Sædgås	Stor skallesluger	Stor regnspove
Kortnæbbet gås	Rørhøg	Lille regnspove
Blisgås	Blå kærhøg	Stor kobbersneppe
Grågås	Fjeldvåge	Lille kobbersneppe
Canadagås	Havørn	Svaleklire
Mørkbuget knortegås	Kongeørn	Sortklire
Lysbuget knortegås	Fiskeørn	Rødben
Gravand	Vandrefalk	Hvidklire
Pibeand	Dværgefalk	Tinksmed
Krikand	Blishøne	Mudderklire
Atlingand	Strandskade	Stenvender
Knarand	Klyde	Odinshane
Gråand	Lille præstekrave	Mosehornugle
Spidsand	Stor præstekrave	Isflugt
Skeand	Hjejle	

Optællingsmetode

Ynglefugle

Optælling er i denne undersøgelse søgt gennemført med 3-5 besøg i ynglesæsonen i mindst ét år. For en lang række lokaliteter er der dog optællinger fra mere end ét år. Omvendt er ynglefugletallet for en del lokaliteter anslået på baggrund af et enkelt eller to besøg. Optællingsmetodikken er udførligt beskrevet i en vejledning, der blev udleveret til alle optællere inden start på optællingerne. Herudover fik optællerne tilbudt en noget mere udførlig "Optællingskalender", hvor særlige forhold for de enkelte arter er beskrevet.

Optællerne blev bedt om at angive antallet af ynglende fugle i interval, hvor laveste antal angiver antallet af sikre og sandsynlige ynglepar og højeste tal angiver summen af sikre, sandsynlige og mulige ynglepar. Denne opfordring er desværre ikke blevet fulgt i et så stort omfang, at det kunne anvendes i tabellerne i denne rapport. Derfor anvendes det højeste tal fra optællingsskemaerne i rapportens tabeller.

Rastefugle

Optælling er i denne undersøgelse søgt gennemført med 8-10 årlige besøg i projektets tre år. For en række lokaliteter er der dog kun optællinger fra ét år.

Optællingsmetodikken er udførligt beskrevet i en vejledning, der blev udleveret til alle optællere inden start på optællingerne.

Generelt

Alle optællinger blev ført ind på et af to skemaer "Forårs- og ynglefugleskema" og "Efterår og vinter", hvor en lang række arter var fortrykt. På skemaerne var plads til resultater fra ca. 10 optællingsdage. På "Forårs- og ynglefugleskemaet" var endvidere plads til, at optælleren kunne skrive det antal ynglepar, han/hun skønnede på baggrund af de besøg, der var anført på skemaet.

For alle lokaliteter er udfyldt et "Miljøskema" med oplysninger om driftsforhold, trusler og lignende og et "Lokalitetsskema" med oplysninger om beliggenhed, afgrænsning af tælleområde m.m.

Alle skemaer blev indsendt til projektets lokalkoordinator, der gennemgik dem for eventuelle fejl og usikre oplysninger. Disse forhold blev afklaret mellem optæller og lokalkoordinator, hvorefter fugleoptællingerne blev indtastet i database.

Herudover blev der i et vist omfang indsamlet oplysninger fra anden side (se forordet). Her blev de væsentligste oplysninger indtastet og medtaget.

Vurdering af undersøgelsesintensitet

En sammenligning af resultaterne fra forskellige optællinger kræver normalt, at optællingerne er udført efter samme metodik, ved samme antal besøg og helst af samme optællere. Dette er i praksis ikke muligt ved så store undersøgelser som denne. Derfor er undersøgelsesintensiteten beskrevet med følgende udtryk:

1 Grundigt undersøgt

betyder, at lokaliteten er grundigt undersøgt med flere besøg over flere undersøgelsesår og at de anførte antal af rastende og ynglende fugle må anses for at være meget tæt på de korrekte.

2 Rimeligt undersøgt

betyder, at lokaliteten er undersøgt i rimeligt omfang ved flere besøg i et år eller besøgt flere gange i løbet af undersøgelsesperioden.

3 Mangelfuldt undersøgt

betyder, at der kun foreligger spredte oplysninger, evt. kun oplysninger fra ét enkelt besøg.

Der kan være forskellig vurdering af optællinger af yngle- og rastefugle, angivet ved foranstående stort bogstav hhv. Y og R. Eksempelvis betyder Y1 grundig ynglefugletælling og R3 mangelfuld rastefugletælling.

Ferdinand og Dybbro anvendte et tilsvarende system med 1, 2 eller 3 plusser, hvor 3 plusser angav den bedste undersøgelse. Hvor der i de tidligere undersøgelser kun er delvis dækning, så tallene er svært sammenlignelige, er dette nævnt under Dækning.

Ved sammenligning af tal fra denne og tidligere undersøgelser skal der altid lægges vægt på undersøgelsesintensiteten. Kun optællinger med samme vurdering kan nogenlunde sammenlignes. Er der forskel i undersøgelsesin-

tensitet, vil optællingen med den højeste vurdering normalt vise en større del af de fugle, der rent faktisk var til stede på lokaliteten. Tabellerne over antal af fugle på de dårligt dækkede lokaliteter viser nemlig et minimum af tilstedeværende fugle. Derfor kan lokaliteter med en lav vurdering af undersøgelsesintensiteten sagtens rumme væsentlig større antal fugle af de anførte arter og forekomst af arter, der ikke er nævnt.

Materiale fra tidligere undersøgelser

Til sammenligning med resultaterne fra denne undersøgelse har vi medtaget de publicerede oplysninger fra hhv. Ferdinand og Dybbro. Disse resultater er uanset optællingsår opført under 1970 for Ferdinands og 1980 for Dybbros undersøgelser. Der er for mange arter

kun oplyst forekomst uden talangivelse. I disse tilfælde er ynglefund af tekniske årsager blot noteret som 1. I langt de fleste tilfælde vil det være tydeligt at se i tabellerne. I øvrigt henvises til beskrivelsens punkt Dækning.

Klassifikation

Alle lokaliteter er klassificeret efter Falk: "Udkast til vejledning til metoder i biologisk klassifikation af naturlokaliteter" med ganske få rettelser og ændringer, der er gennemført efter aftale med forfatteren.

Opdeling af de enkelte lokalitetstyper (skov, vand, kyst, eng) har som regel været uproblematisk, men for de mere sammensatte lokaliteter er der i flere tilfælde nævnt to klassifikationer, f.eks. V2, E3.

Kriterierne for klassifikation af de enkelte naturtyper er vist i tabellerne på de følgende sider.

Der er visse ændringer i forhold til de tidligere anvendte klassifikationer. Både Ferdinand og Dybbro opdelte rastefuglelokaliteter efter de artsgrupper, der forekom på stedet, eks. TG for gåselokalitet og TA for andelokalitet. Denne opdeling er nu erstattet af en fælles rasteklassifikation. Samtidig er den nye klassifikation relateret til den aktuelle rødliste (Rødliste '90) i stedet for at bruge en række specificerede arter.

Klassifikation af ynglefuglelokaliteter			
	Skove	Vådrområder	Heder
I	<p>Arter Ynglepar af rødlistearter af kategori akut truet, sjælden eller sårbar</p> <p>Yngleplads for skarv</p> <p>Forekomst af mindst 7 fåtallige arter*</p> <p>Bestande Meget store bestande af særligt hensynskrævende rødlistearter</p> <p>Store bestande af: Fiskehejre 100 par Hvepsevåge 10 par Musvåge 15 par Duehøg 10 par Huldue 3 par Korttået træløber 10 par</p>	<p>Arter Ynglepar af rødlistearter af kategori akut truet, sjælden eller sårbar</p> <p>Bestande Meget store bestande af særligt hensynskrævende rødlistearter</p> <p>Store bestande af: Gråstrubet lappedykker 20 par Krikand 10 par Atlingand 8 par Knarand 3 par Skeand 25 par Troldand 15 par Iaffeland 20 par Grågås 40 par Rørhøg 5 par Hættemåge 2000 par Vandfugle** i alt 200 par</p>	<p>Arter Ynglepar af rødlistearter af kategori akut truet, sjælden eller sårbar</p> <p>Bestande Meget store bestande af særligt hensynskrævende rødlistearter</p> <p>Store bestande af: Krikand 5 par Stor regnspeve 5 par</p>
II	<p>Arter Forekomst af: Huldue Korttået træløber Forekomst af mindst 4 fåtallige arter*</p> <p>Bestande Store bestande af hensynskrævende rødlistearter</p> <p>Mindre bestande af: Fiskehejre 50 par Hvepsevåge 5 par Musvåge 10 par Duehøg 5 par</p>	<p>Arter Forekomst af: Knarand Rørhøg</p> <p>Bestande Store bestande af hensynskrævende rødlistearter</p> <p>Mindre bestande af Gråstrubet lappedykker 10par Krikand 5 par Atlingand 4 par Skeand 12 par Taffeland 6 par Troldand 5 par Grågås 10 par Vandrikse 10 par Dobbeltbekkasin 10 par Hættemåge 300 par Vandfugle** i alt 60 par</p>	<p>Bestande Store bestande af særligt hensynskrævende rødlistearter</p> <p>Mindre bestande af: Krikand 2 par Stor regnspeve 2 par</p>
III	<p>Arter Forekomst af: Fiskehejre Hvepsevåge Duehøg Forekomst af mindst 3 fåtallige arter*</p> <p>Bestande Mindre bestande af særligt hensynskrævende rødlistearter</p> <p>Mindre bestand af: Musvåge 5 par</p>	<p>Arter Forekomst af: Gråstrubet lappedykker Krikand Atlingand Skeand Taffeland Troldand Grågås Vandrikse Dobbeltbekkasin Hættemåge Græshoppesanger</p> <p>Bestande Mindre bestande af særligt hensynskrævende rødlistearter</p> <p>Vandfugle ** i alt 30 par</p>	<p>Arter Forekomst af: Krikand Stor regnspeve</p> <p>Bestande</p> <p>Mindre bestande af særligt hensynskrævende rødlistearter</p>
IV	<p>Levesteder Alle øvrige skove, krat og levende hegn.</p>	<p>Levesteder Alle øvrige vådområder</p>	<p>Levesteder Alle øvrige heder og klitter</p>

* Natravn, vendehals, grønspætte, nøddekrige, pirol, skovsneppe, sjagger, vindrossel, misteldrossel, ravn, kernebider

** Ande- og vadefugle samt vandhøns og lappedykkere

Ynglefuglelokaliteter fortsat			
	Kyster	Enge	Kulturlandskaber
I	<p>Arter Ynglepar af rødlistearter af kategori akut truet, sjælden eller sårbar Yngleplads for skarv</p> <p>Bestande Meget store bestande af særligt hensynskrævende rødlistearter</p> <p>Store bestande af: Ederfugl 200 par Stor kobbersnepe 20 par Alm. ryle 20 par Brushane 20 par Klyde 60 par Sildemåge 20 par Stormmåge 1000 par Hættemåge 2000 par Fjordterne 30 par Havterne 60 par Vandfugle i alt 200 par</p>	<p>Arter Ynglepar af rødlistearter af kategori akut truet, sjælden eller sårbar</p> <p>Bestande Meget store bestande af særligt hensynskrævende rødlistearter</p>	<p>Arter Ynglepar af rødlistearter af kategori akut truet, sjælden eller sårbar</p> <p>Bestande Meget store bestande af særligt hensynskrævende rødlistearter</p>
II	<p>Arter Forekomst af: Stor kobbersnepe Alm. ryle Brushane Sildemåge</p> <p>Bestande Store bestande af rødlistearter af kategori hensynskrævende</p> <p>Mindre bestande af: Knopsvane 10 par Ederfugl 50 par Klyde 30 par Stormmåge 150 par Hættemåge 300 par Fjordterne 10 par Havterne 30 par Vandfugle i alt 60 par</p>	<p>Bestande Store bestande af særligt hensynskrævende rødlistearter</p>	<p>Bestande Store bestande af særligt hensynskrævende rødlistearter</p>
III	<p>Arter Forekomst af: Ederfugl Klyde Fjordterne Havterne</p> <p>Bestande Mindre bestande af særligt hensynskrævende rødlistearter</p> <p>Vandfugle i alt 30 par</p>	<p>Arter Forekomst af: Gul vipstjert</p> <p>Bestande Mindre bestande af særligt hensynskrævende rødlistearter</p> <p>Vandfugle** i alt 30 par</p>	<p>Bestande Mindre bestande af særligt hensynskrævende rødlistearter</p>
IV	<p>Levesteder Alle øvrige strandenge og andre kystnære områder udenfor omdrift</p>	<p>Levesteder Alle øvrige enge og overdrev</p>	<p>Levesteder Alle øvrige stærkt menneskepåvirkede biotoper</p>

** Ande- og vadefugle samt vandhøns og lappedykkere

Klassifikation af rastefuglelokaliteter	
Alle naturtyper	
I	<p>Arter Regelmæssig forekomst af: Havørn Vandrefalk</p> <p>Bestande Meget store forekomster af særligt ansvarskrævende rødlistearter</p> <p>Regelmæssig forekomst af: Gæs i alt 600 Sang- og pibesvane 200 Knopsvane 1000 Blishøne 10000 Andre svømmefugle i alt 5000</p> <p>Vibe 10000 Hjejle 10000 Andre vadefugle i alt 5000</p> <p>Forekomst af meget stort antal rastende rovfugle</p>
II	<p>Arter Regelmæssig forekomst af: Sangsvane Pibesvane</p> <p>Bestande Store forekomster af særligt ansvarskrævende rødlistearter</p> <p>Regelmæssig forekomst af: Gæs i alt 200 Knopsvane 200 Blishøne 5000 Andre svømmefugle i alt 1000</p> <p>Vibe 5000 Hjejle 5000 Andre vadefugle i alt 1000</p> <p>Forekomst af et større antal rastende rovfugle</p>
III	<p>Bestande Mindre forekomster af særligt ansvarskrævende rødlistearter</p> <p>Regelmæssig forekomst af: Gæs i alt 10 Svømmefugle i alt 200 Vadefugle i alt 200, dog undtaget vibe og hjejle</p> <p>Forekomst af et mindre antal rastende rovfugle</p>
IV	<p>Levesteder Alle øvrige vådområder</p>

Rødliste for fugle

Kategori Ex (forsvundet), E (akut truet), V (sårbar) og R (sjælden)

Art	Latinsk navn	Kategori
Alm. kjøve	<i>Stercorarius parasiticus</i>	Ex
Blåhals	<i>Luscinia svecica</i>	Ex
Ellekrage	<i>Coracias garrulus</i>	Ex
Havørn	<i>Haliaeetus albicilla</i>	Ex
Hærfugl	<i>Upupa epops</i>	Ex
Mellemflagspætte	<i>Dendrocopos medius</i>	Ex
Nordisk lappedykker	<i>Podiceps auritus</i>	Ex
Rovterne	<i>Sterna caspia</i>	Ex
Rødhovedet and	<i>Netta rufina</i>	Ex?
Slangeørn	<i>Circaetus gallicus</i>	Ex
Sort stork	<i>Ciconia nigra</i>	Ex
Stor hornugle	<i>Bubo bubo</i>	Ex
Stor trappe	<i>Otis tarda</i>	Ex
Tredækker	<i>Gallinago media</i>	Ex
Vandrefalk	<i>Falco peregrinus</i>	Ex
Engsnarre	<i>Crex crex</i>	E
Fiskeørn	<i>Pandion haliaetus</i>	E
Hjejle	<i>Pluvialis apricaria</i>	E
Hvidbr. præstekrave	<i>Charadrius alexandrinus</i>	E
Hvid stork	<i>Ciconia ciconia</i>	E
Sandterne	<i>Gelochelidon nilotica</i>	E
Slørugle	<i>Tyto alba</i>	E
Sortterne	<i>Chlidonias niger</i>	E
Tinksmed	<i>Tringa glareola</i>	E
Trane	<i>Grus grus</i>	E
Urfugl	<i>Lyrurus tetrix</i>	E
Drosselrørsanger	<i>Acrocephalus arundinaceus</i>	V
Hedeheg	<i>Circus pygargus</i>	V
Høgesanger	<i>Sylvia nisoria</i>	V
Kirkeugle	<i>Athene noctua</i>	V
Lærkefalk	<i>Falco subbuteo</i>	V
Stenvender	<i>Arenaria interpres</i>	V
Stor skallesluger	<i>Mergus merganser</i>	V (A)
Alk	<i>Alca torda</i>	R
Bjergand	<i>Aythya marila</i>	R (A)
Bramgås	<i>Branta leucopsis</i>	R
Dværgmåge	<i>Larus minutus</i>	R
Dværgterne	<i>Sterna albifrons</i>	R
Fyrremejse	<i>Parus montanus</i>	R
Gulhovedet vipstjert	<i>Motacilla flava flavissima</i>	R

Kategori Ex (forsvundet), E (akut truet), V (sårbar) og R (sjælden), *fortsat*

Art	Videnskabeligt navn	Kategori
Gulirisk	<i>Serinus serinus</i>	R
Hvinand	<i>Bucephala clangula</i>	R
Isfugl	<i>Alcedo atthis</i>	R
Karmindompap	<i>Carpodacus erythrinus</i>	R
Lille flagspætte	<i>Dendrocopos minor</i>	R
Lomvie	<i>Uria aalge</i>	R
Markpiber	<i>Anthus campestris</i>	R
Mosehornugle	<i>Asio flammeus</i>	R
Pibeand	<i>Anas penelope</i>	R
Plettet rørvagtel	<i>Porzana porzana</i>	R
Pungmejse	<i>Remiz pendulinus</i>	R
Ride	<i>Rissa tridactyla</i>	R
Rød glente	<i>Milvus milvus</i>	R
Rødtoppet fuglekonge	<i>Regulus ignicapillus</i>	R
Rørdrum	<i>Botaurus stellaris</i>	R
Savisanger	<i>Locustella luscinioides</i>	R
Skægmejse	<i>Panurus biarmicus</i>	R
Skærpiber	<i>Anthus spinoletta</i>	R
Sorth. lappedykker	<i>Podiceps nigricollis</i>	R
Sortspætte	<i>Dryocopus martius</i>	R
Sortstrubet bynkefugl	<i>Saxicola torquata</i>	R
Spidsand	<i>Anas acuta</i>	R
Splitterne	<i>Sterna sandvicensis</i>	R
Stor tornskade	<i>Lanius excubitor</i>	R
Svaleklire	<i>Tringa ochropus</i>	R
Tejst	<i>Cepphus grylle</i>	R
Turteldue	<i>Streptopelia turtur</i>	R
Vagtel	<i>Coturnix coturnix</i>	R
Vandstær	<i>Cinclus cinclus</i>	R

Kategori X (særligt hensynskrævende) og A (særligt ansvarskrævende)

Art	Videnskabeligt navn	Kategori
Agerhøne	<i>Perdix perdix</i>	X
Kornværbling	<i>Miliaria calandra</i>	X
Broget fluesnapper	<i>Ficedula hypoleuca</i>	X
Bysvale	<i>Delichon urbica</i>	X
Digesvale	<i>Riparia riparia</i>	X
Dobbeltbekkasin	<i>Gallinago gallinago</i>	X
Gråspurv	<i>Passer domesticus</i>	X
Hedelærke	<i>Lullula arborea</i>	X
Jernspurv	<i>Prunella modularis</i>	X
Rødstjert	<i>Phoenicurus phoenicurus</i>	X

Kategori X (særligt hensynskrævende) og A (særligt ansvarskrævende) *fortsat*

Art	Videnskabeligt navn	Kategori
Sanglærke	<i>Alauda arvensis</i>	X
Sivsanger	<i>Acrocephalus schoenobaenus</i>	X
Stormmåge	<i>Larus canus</i>	X
Toplærke	<i>Galerida cristata</i>	X
Tornirisk	<i>Carduelis cannabina</i>	X
Vibe	<i>Vanellus vanellus</i>	X
Alm. ryle	<i>Calidris alpina schinzii</i>	A
Bjergand	<i>Aythya marila</i>	A (R)
Ederfugl	<i>Somateria mollissima</i>	A
Grågås	<i>Anser anser</i>	A
Klyde	<i>Recurvirostra avosetta</i>	A
Knopsvane	<i>Cygnus olor</i>	A
Kortnæbbet gås	<i>Anser brachyrhynchus</i>	A
Knortegås, lysbuget	<i>Branta bernicla hrota</i>	A
Skarv (mellemskarv)	<i>Phalacrocorax carbo sinensis</i>	A
Rødstrubet lom	<i>Gavia stellata</i>	A
Sangsvane	<i>Cygnus cygnus</i>	A
Sortand	<i>Melanitta nigra</i>	A
Stor skallesluger	<i>Mergus merganser</i>	A (V)
Toppet skallesluger	<i>Mergus serrator</i>	A

Kriterier for vådområder af international betydning for fugle

Disse kriterier er benyttet ved udpegning af vådområder i henhold til Ramsar-konventionen. Antallet af fugle udgør ca. 1% af de rastende/overvintrende populationers vurderede størrelse. Her gengives kun de for Danmark relevante arter og antal. Data fra Rose & Scott (1994), hvor den fuldstændige liste er gengivet.

Mellemskarv	1200	Skeand	400	Strandhjejle	1700
Knopsvane	1800	Taffeland	3500	Vibe	20000
Pibesvane	170	Iroidand	7500	Islandsk Ryle	3500
Sangsvane	250	Bjergand	3100	do, rast i Vadehavet	6500
Sædgås	800	Ederfugl	20000	Sandløber	1000
Kortnæbbet gås	2250	Havlit	20000	Dværgryle	2100
Blisgås	4500	Sortand	8000	Krumnæbbet Ryle	4500
Grågås	1200	Fløjlsand	2500	Almindelig Ryle	22000
Bramgås	1640	Hvinand	3000	Brushane	33000
Knortegås, mørkb.	2540	Lille Skallesluger	150	Dobbeltbekkasin	27500
Knortegås, lysbug.	200	Tp. Skallesluger	1000	Stor Købbersneppe	4200
Gravand	2500	Stor Skallesluger	1500	Lille Købbersneppe	1000
Pibeand	7500	Blishøne	15000	Lille Regnspove	6500
Knarand	250	Strandskade	9000	Stor Regnspove	3500
Krikand	4000	Klyde	700	Sortklire	1200
Gråand	20000	Stor Præstekrave	500	Rødben	1500
Spidsand	700	Hjejle	10000	Hvidklire	1800
				Stenvender	700

Bearbejdning

Tidligere publicerede oplysninger fra Ferdinand og Dybbro blev indtastet på edb i den bearbejdede form under hhv. 1970 og 1980. De indsamlede optællinger blev bearbejdet i et program udviklet og venligst stillet til projektets rådighed af Kim Biledgaard, Horsens. Hermed kunne der opstilles de tabeller, der er medtaget under hver enkelt lokalitet, så udviklingen på lokaliteterne kan overskues. Der

skal dog lægges mærke til oplysningerne om undersøgelsens grundighed for hver af de tre undersøgelsesperioder, og kun hvor undersøgelseskoden er ens, kan der foretages direkte sammenligninger.

Oplysningerne fra Lokalitetskemaet og Miljøskemaet er brugt til udarbejdelse af lokalitetsbeskrivelsen og til statistiske formål.

Fremtiden

Det er Dansk Ornitologisk Forenings intention i fremtiden løbende at udarbejde nye beskrivelser af de enkelte lokaliteter, efterhånden som der kommer nye eller bedre oplysninger om dem. Til brug for dette modtager foreningen meget gerne enhver oplysning om

den enkelte lokalitet, hvad enten der er tale om enkeltoplysninger eller totaloptællinger. Også ældre oplysninger har interesse.

På forhånd tak.

Litteratur

Asbirk, Sten og Søgaard, Steen: Rødliste 90. Miljøministeriet 1992
Dybbro, Tommy og Johansen, Kurt Due: Fuglelokaliteter i Fyns Amt. Dansk Ornitologisk Forening 1982
Dybbro, Tommy: Status for de danske fuglelokaliteter. Dansk Ornitologisk Forening 1986
Falk, Knud: Udkast til vejledning i metoder til biologisk klassifikation af naturlokaliteter. Skov- og Naturstyrelsen 1992

Ferdinand, Lorenz: Fuglene i landskabet. Dansk Ornitologisk Forening 1980
Ferdinand, Lorenz: Større danske fuglelokaliteter. Dansk Ornitologisk Forening 1971
Rose, P.M & Scott, D.A.: Waterfowl Population Estimates, IWRB Publication 29, 1994.

Hvordan læses lokalitetsbeskrivelserne?

De enkelte overskrifter kan være udeladt ved nogle lokaliteter, hvis de ikke er relevante, eller hvis der ikke findes oplysninger om det pågældende emne for lokaliteten.

I rammen

angives oplysninger om

- beliggenhedsamt og -kommune. I de tilfælde, hvor lokaliteten ligger i flere kommuner, er der normalt først anført den kommune, hvor den største del af lokaliteten ligger. Herefter andre kommuner, der har betydende dele af lokaliteten.
- Lokalitetsnummer er internt løbenummer i DOF's edb-system, hvor de 3 første cifre er det officielle kommunenummer.
- lokalitetstype.
- ornitologisk klassifikation. Se definition i metodeafsnit.
- oplysning om ejerforhold, hvis de er kendt, evt. blot en/flere ejere, offentlig eller privat.
- Dækning/undersøgelsesintensitet i nyeste undersøgelse. Se definition i metodeafsnit. Opdeles i dækning af raste- (R) og ynglefugletællinger (Y).
- UTM-koordinater i zone 32; koordinaten for lokalitetens midtpunkt anvendes.
- Beskrivelse: Måned/år for udarbejdelse samt navn på den, der har lavet beskrivelsen.

Beskrivelse

Her gives en beskrivelse af lokalitetens naturforhold og udseende, samt evt. oplysninger om nylige forbedringer/ændringer i form af pleje, genopretning, afvanding, opdyrkning m.m.

Karakteristik

Her omtales hovedsagelig de arter, der ligger til grund for klassifikationen. Udviklingen i lokalitetens fugleliv kommenteres.

Dækning

Her angives kvaliteten af tidligere optællinger, jf. metodeafsnit, og der beskrives eventuelle afvigelser fra fuld optælling af hele lokaliteten.

Beskyttelser

Omtale af gældende beskyttelsesregler, fredninger, reservatorordninger (i det omfang, det er kendt). Den generelle beskyttelse efter Naturbeskyttelseslovens § 3 omtales ikke, da den dækker langt størsteparten af lokaliteterne.

Erhvervsudnyttelse

Evt anvendelse af lokaliteten til put&take, placering af dambrug, jagtudlejning i større omfang m.m. Herudover kan nævnes særlig forhold vedr. land- og skovbrugsdrift.

Rekreativ udnyttelse

Her beskrives, om der er særlig anvendelse som hundetræningsbane, skydebane, mange orienteringsløb, hyppig kanosejls eller anden anvendelse til forstyrrende aktiviteter i væsentligt omfang.

Ekskursionsmål

Her omtales gode udsigtspunkter, evt. fugletårne, adgangsforhold, evt. Fugleværnsfondsreservat m.m.

Beskyttelsesbehov

Her beskrives særlige trusler, herunder konstaterede ulovligheder, samt forslag til forbedringer, naturgenopretning eller yderligere beskyttelse.

Litteratur

Her nævnes kendte nyere artikler i bøger, lokalblade m.m., der fortæller mere grundigt om lokaliteten.

Kort

Der vises udsnit af Kort- og Matrikelstyrelsens kort. Normalt er skala 1:25.000 anvendt, men ved store lokaliteter er 1:100.000 eller 1:200.000 anvendt. Kortudsnit er evt. forstørret eller formindsket.

Ynglefugletabel

Kun de væsentligste af de arter, der findes på lokaliteten, medtages: Se afsnit om de optalte lokaliteter og arter.

Rastefugletabel

Kun de væsentligste af de arter, der findes på lokaliteten, medtages: Se afsnit om de optalte lokaliteter og arter.

Om alle tabeller:

Alle tal er udtryk for registrerede eller skønnede antal ynglepar eller antal rastefugle. Der kan således optræde flere arter eller større

antal af nævnte arter, end der er anført i tabellerne. Se afsnit om undersøgelsesintensitet. I en del af det gamle materiale er der ikke altid opgivet tal for de enkelte arter, men blot at de forekommer, evt. som "flere" eller "almindelig". I de tilfælde er der i tabellen blot angivet antallet 1, hvilket fejlagtigt kan tolkes som en fremgang, når der i den nye undersøgelse er sat tal på. Denne angivelse er dog normalt kun tilfældet, hvor undersøgelseskvaliteten i den gamle undersøgelse var mangelfuld.

Meget sjældne og sårbare arter er ikke medtaget i tabellerne, medmindre det drejer sig om almindeligt kendte ynglepladser. Forekomsten indgår i klassifikationen.

Optællere

Her nævnes de personer, der har bidraget med oplysninger om lokaliteten i væsentligt omfang.

Yderligere oplysninger

Dansk Ornitologisk Forening har langt mere detaljerede oplysninger om fuglelivet på de fleste lokaliteter. Foreningen kan også tilbyde

oversigter over enkeltarters forekomst regionalt eller på landsplan. Henvendelse herom kan ske til foreningens hovedkontor.

De beskrevne lokaliteter, opdelt på kommuner

Assens		427280	Stenstrup Lergrave, s.f. landevejen
421040	Emtekær Nor	427281	Stenstrup Lergrave, n.f. landevejen
421041	Feddet v. Sandager	427285	Dynden
421042	Aborg Minde	427286	Gammellung (Egebjerg)
421165	Brahesborg Skov	427680	Ollerup Sø
421180	Søby Sø	427686	Åmose og Nielstrup Sø
421350	Bastholm	427720	Syltemade Å fra Åmark til udløb
421351	Småholme		
421580	Stigmose	Ejby	
421640	Torø	429040	Flægen og Eskør Inddæmning
421641	Noret v. Torø Huse	429061	Nyskov og Grevindeskov
421680	Nordby Sø	429320	Storå, udløbet
421780	Sønderby Sø	429325	Pavebæk
421790	Å v.f. Brydegård	429360	Bro Frihed
421841	Noret (Bågø)	429680/1	Moser v. f. Ejby
421842	Sommerodde (Bågø)	429685	Ejby Mose og Kindstrup Mose
421850	Egholm	429712	Grusgrav s.f. Fjelsted
421880	Vestermose (Bågø)	429835	Bredningen v. Sdr. Åby
421881	Ferskesø (Bågø)	429840	Brandsø
421940	Halen (Helnæs)	429850	Sudden v. Wedellsborg
421950	Maden (Helnæs)		
421980	Mose og strandsø s.f. Langøre	Fåborg	
421981	Rørmose (Helnæs)	431040	Arreskov Sø
		431043	Mose v. Martedal
Bogense		431140	Alne Nor
423065	Skåstrup Frihed	431145	Tornæs Hoved
423070	Svinekrog og Slettemose Skov	431150	Bøjden Nor
423075	Nyhavn	431155	Bjerne Krog
423120	Strandsøer og eng v. Store Stegø	431156	Noret v. Knolden
423140	Mågeøerne	431240	Bjergkammer
423261	Fællesskov	431245	Vigø
423320	Ålebæk	431250	Illum
423540	Æbelø	431255	Horsehoved
423545	Æbelø Holm	431341	Bjørnø Holme
423546	Dræet og Drætteholm	431343	Mosen (Bjørnø)
423547	Ejlinge	431380	Sundet
423550	Strandenge v. Jersore	431440	Store Øresø
423555	Orestrand (Gyldenstens Enge)	431580	Brændegård Sø
423685	Lisbjerg Mose	431590	Nakkebølle Inddæmning
423686	Mose v. Kalvebjerg	431640	Strandeng øst for Nabbe
		431641	Skålholm
Broby		431643	Store og Lille Svelmø
425080	Storelung	431644	Kidholm
425081	Flægskov	431682	Skedeslung v. Åstrup
425180	Gammellung (Broby)	431760	Brahetrolleborg Skove
425280	Posen	431780	Nørresø
425380	Nydam	431840	Lyø Trille og Vestersjø
425480	Kildemose	431850	Det ny land (Lyø)
		431880	Østersjø
Egebjerg		431881	Faldmose
427012	Grusgrave v. Sellebjerg Skov	431940	Hovedsø og Holmesø

Dansk Ornitologisk Forenings lokalitetsregistrering

431941	Skanoede Sø og Kongesø	441285	Røjerup Sø
431942	Drejet		
431943	Revtrille	Marstal	
431981	Rørmose (Avernakø)	443040	Gråsten Nor
431982	Mose v. Nakkenshuse	443044	Nørreholm
		443046	Ommelshoved
Glamsbjerg		443050	Ærøs Hale
433060	Krengerup	443052	Birkholm
433280	Søholm Sø	443053	Store Egholm
433480	Flemløse Grave	443054	Nyland
		443055	Halmø
Gudme		443056	Langholm
435060	Purreskov	443057	Langholmshoved
435110	Skelmose	443059	Lille Egholm
435180	Gudme Sø		
435261	Mullerup Skov	Middelfart	
435270	Gudbjerg Skov	445040	Fænø
435280	Sortemose	445050	Fænø Kalv
435380	Lundemose (Holmdrup Mose)	445380	Gamborg Inderfjord
Hårby		Munkebo	
437040	Fiskeholm	447020	Dræby Fed
437045	Skarris Odde	447021	Nissekrogen
437085	Brydegård Mose	447022	Geels Å fra Østergård til Nissekrogen
437090	Noret v. Løgismose	447040	Tornø
437160	Løgismose Skov	447048	Roholm
437280	Søbo Sø	447052	Sorteø
		447053	Mågeø
Kerteminde		447054	Flintholm
439001	Fyns Hoved	447055	Esbechholme
439003	Tornen og Fællesstrand	447057	Stenøerne
439006	Lillestrand og Korshavn		
439040	Mejlø og Enø	Nyborg	
439045	Bogø	449240	Strandeng v. Holckenhavn Bugt
439047	Ægø	449262	Kajbjerg Skov
439048	Vejlø	449280	Hjulby Sø
439049	Vejlø Kalv	449285	Pilsmose
439060	Brockdorff Gods og Skov	449290	Holckenhavn Fjord
439080	Bogensø	449295	Noret v. Holckenhavn
439140	Romsø	449380	Østerø Sø
439180	Sadelmagermose	449440	Slipshavn Enge
439240	Vestermade		
439245	Strandeng v. Stenagergård	Nr. Åby	
439340	Strandeng v. Dalby Bugt, Ålekisterende	451420	Eng v. Mosegård
439540	Kerteminde Fjord og Kertinge Nor	451425	Enghave v. Fønsskov
439860	Bremerskov	451428	Strandsø v. Sparretorn
439880	Urup Dam	451429	Strandsø v.f. Ørnehøj
439881	Mose NV f. Bremerskov	451430	Føns Vang
439882	Mose SV f. Bremerskov	451440	Spidsen af Fønsskov
		451450	Rud - Ålehoved
		451480	Gardersø
Langeskov			
441080	Søer v. Sellebjerg		
441180	Moser v. Nonnebo	Odense	
441280/1	Rønninge Søgård og Vommeseø	461040	Stige Ø

Dansk Ornitologisk Forenings lokalitetsregistrering

461041	Hennings Holm	475280	Rudkøbing Mose
461042	Hasseløre og Hvenegårdsholm	475281	Rudkøbing Vejle
461080	Broby Mose (Broby Sø)	475340	Kueholm
461081	Kirkendrup Mose	475342	Asholm
461082	Tarup Mose	475380	Henninge Nor
461090	Slambassinnet	475580	Sylten s.f. Spodsbjerg
461120	Bispeeng	475680	Snaremose Sø
461130	Odense Å fra Åsum til udløbet		
461220	Grusgrav v. Volderslev	Ryslinge	
461340	Strandeng v. Seden strand	477180	Fjellerup Sø
461345	Strandeng v. Bjerregård	477260	Fjællebro Skov
461347	Kærby Fed	477270	Nordtorpe Skov
461560	Hesbjerg Skov	477280	Stævningen
461812	Grusgrave v. Tarup-Davinde-Rolsted		
		Svendborg	
Otterup		479110	Skårupøre Sund
471010	Nr. Nærå Strand og Agernæs Flak	479281	Stevningen v. Rødskebølle
471061	Storskov	479310	Thurø Bund
471160	Dalene	479340	Thurø Rev
471705	Enebærodde	479345	Kidholm v. Thurø
471720	Enge v. Hofmangave	479440	Iholm
471740	Ægholm	479444	Strandeng v. Horseskov
471742	Trindelen	479470	Bregninge Skov
471748	Kyholm	479510	Lunkebugt og Nørreskov Nor
471780	Hasmark Mose (Vestermose)	479520	Noret (Tåsinge)
471785	Fjordmarken	479560	Vornæs Skov
471840	Vigelsø	479570	Nørreskov
471841	Terneøen	479580	Vejlen (Tåsinge)
471940	Dørholm	479640	Monnet
471941	Sandøen	479645	Store Rallen
471945	Pludderholm	479646	Lille Rallen
		479739	Høllehoved
Ringe		479740	Flæskholm
473015	Grusgrav v.f. Sallinge	479741	Grydholm
473080	Kirkelung	479743	Skarø Rev og Skarø Odde
473085	Skerninge Mose	479744	Kalveodde
473380	Indelukket v. Søding	479747	Mejlhoved
473385	Lørup Mose	479751	Græsholm v. Drejø
473480	Fandens Mose	479755	Hjortø
473485	Snarup Mose og Snarup Have	479757	Hjelmshoved
473580	Mose n.f. Bregnebjerg	479758	Mejlholm
473880	Nørregårdsmosen	479759	Odden
473980	Palleshave Mose	479780	Tørvegraven (Drejø)
		479781	Søndersø m. enge (Drejø)
		479880	Hvidkilde Sø
Rudkøbing			
475040	Strynø		
475044	Strynø Kalv	Sydlangeland	
475045	Bondeholm	481040	Eskilsø
475046	Vogterholm	481044	Kværnen
475048	Grensholm	481065	Hennetved Haver
475050	Bredholm	481140	Bukø
475052	Græsholm v. Bredholm	481145	Køllenor
475054	Buddiken	481152	Storeholm og Storeholmsrev
475140	Rifbjerg Nor	481153	Strandeng og nor v. Ristinge Havn

Dansk Ornitologisk Forenings lokalitetsregistrering

481180	Hannebjerg Mose	487520	Sylten, Løkkeby Enge
481188	Vågebjerg Mose	487580	Mose v. Frellesvig
481190	Ristinge Nor		
481195	Piledyb	Ullerslev	
481280	Tryggelev Nor	489062	Vesterskov
481290	Rørsløkke Mose	489080	Flødstrup Sø
481321	Søer v. Påø Enge	489180	Dybmose
481322	Påø Enge		
481365	Eskebjerghave v. Hjortholm	Vissenbjerg	
481425	Hedebyvejens Pyt	491080	Neverkær
481440	Keldsnor	491090	Bred Mose
481470/92	Lunden og Lundemose		
481480	Fredmose	Ærøskøbing	
481485	Klisenor	493140	Dejrø
481486	Hellenor	493150	Lilleø
481487	Søgård Pyt	493155	Urehoved
481488	Søgårdsrose	493240	Stokkeby Nor
481490	Gulstav Mose	493245	Sjoen v. Dunkær
481491	Fakkemose	493340	Vitsø
481493	Eged Mose	493345	Næbbet
Søndersø		Ørbæk	
483180	Vierne Mose	495080	Mose v. Villumstrup
483380	Dallund Sø	495181	Kobbermose og Lykkesholm
483382	Serup Mose	495640	Vresen
483679	Morud Skov	495680	Moser v. Sludegård
483680	Stavids Å v. Margård		
483685	Kulemose	Årslev	
		497080	Søby Sø
Tommerup		497085	Hovlung
485080	Sørose	497185	Fangel Mose
485185	Verninge Grave	497190	Freltofte Mose
485380	Ravedam	497280	Mose v. Årslev
		497413	Grusgrav v. Rolsted
Tranekær		Årup	
487280	Andemose	499062	Ålsbo Banker
487285	Mose SV f. Stoense	499160	Favrskov og Lunge Bjerge
487340	Siø	499165	Ørsbjerg Skov
487360	Nedergård	499380	Fladmose
487370	Egeløkke	499383	Møllemose
487380	Egeløkke Lung	499482	Moser ved Ladegård Mark
487381	Fruens Vænge s.f. Karskov	499483	Ålsmose
487460	Tranekær Borgsø	499484	Moser ved Ladegårds Å
487480	Botofte Mose		
487490	Lyseng		
487493	Stengade Sø		



Emtekær Nor

Amt: Fyn
Kommune: Assens
Lokalitetsnr: 421040
Lokalitetstype: Nor, strandeng
Klassifikation:

Ejer:
Dækning: R3
UTM E: 557000
UTM N: 6133200
Beskrivelse: Morten Nielsen 12/96

Beskrivelse

Lavvandet nor med strandenge, sump og rørskov. Afgrænses mod Lillebælt af odde med høj urte- og græsbevoksning.

Dækning

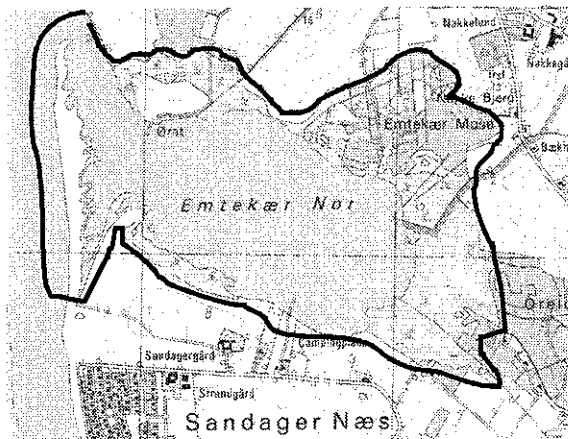
Nyere ynglefugletælling savnes. Kun tilfældige rasteoplysninger

Beskyttelser

EF-fuglebeskyttelsesområde nr. 47. Spidsen af Sandager Næs er reservert med adgangsforbud i yngletiden.

Rekreativ udnyttelse

Stort færdselstryk på odden bl.a i forbindelse med fiskeri.



Tabel på næste side



Emtekær Nor

Ynglefugle, antal par

	1970	1980
Knopsvane		2
Grågås	2	
Blishøne		7
Strandskade	3	5
Klyde	2	3
Stor Præstekrave		2
Vibe		6
Dobbeltbekkasin	1	2
Rødben	1	12
Hættemåge	1	
Havterne	10	20
Dværgterne		2
Gul Vipstjert	1	
Nattergal	1	
Kærsanger	1	

Rastefugle, årligt maksimum

	1970	1980	1994	1995
Knopsvane	100	119	56	
Sangsvane				4
Knortegås				4
Gravand	40	60	15	18
Pibeand		28	6	
Gråand	100		1	
Troldand				57
Hvinand			185	
Toppet Skallesluger	50		2	
Musvåge			1	
Blishøne	250	400	144	170
Strandskade		75		
Stor Præstekrave				6
Hjejle			80	
Strandhjejle		33		
Vibe		80	5	
Almindelig Ryle		127	3	
Dobbeltbekkasin				3
Rødben		52		



Feddet v. Sandager

Amt: Fyn
Kommune: Assens
Lokalitetsnr: 421041
Lokalitetstype: Strandeng
Klassifikation: V3

Ejer:
Dækning: Y2
UTM E: 556430
UTM N: 6131430
Beskrivelse: Morten Nielsen 12/96

Beskrivelse

Strandeng med strandsø. Sommerhus på engen.

Karakteristik

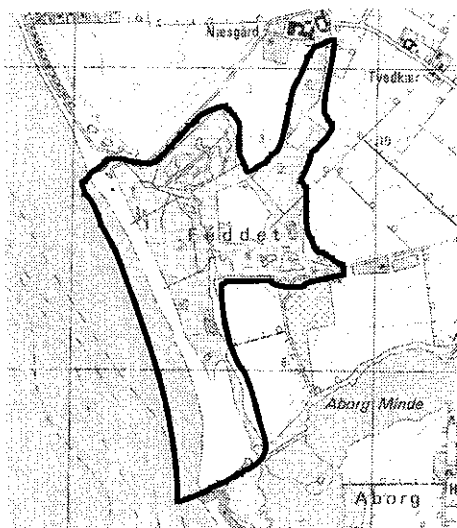
Ynglende vandfugle. Stor tilbagegang for vadefuglene siden 1980.

Beskyttelser

EF-fuglebeskyttelsesområde nr. 47.

Beskyttelsesbehov

Vandstanden i søen bør hæves.



Ynglefugle, antal par

	1980	1996
Toppet Lappedykker		2
Knopsvane		3
Grågås		3
Gravand		6
Gråand		5
Skeand		1
Taffeland		2
Troldand		3
Vandrikse		1
Grønbenet Rørhøne		2
Blishøne		20
Strandskade	15	7
Klyde	27	
Stor Præstekrave	1	1
Vibe	25	11
Dobbeltbekkasin		1
Rødben	10	6
Stormmåge	10	
Engpiber		10
Gul Vipstjert	2	
Nattergal		2
Rørspurv		10

Rastefugle, årligt maksimum

	1970	1980
Sædgås	50	50
Grågås	100	116
Gravand	47	
Pibeand	45	44
Krikand	60	
Gråand	25	1
Spidsand	70	70
Skeand	4	4
Vibe	275	275
Almindelig Ryle	1	150
Brushane	20	20



Aborg Minde

Amt: Fyn
Kommune: Assens
Lokalitetsnr: 421042
Lokalitetstype: Nor, strandeng
Klassifikation:

Ejer:
Dækning:
UTM E: 557140
UTM N: 6130960
Beskrivelse: Morten Nielsen 12/96

Beskrivelse

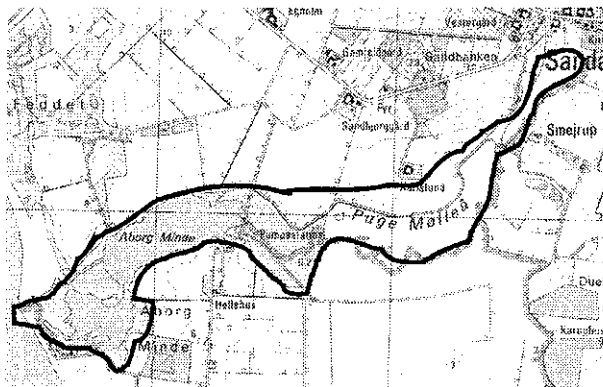
Nor, der gennemstrømmes af å. Nærmere kysten er et større strandengsområde. Lidt rørskov.

Dækning

Nyere optællinger savnes.

Beskyttelser

EF-fuglebeskyttelsesområde nr. 47.



Ynglefugle, antal par

	1970	1980
Toppet Lappedykker		1
Gråstr. Lappedykker	1	
Knopsvane	15	4
Grågås	1	
Gravand	2	
Krikand	4	
Gråand	15	
Spidsand	6	
Atlingand	2	
Skeand	5	
Taffeland	2	
Toppet Skallesluger		1
Tårnfalk		1
Blishøne	20	7
Strandskade	2	5
Klyde	7	2
Stor Præstekrave	2	1
Vibe		3
Almindelig Ryle	1	
Dobbeltbekkasin	6	
Rødben	20	4
Hættemåge	25	
Stormmåge	8	
Sølvmåge	1	
Fjordterne	10	
Dværgterne	5	1

Rastefugle, årligt maksimum

	1970	1980
Lille Lappedykker		34
Gråand	20	
Taffeland		35
Troldand		90
Blishøne	100	229
Almindelig Ryle	300	1



Brahesborg Skov

Amt: Fyn
Kommune: Assens
Lokalitetsnr: 421165
Lokalitetstype: Skov
Klassifikation:

Ejer:
Dækning:
UTM E: 560460
UTM N: 6126860
Beskrivelse: Morten Nielsen 12/96

Beskrivelse

Blandskov ved godset Brahesborg. En større sø med 2 øer samt en mindre sø.

Dækning

Nyere optællinger savnes.



Ynglefugle, antal par

	1980
Hvepsevåge	1



Søby Sø

Amt: Fyn
Kommune: Assens
Lokalitetsnr: 421180
Lokalitetstype: Sø
Klassifikation:

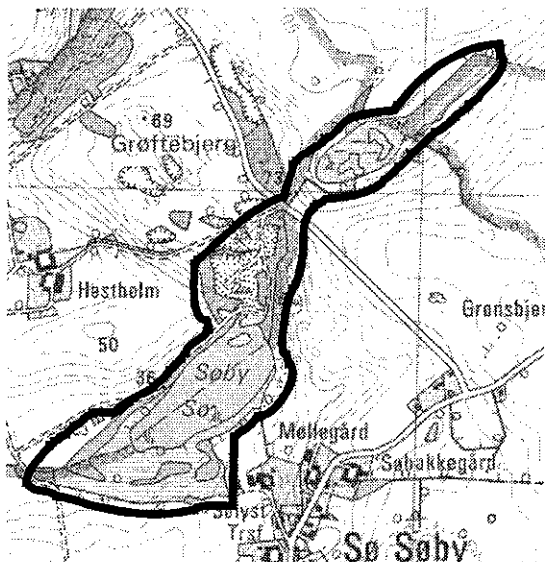
Ejer:
Dækning:
UTM E: 564530
UTM N: 6126560
Beskrivelse: Morten Nielsen 12/96

Beskrivelse

Røromkranset sø med enge ved sydlige ende.

Dækning

Nyere optællinger savnes.



Ynglefugle, antal par

	1980
Rørhøg	1
Grønbenet Rørhøne	1
Blishøne	1
Nattergal	1
Rørsanger	1



Bastholm

Amt: Fyn
Kommune: Assens
Lokalitetsnr: 421350
Lokalitetstype: Strandeng
Klassifikation:

Ejer:
Dækning:
UTM E: 548930
UTM N: 6126900
Beskrivelse: Morten Nielsen 12/96

Beskrivelse

Strandengs-ø med små vandhuller.

Dækning


Nyere optællinger savnes.

Beskyttelser

EF-fuglebeskyttelsesområde nr. 47. Ø-reservat med adgangsforbud i yngletiden.

Optællere

Bent Staugaard.



Ynglefugle, antal par

	1980
Knopsvane	4
Grågås	24
Gråand	1
Skeand	1
Toppet Skallesluger	8
Strandskade	12
Vibe	2
Stormmåge	25
Sølvmåge	500
Havterne	5



Småholme

Amt: Fyn
Kommune: Assens
Lokalitetsnr: 421351
Lokalitetstype: Strandeng
Klassifikation:

Ejer:
Dækning:
UTM E: 548830
UTM N: 6126230
Beskrivelse: Morten Nielsen 12/96

Beskrivelse

Strandengs-øer med stenet kyst. Øerne er forbundet med sand- og stenrevle.

Dækning


Nyere optællinger savnes.

Beskyttelser

EF-fuglebeskyttelsesområde nr. 47. Ø-reservat med adgangsforbud i yngletiden.

Optællere

Bent Staugaard.



Ynglefugle, antal par

	1980
Knopsvane	16
Grågås	16
Ederfugl	2
Toppet Skallesluger	1
Strandskade	8
Klyde	4
Stormmåge	18
Sølvmåge	50
Havterne	90



Stigmose

Amt: Fyn
Kommune: Assens
Lokalitetsnr: 421580
Lokalitetstype: Mose
Klassifikation:

Ejer:
Dækning:
UTM E: 566220
UTM N: 6125390
Beskrivelse: Morten Nielsen 12/96

Beskrivelse

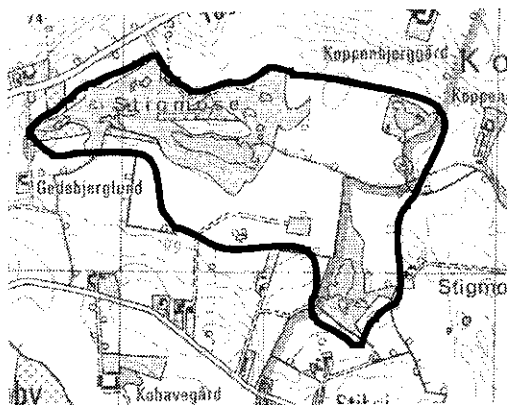
Mose med eng og rørskov. Pilekrat.

Dækning

Nyere optællinger savnes.

Beskyttelsesbehov

Mosen er under tilgroning. Vandstanden bør hæves.



Ynglefugle, antal par

	1980
Toppet Lappedykker	1
Gråst. Lappedykker	1
Grågås	3
Gråand	2
Taffeland	1
Rørhøg	1
Strandskade	1
Hættemåge	1



Torø

Amt: Fyn
Kommune: Assens
Lokalitetsnr: 421640
Lokalitetstype: Ø
Klassifikation:

Ejer:
Dækning:
UTM E: 555880
UTM N: 6123000
Beskrivelse: Morten Nielsen 12/96

Beskrivelse

Strandeng med strandsø, skov, nor. Torø er nu landfast med Fyn

Dækning

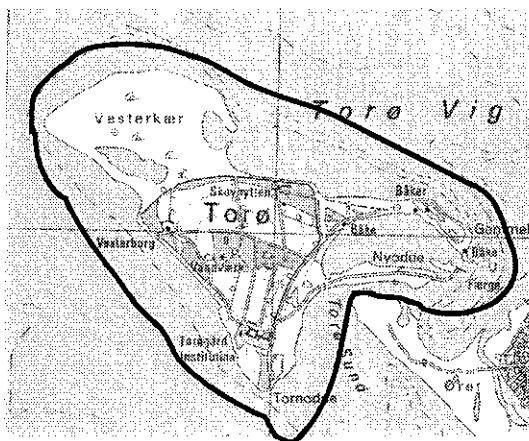
Nyere optællinger savnes.

Rekreativ udnyttelse

En del besøgende.

Beskyttelsesbehov

Færdsel på strandengene i yngletiden bør begrænses væsentligt.



Ynglefugle, antal par

	1970	1980
Knopsvane	1	4
Gravand		6
Gråand		10
Toppet Skallesluger		15
Blishøne	2	1
Strandskade	13	12
Stor Præstekrave	10	5
Vibe		15
Rødben		8
Hættemåge	200	300
Stormmåge	50	200
Sølvmåge	30	80
Splitterne	10	
Fjordterne	20	
Havterne		140
Dværgterne	15	2



Noret v. Torø Huse

Amt: Fyn
Kommune: Assens
Lokalitetsnr: 421641
Lokalitetstype: Nor
Klassifikation:

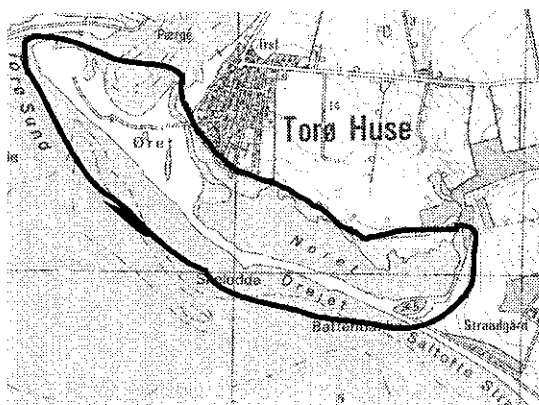
Ejer:
Dækning:
UTM E: 557275
UTM N: 6121100
Beskrivelse: Morten Nielsen 12/96

Beskrivelse

Delvis røromkranset nor, adskilt fra Lillebælt af græsbevokset tange. Noret har åben forbindelse til Torø Vig.

Dækning

Nyere optællinger savnes.



Ynglefugle, antal par

	1980
Knopsvane	1
Gravand	1
Blishøne	10
Strandskade	1
Stor Præstekrave	1
Rødben	1
Dværgterne	8



Nordby Sø

Amt: Fyn
Kommune: Assens
Lokalitetsnr: 421680
Lokalitetstype: Sø
Klassifikation:

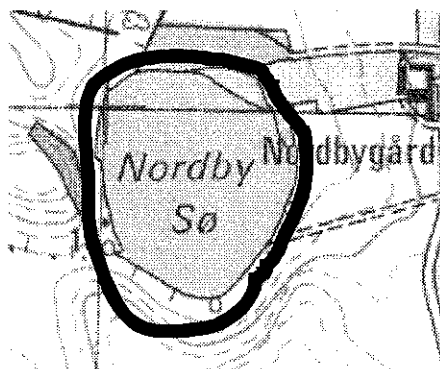
Ejer:
Dækning:
UTM E: 561120
UTM N: 6123910
Beskrivelse: Morten Nielsen 12/96

Beskrivelse

Lavvandet sø.

Dækning

Nyere optællinger savnes.



Ynglefugle, antal par

	1980
Toppet Lappedykker	3



Sønderby Sø

Amt: Fyn
Kommune: Assens
Lokalitetsnr: 421780
Lokalitetstype: Sø
Klassifikation:

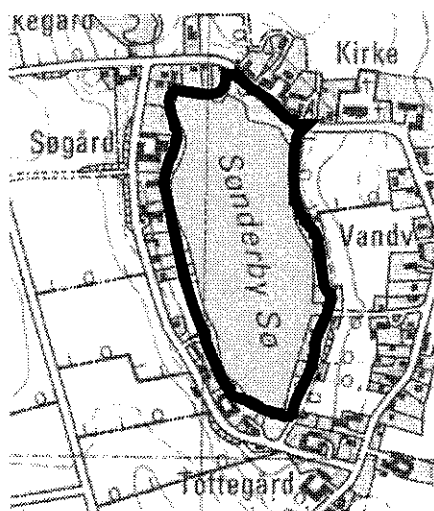
Ejer:
Dækning:
UTM E: 561040
UTM N: 6122340
Beskrivelse: Morten Nielsen 12/96

Beskrivelse

Sø omgivet af landsby.

Dækning

Nyere optællinger savnes.



Ynglefugle, antal par

	1980
Toppet Lappedykker	3



Å v.f. Brydegård

Amt: Fyn
Kommune: Assens
Lokalitetsnr: 421790
Lokalitetstype: Eng, rørsump
Klassifikation:

Ejer:
Dækning: Y2
UTM E: 562700
UTM N: 6119370
Beskrivelse: Morten Nielsen 12/96

Beskrivelse

Eng, der nu for det meste er tilgroet med tagrør. Nærmest kysten har området mere karakter af strandoverdrev.

Karakteristik

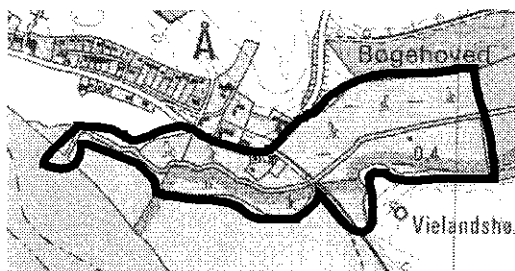
Kun få ynglefugle. Væsentlig tilbagegang siden 1980.

Beskyttelsesbehov

Åens løb er pælesat. Å-udløbet bør gøres naturligt.

Optællere

Kent Poulsen.



Ynglefugle, antal par

	1980	1994
Toppet Lappedykker	3	
Gravand	1	
Gråand	1	1
Rørhøg	1	
Fasan		1
Grønbenet Rørhøne		1
Strandskade	1	
Vibe	2	
Dobbeltbekkasin	2	
Rødben	1	
Sanglærke		7
Engpiber		3
Rørsanger	10	2
Rørspurv		3



Noret (Bågø)

Amt: Fyn
Kommune: Assens
Lokalitetsnr: 421841
Lokalitetstype: Nor, strandeng
Klassifikation:

Ejer:
Dækning: Y3
UTM E: 551400
UTM N: 6131000
Beskrivelse: Morten Nielsen 12/96

Beskrivelse

Lavvandet nor omgivet af afgræssede enge og afskærmet fra Lillebælt af sandtange med nogen vegetation. Lidt rørskov i bunden af noret. Kunstig andedam i det sydøstlige hjørne.

Karakteristik

Ynglende vandfugle

Dækning

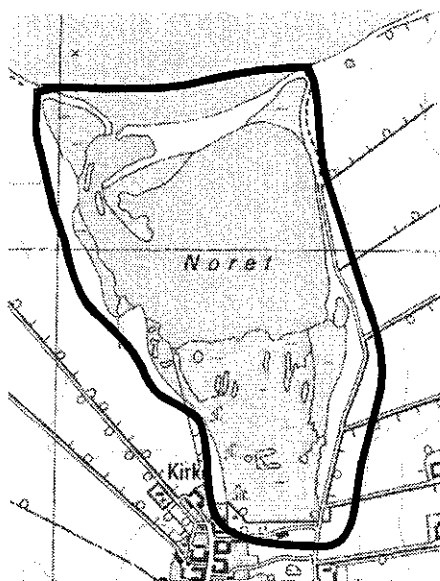
Kun optalt ved besøg i april og juli.

Beskyttelser

EF-fuglebeskyttelsesområde nr. 47.

Optællere

Martin Seeberg.



Ynglefugle, antal par

	1993
Knopsvane	1
Gravand	2
Gråand	1
Spidsand	1
Blishøne	1
Strandskade	8
Klyde	4
Brushane	1
Rødben	4
Stormmåge	10
Havterne	5
Engpiber	5
Gul Vipstjert	1
Rørsanger	2



Sommerodde (Bågø)

Amt: Fyn
Kommune: Assens
Lokalitetsnr: 421842
Lokalitetstype: Strandeng
Klassifikation: K4

Ejer:
Dækning: Y2
UTM E: 550600
UTM N: 6131780
Beskrivelse: Morten Nielsen 12/96

Beskrivelse

Sandtange, som til tider aflukker en lille sø. Bagved er der nogle tørre enge med et lille vandhul og en smule tagrør.

Karakteristik

Ynglende vadefugle.

Dækning

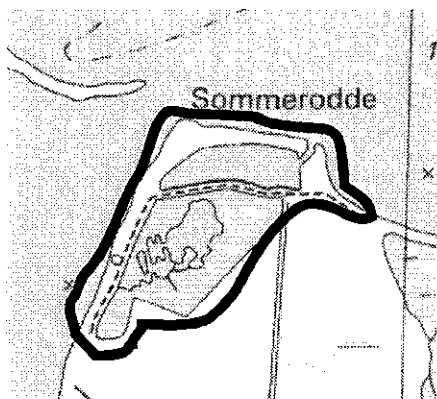
Kun optalt ved besøg i april og juli.

Beskyttelser

EF-fuglebeskyttelsesområde nr. 47.

Optællere

Martin Seeberg



Ynglefugle, antal par

	1993
Gravand	1
Toppet Skallesluger	1
Strandskade	1
Stor Præstekrave	1
Vibe	1
Rødben	1
Sanglærke	3
Engpiber	1



Egholm

Amt: Fyn
Kommune: Assens
Lokalitetsnr: 421850
Lokalitetstype: Strandeng
Klassifikation: V2

Ejer:
Dækning: Y3
UTM E: 555000
UTM N: 6131950
Beskrivelse: Morten Nielsen 12/96

Beskrivelse

Sandtange med bevoksning og nogle lagunesøer.

Karakteristik

Ynglende sølvmåge og grågås.

Dækning

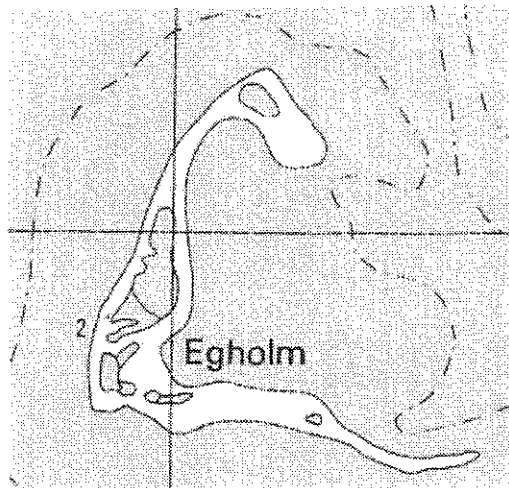
Optalt fra Båge. Der findes formodentlig væsentlig flere ynglefugle end her angivet.

Beskyttelser

EF-fuglebeskyttelsesområde nr. 47.
Adgangsforbud i yngletiden.

Optællere

Martin Seeberg.



Ynglefugle, antal par

	1970	1980	1993
Knopsvane		20	3
Grågås	3	25	10
Gråand			1
Ederfugl	3	24	
Toppet Skallesluger	3		5
Strandskade	1	20	6
Stor Præstekrave			1
Stormmåge		10	10
Sildemåge			1
Sølvmåge	800	1000	300
Svartbag		5	10
Fjordterne/Havterne	10		
Havterne		25	2
Dværgterne	1		



Vestermose (Bågø)

Amt: Fyn
Kommune: Assens
Lokalitetsnr: 421880
Lokalitetstype: Strandsump, -eng
Klassifikation: K2

Ejer:
Dækning: Y2
UTM E: 550900
UTM N: 6129500
Beskrivelse: Morten Nielsen 12/96

Beskrivelse

Mange småsøer og kanaler, ofte i åben forbindelse med Lillebælt.

Karakteristik

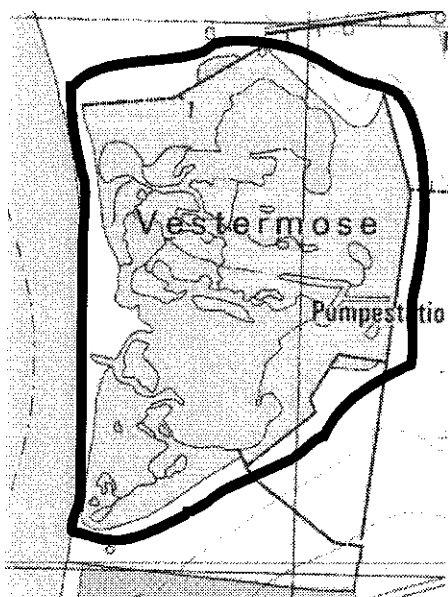
Ynglende hættemåge. Væsentlig fremgang i antallet af ynglefugle kan skyldes, at afgræsningen er genoptaget i den mellemliggende periode.

Beskyttelser

EF-fuglebeskyttelsesområde nr. 47.

Optællere

Martin Seeberg Lars Hansen, Fyns Amt.



Ynglefugle, antal par

	1993	1994
Gråstr. Lappedykker	1	
Knopsvane	1	1
Grågås	2	3
Gravand	1	4
Gråand	4	3
Skeand	2	2
Troldand		3
Ederfugl	1	6
Toppet Skallesluger	3	5
Grønbenet Rørhøne		1
Blishøne		6
Strandskade	3	4
Stor Præstekrave	1	1
Vibe	2	4
Rødben	3	5
Hættemåge	400	1200
Stormmåge	5	175
Sølvmåge	1	
Engpiber	1	10
Gul Vipstjert	1	
Rørspurv	3	15



Ferskesø (Bågø)

Amt: Fyn
Kommune: Assens
Lokalitetsnr: 421881
Lokalitetstype: Strandsø
Klassifikation:

Ejer:
Dækning: Y3
UTM E: 551410
UTM N: 6128640
Beskrivelse: Morten Nielsen 12/96

Beskrivelse

Lavvandet strandsø.

Karakteristik

Ynglende vandfugle.

Dækning

Optælling baseret på 2 besøg i april og juli.

Beskyttelser

EF-fuglebeskyttelsesområde nr. 47.

Optællere

Martin Seeberg.



Ynglefugle, antal par

	1993
Gråstr. Lappedykker	2
Knopsvane	1
Gråand	1
Grønbenet Rørhøne	1
Blishøne	1
Strandskade	1
Vibe	1
Rødben	2
Engpiber	2



Halen (Helnæs)

Amt: Fyn
Kommune: Assens
Lokalitetsnr: 421940
Lokalitetstype: Strandeng
Klassifikation: K3

Ejer:
Dækning: Y3
UTM E: 563160
UTM N: 6115030
Beskrivelse: Morten Nielsen 12/96

Beskrivelse

Strandeng med mindre nor. Markant åsformation, der afgræsses.

Karakteristik

Ynglende klyde.

Dækning

Optællingen i 1996 er ikke dækkende

Beskyttelser

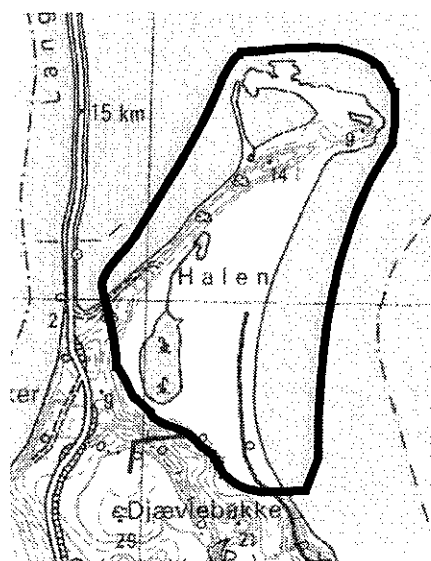
Fredet.

Beskyttelsesbehov

Der bør være adgangsforbud omkring noret i yngletiden.

Optællere

Kurt Due Johansen.



Ynglefugle, antal par

	1980	1996
Gravand		2
Gråand		1
Spidsand	1	
Blishøne		1
Strandskade	3	4
Klyde	1	10
Stor Præstekrave	1	
Vibe	4	2
Dobbeltbekkasin	1	
Rødben	3	5
Hættemåge	10	
Havterne		2
Engpiber		10
Gul Vipstjert	1	



Maden (Helnæs)

Amt: Fyn
Kommune: Assens
Lokalitetsnr: 421950
Lokalitetstype: Eng
Klassifikation: K1

Ejer: Staten, private
Dækning: Y1
UTM E: 563900
UTM N: 6111380
Beskrivelse: Morten Nielsen 12/96

Beskrivelse

Meget stort engområde med flere opdyrkede parceller. Nærmest kysten flere mere våde områder, mindre nor og småsøer. I 1997 hæves vandstanden i dele af området.

Karakteristik

Ynglende vandfugle, især vadefugle, bl.a. almindelig ryle. Rastende grågås og sangsvane.

Beskyttelser

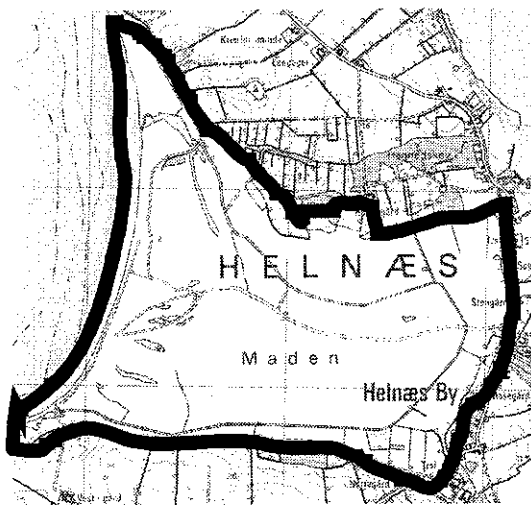
Igangværende fredningssag.

Rekreativ udnyttelse

Badning og fiskeri langs kysten.

Optællere

Elita Tønnesen, Leif Bisschop-Larsen, Fyns Amt.



Tabel på næste side.



Maden (Helnæs)

Ynglefugle, antal par

	1970	1980	1990	1991	1992	1993	1994	1995	1996
Gråstr. Lappedykker			1	1	1	1			1
Knopsvane	1		3	2		2	1	1	1
Grågås			5		1				
Gravand			2	3	3	2	5	7	5
Knarand							1		
Krikand	1		3	1	3	2	1		
Gråand		5	8	11	9	12	15	11	15
Spidsand		3				1	2		
Atlingand	1		1			2	1	1	
Skeand			1	4		4	3	5	4
Troldand							1		
Toppet Skallesluger			1	1	2	2	2	1	1
Rørhøg						1	1	1	
Tårnfalk	1								
Fasan						2			
Vandrikse							1		
Grønbenet Rørhøne	1		1		1	2	2	1	1
Blishøne	4	5	7	10	6	3	4	5	2
Strandskade	3	10	14	17	14	14	24	17	16
Klyde	4	5							1
Stor Præstekrave	4	5	3	5	4	5	5	4	3
Vibe	30	40	80	85		60	79	50	53
Almindelig Ryle		2		1	2	1	1		
Brushane		4	1						
Dobbeltbekkasin	2	5	22	14	9	11	8	3	6
Rødben	10	24	38	25	24	25	26	20	25
Hættemåge	100	10							
Stormmåge					3	9	12	4	
Sølvmåge					6	1			6
Havterne					1				
Dværgterne		1					1		
Sanglærke						17		65	90
Engpiber			40	28	33	35	26	25	20
Gul Vipstjert	1	5				1			
Nattergal								1	
Stenpikker				1			1		1
Græshoppesanger									1
Kærsanger								3	1
Rørsanger								3	2
Rørspurv			5	4	3	3	8	1	



Mose og strandsø s.f. Langøre

Amt: Fyn
Kommune: Assens
Lokalitetsnr: 421980
Lokalitetstype: Mose, strandeng
Klassifikation: K4

Ejer:
Dækning: Y2
UTM E: 562720
UTM N: 6113930
Beskrivelse: Morten Nielsen 12/96

Beskrivelse

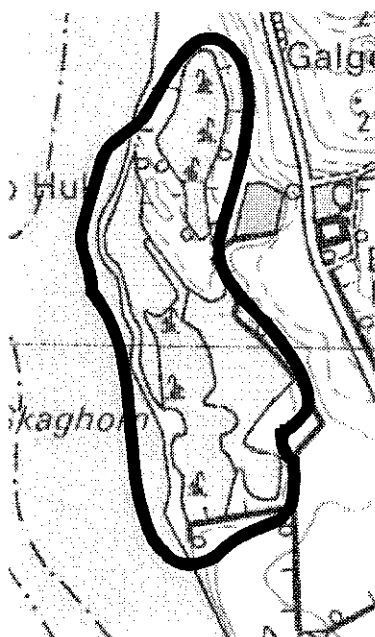
Mose og mindre strandeng med rørskov.

Optællere

Kurt Due Johansen.

Karakteristik

Få ynglefugle. Mulig ynglende rørhøg i 1995.



Ynglefugle, antal par

	1980	1996
Knopsvane	2	
Rørhøg	1	
Blishøne		1
Strandskade	2	
Klyde	1	
Rødben	1	
Hættemåge	50	
Engpiber		1



Rørmose (Helnæs)

Amt: Fyn
Kommune: Assens
Lokalitetsnr: 421981
Lokalitetstype: Rørsump
Klassifikation: V4

Ejer:
Dækning: Y2
UTM E: 563375
UTM N: 6114039
Beskrivelse: Morten Nielsen 12/96

Beskrivelse

Ret tør rørskov med få frie vandflader. Lille ellesump i det nordvestlige hjørne.

Karakteristik

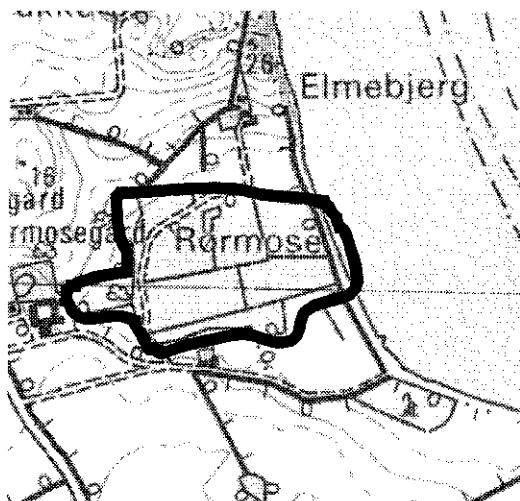
Ynglende vadefugle.

Rekreativ udnyttelse

Campingvogn permanent opstillet i kanten.

Optællere

Kurt Due Johansen.



Ynglefugle, antal par

	1996
Gråand	2
Grønbenet Rørhøne	1
Blishøne	1
Strandskade	2
Vibe	2
Rødben	2



Skåstrup Frihed

Amt: Fyn
Kommune: Bogense
Lokalitetsnr: 423065
Lokalitetstype: Skov
Klassifikation: S4

Ejer:
Dækning: Y3
UTM E: 565500
UTM N: 6154750
Beskrivelse: Morten Nielsen 12/96

Beskrivelse

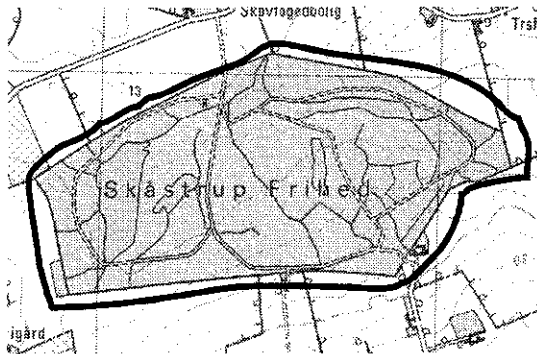
Blandskov med en stor del gammel bøg.
Nyplantninger af ahorn, ask, bøg og rødgran.
Relativt tør skov.

Optællere

Anne og Jørgen Halse.

Karakteristik

Ynglende skovsneppe.



Ynglefugle, antal par

	1995
Musvåge	1
Skovsneppe	1
Natugle	1
Stor Flagspætte	2
Rødstjert	1
Spætmejse	4
Træløber	2
Ravn	1



Svinekrog og Slettemose Skov

Amt: Fyn
Kommune: Bogense
Lokalitetsnr: 423070
Lokalitetstype: Skov
Klassifikation:

Ejer:
Dækning: Y3
UTM E: 564160
UTM N: 6152210
Beskrivelse: Morten Nielsen 12/96

Beskrivelse

Blandskove.

Dækning

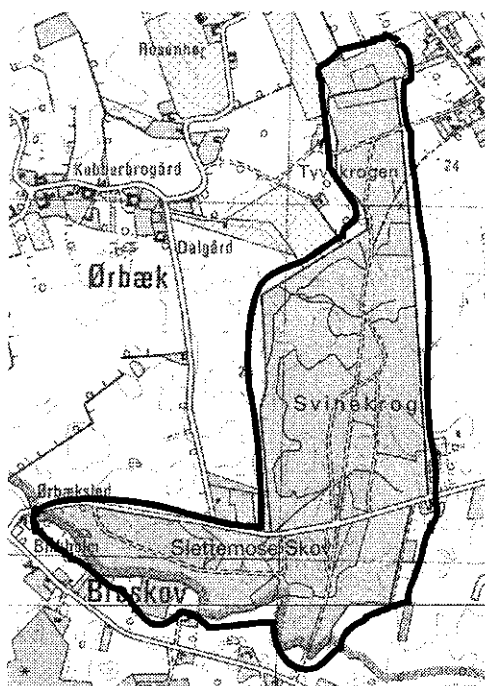
Kun delvist undersøgt.

Karakteristik

Ynglende rovfugle.

Optællere

Charlotte Boesen



Ynglefugle, antal par

	1995
Spurvehøg	1
Musvåge	1
Natugle	1
Stor Flagspætte	3
Rødstjert	1



Nyhave

Amt: Fyn
Kommune: Bogense
Lokalitetsnr: 423075
Lokalitetstype: Skov
Klassifikation: S4

Ejer:
Dækning: Y2
UTM E: 564450
UTM N: 6155670
Beskrivelse: Morten Nielsen 12/96

Beskrivelse

Blandskov med ca. 60% løvskov. En mindre del af nåleskoven er juletræer.

Karakteristik

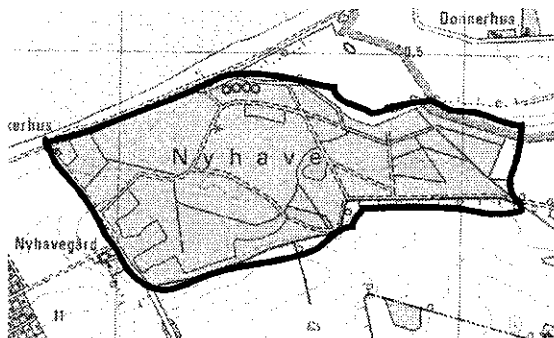
Ynglende pirol og ravn.

Rekreativ udnyttelse

En del færdsel fra det nærliggende sommerhusområde.

Optællere

Jens Bækkelund



Ynglefugle, antal par

	1994
Spurvehøg	1
Musvåge	1
Tårnfalk	1
Stor Flagspætte	2
Rødstjert	1
Spætmejse	2
Træløber	1
Pirol	1
Ravn	1



Strandsøer og eng v. Store Stegø

Amt: Fyn
Kommune: Bogense
Lokalitetsnr: 423120
Lokalitetstype: Eng, marker
Klassifikation: V2

Ejer:
Dækning: Y2, R2
UTM E: 571530
UTM N: 6159650
Beskrivelse: Morten Nielsen 12/96

Beskrivelse

Små lavvandede søer, rørskov, afgræsset eng, nåleskov (på Lindholm) og dyrkede marker

Karakteristik

Ynglende vandfugle og rørhøg

Beskyttelser

EF-fuglebeskyttelsesområde nr. 76.

Beskyttelsesbehov

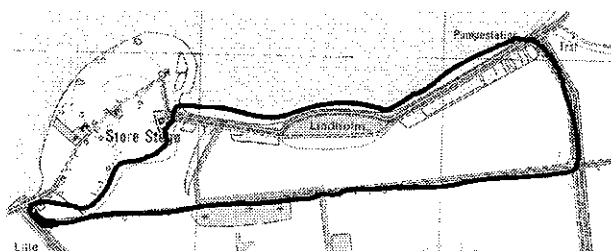
Der bør retableres flere enge.

Optællere

Jens Bækkelund

Litteratur

Blisgåsen på Gyldensten truet, DOF-FYN 1994.



Ynglefugle, antal par

	1980	1993
Lille Lappedykker	1	2
Gråstr. Lappedykker	1	
Gravand		1
Gråand		2
Skeand		1
Rørhøg	1	1
Blishøne		2
Strandskade	5	2
Klyde	7	1
Stor Præstekrave	1	1
Vibe		1
Rødben	4	2
Sanglærke		4
Engpiber		2
Gul Vipstjert	1	
Kærsanger		2
Rørsanger		5
Rørspurv		5



Mågeøerne

Amt: Fyn
Kommune: Bogense
Lokalitetsnr: 423140
Lokalitetstype: Strandeng
Klassifikation: K1, R2

Ejer: Miljøministeriet.
Dækning: Y1
UTM E: 569600
UTM N: 6160250
Beskrivelse: Morten Nielsen 12/96

Beskrivelse

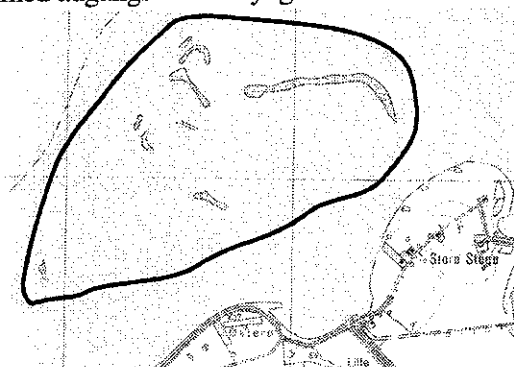
Lave sandøer med lidt bevoksning, beliggende i lavvandet område.

Karakteristik

Meget stor koloni af jordrugende skarv. Ynglende dværgterne. Mange rastende vadefugle.

Beskyttelser

EF-fuglebeskyttelsesområde nr. 76. Ø-reservat med adgangsforbud i yngletiden.



Ynglefugle, antal par

	1980	1994
Skarv		2648
Knopsvane	20	1
Grågås	1	
Gråand	2	
Ederfugl	69	185
Toppet Skallesluger	1	
Strandskade	18	5
Klyde	1	2
Stor Præstekrave	1	2
Stormmåge	200	8
Sølvmåge	218	96
Svartbag		13
Havterne	300	53
Dværgterne	25	1

Rekreativ udnyttelse

Jagt

Beskyttelsesbehov

Udlejning af jagten bør ophøre.

Optællere

Jens Bækkelund.

Rastefugle, årligt maksimum

	1980	1993	1994	1995
Skarv		2000	5000	51
Fiskehejre		17	22	27
Knopsvane		3	4	7
Grågås		300		23
Bramgås				57
Knortegås		18	3	9
Gravand	40	23	48	40
Pibeand		12	5	3
Gråand		22	135	220
Ederfugl		145	420	200
Hvinand		40		100
Toppet Skallesluger		5	3	40
Strandskade	60	115	108	95
Hjejle	55	900	1400	1200
Vibe	65	58	300	225
Islandsk Ryle				25
Almindelig Ryle	400	600	1500	750
Rødben		20	67	43
Bjerglærke		50		
Bjergirisk		30	170	
Snespurv		10	3	



Fællesskov

Amt: Fyn
Kommune: Bogense
Lokalitetsnr: 423261
Lokalitetstype: Skov
Klassifikation: S4

Ejer:
Dækning: Y3
UTM E: 572700
UTM N: 6158080
Beskrivelse: Morten Nielsen 12/96

Beskrivelse

Blandskov med ca. 65% løvskov

Rekreativ udnyttelse

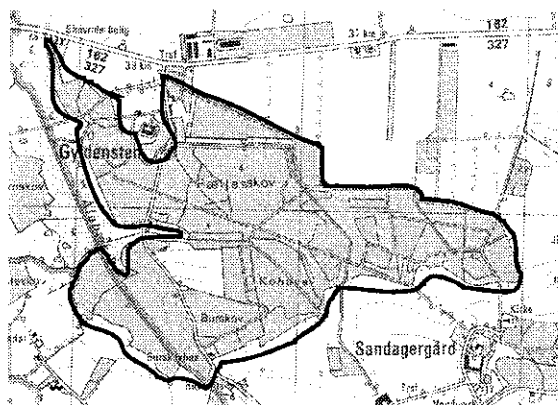
Jagt med fasanudsætning.

Karakteristik

Ynglende rovfugle.

Optællere

Jens Bækkelund.



Ynglefugle, antal par

1993

Gråand	2
Spurvehøg	1
Musvåge	3
Tårnfalk	1
Blishøne	3
Natugle	1
Stor Flagspætte	6
Skovpiber	2
Rødrygget Tornskade	1



Ålebæk

Amt: Fyn
Kommune: Bogense
Lokalitetsnr: 423320
Lokalitetstype: Eng
Klassifikation: V4

Ejer:
Dækning: Y2
UTM E: 571280
UTM N: 6158270
Beskrivelse: Morten Nielsen 12/96

Beskrivelse

Ferske, afgræssede enge (nord for landevejen).
Rørskov syd for vejen.

Karakteristik

Flere par gråænder. Rørhøg forsvundet.

Erhvervsudnyttelse

Rørskær.

Beskyttelsesbehov

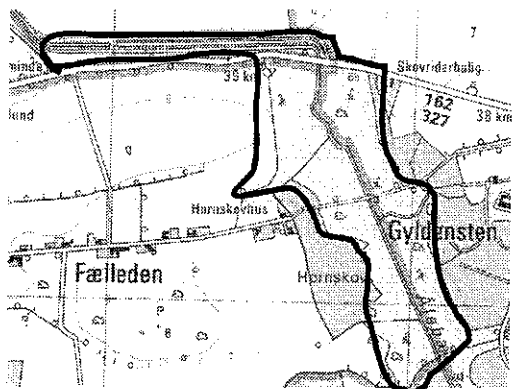
Opvækst af pil bør fjernes.

Optællere

Jens Bækkelund.

Litteratur

Blisgåsen på Gyldensten truet, DOF-FYN 1994.



Ynglefugle, antal par

	1980	1993
Gråand		5
Rørhøg	2	
Vandrikse	1	
Blishøne		5
Vibe		2
Dobbeltbekkasin	1	1
Rødben		1
Stor Flagspætte		1
Sanglærke		1
Nattergal		1
Græshoppesanger		1
Sivsanger	1	
Kærsanger		2



Æbelø

Amt: Fyn
Kommune: Bogense
Lokalitetsnr: 423540
Lokalitetstype: Skov
Klassifikation: S1, K2

Ejer: Aage V. Jensens Fonde
Dækning: Y1
UTM E: 574145
UTM N: 6166700
Beskrivelse: Morten Nielsen 12/96

Beskrivelse

2/3 af øen er dækket af skov. Resten er åbne græssletter, vandhuller og mose.

Karakteristik

Ynglende rovfugle, ravn og huldue.

Beskyttelser

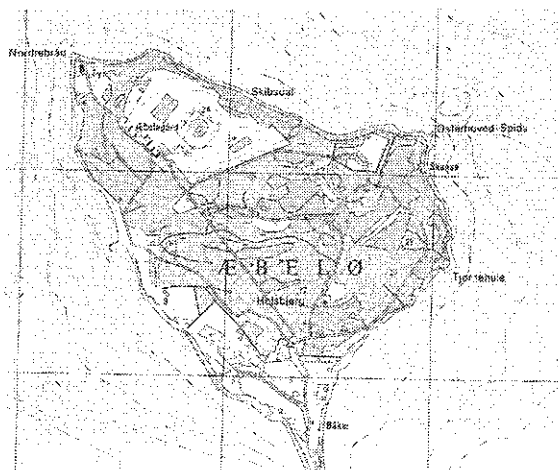
EF-fuglebeskyttelsesområde nr. 76. Der er rejst fredningssag for Æbelø med omliggende holme.

Rekreativ udnyttelse

Lystfiskeri. En del færdsel af lystsejlere og naturinteresserede.

Beskyttelsesbehov

Der bør være adgangsforbud hele året på den nordlige del af kysten af hensyn til potentiel ynglende havørn.



Optællere

Jens Bækkelund.

Ynglefugle, antal par

	1980	1993	1994
Lille Lappedykker			1
Knopsvane	1		
Grågås	6		1
Gravand	10		
Gråand	20		2
Troldand			1
Toppet Skallesluger	1		2
Duehøg			1
Spurvehøg			1
Musvåge	1	1	2
Tårnfalk			1
Grønbenet Rørhøne	10		2
Blishøne			4
Strandskade	10	4	2
Stor Præstekrave	2	2	1
Vibe	3	2	2
Rødben			1
Hættemåge	2000		
Stormmåge	12	250	200
Svartbag			1
Splitterne	700		
Havterne	20	30	30
Dværgterne	10		
Huldue			5
Pirol			1
Sortkrage			1
Ravn	1		1



Æbelø Holm

Amt: Fyn
Kommune: Bogense
Lokalitetsnr: 423545
Lokalitetstype: Strandeng
Klassifikation: K1

Ejer: Private
Dækning: Y1, R2
UTM E: 574600
UTM N: 6163430
Beskrivelse: Morten Nielsen 12/96

Beskrivelse

Flad og lav strandengs-ø, der ikke har været afgræsset de sidste 20 år. Krat af bjergfyr og rose. Små vandhuller og loer.

Karakteristik

Ynglende vandfugle, bl.a. dværgterne, hættemåge og sildemåge. Stor ederfuglekoloni. Rastende blisgæs.

Beskyttelser

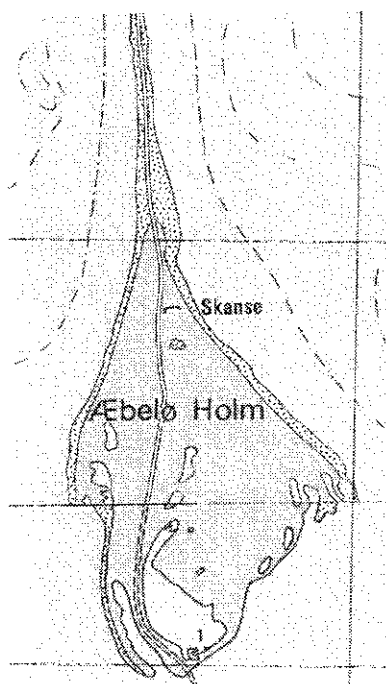
EF-fuglebeskyttelsesområde nr. 76.

Rekreativ udnyttelse

Lystfiskeri. Strandjagt tæt op til øen

Optællere

Jens Bækkelund.



Tabel på næste side.



Æbelø Holm

Ynglefugle, antal par

	1980	1993	1994
Knopsvane	12		3
Grågås	60		2
Gravand	10		
Gråand	19		1
Spidsand	1		
Skeand	5		
Ederfugl	88		580
Toppet Skallesluger	30		1
Tårnfalk	1		1
Strandskade	30		5
Klyde	25		22
Stor Præstekrave	6	1	1
Vibe	20		1
Rødben	16		2
Hættemåge	650	400	250
Stormmåge	600		11
Sildemåge			30
Sølvmåge	850	200	450
Svartbag	7		5
Havterne	200		
Dværgterne	15		1
Engpiber			2

Rastefugle, årligt maksimum

	1980	1994	1995
Toppet Lappedykker	61		
Skarv		270	120
Fiskehejre		18	13
Blisgås		135	
Grågås		26	25
Bramgås		30	32
Knortegås		2	3
Gravand		83	135
Pibeand		50	37
Krikand		60	8
Gråand		110	50
Spidsand		12	12
Bjergand			65
Ederfugl		800	2500
Sortand		15	18
Hvinand		5	160
Toppet Skallesluger		43	28
Strandskade		9	85
Klyde		30	25
Stor Præstekrave		16	22
Hjejle		550	180
Strandhjejle		13	15
Vibe	800	35	60
Almindelig Ryle	3000	1200	500
Lille Kobbersneppe	2000	9	125
Lille Regnspeve	69	1	
Stor Regnspeve	59	28	32
Rødben	100	20	31
Ravn			7
Bjergirisk		200	150



Dræet og Drætteholm

Amt: Fyn
Kommune: Bogense
Lokalitetsnr: 423546
Lokalitetstype: Ø
Klassifikation: K1

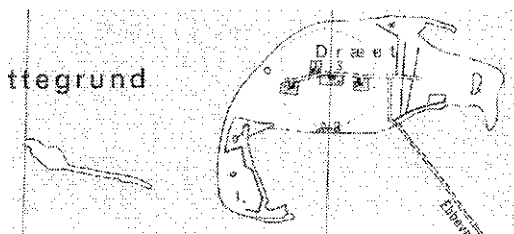
Ejer:
Dækning: Y1, R2
UTM E: 574020
UTM N: 6162700
Beskrivelse: Morten Nielsen 12/96

Beskrivelse

Dræet er en ret flad landbrugsø, der har været beboet indtil for ca. 30 år siden. Halvdelen af øen har været opdyrket indtil 1992, hvor de sidste marker blev lagt brak. Drætteholm er ret nyopstået.

Karakteristik

Meget stor ederfuglekoloni. Ynglende hættemåge.



Rastefugle, årligt maksimum

	1993	1994
Skarv		500
Fiskehejre		28
Grågås	300	360
Ederfugl	250	1000
Strandskade	25	140
Klyde	16	3
Hjejle		320
Almindelig Ryle	1100	800
Lille Kobbersnepe		35
Lille Regnspove		15
Stor Regnspove	25	64
Rødben	11	8

Beskyttelser

EF-fuglebeskyttelsesområde nr. 76. Der er rejst fredningssag for Æbelø med omliggende holme.

Rekreativ udnyttelse

Lystfiskeri. Lidt jagt.

Beskyttelsesbehov

Dræet bør afgræsses eller høet slås

Optællere

Jens Bækkelund.

Ynglefugle, antal par

	1993	1994
Skarv		31
Knopsvane	1	
Grågås		4
Gravand		3
Gråand		2
Spidsand		2
Skeand		3
Ederfugl		1500
Toppet Skallesluger		2
Spurvehøg		1
Tårnfalk		1
Strandskade		6
Klyde		24
Stor Præstekrave		1
Vibe		4
Rødben		2
Hættemåge	400	300
Stormmåge		30
Sølvmåge	60	90
Havterne	20	20
Sanglærke		4
Engpiber		1



Ejlinge

Amt: Fyn
Kommune: Bogense
Lokalitetsnr: 423547
Lokalitetstype: Mark, eng
Klassifikation: K1

Ejer: Privat
Dækning: Y2
UTM E: 575680
UTM N: 6162520
Beskrivelse: Morten Nielsen 12/96

Beskrivelse

Beboet ø, hvor den midterste del er opdyrket, mens der er afgræssede enge i både den østlige og vestlige ende.

Karakteristik

Ynglende vandfugle, bl.a. store kolonier af havterne og splitterne.

Beskyttelser

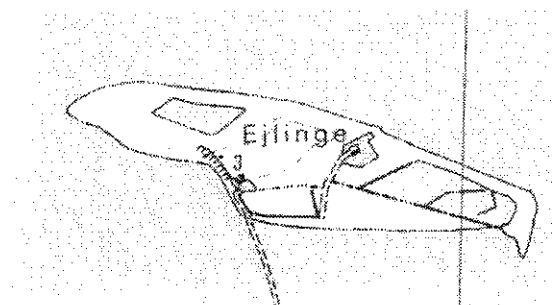
EF-fuglebeskyttelsesområde nr. 76

Beskyttelsesbehov

Hele øen bør lægges ud til græsning.

Optællere

Jens Mogensen.



Ynglefugle, antal par

	1994	1995
Gravand	2	
Ederfugl	4	
Toppet Skallesluger	1	
Strandskade	4	
Vibe	1	
Rødben	5	
Hættemåge	250	200
Stormmåge	400	250
Sølvmåge	5	
Svartbag	1	
Splitterne	78	110
Havterne	210	60
Engpiber	4	
Husskade	1	
Gråkrage	1	



Strandenge v. Jersore

Amt: Fyn
Kommune: Bogense
Lokalitetsnr: 423550
Lokalitetstype: Strandeng
Klassifikation: K4

Ejer:
Dækning: Y2
UTM E: 576141
UTM N: 6161870
Beskrivelse: Morten Nielsen 12/96

Beskrivelse

Afgræssede strandenge og vader.

Karakteristik

Ynglende vadefugle. Tilbagegang siden 1980

Beskyttelser

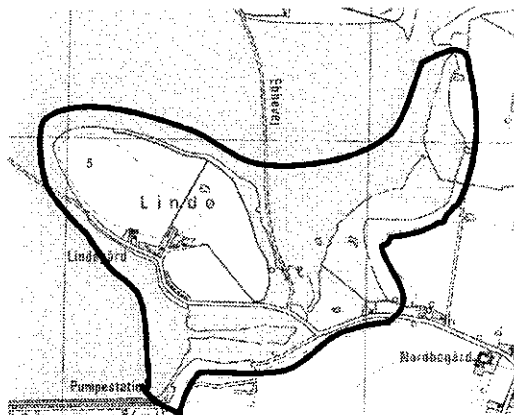
EF-fuglebeskyttelsesområde nr. 76.

Rekreativ udnyttelse

Lystfiskeri og ormegravning.

Optællere

Jens Mogensen.



Ynglefugle, antal par

	1980	1994
Gravand		2
Gråand		2
Strandskade	8	2
Stor Præstekrave	2	
Vibe	10	4
Rødben	5	4



Orestrand (Gyldenstens Enge)

Amt: Fyn
Kommune: Bogense
Lokalitetsnr: 423555
Lokalitetstype: Eng
Klassifikation: K1, R1

Ejer: Privat
Dækning: Y1, R1
UTM E: 575210
UTM N: 6160650
Beskrivelse: Morten Nielsen 12/96

Beskrivelse

Den vestlige del er delvis afgræssede strandenge, den østlige er opdyrket. Hele lokaliteten er inddiget havbund.

Omkring 1988 blev der plantet en del læhegn i området. Ulovlig beplantning langs kysten.

Karakteristik

Stort antal ynglende vandfugle. Fyns vigtigste rasteplass for blisgås.

Beskyttelser

EF-fuglebeskyttelsesområde nr. 76.

Beskyttelsesbehov

Strandengene bør plejes mere intensivt. Vandstanden på engene bør hæves og opdyrkningen opgives til fordel for flere enge. Ulovlige beplantninger bør fjernes.

Optællere

Jens Bækkelund.

Litteratur

Kurt Due Johansen: Blisgåsen på Gyldensten, DOF-FYN 1994.



Tabel på næste side.



Orestrand (Gyldenstens Enge)

Ynglefugle, antal par

	1980	1994
Lille Lappedykker		1
Grågås	2	4
Gravand		3
Krikand	1	
Gråand		5
Spidsand		1
Atlingand	1	
Skeand	2	2
Troldand		1
Ederfugl		5
Toppet Skallesluger		1
Røthøg	1	1
Tårnfalk		1
Blishøne		4
Strandskade	2	1
Klyde	50	8
Stor Præstekrave	1	
Vibe	20	10
Almindelig Ryle	1	
Brushane	6	
Dobbeltbekkasin	1	
Rødben	4	5
Hættemåge	200	150
Stormmåge		1
Sanglærke		5
Engpiber		2
Gul Vipstjert	1	1
Kærsanger		1
Rørsanger		8
Rørspurv		2

Rastefugle, årligt maksimum

	1980	1993	1994	1995
Fiskehejre	100	39	60	14
Knopsvane		42	43	25
Sangsvane	10	177	170	337
Sædgås	300	5		7
Kortnæbbet Gås				15
Blisgås	800	70	85	141
Grågås	1000	680	900	550
Canadagås		28	44	44
Bramgås		265	25	25
Gravand		30	45	80
Pibeand	80	338	185	162
Krikand	200	295	463	224
Gråand	105	150	186	357
Spidsand		46	30	12
Skeand		23	42	26
Taffeland		11	9	82
Troldand	100	30	8	202
Havørn			1	
Vandrefalk		1		
Blishøne		170	289	544
Strandskade	78	144	156	14
Klyde	60	76	133	41
Stor Præstekrave	28	24	4	1
Hjejle	500	2500	1800	110
Vibe	1000	520	450	300
Almindelig Ryle	100	565	60	150
Dobbeltbekkasin		24	42	11
Rødben	40	47	36	17
Hvidklire		36	30	2



Lisbjerg Mose

Amt: Fyn
Kommune: Bogense
Lokalitetsnr: 423685
Lokalitetstype: Mose
Klassifikation:

Ejer:
Dækning:
UTM E: 578550
UTM N: 6159370
Beskrivelse: Morten Nielsen 12/96

Beskrivelse

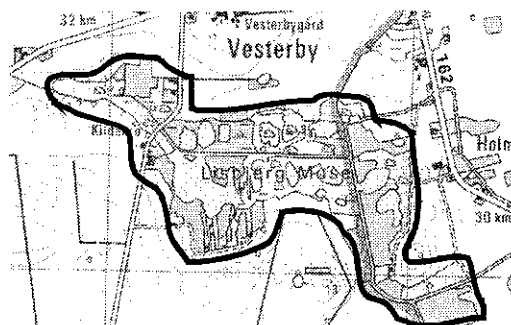
Gamle tørvegrave med rørskov og pilekrat.

Beskyttelser

Ca 4 ha er fredet.

Dækning

Nyere optællinger savnes



Ynglefugle, antal par

	1970	1980
Toppet Lappedykker	1	2
Gråstr. Lappedykker	2	1
Knopsvane	1	2
Grågås	2	4
Gravand		1
Gråand	4	3
Skeand		3
Rørhøg		1
Grønbenet Rørhøne	1	
Blishøne	2	3
Nattergal	1	1



Mose v. Kalvebjerg

Amt: Fyn
Kommune: Bogense
Lokalitetsnr: 423686
Lokalitetstype: Mose
Klassifikation:

Ejer:
Dækning:
UTM E: 578510
UTM N: 6158180
Beskrivelse: Morten Nielsen 12/96

Beskrivelse

Små vandhuller omgivet af rørskov, buske og træer.

Dækning

Nyere optællinger savnes.



Ynglefugle, antal par

	1980
Gråstr. Lappedykker	1
Knopsvane	1
Grågås	2
Vibe	2



Storelung

Amt: Fyn
Kommune: Broby
Lokalitetsnr: 425080
Lokalitetstype: Mose
Klassifikation: V3

Ejer:
Dækning: Y2
UTM E: 580000
UTM N: 6124200
Beskrivelse: Morten Nielsen 12/96

Beskrivelse

Højmose med eng, pilesump, nåletræsbeplantning og birkeskov. Højmosefladen holdes fri for opvækst af birk.

Karakteristik

Stor bestand af nattergal.

Beskyttelser

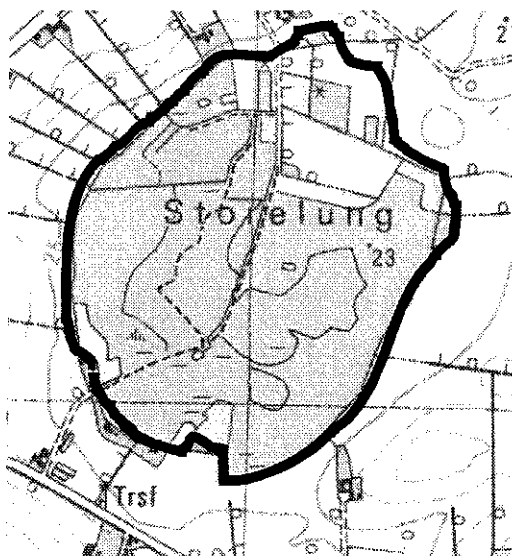
Fredet.

Beskyttelsesbehov

Ca. 25 % af mosen er afvandet, bør søges genskabt.

Optællere

John Frisenvænge.



Ynglefugle, antal par

	1980	1995
Gråstr. Lappedykker	1	1
Gråand		1
Blishøne	1	1
Dobbeltbekkasin	1	1
Skovsneppe		1
Nattergal		8
Rørsanger		1



Flægskov

Amt: Fyn
Kommune: Broby
Lokalitetsnr: 425081
Lokalitetstype: Skov
Klassifikation: S2

Ejer:
Dækning: Y4
UTM E: 580190
UTM N: 6127850
Beskrivelse: Morten Nielsen 12/96

Beskrivelse

Blandskov ned til Odense Å-dalen.

Dækning

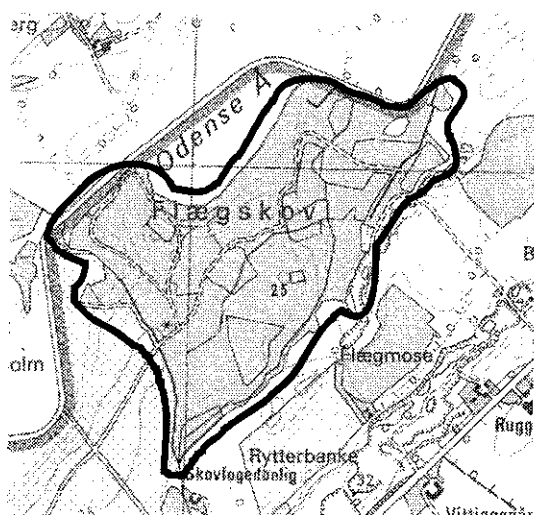
Kun overfladisk optælling.

Karakteristik

Ynglende korttået træløber.

Optællere

Jacob Sterup Andersen.



Ynglefugle, antal par

	1995
Broget Fluesnapper	1
Spætmejse	1
Korttået Træløber	1



Gammellung (Broby)

Amt: Fyn
Kommune: Broby
Lokalitetsnr: 425180
Lokalitetstype: Mose
Klassifikation:

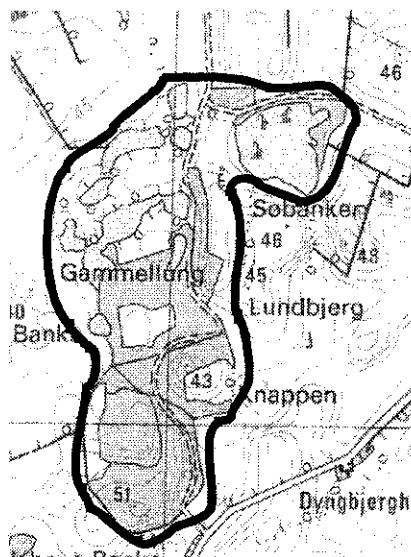
Ejer:
Dækning:
UTM E: 577070
UTM N: 6121510
Beskrivelse: Morten Nielsen 12/96

Beskrivelse

Små søer omgivet af pilekrat, tagrør, enge, marker og småskove.

Dækning

Nyere optællinger savnes.



Ynglefugle, antal par

	1980
Gråstr. Lappedykker	1
Grågås	5
Gravand	1
Blishøne	12
Vibe	4
Dobbeltbekkasin	1
Nattergal	7



Posen

Amt: Fyn
Kommune: Broby
Lokalitetsnr: 425280
Lokalitetstype: Mose
Klassifikation:

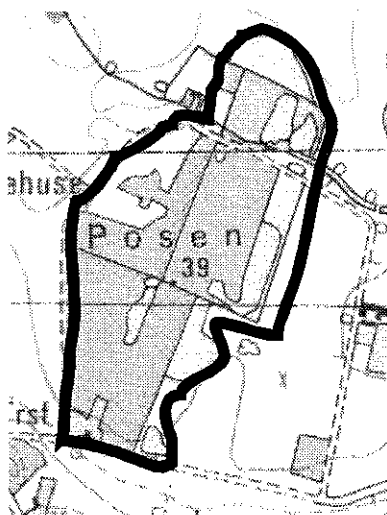
Ejer:
Dækning:
UTM E: 577350
UTM N: 6118050
Beskrivelse: Morten Nielsen 12/96

Beskrivelse

Tørremose med mange små tørvegrave. Lille sø med pilekrat. Eng

Dækning

Nyere optællinger savnes.



Ynglefugle, antal par

	1980
Grågås	3
Gravand	1
Blishøne	8
Vibe	2
Dobbeltbekkasin	1
Natugle	1
Nattergal	12



Nydam

Amt: Fyn
Kommune: Broby
Lokalitetsnr: 425380
Lokalitetstype: Mose
Klassifikation:

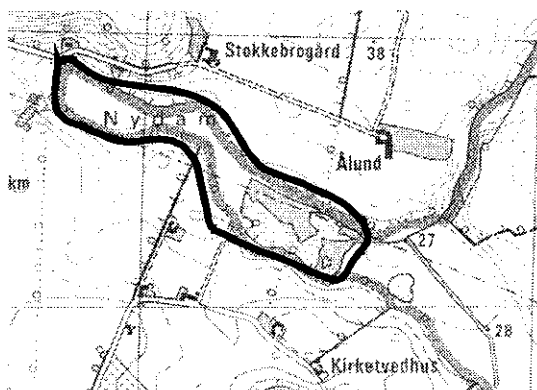
Ejer:
Dækning:
UTM E: 580270
UTM N: 6118630
Beskrivelse: Morten Nielsen 12/96

Beskrivelse

Tørvegrav med rørbræmme. Opdykket mark.

Dækning

Nyere optællinger savnes.



Ynglefugle, antal par

	1980
Toppet Lappedykker	1
Grågås	2
Gravand	1
Blishøne	12
Vibe	5
Nattergal	1



Kildemose

Amt: Fyn
Kommune: Broby
Lokalitetsnr: 425480
Lokalitetstype: Mose
Klassifikation:

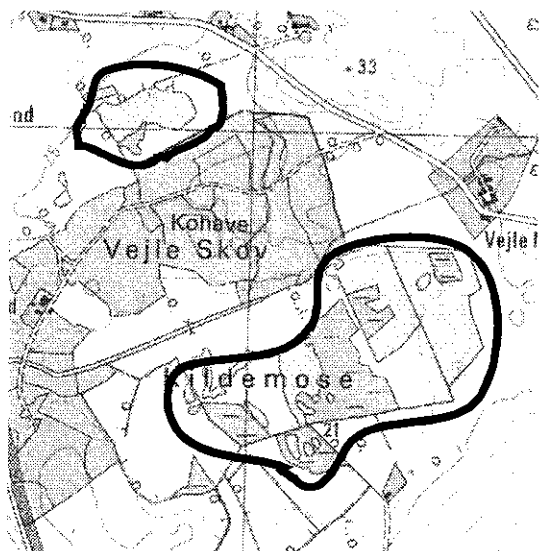
Ejer:
Dækning:
UTM E: 582100
UTM N: 6126620
Beskrivelse: Morten Nielsen 12/96

Beskrivelse

Større moseområde med tørvegrave, pilekrat og eng.

Dækning

Nyere optællinger savnes.



Ynglefugle, antal par

	1970	1980
Toppet Lappedykker	1	1
Grågås	2	2
Gravand	1	1
Taffeland		3
Rørhøg		1
Grønbenet Rørhøne	1	
Blishøne	4	5
Vibe	1	4
Dobbeltbekkasin	1	1
Nattergal	5	5
Bynkefugl		1



Grusgrave v. Sellebjerg Skov

Amt: Fyn
Kommune: Egebjerg
Lokalitetsnr: 427012
Lokalitetstype: Sø
Klassifikation: V3

Ejer: Privat
Dækning: Y2
UTM E: 599540
UTM N: 6107780
Beskrivelse: Morten Nielsen 12/96

Beskrivelse

4 større, dybe og flere mindre søer med rent vand tæt på nåleskov og dyrket land. Tidligere grusgrave. En smule rørskov.

Karakteristik

Få ynglefugle. Tidligere lille præstekrave

Dækning

Ikke fuldstændig optælling i 1995

Rekreativ udnyttelse

Lystfiskeri.

Optællere

Henrik Krogh-Jensen.



Ynglefugle, antal par

	1993	1994	1995
Toppet Lappedykker	2	2	
Gråstr. Lappedykker		1	
Gråand		2	
Troldand			1
Blishøne		2	



Stenstrup Lergrave, syd for landevejen

Amt: Fyn
Kommune: Egebjerg
Lokalitetsnr: 427280
Lokalitetstype: Mose
Klassifikation: V3

Ejer:
Dækning: Y2
UTM E: 596170
UTM N: 6109470
Beskrivelse: Morten Nielsen 12/96

Beskrivelse

Gamle lergrave, der nu ligger som søer med rørskov omgivet af delvis afgræssede enge. Området er ved at gro til i krat.

Karakteristik

Ynglende vandfugle. Stort fald i antal af gråstrubet lappedykker, blishøne og vibe

Rekreativ udnyttelse

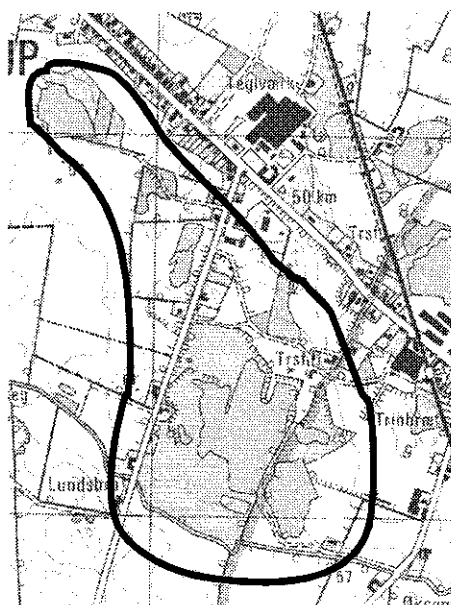
Jagt.

Ekskursionsmål

God oversigt fra offentlig vej.

Optællere

Hemik Krogh-Jensen.



Ynglefugle, antal par

	1980	1994
Lille Lappedykker	5	
Toppet Lappedykker		3
Gråstr. Lappedykker	14	2
Knopsvane	1	2
Grågås		3
Gravand	1	
Gråand	5	4
Skeand	1	
Taffeland	5	1
Rørhøg		1
Grønbenet Rørhøne	8	
Blishøne	30	10
Vibe	15	8
Dobbeltbekkasin	1	
Rødben	1	



Stenstrup Lergrave, nord for landevejen

Amt: Fyn
Kommune: Egebjerg
Lokalitetsnr: 427281
Lokalitetstype: Mose
Klassifikation: V3

Ejer: Privat
Dækning: Y2
UTM E: 596700
UTM N: 6110000
Beskrivelse: Morten Nielsen 12/96

Beskrivelse

Ca. 10 søer, opstået ved lergravning, omgivet af rørskov og pil.

Karakteristik

Kun få fugle. Formodentlig reelt fald i antallet af ynglefugle siden 1980.

Dækning

Meget svært tilgængeligt område. Der kan være flere fugle end nævnt.

Erhvervsudnyttelse

Andeopdræt.

Rekreativ udnyttelse

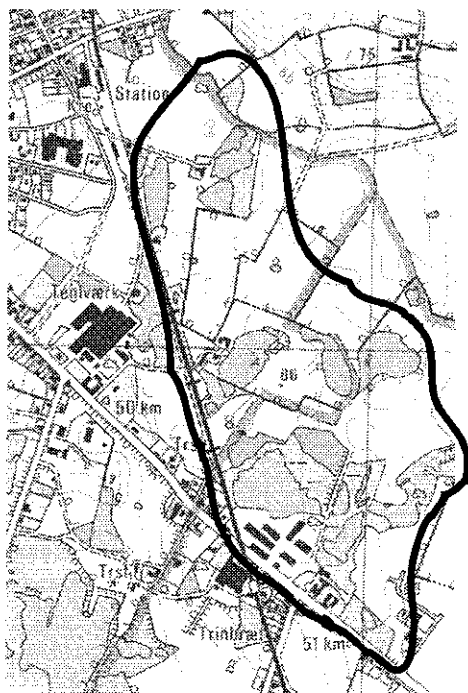
Intensiv jagt.

Beskyttelsesbehov

2 søer ved maskinstationen er fyldt op. Stort anderi midt i området.

Optællere

Henrik Krogh-Jensen.



Ynglefugle, antal par

	1970	1980	1994
Lille Lappedykker	3		
Toppet Lappedykker		1	1
Gråstr. Lappedykker	14	2	1
Knopsvane	2	2	
Grågås		1	
Gravand	1		
Gråand	5		
Skeand	1		
Taffeland	5	1	
Rørhøg		1	
Grønbenet Rørhøne	5		
Blishøne	30	1	2
Vibe	2		
Dobbeltbekkasin	1		
Gul Vipstjert		1	
Nattergal		1	
Kærsanger	1		



Dynden

Amt: Fyn
Kommune: Egebjerg
Lokalitetsnr: 427285
Lokalitetstype: Mose
Klassifikation: V3

Ejer:
Dækning: Y2
UTM E: 593740
UTM N: 6111700
Beskrivelse: Morten Nielsen 12/96

Beskrivelse

Gammel mose med mange småsøer og vandhuller. Hundstrup Å går igennem og afvander området. Der er en masse krat, lidt granskov og nyere beplantning med fyr.

Rekreativ udnyttelse

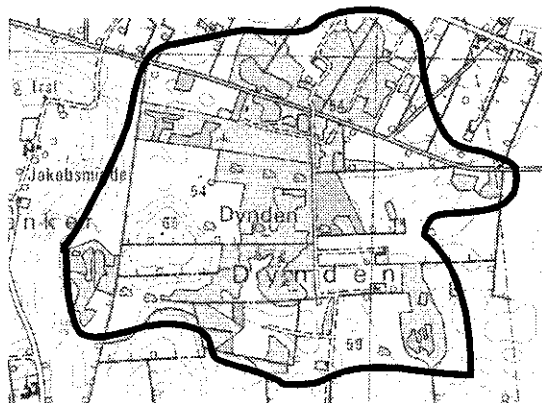
Intensiv jagt med fodring

Optællere

Palle Bo Larsen.

Karakteristik

Ynglende skovsneppe og grågås.



Ynglefugle, antal par

	1993
Grågås	2
Gravand	2
Gråand	4
Musvåge	1
Tårnfalk	1
Blishøne	4
Skovsneppe	2
Svaleklire	1
Engpiber	1
Nattergal	5
Kærsanger	4



Gammellung (Egebjerg)

Amt: Fyn
Kommune: Egebjerg
Lokalitetsnr: 427286
Lokalitetstype: Mose
Klassifikation: V4

Ejer:
Dækning: Y2
UTM E: 594480
UTM N: 6112480
Beskrivelse: Morten Nielsen 12/96

Beskrivelse

Gammel tørvemose. Hele området er meget vådt. Der er 5 småsøer og en større sø, delvis med tagrør, men i den våde tid af året er store dele dækket af vand. Området er overvejende bevokset med birkeskov og -krat, men enkelte steder er plantet gran.

Karakteristik

Ynglende skovsneppe.

Rekreativ udnyttelse

Jagt.

Beskyttelsesbehov

Graner bør fjernes.

Optællere

Palle Bo Larsen



Ynglefugle, antal par

	1993
Gråand	1
Musvåge	1
Tårnfalk	1
Blishøne	2
Skovsneppe	3
Nattergal	5
Græshoppesanger	1
Kærsanger	3
Rørsanger	5
Rørspurv	2



Ollerup Sø

Amt: Fyn
Kommune: Egebjerg
Lokalitetsnr: 427680
Lokalitetstype: Sø
Klassifikation:

Ejer: Privat
Dækning:
UTM E: 594900
UTM N: 6103680
Beskrivelse: Morten Nielsen 12/96

Beskrivelse

Sø omgivet af by og marker. Smal rørbræmme langs store dele af bredden.

Dækning

Nyere optællinger savnes.

Rekreativ udnyttelse

En del sejlads og fiskeri

Ekskursionsmål

Det meste af søen kan overskues fra offentligt anlæg på sydøstkysten.



Ynglefugle, antal par

	1980
Toppet Lappedykker	20
Knopsvane	1
Grågås	1
Gråand	7
Blishøne	6



Åmose og Nielstrup Sø

Amt: Fyn
Kommune: Egebjerg
Lokalitetsnr: 427686
Lokalitetstype: Mose
Klassifikation:

Ejer: Privat
Dækning:
UTM E: 596100
UTM N: 6104320
Beskrivelse: Morten Nielsen 12/96

Beskrivelse

Tilgroet mose og eng. Tilgroet sø omgivet af ellesump. Kun lidt afgræsning. Mosen har tidligere været brugt som losseplads.

Karakteristik

Mange ynglende nattergale.

Dækning

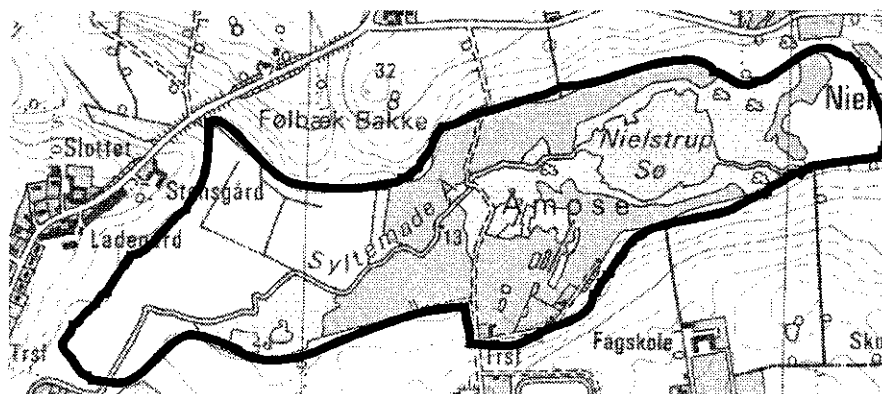
Nyere optællinger savnes

Ekskursionsmål

Sti gennem mosen

Beskyttelsesbehov

Græsning af engen bør genoptages. Samlet pleje- og genopretningsplan for Nielstrup Sø og Åmose anbefales.



Ynglefugle, antal par

	1980
Toppet Lappedykker	1
Gråstr. Lappedykker	1
Gråand	1
Rørhøg	1
Blishøne	7
Strandskade	1
Vibe	16
Dobbeltbekkasin	3
Rødben	1
Nattergal	10
Kærsanger	1



Syltemade Å fra Åmark til udløb

Amt: Fyn
Kommune: Egebjerg
Lokalitetsnr: 427720
Lokalitetstype: Ådal
Klassifikation: V3

Ejer: Privat
Dækning: Y2
UTM E: 593100
UTM N: 6101670
Beskrivelse: Morten Nielsen 12/96

Beskrivelse

Meget smuk, snoet ådal med delvis afgræssede enge. Den store eng ved udløbet er helt tilgroet med tagrør.

Karakteristik

Ynglende vandfugle. Stort fald i antallet af ynglende vadefugle

Beskyttelser

En del af ådalen er fredet.

Ekskursionsmål

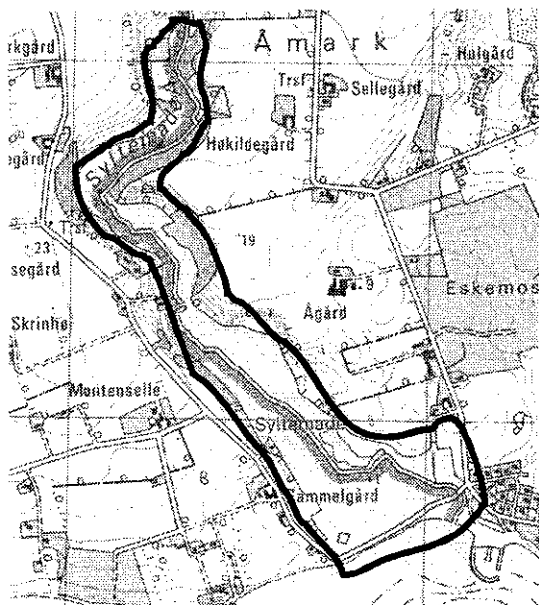
Anlagte stier i midten af dalen.

Beskyttelsesbehov

Øget afgræsning vil kunne gavne fuglelivet.

Optællere

Niels Bornholt, Leif Bisschop-Larsen, Fyns Amt.



Ynglefugle, antal par

	1970	1990	1995
Gravand	2		1
Krikand			1
Gråand	25	4	3
Grønbenet Rørhøne	1		3
Blishøne		2	2
Strandskade			1
Vibe	12	4	2
Dobbeltbekkasin	5	1	1
Rødben	2	3	1
Engpiber		12	3
Gul Vipstjert	1		
Kærsanger	8	1	6
Rørsanger		5	9
Rødrygget Tornskade	1		
Rørspurv		8	8



Flægen og Eskør Inddæmning

Amt: Fyn
Kommune: Ejby
Lokalitetsnr: 429040 + 429041
Lokalitetstype: Eng
Klassifikation: V1

Ejer:
Dækning: Y1
UTM E: 553680
UTM N: 6139000
Beskrivelse: Morten Nielsen 12/96

Beskrivelse

Meget stort, afgræsset engområde. Stor rørskov i Inddæmningen. Lidt opdyrket samt en lille skov.

Karakteristik

Ynglende vandfugle, bl.a. pæn bestand af vibe.

Dækning

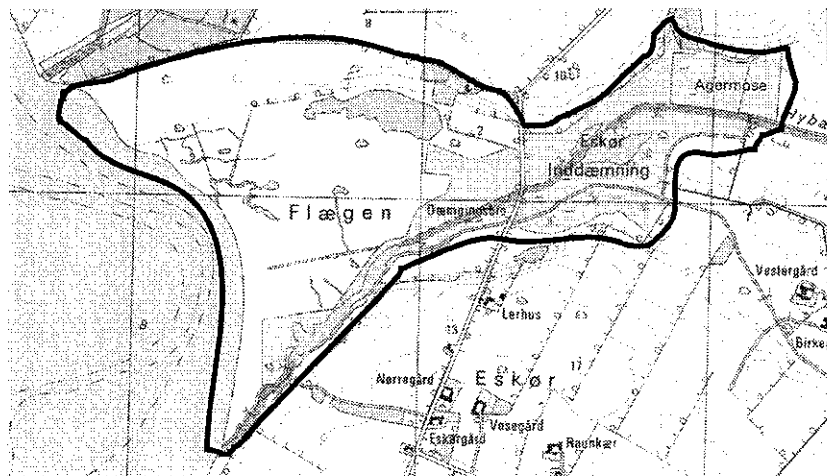
Optælling i 1994 er næppe fuldstændig, mens 1996-optællingen virker lidt for optimistisk.

Beskyttelser

EF-fuglebeskyttelsesområde nr. 47.

Optællere

Thomas Buus Nielsen, Arne Bruun, Lars Hansen, Fyns Amt.



Tabel på næste side.



Flægen og Eskør Inddæmning

Ynglefugle, antal par

	1970	1980	1993	1994	1996
Gråstr. Lappedykker		1	2	1	
Knopsvane	1	2	1	2	
Grågås	25	1	3	1	3
Gravand	1		1	3	5
Krikand	1	2	1		
Gråand	8	6	7	2	15
Spidsand					1
Atlingand	1				
Skeand	3	1	1	1	1
Troldand					2
Ederfugl					3
Toppet Skallesluger		2		2	6
Rørhøg	1	2	2	1	2
Musvåge			1		
Vandrikse	2		2		1
Grønbenet Rørhøne	5		1		2
Blishøne	2	9	9	2	12
Strandskade	3	5	5	1	5
Klyde	7	4			1
Stor Præstekrave	2	3		1	
Vibe	10	15	16	12	15
Almindelig Ryle	1				
Brushane	1				
Dobbeltbekkasin	6	2	4	1	2
Rødben	15	10	7	4	10
Hættemåge	150				
Fjordterne	1				
Dværgterne	2				
Huldue			2		
Sanglærke			16		
Engpiber			15	1	10
Gul Vipstjert	2	7	2	1	2
Rødstjert				1	
Bynkefugl			1		
Græshoppesanger					1
Sivsanger			1		
Kærsanger		2	1		3
Rørsanger		13	12		25
Skægmejse			6		
Ravn			1		
Rørspurv			23		20



Nyskov og Grevindeskov

Amt: Fyn
Kommune: Ejby
Lokalitetsnr: 429061
Lokalitetstype: Skov
Klassifikation: S2

Ejer:
Dækning: Y4
UTM E: 533700
UTM N: 6140200
Beskrivelse: Morten Nielsen 12/96

Beskrivelse

Kystnære blandskove.

Beskyttelsesbehov

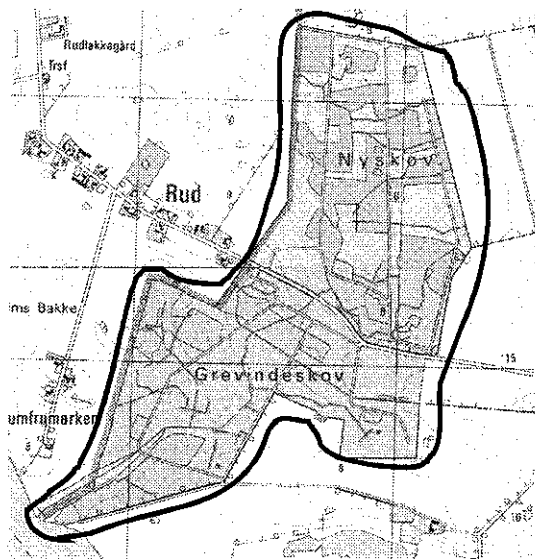
Gamle løvskovsbevoksninger bør bevares.

Karakteristik

Ynglende huldue og korttået træløber

Optællere

Thomas Buus Nielsen.



Ynglefugle, antal par

	1994
Spurvehøg	1
Huldue	2
Natugle	1
Stor Flagspætte	1
Rødstjert	1
Misteldrossel	1
Grå Fluesnapper	2
Spætmejse	2
Træløber	2
Korttået Træløber	1
Stillits	1



Storå, udløbet

Amt: Fyn
Kommune: Ejby
Lokalitetsnr: 429320
Lokalitetstype: Eng, rørskov
Klassifikation: V2

Ejer:
Dækning: Y2
UTM E: 561400
UTM N: 6151720
Beskrivelse: Morten Nielsen 12/96

Beskrivelse

Ådal med enge. En stor del af engene er tilgroet med tagrør, mens afgræsning stadig finder sted på mindre områder ved Varbjerg, Å Højrup og Møllebro.

Karakteristik

Ynglende vandfugle.

Erhvervsudnyttelse

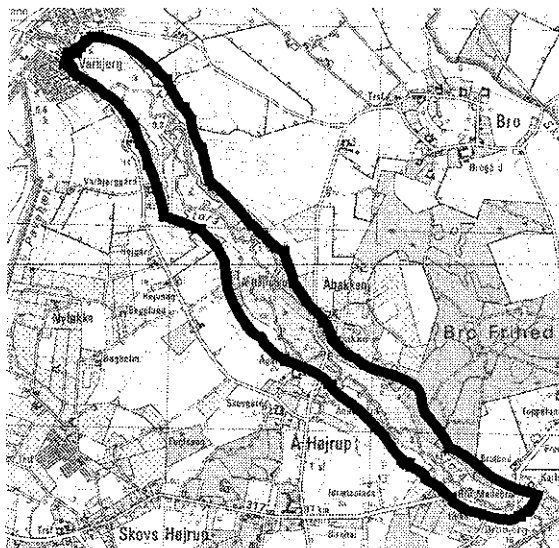
Lidt rørskær.

Rekreativ udnyttelse

Lystfiskeri.

Optællere

Jens Bækkelund.



Ynglefugle, antal par

1995

Grågås	2
Gravand	1
Gråand	5
Rørhøg	1
Vandtrikse	1
Grønbenet Rørhøne	1
Blishøne	3
Vibe	6
Rødben	3
Engpiber	1
Nattergal	1
Rørsanger	5
Rørspurv	3



Pavebæk

Amt: Fyn
Kommune: Ejby
Lokalitetsnr: 429325
Lokalitetstype: Eng
Klassifikation: V2

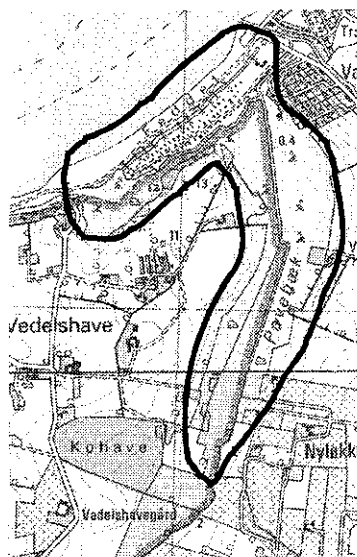
Ejer:
Dækning: Y2
UTM E: 560340
UTM N: 6152030
Beskrivelse: Morten Nielsen 12/96

Beskrivelse

Eng omkring Pavebæks udløb. Engene vest for bækken afgræsses, resten er groet til med tagrør m.m. Feddet er sommerhusområde.

Karakteristik

Ynglende vandfugle, bl a. mulig rørhøg.



Erhvervsudnyttelse

Rørskær.

Optællere

Jens Bækkelund.

Rørhøg	1
Vibe	3
Dobbeltbekkasin	1
Rødben	3
Engpiber	1
Sivsanger	2
Rørsanger	4

Ynglefugle, antal par

	1995
Gravand	1
Gråand	3



Bro Frihed

Amt: Fyn
Kommune: Ejby
Lokalitetsnr: 429360
Lokalitetstype: Skov
Klassifikation: S3

Ejer:
Dækning: Y2
UTM E: 562560
UTM N: 6151400
Beskrivelse: Morten Nielsen 12/96

Beskrivelse

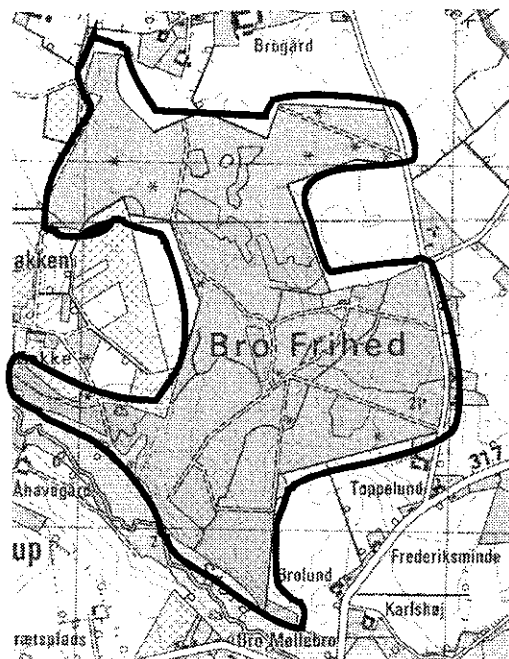
Blandskov med ca. 35% nåletræ. Normal effektiv skovdrift, der ikke giver gode vilkår for hulrugende fugle.

Karakteristik

Ynglende skovfugle, bl.a. duehøg og mulig skovsneppe.

Optællere

Jens Bækkelund.



Ynglefugle, antal par

	1995
Duehøg	1
Musvåge	1
Skovsneppe	1
Stor Flagspætte	2
Spætmejse	1



Moser v.f. Ejby

Amt: Fyn
Kommune: Ejby
Lokalitetsnr: 429680 + 429681
Lokalitetstype: Mose
Klassifikation:

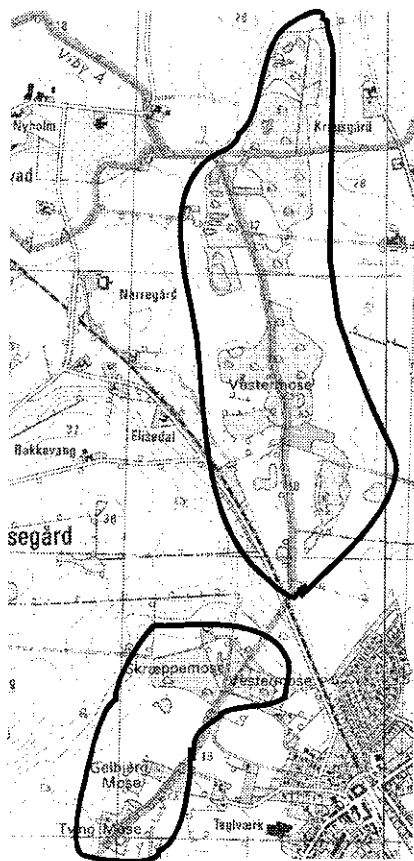
Ejer:
Dækning:
UTM E: 558520
UTM N: 6144100
Beskrivelse: Morten Nielsen 12/96

Beskrivelse

Vegetationsrige enge, mosehuller og skove.

Dækning

Nyere optællinger savnes.



Ynglefugle, antal par

	1980
Knopsvane	1
Grågås	15
Krikand	1
Gråand	5
Grønbenet Rørhøne	3
Blishøne	3
Vibe	5
Dobbeltbekkasin	3
Rødben	1
Gul Vipstjert	1
Nattergal	3



Ejby Mose og Kindstrup Mose.

Amt: Fyn
Kommune: Ejby
Lokalitetsnr: 429685
Lokalitetstype: Mose
Klassifikation:

Ejer:
Dækning: Y2
UTM E: 560500
UTM N: 6143150
Beskrivelse: Morten Nielsen 12/96

Beskrivelse

Stort moseområde med åbne vandflader, rørskov, delvis afgræssede enge, sumpede krat og dyrkede marker.

Karakteristik

Ynglende vandfugle bl.a. rørhøg og pæn bestand af grågås. Stort fald i antallet af ynglende vandfugle siden 1980.

Rekreativ udnyttelse

Intensiv jagt med fodring og udsætning. En del færdsel på grusvejen.

Beskyttelsesbehov

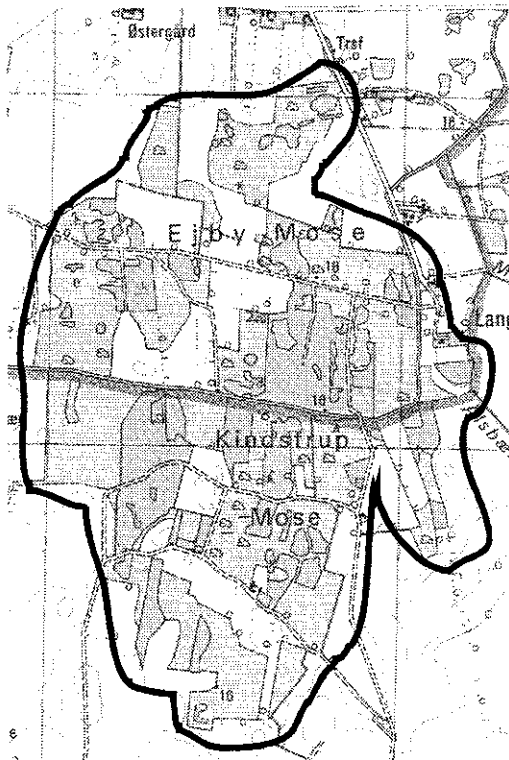
Deponering af affald. Der er behov for samlet plan for naturgenopretning og pleje af mosen.

Optællere

Niels Andersen

Ynglefugle, antal par

	1980	1995
Toppet Lappedykker		2
Gråstr. Lappedykker	4	2
Knopsvane	4	1
Grågås	15	10
Gravand	1	
Krikand	3	
Gråand	8	5
Atlingand	1	
Skeand	1	
Taffeland	4	
Rørhøg	2	1
Vandrikse	1	
Grønbenet Rørhøne	7	3
Blishøne	15	10
Strandskade	1	1
Vibe	7	3
Dobbeltbekkasin	4	
Rødben	2	1
Hættemåge	100	
Sanglærke		10
Engpiber		1
Nattergal	15	15
Græshoppesanger		1
Kærsanger	30	4
Rørsanger	22	10





Grusgrave s.f. Fjelsted

Amt: Fyn
Kommune: Ejby
Lokalitetsnr: 429712
Lokalitetstype: Sø
Klassifikation: V3

Ejer:
Dækning: Y3
UTM E: 564320
UTM N: 6143850
Beskrivelse: Morten Nielsen 12/96

Beskrivelse

Spredte gamle grusgrave med vandhuller.
Stadig benyttede grave med stor aktivitet.

Erhvervsudnyttelse

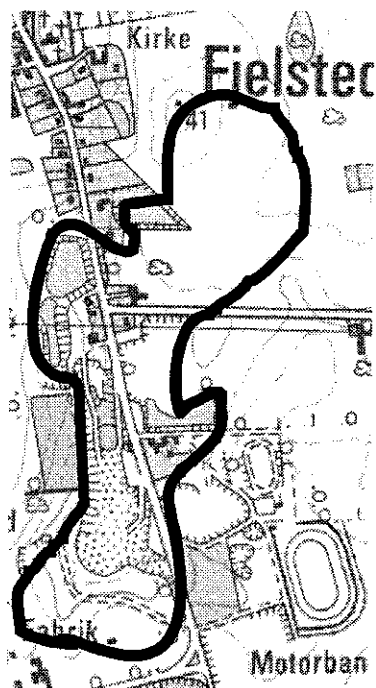
Grusgravning.

Karakteristik

Ynglende lille præstekrave og mulig grågås.

Optællere

Niels Andersen.



Ynglefugle, antal par

	1995
Grågås	1
Gråand	5
Grønbenet Rørhøne	1
Blishøne	5
Lille Præstekrave	2
Digesvale	75
Engpiber	1
Nattergal	2



Bredningen v. Sdr. Åby

Amt: Fyn
Kommune: Ejby
Lokalitetsnr: 429835
Lokalitetstype: Nor, strandeng
Klassifikation:

Ejer:
Dækning:
UTM E: 554775
UTM N: 6134600
Beskrivelse: Morten Nielsen 12/96

Beskrivelse

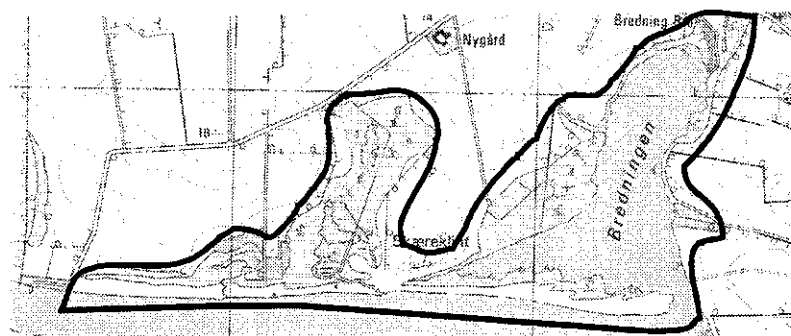
Nor med odde. Enge og rørskov.

Beskyttelser

EF-fuglebeskyttelsesområde nr. 47.

Dækning

Nyere optællinger savnes



Ynglefugle, antal par

	1980
Krlikand	1
Skeand	1
Toppet Skallesluger	5
Rørhøg	1
Blishøne	3
Strandskade	5
Klyde	4
Stor Præstekrave	3
Vibe	10
Rødben	5
Stormmåge	5
Dværgterne	1



Brandsø

Amt: Fyn
Kommune: Ejby
Lokalitetsnr: 429840
Lokalitetstype: Ø
Klassifikation:

Ejer: Privat
Dækning:
UTM E: 544700
UTM N: 6135000
Beskrivelse: Morten Nielsen 12/96

Beskrivelse

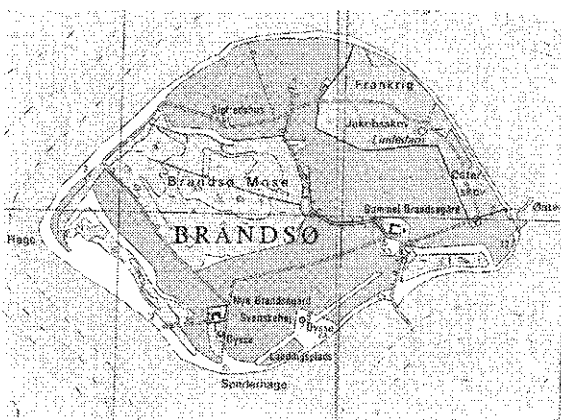
Ubeboet ø med stor juletræsproduktion. Mose på den centrale del.

Beskyttelser

EF-fuglebeskyttelsesområde nr. 47.

Dækning

Nyere optællinger savnes.



Ynglefugle, antal par

	1970	1980
Sorthalset Lappedykker	1	
Knopsvane	5	4
Grågås	15	15
Gravand	1	15
Krikand	5	
Gråand	5	1
Spidsand	1	
Skeand	2	
Troldand		1
Toppet Skallesluger	6	1
Tårnfalk		1
Grønbenet Rørhøne	2	
Blishøne	2	10
Strandskade	6	15
Stor Præstekriave	5	3
Vibe	1	3
Rødben	2	1
Hættemåge	300	4200
Stormmåge	225	1000
Sølvmåge	6	150
Splitterne		60
Havterne		75



Sudden v. Wedellsborg

Amt: Fyn
Kommune: Ejby
Lokalitetsnr: 429850
Lokalitetstype: Strandeng
Klassifikation: K1

Ejer:
Dækning: Y2
UTM E: 551440
UTM N: 6137070
Beskrivelse: Morten Nielsen 12/96

Beskrivelse

Strandenge med strandsøer. Udsætning af store mængder græsser.

Karakteristik

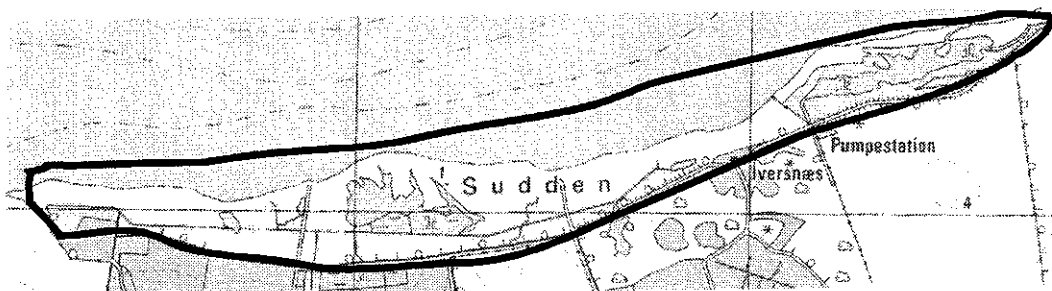
Ynglende kystfugle, bl a. dværgterne.

Beskyttelser

EF-fuglebeskyttelsesområde nr. 47.

Optællere

Arne Bruun, Fyns Amt.



Ynglefugle, antal par

	1993
Gravand	1
Vandrikse	1
Blishøne	4
Strandskade	1
Klyde	2
Stor Præstekrave	2
Vibe	2
Rødben	4
Dværgterne	1
Engpiber	10
Gul Vipstjert	2
Rørsanger	2
Rørspurv	1



Arreskov Sø

Amt: Fyn
Kommune: Fåborg
Lokalitetsnr: 431040
Lokalitetstype: Sø
Klassifikation: V2, R1

Ejer: Privat
Dækning: Y1, R1
UTM E: 583330
UTM N: 6113450
Beskrivelse: Morten Nielsen 12/96

Beskrivelse

Stor fladvandet sø omgivet af skove og marker. 2 småøer i søen. Ret smalle rørbræmmer og kun få enge langs bredden. Indtil 1994 kun ringe sigtbarhed i vandet, men gennem de sidste par år er vandkvaliteten bedret, så det nu er en klar vandet sø med megen bundvegetation.

Karakteristik

Stort fald i antallet af ynglefugle indtil 1993. Stigning i forbindelse med den bedrede vandkvalitet. I 1996 færre rørskovsfugle, da alle tagrør blev væltet af isen i vinteren 95/96. Mange rastende svømmeænder og troldænder, toppet lappedykker samt stor og lille skallesluger. Rastende havørn. Skarven forsøgte at etablere sig i 1996, men blev bortjaget.

Beskyttelser

EF-fuglebeskyttelsesområde nr. 78. Vildtreservat med jagtforbud i den nordlige del. Søen med omgivelser er fredet.

Ekskursionsmål

Fugletårn i den sydvestlige del.

Optællere

Erik Ehmsen.



Tabel på næste side.



Arreskov Sø

Ynglefugle, antal par

	1970	1980	1994	1995	1996
Toppet Lappedykker	5	50	2	16	26
Gråstr. Lappedykker	1				
Skarv					36
Knopsvane			3	2	5
Grågås	40	20		20	27
Gravand		3	3	2	2
Gråand					7
Skeand				3	1
Taffeland		5			4
Troldand		1	6	5	10
Rørhøg		2			2
Vandrikse			1	3	1
Blishøne		50	48	11	49
Strandskade		1	3	1	3
Vibe		7		3	3
Dobbeltbekkasin		2			
Hættemåge		1000			
Fjordterne		17			
Nattergal		25			12
Græshoppesanger					9
Kærsanger					6
Rørsanger		100		75	58
Rørspurv			1	30	26

Tabel på næste side.



Arreskov Sø

Rastefugle, årligt maksimum

	1970	1980	1993	1994	1995	1996
Lille Lappedykker			6	9	7	1
Toppet Lappedykker		152	230	151	391	310
Nordisk Lappedykker			1		3	
Sorthalset Lappedykker			6	3	5	10
Skarv		62	40	40	80	200
Rørdrum			1		1	
Fiskehejre		51	54	14	56	39
Knopsvane			14	10	13	74
Sangsvane			14	5	20	39
Blisgås			2		35	
Grågås		3700	460	850	550	720
Canadagås		13	2			
Bramgås			1	90		
Gravand		35	70	40	25	33
Pibeand			4	58	400	112
Knarand			1	2	3	
Krikand	100		26	40	171	240
Gråand	50	900	775	900	1524	1200
Skeand	50		66	166	277	260
Taffeland	50	1000	500	400	175	250
Troldand	1	7500	3500	6000	5000	4500
Bjergand		50	25	60	200	
Hvinand		18	30	25	27	30
Lille Skallesluger		7	18	15	34	
Stor Skallesluger	1	200	130	170	580	132
Havørn			1	1	1	2
Blishøne	1	180	600	1087	1200	4500
Vibe		614	210	250	600	450
Mursejler			250	1000	400	400
Digesvale			3000	500	4000	2500
Landsvale			2000	2000	500	1500
Bysvale			1000	1000	120	500
Ravn			5	36	18	13
Stær			1500	650	1500	140



Mose v. Martedal

Amt: Fyn
Kommune: Fåborg
Lokalitetsnr: 431043
Lokalitetstype: Mose
Klassifikation: V3

Ejer: Privat
Dækning: Y2
UTM E: 583780
UTM N: 6116860
Beskrivelse: Morten Nielsen 12/96

Beskrivelse

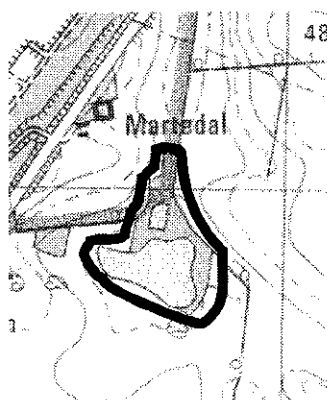
Mose med tagrør

Optæller

Erik Ehmsen

Karakteristik

Gråstrubet lappedykker, tidligere ynglende hættemåge og grågås. Rågekoloni etableret i 1989/90.



Ynglefugle, antal par

	1980	1994
Gråstr. Lappedykker	3	2
Grågås	3	0
Blishøne	5	4
Hættemåge	25	0
Nattergal		2
Rørsanger		4
Råge		0
Rørspurv		2



Alne Nor

Amt: Fyn
Kommune: Fåborg
Lokalitetsnr: 431140
Lokalitetstype: Strandeng
Klassifikation: K3

Ejer:
Dækning:
UTM E: 571320
UTM N: 6108800
Beskrivelse: Morten Nielsen 12/96

Beskrivelse

Lang smal odde med lidt vegetation. Stort lavvandet område. Strandenge.

Karakteristik

Ynglende kystfugle, bl a. havterne.

Rekreativ udnyttelse

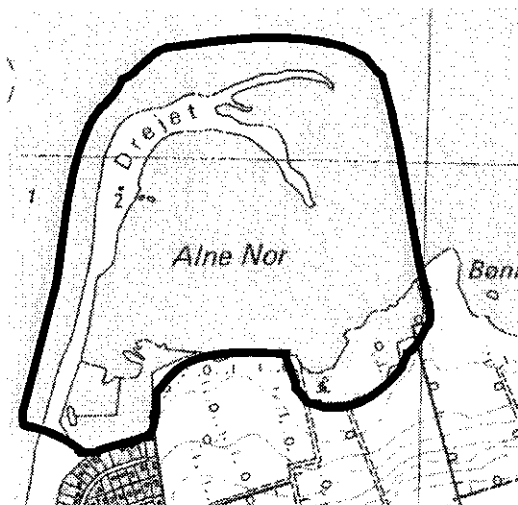
Meget stort færdselstryk.

Beskyttelsesbehov

Den yderste del af odden bør beskyttes mod færdsel i yngletiden.

Optællere

Per D. Poulsen.



Ynglefugle, antal par

	1996
Knopsvane	1
Gravand	1
Gråand	3
Troldand	1
Toppet Skallesluger	4
Blishøne	2
Strandskade	2
Stor Præstekrave	2
Vibe	2
Rødben	3
Stormmåge	1
Havterne	2
Sanglærke	3
Engpiber	3
Rørspurv	5



Tornæs Hoved

Amt: Fyn
Kommune: Fåborg
Lokalitetsnr: 431145
Lokalitetstype: Strandeng
Klassifikation: K3

Ejer:
Dækning: Y2
UTM E: 573430
UTM N: 6109200
Beskrivelse: Morten Nielsen 12/96

Beskrivelse

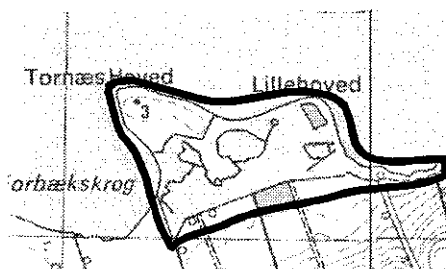
Strandenge med strandsøer. Dyrket mark

Optællere

Per D. Poulsen.

Karakteristik

Ynglende kystfugle. Stort fald i antallet af ynglende vadefugle



Ynglefugle, antal par

	1980	1996
Knopsvane		1
Gravand		2
Gråand		2
Blishøne		1
Strandskade		2
Klyde	1	
Vibe	8	2
Rødben	7	2
Stormmåge		1
Havterne		1
Dværgterne	1	
Sanglærke		2
Engpiber		1
Gul Vipstjert	1	
Rørspurv		2



Bøjden Nor

Amt: Fyn
Kommune: Fåborg
Lokalitetsnr: 431150
Lokalitetstype: Nor
Klassifikation: K1

Ejer: Privat (Fugleværnsfonden)
Dækning: Y1, R2
UTM E: 569570
UTM N: 6107000
Beskrivelse: Morten Nielsen 12/96

Beskrivelse

Stort lavvandet nor med omgivende strandenge. Noret er delt af vejdamningen til færgehavnen.

Karakteristik

Ynglende kystfugle, men antallet af ynglende arter er faldet noget siden 1980. Stort antal rastende troldand og bjergand.

Beskyttelser

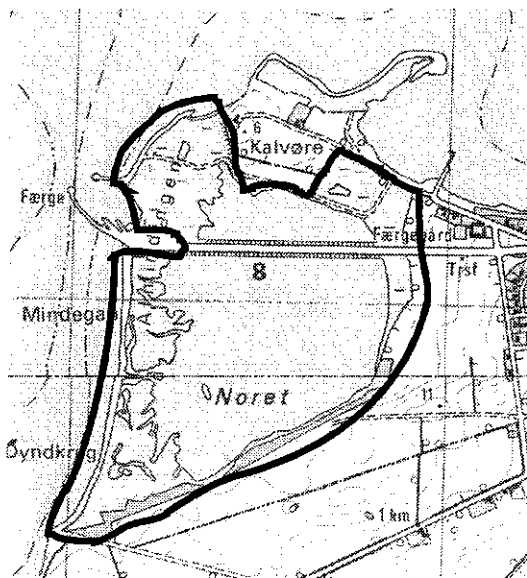
Fredet. Adgangsforbud i den sydlige del af noret.

Ekskursionsmål

Fugleskjul på sydøstsiden. God oversigt fra vejen til færgehavnen. God rastefuglelokalitet for vadefugle, mange arter kan træffes, men sjældent i store tal.

Optællere

Torben Frydensberg.



Tabel på næste side.



Bøjden Nor

Ynglefugle, antal par

	1970	1980	1990	1992	1993	1994	1995
Toppet Lappedykker	1		1				
Knopsvane	1	3	3	5	5	3	3
Gravand	1	6	1	4	4	3	3
Gråand	1	1	4	6	3	8	9
Spidsand				1			
Taffeland		1					
Troldand						1	2
Toppet Skallesluger	3	4	2	5	2	3	2
Tårnfalk		1	1				
Grønbenet Rørhøne	2						
Blishøne	2	12	6	9	10	7	9
Strandskade	1	6	3	1	3	2	3
Klyde	1	2					
Stor Præstekrave	5	4	5	3	4	4	4
Vibe	1	8	6	2	3	2	2
Almindelig Ryle	1	1					
Brushane	1						
Dobbeltbekkasin	1	1					
Rødben	1	6	8	3	4	5	5
Hættemåge	1	25	2				
Stormmåge	1	14					
Fjordterne	1						
Havterne	6	12	2	2			
Dværgterne	5	3	2	1	1	1	
Sanglærke							8
Engpiber					3		10
Gul Vipstjert		4	4		1		1
Rørspurv							2

Tabel på næste side.



Bøjden Nor

Rastefugle, årligt maksimum

	1970	1980	1993	1994	1995
Fiskehejre			30	16	31
Knopsvane	35	100	62	34	47
Sangsvane	1		40	20	98
Grågås			3		16
Canadagås			16	12	20
Gravand			17	15	22
Pibeand	45		200	60	80
Knarand				2	6
Krikand		17	200	264	76
Gråand	15	66	350	280	300
Spidsand			5	12	12
Skeand			30	40	2
Taffeland	1	296	1000	1500	880
Troldand	1	1370	1800	1000	1800
Bjergand			3000	6000	6000
Hvinand			150	40	100
Lille Skallesluger					4
Toppet Skallesluger			23		12
Blishøne		361	700	303	400
Hjejle		600	250	113	350
Vibe		171	350	400	350
Almindelig Ryle		152	130	65	45
Brushane			4	21	3
Dobbeltbekkasin			2	41	28
Hvidklire			24	13	18



Bjerne Krog

Amt: Fyn
Kommune: Fåborg
Lokalitetsnr: 431155
Lokalitetstype: Strandeng
Klassifikation:

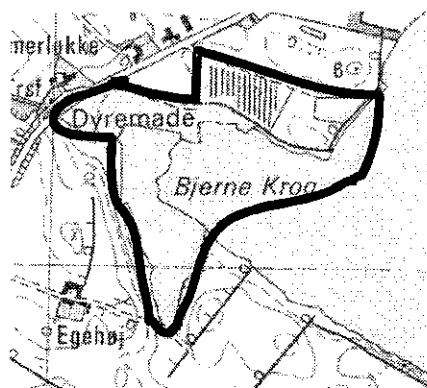
Ejer:
Dækning:
UTM E: 577230
UTM N: 6106230
Beskrivelse: Morten Nielsen 12/96

Beskrivelse

Lavvandet bugt med omgivende strandenge.

Dækning

Nyere optællinger savnes.



Ynglefugle, antal par

	1980
Gravand	3
Gråand	3
Toppet Skallesluger	2
Strandskade	3
Vibe	7
Rødben	3
Gul Vipstjert	1



Noret v. Knolden

Amt: Fyn
Kommune: Fåborg
Lokalitetsnr: 431156
Lokalitetstype: Nor
Klassifikation: V3

Ejer:
Dækning: Y2, R3
UTM E: 577070
UTM N: 6102970
Beskrivelse: Morten Nielsen 12/96

Beskrivelse

Lavvandet nor omgivet af dyrkede marker og strandenge.

Karakteristik

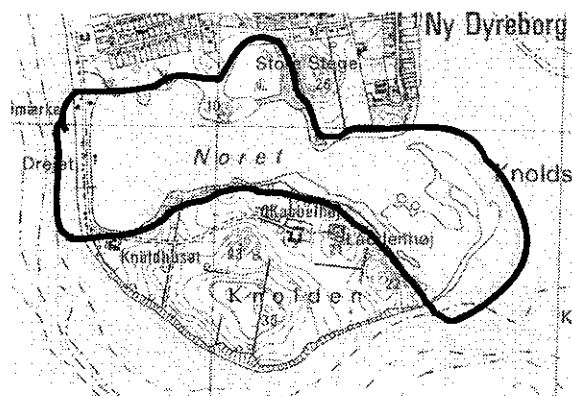
Ynglende kystfugle. Rastende troldand.

Dækning

Grundigere rastefugletællinger ønskes.

Optællere

Gunnar Knudsen.



Ynglefugle, antal par

	1970	1980	1996
Gråstr. Lappedykker			1
Knopsvane	1	3	4
Gravand	1	6	
Gråand	2	3	2
Taffeland		1	
Toppet Skallesluger	1	7	1
Vandrikse			1
Grønbenet Rørhøne	1		1
Blishøne	2		12
Strandskade	1	4	3
Klyde	1		
Stor Præstekrave	1	5	2
Vibe	4	3	6
Rødben	2	3	8
Havterne		2	
Dværgterne	1	1	
Engpiber			10

Rastefugle, årligt maksimum

	1970	1980	1994
Lille Lappedykker			71
Knopsvane	25	38	2
Gravand	25		
Gråand	45		
Taffeland	75	75	46
Troldand	300	300	660
Bjergand	1		19
Toppet Skallesluger		34	6
Blishøne	250	275	300
Strandskade	55	55	
Stor Præstekrave	5		
Vibe	275		
Almindelig Ryle	61	61	
Rødben	18	31	4



Bjergkammer

Amt: Fyn
Kommune: Fåborg
Lokalitetsnr: 431240
Lokalitetstype: Strandeng
Klassifikation: K1

Ejer:
Dækning: Y2
UTM E: 572640
UTM N: 6113060
Beskrivelse: Morten Nielsen 12/96

Beskrivelse

Stort strandengsområde med flere strandsøer.

Beskyttelsesbehov

Alle enge bør afgræsses.

Karakteristik

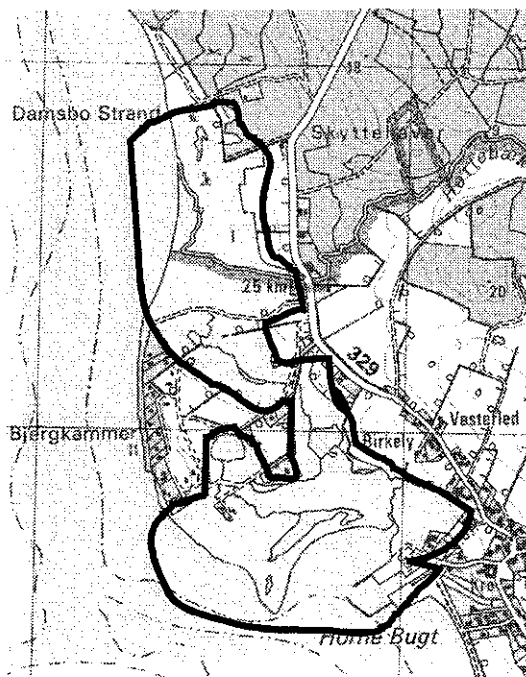
Ynglende kystfugle, bl a. dværgerne. Stort fald i antallet af ynglende viber.

Optællere

Kurt Due Johansen.

Rekreativ udnyttelse

Færdsel fra sommerhusområdet.



Ynglefugle, antal par

	1980	1996
Gravand	1	
Gråand		3
Taffeland	1	
Toppet Skallesluger	1	
Blishøne		2
Strandskade	4	3
Klyde	2	
Stor Præstekrave	2	1
Vibe	13	3
Dobbeltbekkasin	1	
Rødben	7	2
Dværgerne	2	1
Sanglærke		15
Engpiber		8
Gul Vipstjert	2	
Rørspurv		3



Vigø

Amt: Fyn
Kommune: Fåborg
Lokalitetsnr: 431245
Lokalitetstype: Ø
Klassifikation: S3

Ejer:
Dækning: Y2
UTM E: 571270
UTM N: 6111700
Beskrivelse: Morten Nielsen 12/96

Beskrivelse

Høj skovbevokset ø med fritidshus. Stejl kyst med klinter.

Dækning

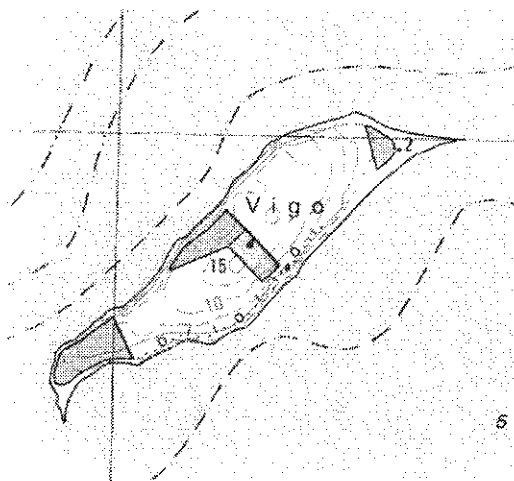
Optælling i 1996 er baseret på ét besøg

Karakteristik

Ynglende kystfugle. Tilbagegang for de fleste arter siden 1980.

Optællere

Kurt Due Johansen.



Ynglefugle, antal par

	1970	1980	1990	1991	1996
Fiskehejre					7
Knopsvane	10	2	4	2	
Gravand	1	1	3	3	
Gråand			1		2
Troldand			2	2	
Toppet Skallesluger	1	8	26	25	
Tårnfalk			1		
Blishøne			3	3	
Strandskade	23	8	10	6	6
Hættemåge	10	1085	20	10	
Stormmåge	400	575	30	20	1
Sølvmåge	50	100	140	100	
Havterne	32	60			
Digesvale			10	100	996



Illum

Amt: Fyn
Kommune: Fåborg
Lokalitetsnr: 431250
Lokalitetstype: Strandeng, marker
Klassifikation: K1

Ejer:
Dækning: Y2
UTM E: 569530
UTM N: 6110140
Beskrivelse: Morten Nielsen 12/96

Beskrivelse

Langstrakt lav ø, der indtil for nylig var beboet og delvis opdyrket. Flere strandenge med strandsøer og lille skov.

Karakteristik

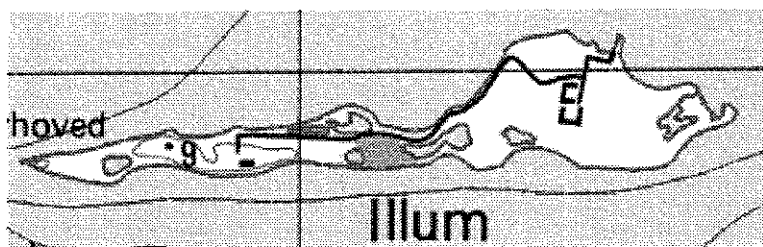
Meget stort antal ynglende stormmåger og havterneer.

Beskyttelsesbehov

Afgræsning bør sikres for at hindre tilgroning. Der bør indføres adgangsforbud i yngletiden.

Optællere

Fyns Amt, Kurt Due Johansen.



Tabel på næste side.



Illum

Ynglefugle, antal par

	1970	1980	1990	1991	1994	1996
Knopsvane	4	10	17	15	9	
Grågås	1	5	3	2	3	
Gravand		10	15	20	15	1
Knarand			2	1	1	
Gråand	1	3	5		5	1
Spidsand			1			
Skeand	1		2	5	3	1
Troldand			12	6	6	
Ederfugl			4	5	15	
Toppet Skallesluger	2	20	35	36	25	1
Tårnfalk			1		1	
Grønbenet Rørhøne			2	3	2	
Blishøne	31	5	6	9	10	2
Strandskade	17	25	23	11	23	22
Klyde	1		6	20	9	1
Stor Præstekrave		3	2	5	3	2
Vibe	2	11	5	3	5	4
Brushane			2			
Rødben	3	5	5	7	5	5
Hættemåge	1500	1500	690	455	545	45
Stormmåge	845	750	405	380	490	465
Sildemåge					1	3
Sølvmåge	775	1075	1002	950	880	550
Svartbag			1	1	2	4
Splitterne					18	
Havterne	85	85	83	45	40	89
Dværgterne		2				
Digesvale			50	50		164
Engpiber			6			3
Stenpikker				1		
Gråkrage			1			2
Rørspurv			1			2



Horsehoved

Amt: Fyn
Kommune: Fåborg
Lokalitetsnr: 431255
Lokalitetstype: Strandoverdrev
Klassifikation: K2

Ejer:
Dækning: Y2
UTM E: 570360
UTM N: 6111050
Beskrivelse: Morten Nielsen 12/96

Beskrivelse

Lille ubeboet ø med buske.

Karakteristik

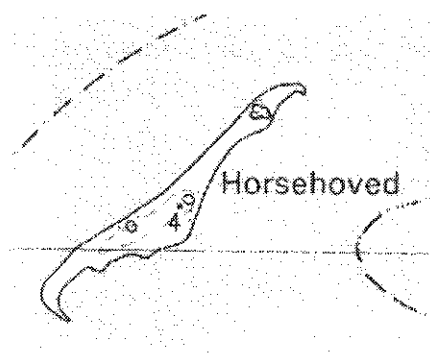
Ynglende kystfugle.

Beskyttelsesbehov

Der bør indføres adgangsforbud i yngletiden.

Optællere

Kurt Due Johansen.



Ynglefugle, antal par

	1980	1990	1991	1994	1996
Knopsvane	2	8	12		
Grågås	4				
Gravand		3			1
Knarand					1
Spidsand	1				
Troldand		3	1		
Ederfugl			1		
Toppet Skallesluger		4			
Blishøne			1		
Strandskade	5	3	3	2	3
Stor Præstekrave		2	1	1	
Rødben			1		
Hættemåge		1	3		
Stormmåge	10	10	25		15
Sølvmåge	40	50	20	50	70
Svartbag				1	2
Fjordterne	1				
Havterne	6	20	20	2	



Bjørnø Holme

Amt: Fyn
Kommune: Fåborg
Lokalitetsnr: 431341
Lokalitetstype: Strandeng
Klassifikation: K3

Ejer:
Dækning: Y2
UTM E: 581300
UTM N: 6101800
Beskrivelse: Morten Nielsen 12/96

Beskrivelse

Langt og lavt sten- og sandrev med nogen bevoksning.

Karakteristik

Ynglende havterne.

Rekreativ udnyttelse

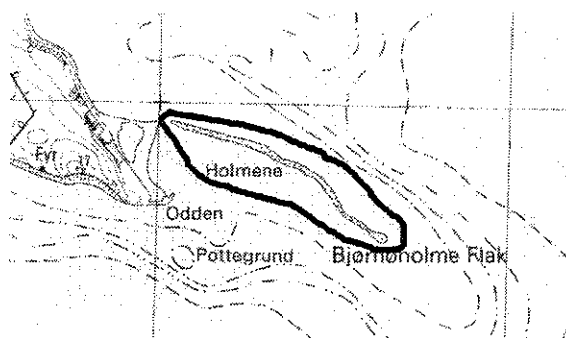
En del færdsel, også i yngletiden.

Optællere

Gunnar Knudsen, Poul Henrik Harritz og Morten Nielsen.

Litteratur

Holmene i Det sydfynske Øhav, Skov- og Naturstyrelsen 1996



Ynglefugle, antal par

	1970	1981	1990	1992	1996
Knopsvane	1	2	1	1	2
Gravand	1			1	
Gråand		1			1
Toppet Skallesluger	1				
Strandskade	1	3	2	2	2
Stor Præstekrave		2	1	2	
Rødben			1	1	
Stormmåge	25	90	10	10	3
Sølvmåge		4		15	
Svartbag					1
Fjordterne		9			
Havterne	30			3	25



Mosen (Bjørnø)

Amt: Fyn
Kommune: Fåborg
Lokalitetsnr: 431343
Lokalitetstype: Mose
Klassifikation: V3

Ejer:
Dækning: Y2
UTM E: 579950
UTM N: 6102470
Beskrivelse: Morten Nielsen 12/96

Beskrivelse

Lille mose med åben vandflade og noget træbevoksning langs bredden. Eng.

Karakteristik

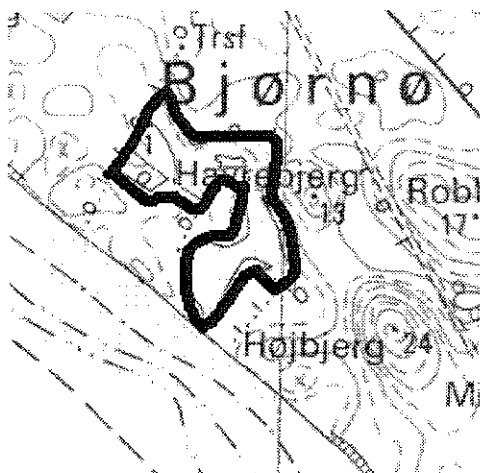
Hættemågekoloni.

Optællere

Gunnar Knudsen.

Ynglefugle, antal par

	1996
Gråand	3
Grønbenet Rørhøne	1
Hættemåge	200
Sanglærke	3
Engpiber	2





Sundet

Amt: Fyn
Kommune: Fåborg
Lokalitetsnr: 431380
Lokalitetstype: Eng
Klassifikation:

Ejer:
Dækning: Y2
UTM E: 579970
UTM N: 6106600
Beskrivelse: Morten Nielsen 12/96

Beskrivelse

Større afgæsset engområde med afvandingskanaler. Stort stisystem. Planer om retablering af lavvandet sø.

Karakteristik

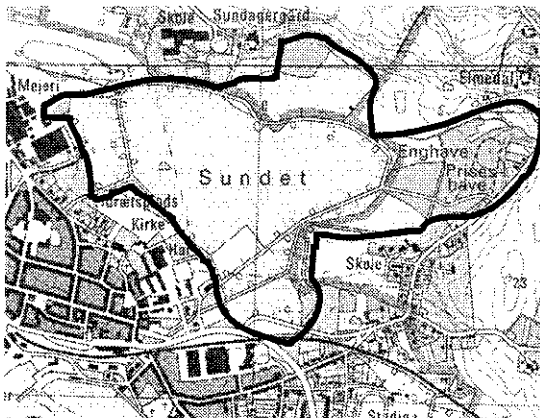
Ynglende engfugle.

Rekreativ udnyttelse

Megen færdsel på stierne omkring Sundet.

Optællere

Gunnar Knudsen.



Ynglefugle, antal par

	1993
Gråand	2
Grønbenet Rørhøne	1
Vibe	2
Dobbeltbekkasin	1
Engpiber	2
Bynkefugl	1
Stenpikker	1
Kærsanger	10
Rørsanger	3
Korttået Træløber	1
Røtspurv	3



Store Øresø

Amt: Fyn
Kommune: Fåborg
Lokalitetsnr: 431440
Lokalitetstype: Sø
Klassifikation:

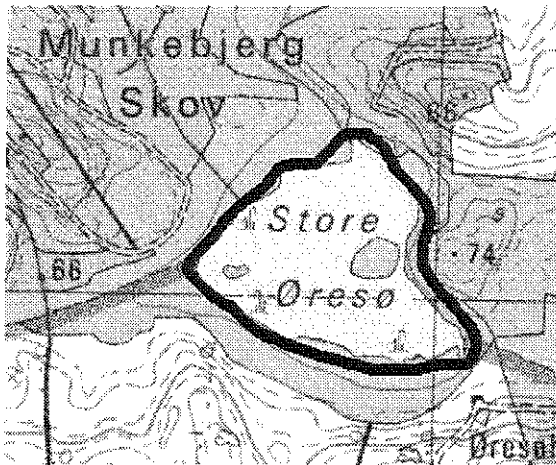
Ejer:
Dækning:
UTM E: 582810
UTM N: 6109060
Beskrivelse: Morten Nielsen 12/96

Beskrivelse

Dyb, skovomkranset sø med lidt tagrør.

Dækning

Nyere optællinger savnes.



Ynglefugle, antal par

	1980
Toppet Lappedykker	1
Gråstr. Lappedykker	1
Gravand	2
Gråand	1
Blishøne	2



Brændegård Sø

Amt: Fyn
Kommune: Fåborg
Lokalitetsnr: 431580
Lokalitetstype: Sø
Klassifikation: S1, R1

Ejer: Privat
Dækning: Y2, R2
UTM E: 588020
UTM N: 6110120
Beskrivelse: Morten Nielsen 12/96

Beskrivelse

Større sø omgivet af skov. Lille ø i den østlige del.

Karakteristik

Meget stor skarvkoloni på øen og hele den vestlige bred.

Beskyttelser

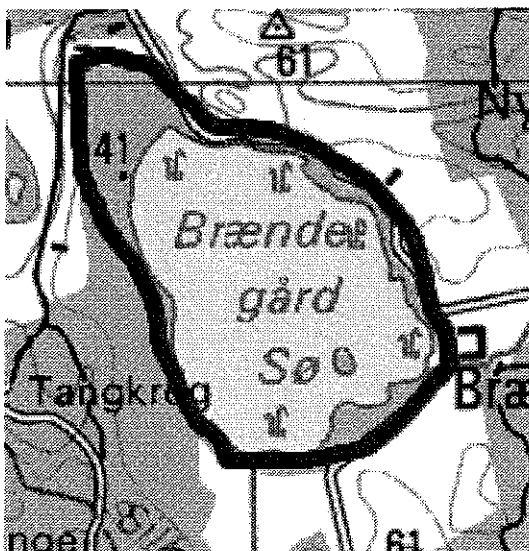
EF-fuglebeskyttelsesområde nr. 74. Fredet med adgangsforbud i skarvkolonien.

Ekskursionsmål

Fin oversigt fra vejen ved Brændegård. Ved lavvande kan der især om efteråret træffes en del vadefugle. God træklokalitet for rovfugle.

Optællere

Lars Bonne Rasmussen, Jacob Sterup Andersen m.fl



Tabel på næste side



Brændegård Sø

Ynglefugle, antal par

	1980	1993	1994	1995
Toppet Lappedykker	5		4	
Skarv	650	5874	5732	5543
Fiskehejre	40			
Knopsvane			1	1
Grågås	17	1	3	
Gravand	2	2	4	2
Gråand		2	5	2
Skeand		2	3	3
Troldand			2	2
Hvepsevåge			1	
Duehøg				1
Vandrikse	1			
Grønbenet Rørhøne			3	2
Blishøne			7	5
Lille Præstekrave	1			
Vibe			7	1
Skovsneppe	1			
Svaleklire		1	1	1
Hættemåge	7			
Sølvmåge			20	10
Fjordterne			1	3
Nattergal	1		3	
Kærsanger			1	
Rørsanger			27	
Rørspurv			7	

Rastefugle, årligt maksimum

	1980	1993	1994	1995
Toppet Lappedykker	58	35	54	85
Fiskehejre	80	16	17	73
Grågås	4000	510	573	700
Krikand	200	20	100	100
Gråand	3000	160	345	77
Skeand		113	157	175
Troldand	5000	600	130	850
Lille Skallesluger		10	18	20
Stor Skallesluger	400	40	50	205
Havørn	1	1	2	3
Fiskeørn	2	2	5	4
Vandrefalk	1		1	
Blishøne		130	120	
Vibe	750	200	260	400



Nakkebølle Inddæmning

Amt: Fyn
Kommune: Fåborg
Lokalitetsnr: 431950
Lokalitetstype: Eng, mark
Klassifikation: V2

Ejer: Privat
Dækning: Y2
UTM E: 587230
UTM N: 6103890
Beskrivelse: Morten Nielsen 12/96

Beskrivelse

Stor inddæmning, der nu ligger som overvejende tørre enge med enkelte dyrkede parceller. Der er 2 mindre søer, den ene røromkranset og den anden med bevoksning af træer langs kanten. Lille granplantage og flere små kunstige andehuller

Karakteristik

Ynglende engfugle, men i ringe antal.

Erhvervsudnyttelse

Afgræsning, opdyrkning.

Rekreativ udnyttelse

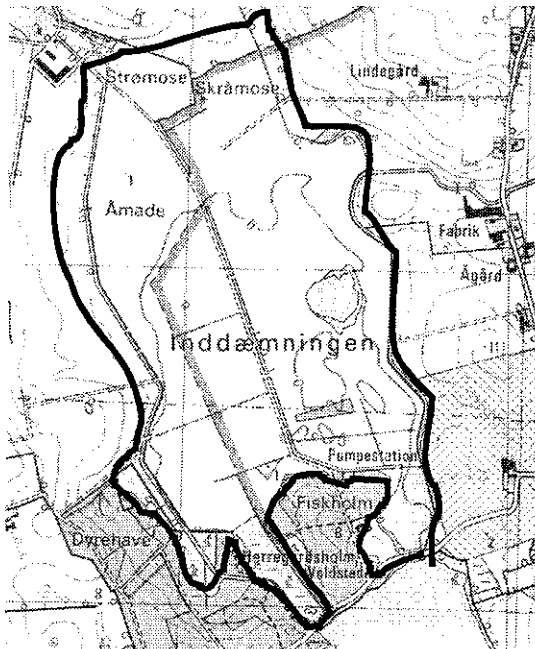
Jagt.

Beskyttelsesbehov

Vandstanden bør hæves væsentligt i hele området.

Optællere

Morten Nielsen, Niels Bomholt.



Tabel på næste side



Nakkebølle Inddæmning

Ynglefugle, antal par

	1970	1980	1993	1996
Lille Lappedykker			1	1
Gråstr. Lappedykker		5	2	4
Knopsvane		1		
Grågås				2
Gravand				5
Knarand			1	1
Gråand	6		2	4
Skeand			1	1
Taffeland			1	
Rørhøg			1	
Tårnfalk			1	1
Agerhøne			1	
Vandrikse	1			
Grønbenet Rørhøne	1		1	
Blishøne	20	6	10	7
Strandskade			2	1
Vibe	1		5	9
Rødben	5		1	2
Hættemåge	50			
Engpiber				3
Bynkefugl				1
Rørspurv				3



Strandeng øst for Nabbe

Amt: Fyn
Kommune: Fåborg
Lokalitetsnr: 431640
Lokalitetstype: Strandeng
Klassifikation: K4

Ejer:
Dækning: Y4
UTM E: 586140
UTM N: 6101820
Beskrivelse: Morten Nielsen 12/96

Beskrivelse

Større uafgræsset strandeng.

Karakteristik

Få ynglende vandfugle.

Dækning

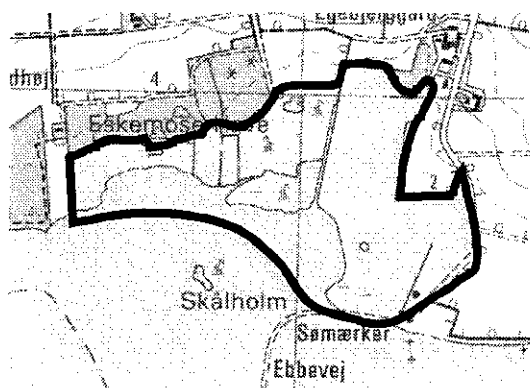
Kun sporadiske observationer

Ekskursionsmål

God oversigt fra offentlig vej.

Optællere

Morten Nielsen



Ynglefugle, antal par

	1980	1996
Strandskade	1	
Stor Præstekrave	1	
Vibe	2	1
Rødben	7	2
Gul Vipstjert	1	



Skålholm

Amt: Fyn
Kommune: Fåborg
Lokalitetsnr: 431641
Lokalitetstype: Rørskov
Klassifikation:

Ejer:
Dækning: Y2
UTM E: 585800
UTM N: 6101580
Beskrivelse: Morten Nielsen 12/96

Beskrivelse

Lille holm med tagrør.

Karakteristik

Få ynglende vandfugle

Optællere


Poul Henrik Harritz og Morten Nielsen.

Litteratur

Holmene i Det sydfynske Øhav, Skov- og Naturstyrelsen 1996.

Ynglefugle, antal par

	1980	1993	1996
Knopsvane	1		1
Toppet Skallesluger	1		
Blishøne		1	2
Strandskade	1		





Store og Lille Svelmø

Amt: Fyn
Kommune: Fåborg
Lokalitetsnr: 431642 + 431643
Lokalitetstype: Strandeng, marker
Klassifikation: K1

Ejer: Privat
Dækning: Y1
UTM E: 585320
UTM N: 6100700
Beskrivelse: Morten Nielsen 12/96

Beskrivelse

Øgruppe bestående af 2 små, lave holme og en større, beboet og delvis opdyrket ø. Færdsel til beboelsen og øens lejrskole sker med traktor ad ebbevej og over de to holme.

Karakteristik

Meget store kolonier af stormmåge og havterne.

Erhvervsudnyttelse

Opdyrkning af dele af Store Svelmø.

Rekreativ udnyttelse

Lejrskole, 2 sommerhuse

Beskyttelsesbehov

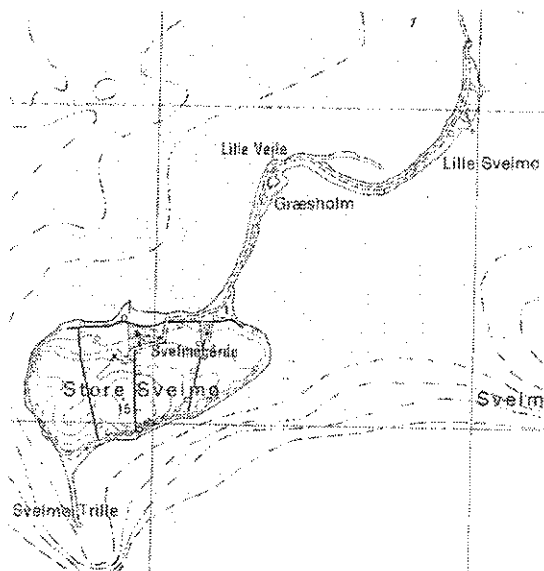
De to holme bør sikres mod gående færdsel i yngletiden. Højspændingsledning over holmene bør kabellægges.

Optællere

Poul Henrik Harritz, Morten Nielsen.

Litteratur

Holmene i Det sydfynske Øhav, Skov- og Naturstyrelsen 1996.



Tabel på næste side.



Store og Lille Svømmø

Ynglefugle, antal par

	1970	1980	1990	1993	1994	1996
Knopsvane		3	6	4	3	1
Gravand		1	1		3	
Knarand					1	
Gråand		2	1	2	5	5
Skeand			1			
Toppet Skallesluger	17	10			13	10
Tårnfalk					1	
Strandskade	4	5	13	12	20	22
Stor Præstekrave			2	2	1	2
Vibe		3	2	1		1
Rødben	2		2	2	3	3
Hættemåge			350	375	550	300
Stormmåge	2	150	700	370	750	900
Sølvmåge				5	10	30
Svartbag						1
Havterne			150	40	35	75
Sanglærke					1	
Digesvale			60		185	500



Kidholm

Amt: Fyn
Kommune: Fåborg
Lokalitetsnr: 431644
Lokalitetstype: Strandeng
Klassifikation: K2

Ejer:
Dækning: Y2
UTM E: 584660
UTM N: 6101530
Beskrivelse: Morten Nielsen 12/96

Beskrivelse

Lille ø med sommerhus. Strandeng i østlige og vestlige ende og plantede roser på den højere-liggende del af øen omkring huset.

Karakteristik

Stor koloni af stormmåge og hættemåge.

Rekreativ udnyttelse

Sommerhus.

Optællere

Poul Henrik Harritz og Morten Nielsen.

Litteratur

Holmene i Det sydfynske Øhav, Skov- og Naturstyrelsen 1996



Ynglefugle, antal par

	1970	1980	1990	1993	1996
Knopsvane	3	1	2	6	1
Gravand	1	5			
Gråand	1			3	1
Toppet Skallesluger		3			
Blishøne			1		
Strandskade	4	5	4	2	4
Stor Præstekrave			1		1
Vibe				1	
Rødben			1	1	
Hættemåge			25	45	250
Stormmåge	30	40	80	100	400
Havterne	12	35	1	13	20



Skedeslung v. Åstrup

Amt: Fyn
Kommune: Fåborg
Lokalitetsnr: 431682
Lokalitetstype: Mose
Klassifikation:

Ejer: Privat
Dækning:
UTM E: 585000
UTM N: 6104300
Beskrivelse: Morten Nielsen 12/96

Beskrivelse

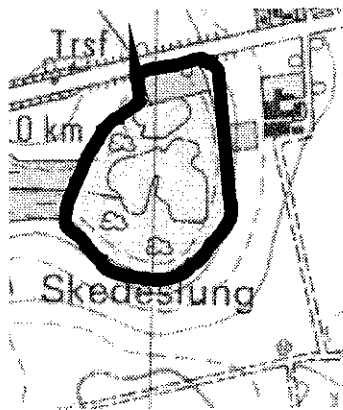
Lille mose med nogen tilplantning af gran.

Ekskursionsmål

God oversigt fra offentlig vej.

Dækning

Nyere optællinger savnes.



Ynglefugle, antal par

	1980
Lille Lappedykker	1
Gråstr. Lappedykker	1
Blishøne	3



Brahetrolleborg Skove (Storskov og Fiskerup Skov)

Amt: Fyn
Kommune: Fåborg
Lokalitetsnr: 431760
Lokalitetstype: Skov
Klassifikation: S1

Ejer:
Dækning: Y2
UTM E: 589650
UTM N: 6110740
Beskrivelse: Morten Nielsen 12/96

Beskrivelse

Store skove med blanding af løv- og nåletræ.

Karakteristik

Store bestande af fåtallige skovfuglearter, korttået træløber, ravn, duehøg, hvepsevåge m.m.

Dækning

Grundig undersøgelse i 1994; dog er spurvehøg, skovsneppe og enkelte andre arter ikke forsøgt optalt.

Beskyttelser

EF-fuglebeskyttelsesområde nr. 74

Optællere

Kurt Due Johansen og Michael Mosebo Jensen.



Ynglefugle, antal par

1994

Lille Lappedykker	2
Fiskehejre	73
Knopsvane	1
Grågås	1
Gråand	3
Troldand	1
Hvepsevåge	3
Duehøg	4
Musvåge	15
Blishøne	2
Vibe	3
Svaleklire	2
Huldue	1
Stor Flagspætte	81
Nattergal	1
Sjagger	1
Misteldrossel	2
Topmejse	14
Spætmejse	39
Træløber	1
Korttået Træløber	7
Ravn	2
Kernebider	39



Nørresø

Amt: Fyn
Kommune: Fåborg
Lokalitetsnr: 431780
Lokalitetstype: Sø
Klassifikation: V3, R3

Ejer: Privat
Dækning: Y2, R3
UTM E: 587940
UTM N: 6112230
Beskrivelse: Morten Nielsen 12/96

Beskrivelse

Større sø omgivet af skov. Lille ø i den østlige del. Nogle steder meget smal rørbræmme.

Karakteristik

Rastende andefugle, men stort fald i antallet siden 1980.

Beskyttelser

Fredet. EF-fuglebeskyttelsesområde nr. 74.

Ekskursionsmål

God oversigt fra stien rundt om søen.

Optæller

Erik Ehmsen.



Ynglefugle, antal par

	1980	1995
Toppet Lappedykker	5	3
Knopsvane		1
Grågås		2
Gravand		2
Gråand		1
Blishøne		6

Rastefugle, årligt maksimum

	1980	1995
Lille Lappedykker		2
Toppet Lappedykker	34	30
Skarv		20
Fiskehejre	49	2
Grågås	2000	30
Krikand		20
Gråand	800	405
Troldand	950	500
Hvinand		2
Stor Skallesluger	410	120
Havørn	1	2
Fiskeørn	1	



Lyø Trille og Vestersjø

Amt: Fyn
Kommune: Fåborg
Lokalitetsnr: 431840
Lokalitetstype: Strandeng og strandsø
Klassifikation: K2

Ejer: Privat
Dækning: Y2
UTM E: 572340
UTM N: 6101860
Beskrivelse: Morten Nielsen 12/96

Beskrivelse

Langt tørt rev og strandvoldsdannelse samt større lavvandet strandsø. Området afgrænses

Karakteristik

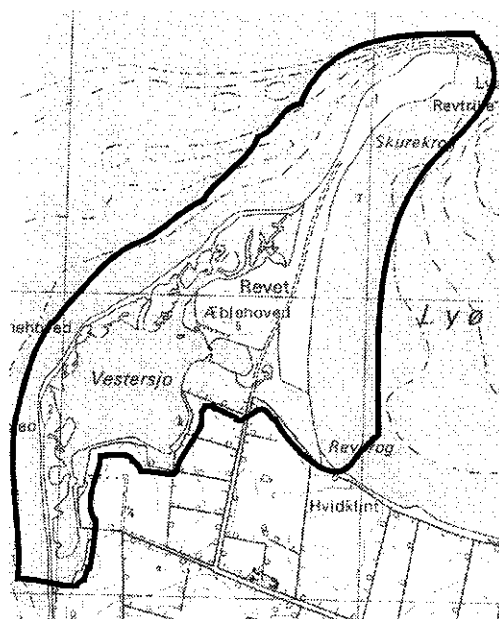
Ynglende kystfugle.

Ekskursionsmål

Strandsøen kan overskues fra markvejen og bakken, men ikke uden forstyrrelse.

Optællere

Morten Nielsen.



Ynglefugle, antal par

	1993	1996
Knopsvane	3	
Gravand	2	
Toppet Skallesluger	2	
Blishøne	5	10
Strandskade	9	8
Klyde	8	8
Stor Præstekrave	2	3
Vibe	5	4
Rødben	4	5
Stormmåge	70	120
Havterne	25	30
Dværgterne	4	
Engpiber	1	
Hvid Vipstjert	1	



Det ny land (Lyø)

Amt: Fyn
Kommune: Fåborg
Lokalitetsnr: 431850
Lokalitetstype: Strandeng
Klassifikation:

Ejer:
Dækning: Y2
UTM E: 574920
UTM N: 6101215
Beskrivelse: Morten Nielsen 12/96

Beskrivelse

Lav strandvoldsdannelse med lavninger og lille lagune.

Karakteristik

Få ynglende kystfugle, men heriblandt dværgterne.

Rekreativ udnyttelse


Intensiv færdsel

Beskyttelsesbehov

Området bør lukkes for færdsel i yngletiden.

Optællere

Fyns Amt, Morten Nielsen.



Ynglefugle, antal par

	1993	1996
Knopsvane	1	1
Blishøne	3	3
Stor Præstekrave	1	
Rødben		1
Dværgterne		1
Engpiber		1
Rørspurv	1	



Østersjø

Amt: Fyn
Kommune: Fåborg
Lokalitetsnr: 431880
Lokalitetstype: Mose
Klassifikation: V2

Ejer:
Dækning: Y2
UTM E: 575110
UTM N: 6100280
Beskrivelse: Morten Nielsen 12/96

Beskrivelse

Tunneldal med større sø med lidt tagrør tæt ved kysten. Dalens skrænter er delvis træbevoksede, og bunden af dalen samt søens bredder afgrænses.

Ekskursionsmål

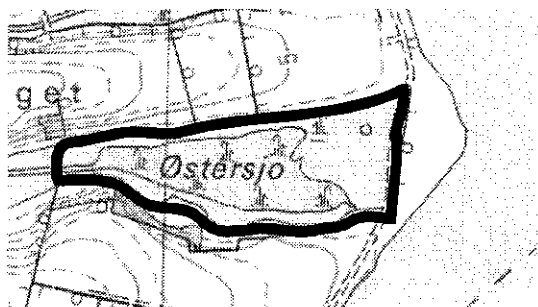
Søen kan overskues fra markvejen langs kysten.

Optællere

Fyns Amt

Karakteristik

Stor bestand af grågås.



Ynglefugle, antal par

	1993
Gråstr. Lappedykker	5
Knopsvane	1
Grågås	10
Gravand	5
Gråand	5
Skeand	8
Blishøne	20
Strandskade	5
Klyde	1
Vibe	6
Rødben	3
Hættemåge	1
Hvid Vipstjert	1
Rørspurv	8



Faldmose

Amt: Fyn
Kommune: Fåborg
Lokalitetsnr: 431881
Lokalitetstype: Mose
Klassifikation: V3

Ejer:
Dækning: Y2
UTM E: 573720
UTM N: 6100760
Beskrivelse: Morten Nielsen 12/96

Beskrivelse

Lille mose omgivet af træer og græssede enge.

Ekskursionsmål

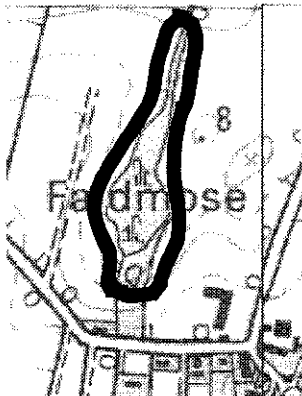
Mosen kan overskues fra byen.

Karakteristik

Ynglende vandfugle, bl.a. stormmåge.

Optællere

Fyns Amt.



Ynglefugle, antal par

	1993
Gråstr. Lappedykker	2
Knopsvane	1
Gråand	2
Skeand	1
Taffeland	1
Blishøne	2
Vibe	1
Stormmåge	5
Rørspurv	1



Hovedsø og Holmesø

Amt: Fyn
Kommune: Fåborg
Lokalitetsnr: 431940
Lokalitetstype: Strandeng og strandsø
Klassifikation: K1

Ejer: Privat
Dækning: Y2
UTM E: 579440
UTM N: 6099230
Beskrivelse: Morten Nielsen 12/96

Beskrivelse

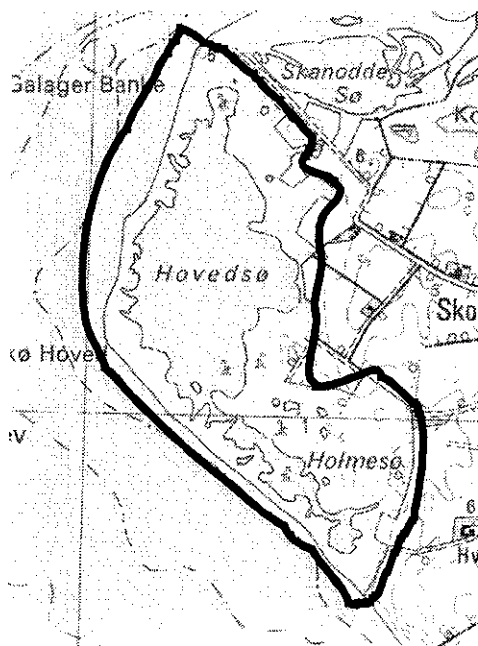
Stort strandengsområde med stor strandsø (Hovedsø) og fugtigt engområde med småsøer (Holmesø).

Karakteristik

Ynglende kystfugle, bl.a dværgerterne og spidsand.

Optællere

Fyns Amt, Morten Nielsen



Ynglefugle, antal par

	1991	1992	1996
Gråstr. Lappedykker			1
Knopsvane	6	3	2
Gravand	8	2	
Knarand	1	1	
Gråand	3		3
Spidsand			1
Skeand	1		1
Taffeland	1		
Toppet Skallesluger	3	3	
Blishøne		1	10
Strandskade	11	10	10
Klyde	2	1	2
Stor Præstekrave	2	3	3
Vibe	5		2
Rødben	6	5	6
Hættemåge	75		5
Stormmåge			80
Sølvmåge		10	75
Svartbag			1
Havterne	5	2	
Dværgerterne		2	1
Engpiber			3
Gul Vipstjert	1	1	
Rørspurv		1	1



Skanodde Sø og Kongesø

Amt: Fyn
Kommune: Fåborg
Lokalitetsnr: 431941
Lokalitetstype: Eng, strandeng, strandsø
Klassifikation: V3

Ejer: Privat
Dækning: Y2
UTM E: 579920
UTM N: 6099870
Beskrivelse: Morten Nielsen 12/96

Beskrivelse

Kongesø er en afvandet sø, der nu ligger som afgræsset eng. Skanodde Sø er en større strandsø.

Karakteristik

Stor bestand af gråstrubet lappedykker.

Rekreativ udnyttelse

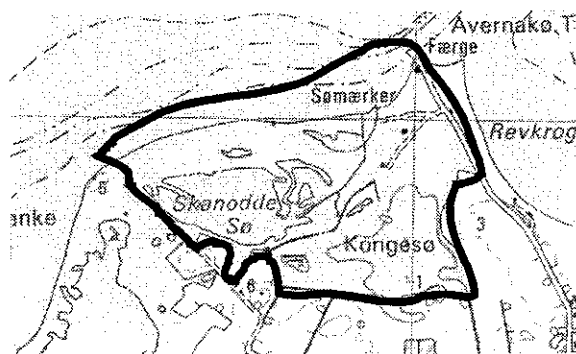
En del færdsel

Beskyttelsesbehov

Vandstanden i Kongesø bør hæves. Affaldsdeponering og talgravning bør ophøre.

Optællere

Fyns Amt, Morten Nielsen.



Ynglefugle, antal par

	1991	1992	1996
Gråstr. Lappedykker	2	1	7
Knopsvane	1	1	1
Gravand	3	1	
Knarand	1		
Gråand	4	1	
Atingand	1		
Skeand	1	1	1
Toppet Skallesluger	2		
Grønbenet Rørhøne	1		
Blishøne	1	3	12
Strandskade	15	11	8
Klyde	2		2
Stor Præstekrave	3	2	2
Vibe	10	5	3
Rødben	5	5	3
Stormmåge	10		
Sølvmåge	15	10	5
Havterne	1		
Gul Vipstjert	3	1	



Drejet

Amt: Fyn
Kommune: Fåborg
Lokalitetsnr: 431942
Lokalitetstype: Strandeng og -sump
Klassifikation:

Ejer: Privat
Dækning: Y3
UTM E: 583145
UTM N: 6097600
Beskrivelse: Morten Nielsen 12/96

Beskrivelse

Den vestlige del er en ret tør afgræsset eng med lille tilgroet vandhul. Den østlige del er mere fugtig og delvis afgræsset.

Karakteristik

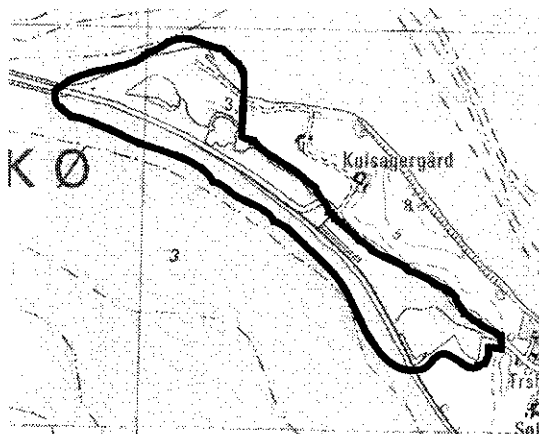
Få ynglende kystfugle.

Ekskursionsmål

God oversigt fra offentlig vej.

Optællere

Fyns Amt, Morten Nielsen.



Ynglefugle, antal par

	1991	1992	1996
Knopsvane	1	1	1
Gravand	2		
Gråand			1
Blishøne		1	1
Strandskade	3	2	2
Vibe	2	3	1
Rødben	1	1	
Sanglærke			2
Gul Vipstjert		2	



Revtrille

Amt: Fyn
Kommune: Fåborg
Lokalitetsnr: 431943
Lokalitetstype: Strandeng
Klassifikation: K3

Ejer: Privat
Dækning: Y3
UTM E: 585840
UTM N: 6096360
Beskrivelse: Morten Nielsen 12/96

Beskrivelse

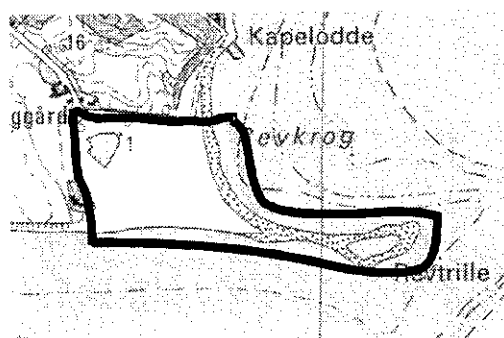
Lang tør odde med lidt strandeng og større afgræsset engområde.

Rekreativ udnyttelse

Megen færdsel på odden af bl.a. lystsejlere

Optællere

Morten Nielsen



Ynglefugle, antal par

	1996
Blishøne	2
Strandskade	1
Stor Præstekrave	1
Vibe	1
Rødben	2
Havterne	1



Rørmose (Avernakø)

Amt: Fyn
Kommune: Fåborg
Lokalitetsnr: 431981
Lokalitetstype: Mose
Klassifikation: V2

Ejer:
Dækning: Y2
UTM E: 581480
UTM N: 6097930
Beskrivelse: Morten Nielsen 12/96

Beskrivelse

Lille mose, der indtil for få år siden var tilgroet med tagrør. Efter genoptagelse af afgræsning er tagrørene stort set væk.

Karakteristik

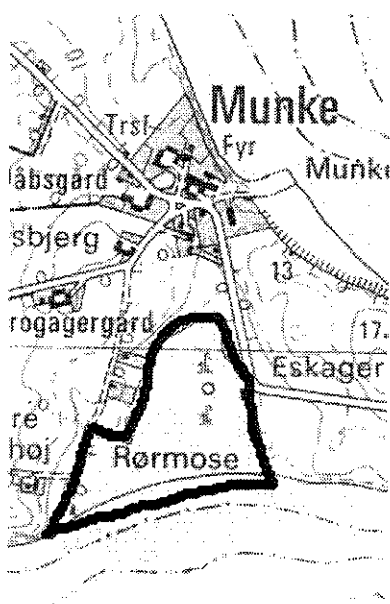
Hættemågekoloni.

Ekskursionsmål

God oversigt fra offentlig vej.

Optællere

Fyns Amt, Poul Henrik Harritz og Morten Nielsen.



Ynglefugle, antal par

	1991	1992	1996
Gråstr. Lappedykker	1		
Knopsvane	1		
Gravand		1	
Gråand			4
Blishøne	2	1	1
Strandskade			1
Vibe		1	1
Rødben		2	2
Hættemåge	300	450	220
Gul Vipstjert		1	
Røjspurv	1		



Mose v. Nakkenshuse

Amt: Fyn
Kommune: Fåborg
Lokalitetsnr: 431982
Lokalitetstype: Mose
Klassifikation: V3

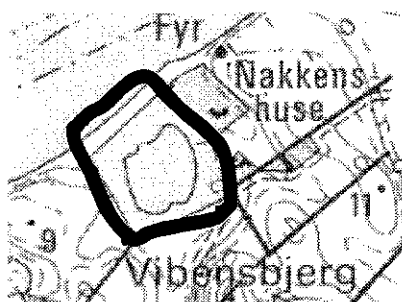
Ejer: Privat
Dækning: Y3
UTM E: 585220
UTM N: 6097480
Beskrivelse: Morten Nielsen 12/96

Beskrivelse

Mose med fri vandflade omgivet af tæt rørbræmme.

Karakteristik

Ynglende gråstrubet lappedykker.



Ekskursionsmål

God oversigt fra offentlig vej.

Optællere

Fyns Amt, Morten Nielsen.

Ynglefugle, antal par

	1991	1996
Gråstr. Lappedykker	5	1
Knopsvane		1
Troldand		1
Blishøne	3	2



Krengerup

Amt: Fyn
Kommune: Glamsbjerg
Lokalitetsnr: 433060
Lokalitetstype: Skov
Klassifikation: S1

Ejer:
Dækning: Y3
UTM E: 571100
UTM N: 6130100
Beskrivelse: Morten Nielsen 12/96

Beskrivelse

Store skove med blandet løv- og nåletræ.

Karakteristik

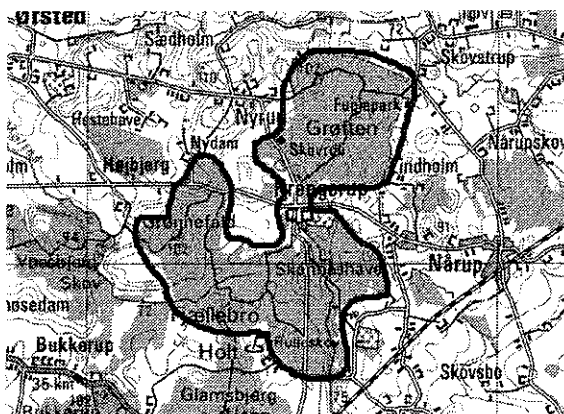
Store bestande af ynglende rovfugle.

Dækning

Kun rovfugle er optalt.

Optællere

Finn Eriksen



Ynglefugle, antal par

	1980	1995
Hvepsevåge	4	4
Duehøg		4
Spurvehøg	5	5
Musvåge	11	17
Tårnfalk		1
Skovsneppe	1	
Huldue	1	
Kernebider	1	



Søholm Sø

Amt: Fyn
Kommune: Glamsbjerg
Lokalitetsnr: 433280
Lokalitetstype: Sø
Klassifikation: V3

Ejer: Privat
Dækning: Y2
UTM E: 571950
UTM N: 6126160
Beskrivelse: Morten Nielsen 12/96

Beskrivelse

Fyns dybeste sø, omgivet af marker, afgræssede enge, skov og krat. Relativt god sigtedybde. Smal rørbræmme langs en tredjedel af søen.

Karakteristik

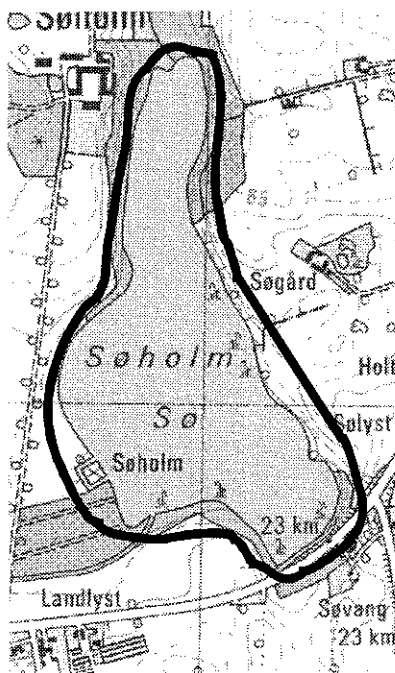
Stor tilbagegang for de fleste arter ynglefugle, især lappedykkere.

Rekreativ udnyttelse

Lystfiskeri

Optællere

Kurt Due Johansen



Ynglefugle, antal par

	1980	1995
Toppet Lappedykker	5	1
Gråstr. Lappedykker	1	
Knopsvane	1	
Taffeland	1	
Grønbenet Rørhøne		1
Blishøne	6	6
Nattergal		1
Kærsanger		1
Rørsanger		9



Flemløse Grave

Amt: Fyn
Kommune: Glamsbjerg
Lokalitetsnr: 433480
Lokalitetstype: Mose
Klassifikation:

Ejer:
Dækning:
UTM E: 567670
UTM N: 6124400
Beskrivelse: Morten Nielsen 12/96

Beskrivelse

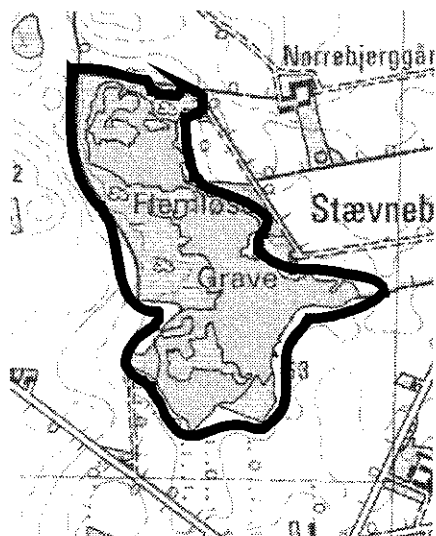
Mose med gamle tørvegrave med rørskove og øer.

Beskyttelsesbehov

Vandstanden bør hæves

Dækning

Nyere optællinger savnes.



Ynglefugle, antal par

	1980
Gråstr. Lappedykker	8
Knopsvane	6
Grågås	3
Taffeland	2
Troldand	1
Rørhøg	1
Blishøne	10
Strandskade	1
Hættemåge	50



Purreskov

Amt: Fyn
Kommune: Gudme
Lokalitetsnr: 435060
Lokalitetstype: Skov
Klassifikation: S4

Ejer:
Dækning: Y2
UTM E: 613630
UTM N: 6113710
Beskrivelse: Morten Nielsen 12/96

Beskrivelse

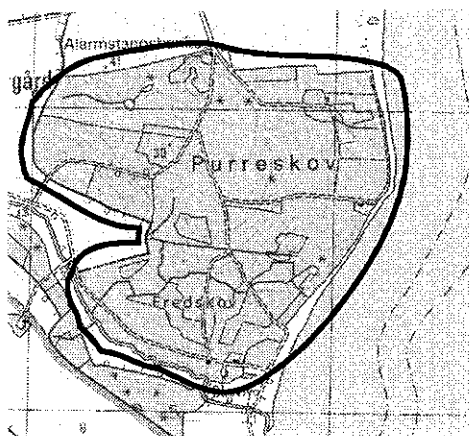
Kystnær løvskov.

Optællere

Poul Nielsen.

Karakteristik

Ynglende musvåge.



Ynglefugle, antal par

	1994
Musvåge	1
Stor Flagspætte	1
Skovsanger	1
Spætmejse	1
Træløber	1
Stillits	1



Skelmose

Amt: Fyn
Kommune: Gudme
Lokalitetsnr: 435110
Lokalitetstype: Skov
Klassifikation: S4

Ejer:
Dækning: Y2
UTM E: 610250
UTM N: 6113700
Beskrivelse: Morten Nielsen 12/96

Beskrivelse

Blandskov med lille eng.

Karakteristik

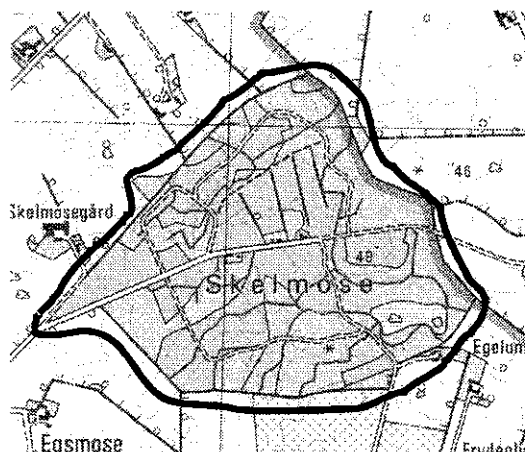
Få ynglende skovfugle.

Beskyttelser

Ca. 30 fritstående ege fredet.

Optællere

Poul Nielsen.



Ynglefugle, antal par

	1994
Musvåge	1
Stor Flagspætte	1
Spætmejse	1
Kernebider	1



Gudme Sø

Amt: Fyn
Kommune: Gudme
Lokalitetsnr: 435180
Lokalitetstype: Sø
Klassifikation: V4

Ejer: Privat ejerlav
Dækning: Y1, R3
UTM E: 608400
UTM N: 6113050
Beskrivelse: Morten Nielsen 12/96

Beskrivelse

Mindre, lavvandet sø med pile- og ellekrat langs vestsiden. På østsiden en græsmark med offentlig sti. Søbunden er dækket af store mængder dynd.

Karakteristik

Ynglende vandfugle. Tilbagegang for næsten alle arter de sidste 25 år.

Rekreativ udnyttelse

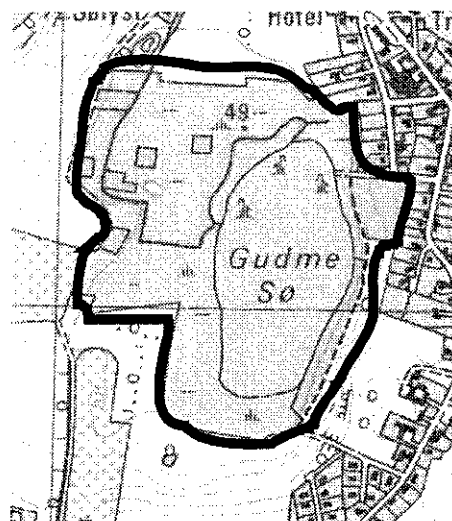
Intensiv jagt med fodring og udsætning af ca. 300 ænder. Megen færdsel på stien langs østsiden.

Beskyttelsesbehov

Ophør af udsætning og fodring vil sammen med oprensning af søen kunne bedre naturtilstanden.

Optællere

Hans Rytter.



Ynglefugle, antal par

	1970	1980	1993
Lille Lappedykker			1
Toppet Lappedykker	6	3	1
Gråstr. Lappedykker	2		
Knopsvane	1	1	
Gravand			4
Gråand	10		4
Fasan			2
Vandrikse	1		
Blishøne	20	1	10
Hættemåge	1		
Nattergal	10	6	4
Kærsanger	1	1	7
Rørsanger		11	2
Pirol	1		

Rastefugle, årligt maksimum

	1993	1994	1995
Fiskehejre	7	5	3
Gravand	31	25	29
Gråand	315	55	30
Skeand	17		
Troldand	10	55	22
Stor Skallesluger	3	20	33
Blishøne	61	28	18



Mullerup Skov

Amt: Fyn
Kommune: Gudme
Lokalitetsnr: 435261
Lokalitetstype: Skov
Klassifikation: S4

Ejer:
Dækning: Y2
UTM E: 604410
UTM N: 6114390
Beskrivelse: Morten Nielsen 12/96

Beskrivelse

Løvskov med alsidig alderssammensætning. Enkelte partier nåleskov, mest 10-20-årig rødgran.

Karakteristik

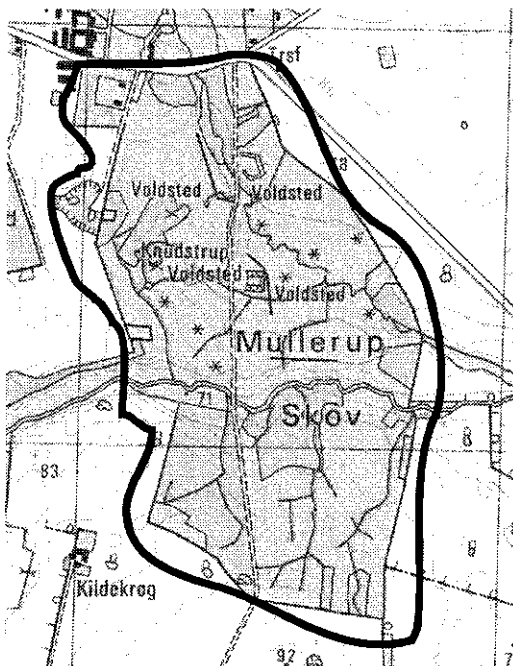
Ynglende musvåge.

Rekreativ udnyttelse

Intensiv jagt med fodring.

Optællere

Hans Rytter.



Ynglefugle, antal par

	1994
Musvåge	1
Stor Flagspætte	3
Skovpiber	1
Spætmejse	2
Træløber	2



Gudbjerg Skov

Amt: Fyn
Kommune: Gudme
Lokalitetsnr: 435270
Lokalitetstype: Skov
Klassifikation: S3

Ejer: Privat
Dækning: Y2
UTM E: 603890
UTM N: 6112800
Beskrivelse: Morten Nielsen 12/96

Beskrivelse

Blandet skov med en betydeligt produktion af pyntegrønt og juletræer, især i Gudbjerg Skov og Lakkendrup Skov. Vandhul i tidligere grusgrav.

Karakteristik

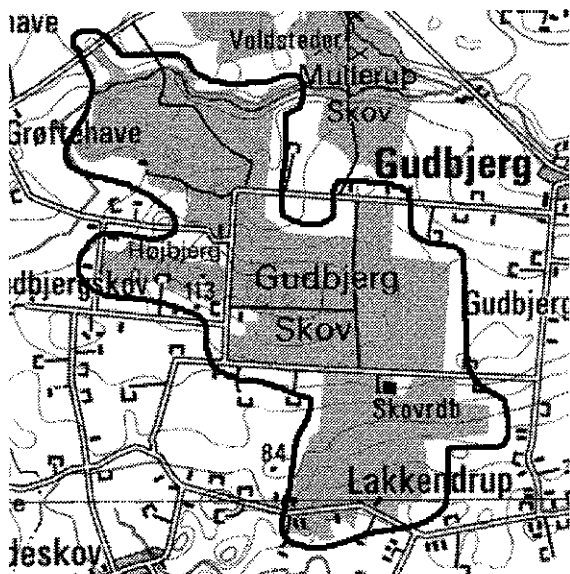
Store bestande af rovfugle og ugler.

Dækning

Lokaliteten omfatter Skrams Vænge, Præsteskov, Gudbjerg Skov, Charlottenlund og Lakkendrup Skov.

Optællere

Hans Rytter.



Ynglefugle, antal par

	1994
Krikand	1
Gråand	3
Hvepsevåge	4
Spurvehøg	2
Musvåge	4
Grønbenet Rørhøne	2
Blishøne	2
Natugle	7
Stor Flagspætte	9
Rørsanger	1
Rødtoppet Fuglekonge	5
Spætmejse	13
Træløber	6
Sortkrage	1



Sortemose

Amt: Fyn
Kommune: Gudme
Lokalitetsnr: 435280
Lokalitetstype: Mose
Klassifikation: V3, R2

Ejer:
Dækning: Y2, R2
UTM E: 606000
UTM N: 6110580
Beskrivelse: Morten Nielsen 12/96

Beskrivelse

Gammelt fugtigt overdrev, hvor der tidligere er gravet tørv. Dette har givet en række vandhuller, hvoraf der er rørskov i det største. Ved siden af rørskoven er et pilekrat på ca. 1 ha. De højereliggende arealer opdyrkes, mens den fugtigste halvdel ligger som permanent græs, hvor der kun anvendes små mængder gødning og pesticider.

Karakteristik

Stor bestand af ynglende vandfugle. Mulig ynglende fjordterne. Overnatningsplads for stær (3 500) og skovhornugle (5-7). Rastende sangsvane og grågås.

Rekreativ udnyttelse

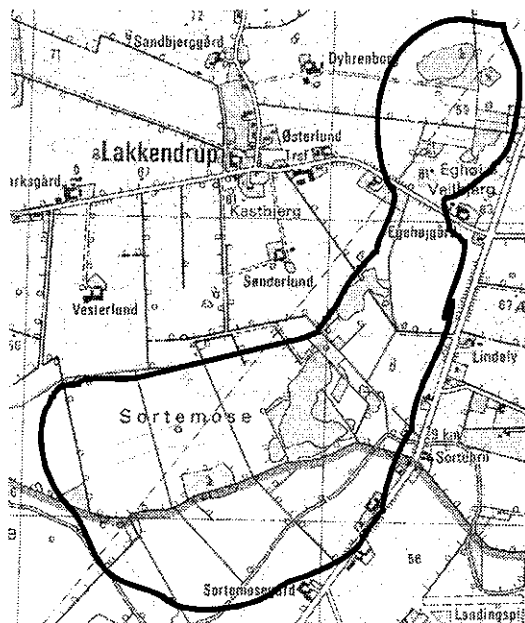
Intensiv jagt med udsætning af 50-100 ænder.

Beskyttelsesbehov

Vandstanden i området bør generelt hæves.

Optællere

Hans Rytter



Tabel på næste side.



Sortemose

Ynglefugle, antal par

	1970	1980	1993
Toppet Lappedykker	1	2	3
Gråstr. Lappedykker	1		1
Knopsvane	1	2	
Grågås	1	1	2
Gråand	1		3
Skeand	1		
Rørhøg		1	1
Tårnfalk			1
Vandrikse			1
Grønbenet Rørhøne			3
Blishøne	1	10	5
Strandskade			2
Vibe		10	9
Dobbeltbekkasin		1	
Fjordterne			1
Nattergal		12	8
Sivsanger			2
Kærsanger		3	5
Rørsanger			2

Rastefugle, årligt maksimum

	1993	1994	1995
Sangsvane	42	50	31
Grågås	6	51	52
Gravand	3	20	20
Krikand		35	18
Gråand	68	161	69
Stor Skallesluger	4	7	14
Vibe	26	87	134



Ludemose (Holmdrup Mose)

Amt: Fyn
Kommune: Gudme
Lokalitetsnr: 435380
Lokalitetstype: Mose
Klassifikation: V2

Ejer:
Dækning: Y2
UTM E: 605920
UTM N: 6108400
Beskrivelse: Morten Nielsen 12/96

Beskrivelse

Næringsrige søer og vandhuller med mange åkander, tagrør og anden sumpvegetation. Omgivet af pilekrat, skov og mere åbne områder med urtevegetation

Karakteristik

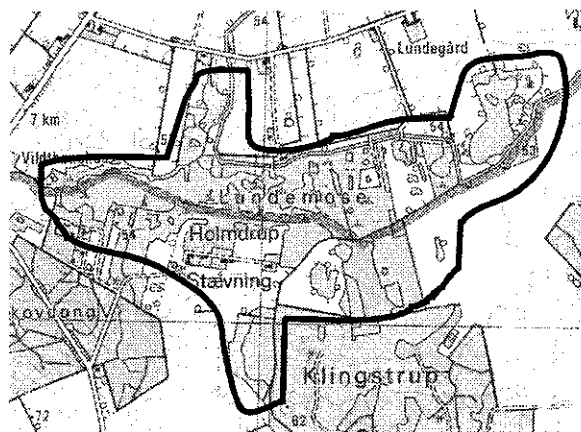
Ynglende vandfugle

Rekreativ udnyttelse

Intensivt lystfiskeri. Jagt med udsætning af ænder.

Optællere

Arne Bruun



Ynglefugle, antal par

	1970	1993
Toppet Lappedykker	1	2
Gråstr. Lappedykker	1	
Knopsvane	2	1
Gravand		1
Gråand	25	6
Rørhøg		1
Spurvehøg		1
Tårnfalk		1
Vandrikse		2
Grønbenet Rørhøne	1	10
Blishøne	2	10
Dobbeltbekkasin	2	
Nattergal	15	5
Kærsanger	30	1



Fiskeholm

Amt: Fyn
Kommune: Hårby
Lokalitetsnr: 437040
Lokalitetstype: Ø
Klassifikation: K1

Ejer:
Dækning: Y2
UTM E: 563830
UTM N: 6117020
Beskrivelse: Morten Nielsen 12/96

Beskrivelse

Lille, græsklædt, høj ø med lave buske. Sandet og stenet strand.

Karakteristik


Ynglende splitterne.

Beskyttelsesbehov

Der bør indføres adgangsforbud i yngletiden.

Optællere

Kent Poulsen, Kurt Due Johansen.



Ynglefugle, antal par

	1980	1990	1991	1994
Toppet Lappedykker	2			
Knopsvane		1	2	1
Gravand		1		2
Gråand		1		5
Toppet Skallesluger		1	2	3
Grønbenet Rørhøne			1	
Blishøne				1
Strandskade	2	2	1	2
Hættemåge	600	900	800	250
Stormmåge	290	400	300	400
Sølvmåge		2		
Splitterne	20	61	75	45
Havterne	40	30	40	25



Skarris Odde

Amt: Fyn
Kommune: Hårby
Lokalitetsnr: 437045
Lokalitetstype: Strandeng
Klassifikation: V4

Ejer:
Dækning: Y3
UTM E: 563970
UTM N: 6116570
Beskrivelse: Morten Nielsen 12/96

Beskrivelse

Afgræsset strandeng med flere vandhuller, som anvendes til Put&Take-fiskeri.

Karakteristik

Få ynglende vandfugle.

Dækning

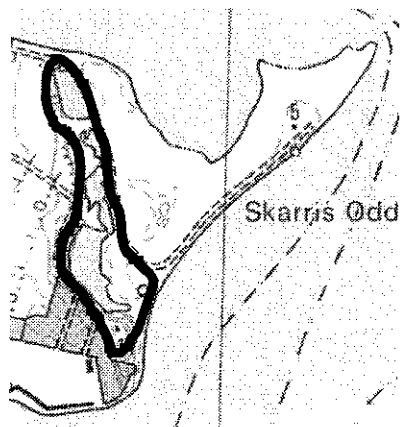
Tallene i 1994 er tal for mulige ynglefund og sandsynligvis højere end den faktiske ynglebestand. Tallene for 1996 er ikke dækkende.

Erhvervsudnyttelse

Put&Take-fiskesø.

Optællere

Kent Poulsen.



Ynglefugle, antal par

	1980	1994	1996
Toppet Lappedykker	1		
Gravand	1	3	
Gråand		3	
Toppet Skallesluger		7	
Blishøne		1	1
Strandskade	5	2	
Vibe		1	
Rødben	2	1	
Stormmåge	3		
Havterne	1		
Sanglærke		1	
Gul Vipstjert	1		



Brydegård Mose

Amt: Fyn
Kommune: Hårby
Lokalitetsnr: 437085
Lokalitetstype: Mose
Klassifikation: V3

Ejer:
Dækning: Y2
UTM E: 563450
UTM N: 6118850
Beskrivelse: Morten Nielsen 12/96

Beskrivelse

Den sydlige del er halvtør eng med lidt ellebevoksning. Den nordlige del er vest for vejen en lille, let tilgroet sø og øst for vejen pilesump.

Karakteristik

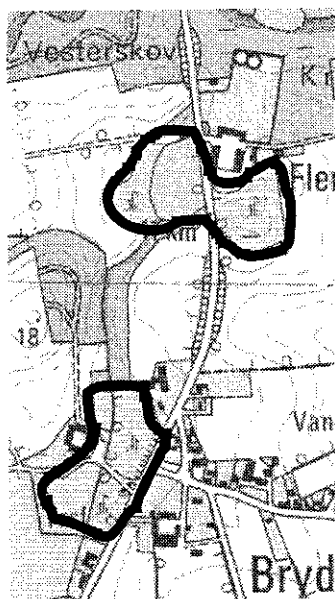
Ynglende lappedykkere.

Rekreativ udnyttelse

Jagt med andeudsætning.

Optællere

Kent Poulsen.



Ynglefugle, antal par

	1980	1994
Lille Lappedykker		1
Toppet Lappedykker		1
Gråstr. Lappedykker	1	1
Knopsvane		1
Gråand	1	2
Fasan		1
Grønbenet Rørhøne	2	
Blishøne	2	1
Kærsanger		1
Rørsanger		1
Rørspurv		1



Noret v. Løgismose

Amt: Fyn
Kommune: Haarby
Lokalitetsnr: 437090
Lokalitetstype: Mose
Klassifikation: V2

Ejer:
Dækning: Y2
UTM E: 569800
UTM N: 6116940
Beskrivelse: Morten Nielsen 12/96

Beskrivelse

Inddiget nor, der nu ligger med rørskov og fugtige enge.

Karakteristik

Ynglende rørhøg og god bestand af vadefugle.

Dækning

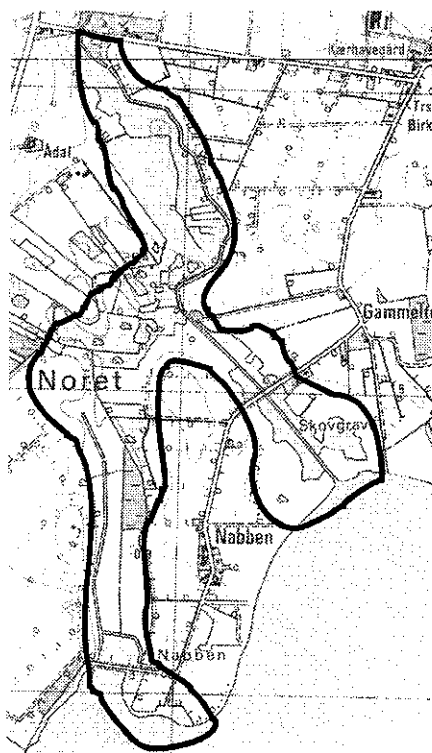
Der blev ikke lavet optælling i 1980, blot registrering af arternes forekomst.

Beskyttelsesbehov

Det tidligere snoede åløb bør retableres og vandstanden i Noret hæves.

Optællere

Kurt Due Johansen.



Ynglefugle, antal par

	1980	1996
Grågås		1
Gravand	1	2
Gråand		4
Toppet Skallesluger	1	
Rørhøg	1	1
Blishøne		2
Strandskade	1	4
Stor Præstekrave		4
Vibe	1	8
Rødben	1	3
Sanglærke		5
Engpiber		2
Nattergal	1	2
Sivsanger	1	
Kærsanger	1	
Rørsanger		1
Rørspurv		3



Løgismose Skov

Amt: Fyn
Kommune: Hårby
Lokalitetsnr: 437160
Lokalitetstype: Skov
Klassifikation:

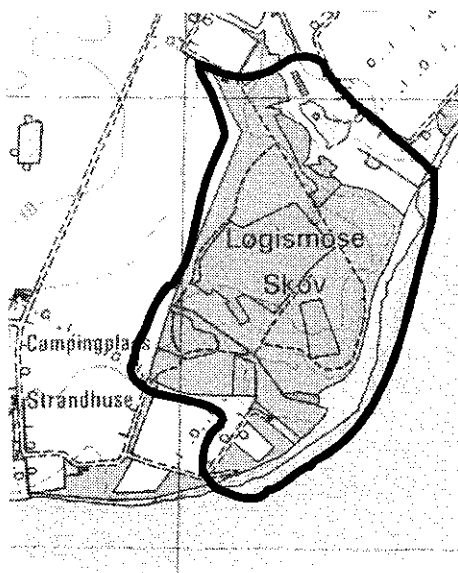
Ejer:
Dækning:
UTM E: 569200
UTM N: 6115600
Beskrivelse: Morten Nielsen 12/96

Beskrivelse

Mindre, kystnær blandskov og lille sø ud til kysten.

Dækning

Nyere optællinger savnes.



Ynglefugle, antal par

	1980
Fiskehejre	56



Søbo Sø

Amt: Fyn
Kommune: Hårby
Lokalitetsnr: 437280
Lokalitetstype: Sø
Klassifikation:

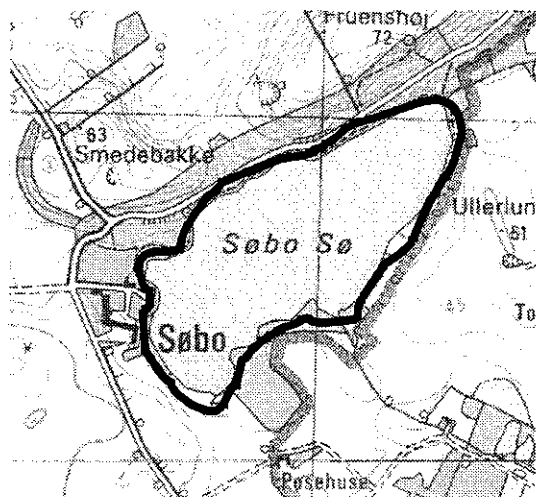
Ejer:
Dækning:
UTM E: 576900
UTM N: 6118700
Beskrivelse: Morten Nielsen 12/96

Beskrivelse

Dyb sø med rørbræmme, delvis omkranset af skov.

Dækning

Nyere optællinger savnes.



Ynglefugle, antal par

	1970	1980
Toppet Lappedykker	4	4
Gråstr. Lappedykker	4	
Gråand	1	1
Grønbenet Rørhøne	1	1
Blishøne	1	1

De beskrevne lokaliteter, alfabetisk oversigt

Lokalitet	Nummer		
		Esbechholme	447055
		Eskebjerghave v. Hjortholm	481365
		Eskilsø	481040
		Fakkemose	481491
		Faldmose	431881
		Fandens Mose	473480
		Fangel Mose	497185
		Favrskov og Lunge Bjerge	499160
		Feddert v. Sandager	421041
		Ferskesø (Bågø)	421881
		Fiskeholm	437040
		Fjellerup Sø	477180
		Fjordmarken	471785
		Fjællebro Skov	477260
		Fladmose	499380
		Flemløse Grave	433480
		Flintholm	447054
		Flægen og Eskør Inddæmning	429040
		Flægskov	425081
		Flæskholm	479740
		Flødstrup Sø	489080
		Fredmose	481480
		Freltofte Mose	497190
		Fruens Vænge s. f. Karskov	487381
		Fyns Hoved	439001
		Fællesskov	423261
		Fænø	445040
		Fænø Kalv	445050
		Føns Vang	451430
		Gamborg Inderfjord	445380
		Gammellung (Broby)	425180
		Gammellung (Egebjerg)	427286
		Gardersø	451480
		Geels Å fra Østergård til Nissekrogen	447022
		Grensholm	475048
		Grusgrav s. f. Fjelsted	429712
		Grusgrav v. Rolsted	497413
		Grusgrav v. Volderslev	461220
		Grusgrav v. f. Sallinge	473015
		Grusgrave v. Sellebjerg Skov	427012
		Grusgrave v. Tarup-Davinde-Rolsted	461812
		Grydholm	479741
		Græsholm v. Bredholm	475052
		Græsholm v. Drejø	479751
		Gråsten Nor	443040
		Gudbjerg Skov	435270
		Gudme Sø	435180
		Gulstav Mose	481490
		Halen (Helnæs)	421940
		Halmø	443055
		Hannebjerg Mose	481180
		Hasmark Mose (Vestermose)	471780
		Hasseløre og Hvenegårdsholm	461042
		Hedebyvejens Pyt	481425
Aborg Minde	421042		
Alne Nor	431140		
Andemose	487280		
Arreskov Sø	431040		
Asholm	475342		
Bastholm	421350		
Birkholm	443052		
Bispeeng	461120		
Bjergkammer	431240		
Bjerne Krog	431155		
Bjørnø Holme	431341		
Bogensø	439080		
Bogø	439045		
Bondeholm	475045		
Botofte Mose	487480		
Brahesborg Skov	421165		
Brahetrolleborg Skove	431760		
Brandsø	429840		
Bred Mose	491090		
Bredholm	475050		
Bredningen v. Sdr. Åby	429835		
Bregninge Skov	479470		
Bremerskov	439860		
Bro Frihed	429360		
Broby Mose (Broby Sø)	461080		
Brockdorff Gods og Skov	439060		
Brydegård Mose	437085		
Brændegård Sø	431580		
Buddiken	475054		
Bukø	481140		
Bøjden Nor	431150		
Dalene	471160		
Dallund Sø	483380		
Dejrø	493140		
Det ny land (Lyø)	431850		
Drejet	431942		
Dræby Fed	447020		
Dræet og Drætteholm	423546		
Dybmoser	489180		
Dynden	427285		
Dørholm	471940		
Eged Mose	481493		
Egeløkke	487370		
Egeløkke Lung	487380		
Egholm	421850		
Ejby Mose og Kindstrup Mose	429685		
Ejlinge	423547		
Ertækær Nor	421040		
Enebærodde	471705		
Eng v. Mosegård	451420		
Eng v. Hofmansgave	471720		
Enghave v. Fønsskov	451425		

Hellenor	481486	Mose SV f. Bremerskov	439882
Hennetved Haver	481065	Mose SV f. Stoense	487285
Hemminge Nor	475380	Mose v. Frellesvig	487580
Hennings Holm	461041	Mose v. Kalvebjerg	423686
Hesbjerg Skov	461560	Mose v. Martedal	431043
Hjelmshoved	479757	Mose v. Nakkenshuse	431982
Hjortø	479755	Mose v. Villumstrup	495080
Hjulby Sø	449280	Mose v. Årslev	497280
Holckenhavn Fjord	449290	Mosen (Bjørnø)	431343
Horsehoved	431255	Moser v. f. Ejby	429680/1
Hovedsø og Holmesø	431940	Moser v. Ladegård Mark	499482
Hovlung	497085	Moser v. Ladegårds Å	499484
Hvidkilde Sø	479880	Moser v. Nonnebo	441180
Høllehoved	479739	Moser v. Sludegård	495680
Iholm	479440	Mullerup Skov	435261
Illum	431250	Møllemose	499383
Indelukket v. Søding	473380	Mågeø	447053
Kajbjerg Skov	449262	Mågeøerne	423140
Kalveodde	479744	Nakkebølle Inddæmning	431590
Keldsnor	481440	Nedergård	487360
Kerteminde Fjord og Kertinge Nor	439540	Neverkær	491080
Kidholm	431644	Nissekrogen	447021
Kidholm v. Thurø	479345	Nordby Sø	421680
Kildemose	425480	Nordtorpe Skov	477270
Kirkelung	473080	Noret (Bågeø)	421841
Kirkendrup Mose	461081	Noret (Tåsinge)	479520
Klisenor	481485	Noret v. Holckenhavn	449295
Kobbermose og Lykkesholm	495181	Noret v. Knolden	431156
Krengerup	433060	Noret v. Løgismose	437090
Kueholm	475340	Noret v. Torø Huse	421641
Kulemose	483685	Nr. Nærå Strand og Agernæs Flak	471010
Kværnen	481044	Nydam	425380
Kyholm	471748	Nyhavn	423075
Kærby Fed	461347	Nyland	443054
Køllenor	481145	Nyskov og Grevindeskov	429061
Langholm	443056	Næbbet	493345
Langholmshoved	443057	Nørregårdsmosen	473880
Lille Egholm	443059	Nørreholm	443044
Lille Rallen	479646	Nørreskov	479570
Lillestrand og Korshavn	439006	Nørresø	431780
Lilleø	493150	Odden	479759
Lisbjerg Mose	423685	Odense Å fra Åsum til udløbet	461130
Lundemose (Holmdrup Mose)	435380	Ollerup Sø	427680
Lunden og Lundemose	481470/92	Ommelshoved	443046
Lunkebugt og Nørreskov Nor	479510	Orestrand (Gyldenstens Enge)	423555
Lyseng	487490	Palleshavn Mose	473980
Lyø Trille og Vestersjø	431840	Pavebæk	429325
Løgismose Skov	437160	Piledyb	481195
Lørup Mose	473385	Pilsmose	449285
Maden (Helnæs)	421950	Pludderholm	471945
Mejlholm	479758	Posen	425280
Mejlshoved	479747	Purreskov	435060
Mejlø og Enø	439040	Påø Enge	481322
Monnet	479640	Ravedam	485380
Morud Skov	483679	Revtrille	431943
Mose n. f. Bregnebjerg	473580	Rifbjerg Nor	475140
Mose NV f. Bremerskov	439881	Ristinge Nor	481190
Mose og strandsø s. f. Langøre	421980	Roholm	447048

Romsø	439140	Strandsø v. Sparretorn	451428
Rud - Ålehoved	451450	Strandsø v f. Ørnehøj	451429
Rudkøbing Mose	475280	Strandsøer og eng v Store Stegø	423120
Rudkøbing Vejle	475281	Strynø	475040
Røjerup Sø	441285	Strynø Kalv	475044
Rønninge Søgård og Vommese	441280/1	Stævningen	477280
Rørmose (Avernakø)	431981	Sudden v. Wedellsborg	429850
Rørmose (Helnæs)	421981	Sundet	431380
Rørsløkke Mose	481290	Svinekrog og Slettemose Skov	423070
Sadelmagermose	439180	Syltemade Å fra Åmark til udløb	427720
Sandøen	471941	Sylten s f. Spodsbjerg	475580
Serup Mose	483382	Sylten, Løkkeby Enge	487520
Sjø	487340	Søbo Sø	437280
Sjoen v Dunkær	493245	Søby Sø	421180
Skanoode Sø og Kongesø	431941	Søby Sø	497080
Skarris Odde	437045	Søer v. Påø Enge	481321
Skarø Rev og Skarø Odde	479743	Søer v. Sellebjerg	441080
Skedeslung v Åstrup	431682	Søgård Pyt	481487
Skelmose	435110	Søgårdsrose	481488
Skerninge Mose	473085	Søholm Sø	433280
Skålholm	431641	Sørose	485080
Skårupøre Sund	479110	Sønderby Sø	421780
Skåstrup Frihed	423065	Søndersø m enge (Drejø)	479781
Slambassinet	461090	Tarup Mose	461082
Slipshavn Enge	449440	Terneøen	471841
Småholme	421351	Thurø Bund	479310
Snarerose Sø	475680	Thurø Rev	479340
Snarup Mose og Snarup Have	473485	Tornen og Fællesstrand	439003
Sommerodde (Båge)	421842	Tornæs Hoved	431145
Sortemose	435280	Tornø	447040
Sorteø	447052	Torø	421640
Spidsen af Fønsskov	451440	Tranekær Borgsø	487460
Stavids Å v Margård	483680	Trindelen	471742
Stengade Sø	487493	Tryggelev Nor	481280
Stenstrup Lergrave, n.f. landevejen	427281	Tørvegraven (Drejø)	479780
Stenstrup Lergrave, s.f. landevejen	427280	Urehoved	493155
Stenøerne	447057	Urup Dam	439880
Stevningen v. Rødskebølle	479281	Vejlen (Tåsinge)	479580
Stige Ø	461040	Vejlø	439048
Stigmose	421580	Vejlø Kalv	439049
Stokkeby Nor	493240	Verninge Grave	485185
Store Egholm	443053	Vestermade	439240
Store og Lille Svømmø	431643	Vestermose (Båge)	421880
Store Rallen	479645	Vesterskov	489062
Store Øresø	431440	Vierne Mose	483180
Storeholm og Storeholmsrev	481152	Vigelsø	471840
Storelung	425080	Vigø	431245
Storskov	471061	Vitsø	493340
Storå, udløbet	429320	Vogterholm	475046
Strandeng og nor v Ristinge Havn	481153	Vornæs Skov	479560
Strandeng v Bjerregård	461345	Vresen	495640
Strandeng v Holckenhavn Bugt	449240	Vågebjerg Mose	481188
Strandeng v Horseskov	479444	Æbelø	423540
Strandeng v Seden strand	461340	Æbelø Holm	423545
Strandeng v Stenagergård	439245	Ægholm	471740
Strandeng v Dalby Bugt, Ålekisterende	439340	Ægø	439047
Strandeng øst for Nabbe	431640	Ærø Hale	443050
Strandenge v. Jersore	423550	Ørsbjerg Skov	499165

Østersjø	431880	Åsbo Banker	499062
Østerø Sjø	449380	Ålsmose	499483
Å v f Brydegård	421790	Åmose og Nielstrup Sjø	427686
Ålbæk	423320		