

Dansk Ornitologisk Forenings lokalitetsregistrering

Tange Sø

Amt: Viborg
Kommune: Bjerringbro
Lokalitetsnr: 761072
Lokalitetstype: Sø
Klassifikation: V1

Ejer:
Dækning: Y2, R2
UTM E: 536160
UTM N: 6243670
Beskrivelse: Morten Nielsen 12/96

Beskrivelse

Kunstig sø, dannet ved opstemning til vandkraftværk. Søen er omgivet af skove og marker.

Noget rørskov i den nordlige ende ved kraftværket.

Karakteristik

Stor bestand af toppet lappedykker.

Erhvervsudnyttelse

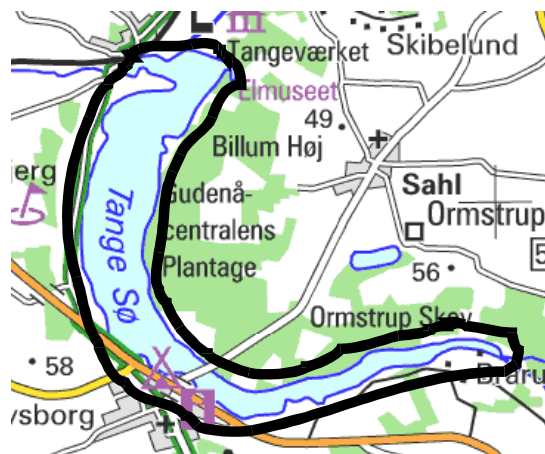
Elproduktion.

Rekreativ udnyttelse

Fiskeri.

Optællere

Ole Karlsson.



Tabel på næste side.

Dansk Ornitologisk Forenings lokalitetsregistrering

Tange Sø

Ynglefugle, antal par

	1970	1980	1995
Lille Lappedykker		4	4
Toppet Lappedykker	50	65	50
Gråstrubet Lappedykker	1		
Sorthalset Lappedykker			6
Fiskehejre			11
Knopsvane	9	4	5
Gravand		2	20
Gråand	20		25
Skeand	1		
Taffeland	1	1	2
Troldand	25	4	5
Rørhøg			1
Vandrikse			5
Grønbenet Rørhøne			10
Blishøne	30	8	75
Rødben	1		
Hættemåge	3000	2500	300
Fjordterne			1
Isfugl	4	1	5
Bjergvipstjert		1	1
Råge			300

Tabel på næste side.

Dansk Ornitologisk Forenings lokalitetsregistrering

Tange Sø

Rastefugle, årligt maksimum

	1970	1980	1995
Lille Lappedykker		4	6
Toppet Lappedykker	45	65	150
Skarv			100
Knopsvane	9	4	16
Sangsvane			95
Pibeand			15
Krikand			30
Gråand	10	120	600
Taffeland			700
Troldand	20		300
Hvinand	20		400
Lille Skallesluger			6
Stor Skallesluger		630	300
Havørn			1
Rørhøg			6
Fiskeørn		1	2
Blishøne	25	8	600
Vibe			40
Mudderklire			75
Hættemåge	2000	2500	10000
Stormmåge			2000
Sølvmåge			1000
Landsvale			4000
Vandstær			3

Hanstedreservatet

Amt: Viborg
Kommune: Hanstholm
Lokalitetsnr: 765015
Lokalitetstype: Hede, klit
Klassifikation: H1

Ejer:
Dækning: Y2
UTM E: 474000
UTM N: 6325200
Beskrivelse: Morten Nielsen 12/96

Beskrivelse

3.400 ha stort område, der ligger som hede, hedemose, klitter, nåltræsplantager og en del søer.

Karakteristik

Ynglende hedefugle bl.a. hjejle og trane.

Beskyttelser

Fredet. Adgangsforbud i yngletiden, i den centrale del dog adgangsforbud hele året.

Ekskursionsmål

Fugletårn v Nors Sø.



Tabel på næste side.

Dansk Ornitologisk Forenings lokalitetsregistrering

Hanstedreservatet

Ynglefugle, antal par

	1970	1980	1989	1990	1991
Toppet Lappedykker		2			
Gråstrubet Lappedykker		1			
Knopsvane	1		2		2
Grågås			13	11	5
Gravand			6	2	5
Krikand	5	2	37	21	11
Gråand	15	10	66	24	35
Spidsand	3		4	4	1
Taffeland		1	1		1
Troldand	1	1		6	3
Rørhøg			1	1	
Tårnfalk	2				
Vandrikse	2				
Plettet Rørvagtel	2				
Blishøne			22	2	9
Trane	1		1	1	2
Stor Præstekrave				1	
Hjejle	7	4			
Vibe		1	34	22	3
Almindelig Ryle		1			
Brushane	10			1	
Dobbeltbekkasin	10	1	60	37	20
Stor Kobbersneppe		2			
Stor Regnspove	2	5	10	22	14
Rødben	10	1	18	11	10
Tinksmed	30	7	31		
Hættemåge	160		23		
Bynkefugl	20	1			
Rødrygget Tornskade		1			

Nipgård Sø

Amt: Viborg
Kommune: Kjellerup
Lokalitetsnr: 771011
Lokalitetstype: Sø
Klassifikation: Y1, R4

Ejer:
Dækning: Y3, R3
UTM E: 521670
UTM N: 6240780
Beskrivelse: Morten Nielsen 12/96

Beskrivelse

Tidligere hedesø omgivet af enge, krat og marker. Tagrørsbevoksning langs dele af bredden.

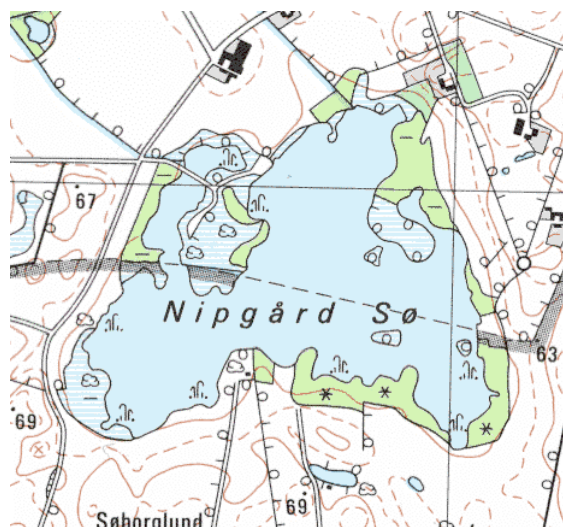
Dækning

Kun én rastefugletælling. Nye grundige optællinger, særlig af ynglefugle, er ønskeligt.

Optællere

Annie Pedersen.

Tabel på næste side.



Dansk Ornitologisk Forenings lokalitetsregistrering

Nipgård Sø

Ynglefugle, antal par

	1970	1980	1996
Lille Lappedykker	1	1	
Toppet Lappedykker	5	5	1
Gråstrubet Lappedykker	2		
Sorthalset Lappedykker	1		6
Knopsvane	2	3	1
Gravand	2		
Krikand	1	1	
Gråand	3	3	
Atlingand		1	
Skeand	3		
Troldand	3		1
Grønbenet Rørhøne	2	1	
Blishøne	5	10	
Stor Præstekrave	1		
Vibe	5	1	
Dobbeltbekkasin	2		
Rødben	2		
Hættemåge	200	125	100
Gul Vipstjert	2	1	
Kærsanger		1	
Rørsanger		12	

Rastefugle, årligt maksimum

	1994
Knopsvane	2
Gråand	10
Troldand	24
Blishøne	17
Råge	100

Dansk Ornitologisk Forenings lokalitetsregistrering

Hauge Sø

Amt: Viborg
Kommune: Kjellerup
Lokalitetsnr: 771021
Lokalitetstype: Sø
Klassifikation: V3

Ejer:
Dækning: Y3
UTM E: 521640
UTM N: 6234960
Beskrivelse: Morten Nielsen 12/96

Beskrivelse

Større lavvandet sø omgivet af rør og siv. Skov og krat ved søens østende.

Karakteristik

Toppet lappedykker, stor bestand af vibe på omgivende marker, lille hættemågekoloni.

Erhvervsudnyttelse

Vandindvinding til markvanding.

Rekreativ udnyttelse

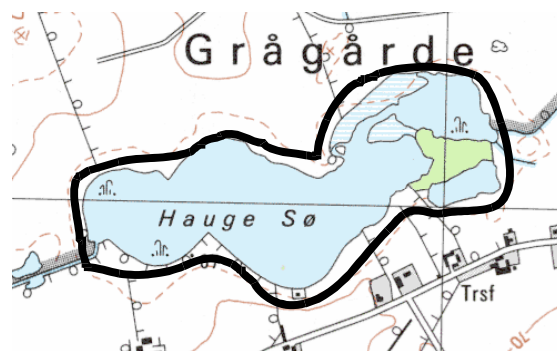
Sejlads. Lystfiskeri.

Ekskursionsmål

God oversigt fra offentlig vej.

Optællere

Annie Pedersen.



Ynglefugle, antal par

	1970	1980	1993	1994
Toppet Lappedykker	2	2	4	8
Knopsvane	1	1	1	
Gravand	4			
Gråand	3		2	
Agerhøne				4
Grønbenet Rørhøne	1			
Blishøne	3	7	8	
Strandskade				2
Vibe	4		18	25
Hættemåge	20			20
Sivsanger			1	
Rørsanger		1		

Gammel Frederiksmose

Amt: Viborg
Kommune: Kjellerup
Lokalitetsnr: 771090
Lokalitetstype: Mose
Klassifikation:

Ejer:
Dækning: Y3
UTM E: 521890
UTM N: 6231950
Beskrivelse: Morten Nielsen 12/96

Beskrivelse

Meget lille frit vandspejl i mose, der tidligere har været anvendt til produktion af pottemuld. Området er meget tilgroet af pil. Ca en fjerdedel af området er lyngbevokset.

Karakteristik

Få ynglefugle.

Dækning

Optællingen i 1993 er baseret på 2 besøg i maj.

Rekreativ udnyttelse

Moderat jagt. Næsten ingen færdsel.

Optællere

Annie Pedersen.



Ynglefugle, antal par

	1993	1994
Gråand	2	
Musvåge		1
Tårnfalk	1	
Agerhøne	1	
Fasan	1	
Vibe	1	

Dansk Ornitologisk Forenings lokalitetsregistrering

Revl Mose

Amt: Viborg
Kommune: Kjellerup
Lokalitetsnr: 771441
Lokalitetstype: Mose
Klassifikation: V3

Ejer:
Dækning: Y3
UTM E: 523120
UTM N: 6233680
Beskrivelse: Morten Nielsen 12/96

Beskrivelse

De østlige mosehuller er fuldstændig omgivet af træer, det vestlige ligger meget åbent - mest omgivet af mark, men med nogle få træer og lidt krat mod syd.

Karakteristik

Hættemågekoloni.

Dækning

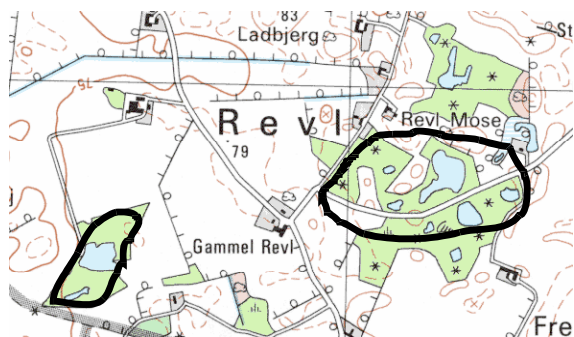
Lokaliteten omfatter flere vandhuller end de her optalte.

Rekreativ udnyttelse

Lystfiskeri. Jagt med opdræt og fodring. Kun lidt færdsel.

Optællere

Annie Pedersen.



Ynglefugle, antal par

	1994
Gråand	2
Fasan	3
Hættemåge	100

Feggerøn

Amt: Viborg
Kommune: Morsø
Lokalitetsnr: 773010
Lokalitetstype: Strandeng.
Klassifikation: K4

Ejer:
Dækning: Y2
UTM E: 496270
UTM N: 6315150
Beskrivelse: Morten Nielsen 12/96

Beskrivelse

Langt sandrev med afgræsset mindre strandeng for enden.

Karakteristik

Få ynglefugle. Tidligere dværgterne og havterne.

Beskyttelser

EF-fuglebeskyttelsesområde nr. 12.

Rekreativ udnyttelse

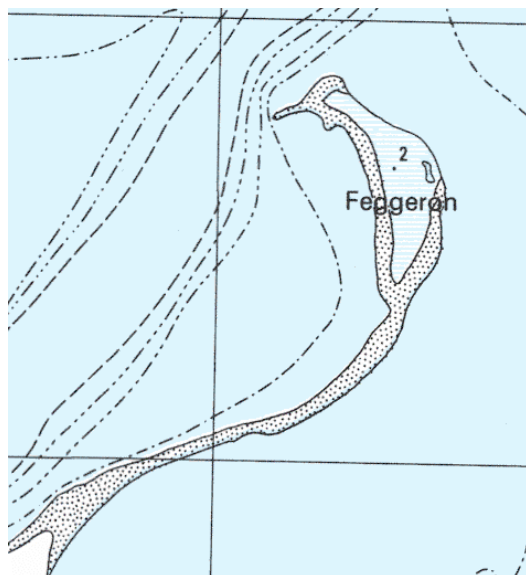
Megen færdsel og landgang af lystsejlere.

Beskyttelsesbehov

Bør beskyttes mod færdsel i fuglenes yngletid.

Optællere

Martin Lund.



Ynglefugle, antal par

	1980	1995
Toppet Skallesluger	1	
Strandskade	1	6
Klyde	5	
Stor Præstekrave	3	3
Vibe	1	2
Rødben		1
Sølvmåge	1	
Havterne	15	
Dværgterne	6	
Engpiber		2
Gul Vipstjert	1	

Feggeklit og strandenge

Amt: Viborg
Kommune: Morsø
Lokalitetsnr: 773020
Lokalitetstype: Strandeng
Klassifikation:

Ejer: Privat
Dækning: R4
UTM E: 494500
UTM N: 6312770
Beskrivelse: Morten Nielsen 12/96

Beskrivelse

Strandenge med sumpe og strandsøer. 2 mindre øer.

Dækning

Nyere ynglefugletælling savnes.

Beskyttelser

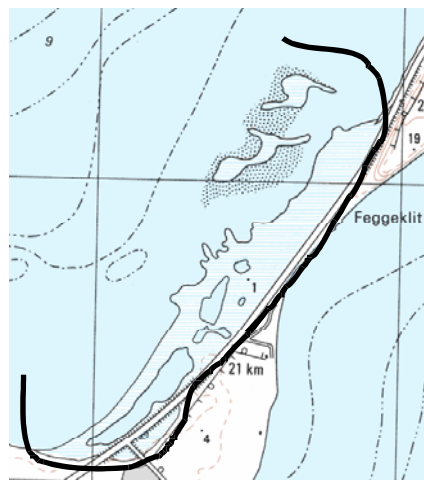
Fredet, EF-fuglebeskyttelsesområde nr. 12.

Ekskursionsmål

God oversigt fra offentlig vej.

Optællere

Thorsten J. S. Balsby.



Ynglefugle, antal par

	1970	1980
Gravand	1	1
Gråand		2
Grønbenet Rørhøne		1
Blishøne		5
Strandskade	7	5
Klyde	11	2
Stor Præstekrave	6	3
Vibe	5	8
Dobbeltbekkasin		1
Rødben	5	3
Hættemåge	30	80
Stormmåge	65	30
Havterne		5
Dværgterne		1
Gul Vipstjert		1

Rastefugle, årligt maksimum

	1980	1993
Skarv		34
Gråand		25
Hvinand		20
Hjejle	700	196

Dansk Ornitologisk Forenings lokalitetsregistrering

Skarregård

Amt: Viborg
Kommune: Morsø
Lokalitetsnr: 773040
Lokalitetstype: Strandeng.
Klassifikation: R2

Ejer:
Dækning: R3
UTM E: 491450
UTM N: 6311670
Beskrivelse: Morten Nielsen 12/96

Beskrivelse

Strandeng med strandsøer.

Karakteristik

Rastende svømmeænder.

Dækning

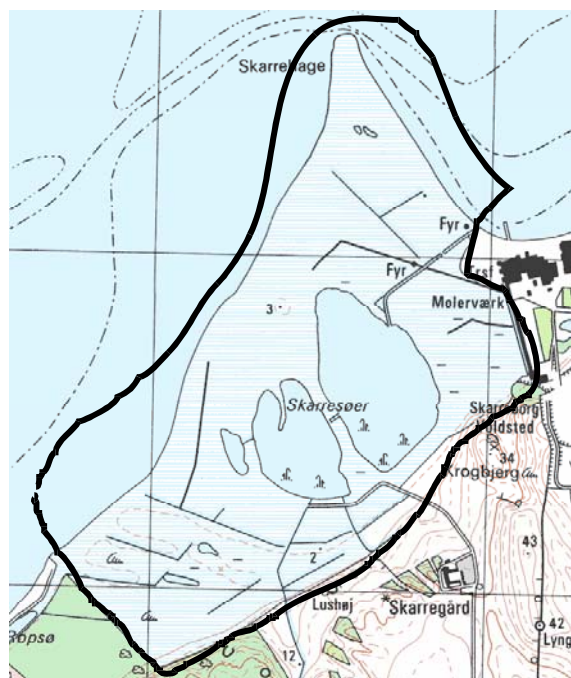
Der savnes optælling af ynglefugle.

Beskyttelser

EF-fuglebeskyttelsesområde nr. 12.

Optællere

Thorsten J. S. Balsby.



Ynglefugle, antal par

	1970	1980
Lille Lappedykker		2
Toppet Lappedykker	2	3
Gråstrubet Lappedykker	2	2
Knopsvane		1
Gravand		3
Taffeland	1	
Grønbenet Rørhøne		3
Blishøne	7	15
Strandskade	3	5
Klyde		1
Stor Præstekrave		1
Vibe	4	10
Dobbeltbekkasin		4
Rødben	4	6
Hættemåge	140	200
Stormmåge		4
Gul Vipstjert		1
Bynkefugl		2
Sivsanger		1
Rørsanger		1

Tabel på næste side

Dansk Ornitologisk Forenings lokalitetsregistrering

Skarresøerne

Rastefugle, årligt maksimum

	1970	1980	1993	1994	1995
Skarv			23		
Grågås			27		
Gravand			23		
Pibeand			50		
Krikand	90	150	687	1150	200
Gråand	200	200	266	400	
Taffeland	80	130	7		
Troldand			47		
Hvinand	640		48		
Toppet Skallesluger	500		324		
Vandrefalk			1		1
Hjejle		100			
Vibe	350	350	55		
Brushane			1		
Dobbeltbekkasin	21		7		
Stor Regnspove	11		6		

Dråby Vig

Amt: Viborg
Kommune: Morsø
Lokalitetsnr: 773061
Lokalitetstype: Strandeng, lavvandet vig
Klassifikation: R1

Ejer:
Dækning: R3
UTM E: 492000
UTM N: 6304030
Beskrivelse: Morten Nielsen 12/96

Beskrivelse

Strandenge og lang odde, der afgrænser en lavvandet vig.

Karakteristik

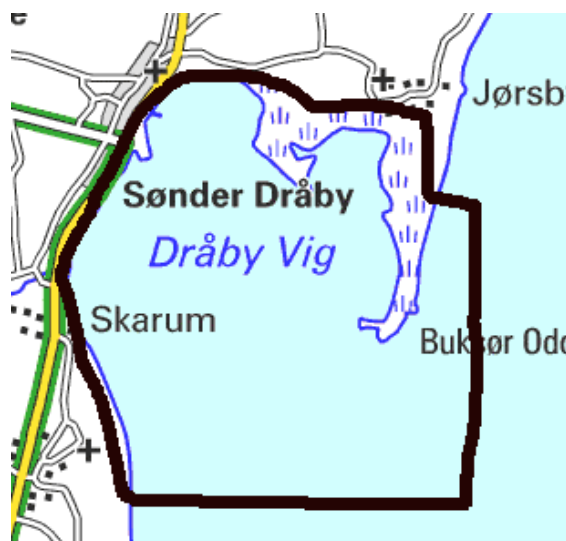
Rasteplads af international betydning for hejle.

Dækning

Rastefugletællinger er ikke dækkende. Nyere ynglefugletællinger savnes.

Optællere

Jens Jørgen Pedersen.



Ynglefugle, antal par

	1970	1980
Gravand	2	7
Krikand		1
Gråand	1	10
Toppet Skallesluger	1	5
Grønbenet Rørhøne		4
Strandskade	30	30
Klyde	50	25
Stor Præstekrave	7	15
Vibe	20	
Almindelig Ryle	1	
Brushane	1	
Dobbeltbekkasin		12
Rødben	8	25
Hættemåge	110	500
Stormmåge	600	
Havterne	6	75
Gul Vipstjert	1	7

Tabel på næste side.

Dansk Ornitologisk Forenings lokalitetsregistrering

Dråby Vig og Buksør Odde

Rastefugle, årligt maksimum

	1970	1980	1994	1995
Knortegås		130	450	
Gravand	60	210	125	
Pibeand		200	900	235
Gråand		500	150	
Hvinand		1500		
Toppet Skallesluger	10	120		
Stor Skallesluger		70		
Strandskade	100	380		
Klyde		80		
Stor Præstekrave		54		
Hjejle		21000	3000	10000
Strandhjejle		25		
Vibe	100	5000	500	450
Islandsk Ryle		32		
Dværgryle		36		
Temmincksryle		20		
Almindelig Ryle		800	300	80
Brushane		130		
Dobbeltbekkasin		210		
Stor Regnspove		95		
Rødben		90		
Hvidklire		34		
Mudderklire		33		
Stenvender		19		

Dansk Ornitologisk Forenings lokalitetsregistrering

Rovvig

Amt: Viborg
Kommune: Morsø
Lokalitetsnr: 773090
Lokalitetstype: Strandeng
Klassifikation: R1, K3

Ejer:
Dækning: Y2, R2
UTM E: 477900
UTM N: 6299230
Beskrivelse: Morten Nielsen 12/96

Beskrivelse

Strandenge omkring lavvandet fjordarm.

Karakteristik

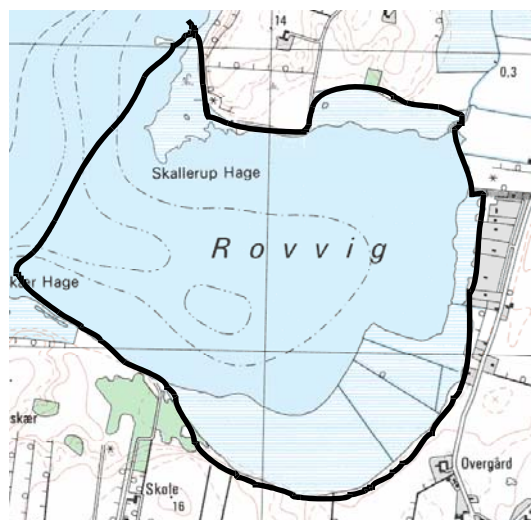
God bestand af ynglende vadefugle. Rastende gæs og hvinand. Lokalitet af international betydning for lysbuget knortegås.

Ekskursionsmål

God oversigt fra offentlig vej.

Optællere

Thorvald Søndergaard.



Ynglefugle, antal par

	1970	1980	1993
Knopsvane			2
Gravand			15
Gråand		5	6
Toppet Skallesluger		2	
Strandskade	1		12
Klyde		2	
Stor Præstekrave	4		2
Vibe	5		15
Almindelig Ryle		1	
Rødben	6		
Havterne	2	1	
Sanglærke			16
Engpiber			14
Bynkefugl			1
Sivsanger			8
Rørsanger			8
Rødryget Tornskade			1

Tabel på næste side.

Dansk Ornitologisk Forenings lokalitetsregistrering

Rovvig

Rastefugle, årligt maksimum

	1993	1994	1995	1996
Skarv	30	6	30	
Fiskehejre	14	12	4	4
Knopsvane	21	20	16	
Sangsvane				11
Grågås		15	3	
Canadagås		140	16	
Lysbuget Knortegås		350		140
Gravand	38	26	30	
Krikand			13	
Gråand	50	160	150	50
Taffeland	17	120		
Hvinand	78	320	660	40
Toppet Skallesluger	26	10	34	
Stor Skallesluger	26	10		
Blå Kærhøg		1		
Strandskade	33	17	41	
Hjejle	800	200	400	
Vibe	271	56	600	
Islandsk Ryle	230	60		
Almindelig Ryle	55	55	8	
Brushane			28	
Stor Regnspove	8			
Hvidklire	7			

Jølby Nor

Amt: Viborg
Kommune: Morsø
Lokalitetsnr: 773100
Lokalitetstype: Nor
Klassifikation: V1, S3

Ejer:
Dækning: Y2, R3
UTM E: 479340
UTM N: 6297750
Beskrivelse: Morten Nielsen 12/96

Beskrivelse

Inddiget og delvis afvandet nor. Rørskov og afgræsset eng. Skov.

Karakteristik

Ynglende skægmejse og fiskehejre.

Rekreativ udnyttelse

Sejlads, lystfiskeri, intensiv jagt.

Ekskursionsmål

God oversigt fra offentlig vej og skoven.

Optællere

Thorvald Søndergaard.



Tabel på næste side.

Ynglefugle, antal par

	1980	1993
Toppet Lappedykker		1
Fiskehejre		26
Knopsvane	1	2
Gravand	3	8
Gråand	1	10
Troldand		1
Spurvehøg		1
Musvåge		1
Tårnfalk		1
Vandrikse	1	1
Grønbenet Rørhøne	2	
Blishøne	5	8
Strandskade	4	5
Vibe	10	15
Dobbeltbekkasin	4	1
Rødben	2	1
Engpiber		4
Bynkefugl	2	
Sivsanger		4
Skægmejse	4	12

Dansk Ornitologisk Forenings lokalitetsregistrering

Jølby Nor

Rastefugle, årligt maksimum

	1980	1993	1994	1995	1996
Skarv		12	12		
Fiskehejre		30	14	13	12
Knopsvane		13	8	4	36
Sangsvane			5		
Grågås		67			
Canadagås			12	1	
Gravand		25	7	6	
Pibeand				16	
Krikand	150				
Gråand		21	50	60	46
Taffeland		6			
Troldand		8	6	2	
Hvinand	95	30	300	500	30
Lille Skallesluger		6			
Toppet Skallesluger		45	41		13
Stor Skallesluger		6	11	12	18
Blå Kærhøg	1	1			
Blishøne	5	19	2		80
Strandskade	3	10	3	2	
Hjejle	250	300			
Vibe	8	17	18	20	
Almindelig Ryle			15		
Dobbeltbekkasin	3	4	6		
Stor Regnspove		8			
Rødben	2	7	4	2	
Stær			5000		

Legind Vejle

Amt: Viborg
Kommune: Morsø
Lokalitetsnr: 773140
Lokalitetstype: Sø
Klassifikation: V3, R3

Ejer:
Dækning: R2
UTM E: 489140
UTM N: 6291690
Beskrivelse: Morten Nielsen 12/96

Beskrivelse

Legind Vejle har tidligere været afvandet, men er i 1991 gennem naturgenopretning blevet ændret til lavvandet sø.

Dækning

Grundige rastefugletællinger.

Beskyttelser

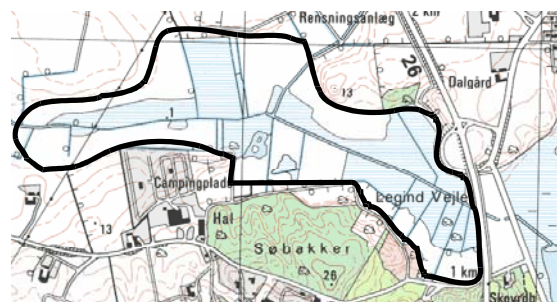
Vejlens østlige omgivelser er fredet.

Ekskursionsmål

God oversigt fra offentlig vej.

Optællere

Vejlernes Feltstation, DMU, J. J. Pedersen.



Ynglefugle, antal par

	1970	1980	1993	1994
Lille Lappedykker	6	8		10
Toppet Lappedykker				4
Gråstr. Lappedykker	1	1		8
Knopsvane	1	1		2
Gravand	5	10		
Krikand	1	2		
Gråand	5	5		1
Atlingand	1	1	1	
Skeand	1			
Taffeland		1		1
Troldand	1	1		1
Vandrikse	1	1		
Grønbenet Rørhøne	6	6		1
Blishøne	80	1		20
Vibe		10		1
Dobbeltbekkasin	5	5		2
Rødben	2	2		
Hættemåge	100	300	50	
Engpiber	2	2		1
Bynkefugl	1	1		
Sivsanger	5	5		
Rørsanger	2	20		2

Dansk Ornitologisk Forenings lokalitetsregistrering

Legind Vejle

Rastefugle, årligt maksimum

	1970	1980	92-95
Lille Lappedykker			32
Toppet Lappedykker			22
Gråstrubet Lappedykker			15
Rørdrum			1
Fiskehejre			16
Knopsvane			50
Sangsvane			1
Gravand		50	9
Pibeand			269
Krikand			11
Gråand		100	198
Skeand			20
Taffeland			64
Troldand			143
Hvinand			15
Stor Skallesluger			11
Blishøne			412
Hjejle		2100	
Vibe	125	300	18
Almindelig ryle	75	1100	
Brushøne	32	90	1
Dobbeltbekkasin	95	125	8

Rotholme og Hestør Odde

Amt: Viborg
Kommune: Morsø
Lokalitetsnr: 773190
Lokalitetstype: Strandeng
Klassifikation: K3, (K2)

Ejer:
Dækning: Y2
UTM E: 477500
UTM N: 6282450
Beskrivelse: Morten Nielsen 12/96

Beskrivelse

Strandeng, sandøer, holme, strandsøer og vade.

Karakteristik

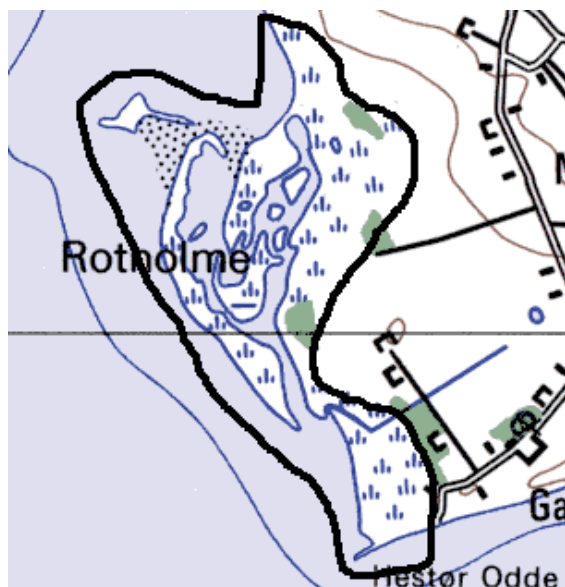
Ynglende klyde og muligvis brushane. I øvrigt meget få ynglefugle.

Beskyttelser

EF-fuglebeskyttelsesområde nr. 27.

Optællere

Jens Jørgen Pedersen.



Tabel på næste side.

Dansk Ornitologisk Forenings lokalitetsregistrering

Rotholme og Hestør Odde

Ynglefugle, antal par

	1970	1980	1994	1995
Knopsvane			1	
Gravand	5	1		1
Gråand	1	1		
Skeand	1			
Toppet Skallesluger	3	1	1	1
Grønbenet Rørhøne		1		
Blishøne		1		
Strandskade	25	1	6	8
Klyde	30	6	3	4
Stor Præstekrave	5	1	3	4
Vibe	5	1	8	6
Almindelig Ryle	5	3		1
Brushane		1	1	
Dobbeltbekkasin		2	1	2
Rødben	6	6	3	4
Stormmåge	300	1		
Sølvmåge		1		6
Svartbag	1			
Fjordterne	8			
Havterne	3	15	1	2
Dværgterne	1	2		
Engpiber		1	2	1
Gul Vipstjert		1	1	1

Søndervig og Tissingvig

Amt: Viborg
Kommune: Morsø
Lokalitetsnr: 773200
Lokalitetstype: Mark, sø, rørskov, eng
Klassifikation: V2

Ejer:
Dækning: Y3
UTM E: 478370
UTM N: 6286060
Beskrivelse: Morten Nielsen 12/96

Beskrivelse

To gamle fjordarme, der er inddiget. Tissingvig er afvandet og næsten totalt opdyrket, mens Søndervig ligger med åbent vand, enge og store rørskove.

Karakteristik

Ynglende lappedykkere og rørhøg.

Dækning

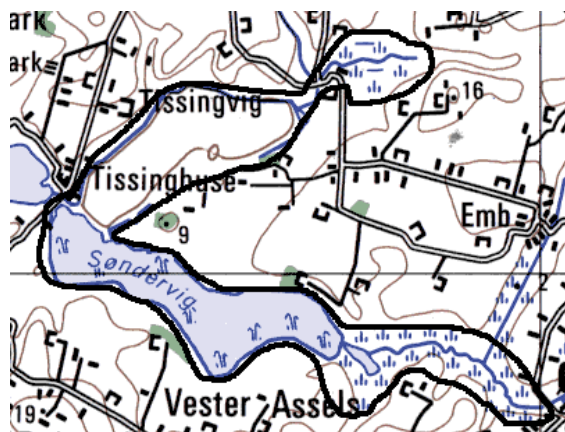
Optællinger er ikke dækkende for alle arter.

Beskyttelser

EF-fuglebeskyttelsesområde nr. 27.

Optællere

Jens Jørgen Pedersen.



Rastefugle, årligt maksimum

	1980
Sangsvane	11
Gravand	40
Pibeand	140
Krikand	55
Gråand	10
Taffeland	150
Troldand	110
Hvinand	385
Lille Skallesluger	2
Hjejle	4500
Vibe	1000
Brushane	20
Dobbeltbekkasin	55
Stor Regnspove	95
Landsvale	10000
Stær	186000

Tabel på næste side.

Dansk Ornitologisk Forenings lokalitetsregistrering

Søndervig og Tissingvig

Ynglefugle, antal par

	1980	1994	1995
Lille Lappedykker	2	1	2
Toppet Lappedykker	10	5	6
Gråstr. Lappedykker		1	
Knopsvane	2	3	3
Grågåås		1	
Gravand	8		2
Krikand	5		1
Gråand		10	9
Atlingand	1		
Skeand	5		
Taffeland	10	8	10
Troldand	10	6	6
Rørhøg		1	1
Musvåge			2
Tårnfalk			1
Vandrikse	9		2
Grønbenet Rørhøne	12		3
Blishøne	50		20
Strandskade	10	3	2
Vibe	45	12	15
Dobbeltbekkasin	25	2	2
Rødben	5		3
Hættemåge	500		50
Engpiber		1	2
Gul Vipstjert	4		
Nattergal			1
Bynkefugl	7		
Sivsanger			3
Rørsanger			20
Skægmejse	20		

Porsmark Sø

Amt: Viborg
Kommune: Morsø
Lokalitetsnr: 773210
Lokalitetstype: Sø
Klassifikation: V3

Ejer:
Dækning: Y2
UTM E: 476610
UTM N: 6286850
Beskrivelse: Morten Nielsen 12/96

Beskrivelse

Ferskvandssø, der er resultat af forgæves afvandingsforsøg. Bredt rørskovsbælte mod nordvest.

Karakteristik

Ynglende vandfugle, bl.a. troldand. Voldsom tilbagegang siden 1980.

Beskyttelser

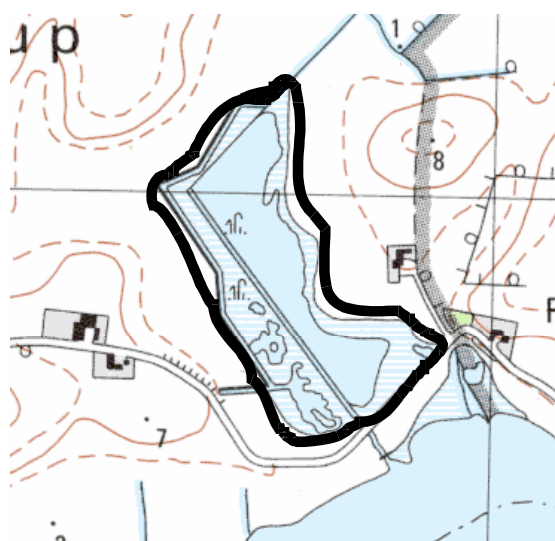
EF-fuglebeskyttelsesområde nr. 27.

Ekskursionsmål

Del af søen kan ses fra vejen over dæmningen.

Optællere

Jens Jørgen Pedersen.



Ynglefugle, antal par

	1980	1994	1995
Lille Lappedykker	1	1	1
Fiskehejre			25
Knopsvane		1	1
Gravand	4		2
Krikand	1	1	
Gråand	1		1
Atlingand	1		
Skeand	1		
Taffeland	1		
Troldand	2	3	2
Grønbenet Rørhøne	2		2
Blishøne	10	4	8
Strandskade	2		
Klyde	1		
Vibe	10	5	4
Brushane	1		
Dobbeltbekkasin	5		1
Rødben	7	2	3
Hættemåge	250		25
Gul Vipstjert	2		
Rørsanger			4

Glomstrup Vig

Amt: Viborg
Kommune: Morsø
Lokalitetsnr: 773220
Lokalitetstype: Strandeng
Klassifikation: K3, R2

Ejer:
Dækning: Y2, R4
UTM E: 476360
UTM N: 6286000
Beskrivelse: Morten Nielsen 12/96

Beskrivelse

Strandenge med tanger og flere øer omkring lavvandet fjord.

Karakteristik

Ynglende hættemåge. Stort fald i antallet af ynglefugle siden 1970. Rastende lysbuget knortegås.

Dækning

Rastefugle kun optalt ét forår.

Beskyttelser

EF-fuglebeskyttelsesområde nr. 27.

Optællere

Jens Jørgen Pedersen.



Tabel på næste side.

Dansk Ornitologisk Forenings lokalitetsregistrering

Glomstrup Vig

Ynglefugle, antal par

	1970	1980	1994	1995
Lille Lappedykker	1			
Toppet Lappedykker	10			
Knopsvane	2	1	3	2
Gravand	20			4
Krikand	4			
Gråand			5	4
Atlingand	1			
Skeand	2			
Taffeland	2		2	2
Troldand	7		3	1
Toppet Skallesluger	2	6		3
Musvåge			1	
Vandrikse	8			
Grønbenet Rørhøne	2			1
Blishøne	15			7
Strandskade	53	1	5	
Klyde	6	5		2
Stor Præstekrave	8	9	4	4
Vibe	67	30	5	9
Dobbeltbekkasin	24	6		2
Rødben	6	30	4	7
Hættemåge	300	100	25	50
Stormmåge	15	20		
Sølvmåge			10	12
Fjordterne	1			
Havterne		9		4
Dværgterne		1		1
Toplærke		1		
Engpiber			2	3
Gul Vipstjert		4		1
Bynkefugl		1		

Dansk Ornitologisk Forenings lokalitetsregistrering

Glomstrup Vig

Rastefugle, årligt maksimum

	1970	1980	1994
Toppet Lappedykker	10	30	
Knopsvane	2	1	11
Pibesvane		3	
Sangsvane		15	
Grågås	40		
Lysbuget Knortegås		8	200
Mørkbuget Knortegås		190	
Gravand	20	25	
Pibeand	990	1000	
Krikand	4	150	
Gråand	325	600	5
Hvinand	300	480	
Toppet Skallesluger	2	4	
Stor Skallesluger	18	1	
Blå Kærhøg		1	
Hjejle	5000	1370	
Almindelig Ryle	550	561	
Stor Regnspove	28	60	
Snespurv		700	

Mågerodde

Amt: Viborg
Kommune: Morsø
Lokalitetsnr: 773240
Lokalitetstype: Strandeng
Klassifikation: K3, R2

Ejer:
Dækning: Y2, R2
UTM E: 472560
UTM N: 6293930
Beskrivelse: Morten Nielsen 12/96

Beskrivelse

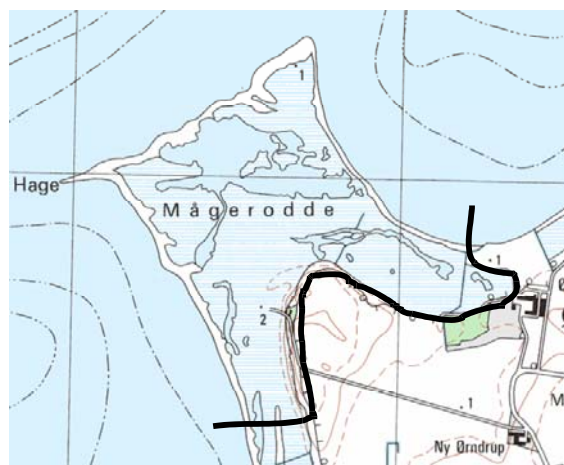
Strandeng med strandsøer. Afgræsset.

Karakteristik

Ynglende klyde og hættemåge Meget kraftigt fald i antallet af ynglefugle siden 1970. Rastende hjejle. International betydning for lysbuget knortegås.

Dækning

Optællinger fra 1980 er medtaget under lokalitet 773301, Karby Enge.



Rastefugletabel på næste side.

Beskyttelser

EF-fuglebeskyttelsesområde nr. 25.

Rekreativ udnyttelse

Lystfiskeri og lidt jagt.

Ekskursionsmål

Der er ikke offentlig adgang til området.

Optællere

Oemig Jensen.

Ynglefugle, antal par

	1970	1995
Gråstrubet Lappedykker	2	
Knopsvane	1	1
Atlingand	1	
Skeand	2	
Taffeland	1	
Troldand	2	
Toppet Skallesluger	4	
Blishøne	3	
Strandskade	18	3
Klyde	50	5
Stor Præstekrave	15	
Vibe	16	7
Almindelig Ryle	5	
Brushane	5	
Dobbeltbekkasin	1	
Rødben	13	1
Hættemåge	500	3
Stormmåge	30	20
Sølvmåge	1	
Havterne	10	
Dværgterne	2	
Gul Vipstjert	1	

Dansk Ornitologisk Forenings lokalitetsregistrering

Mågerodde

Rastefugle, årligt maksimum

	1970	1994	1995
Skarv		131	50
Fiskehejre		7	6
Knopsvane	1	11	17
Pibesvane	20		
Sangsvane	1		3
Sædgås	1		
Grågås	100		2
Lysbuget Knortegås		273	468
Mørkbuget Knortegås		4	
Gravand		19	48
Pibeand	200	2	190
Krikand	50		
Gråand	30	18	68
Spidsand		11	
Hvinand			43
Strandskade	18	5	90
Klyde	50		21
Hjejle	900	900	3000
Vibe	16	80	103
Almindelig Ryle	5	306	400
Stor Regnspove		2	45
Rødben	13	2	8
Hvidklire	35		

Agerø, Fugleværnsfondens reservat

Amt: Viborg
Kommune: Morsø
Lokalitetsnr: 773262
Lokalitetstype: Strandeng
Klassifikation: K3, R1

Ejer: Fugleværnsfonden
Dækning: Y2, R2
UTM E: 472630
UTM N: 6286250
Beskrivelse: Morten Nielsen 12/96

Beskrivelse

Afgræsset strandeng med loer, sand- og stenrev med lidt bevoksning.

Karakteristik

Ynglende klyde. Vigtig rasteplass for lysbuget knortegås.

Dækning

Optællinger fra 1970 og 1980 omfatter alle strandenge på Agerø og Ager Vejle (lokalitet nr 773270) og er ikke vist her.

Beskyttelser

EF-fuglebeskyttelsesområde nr. 27.
Adgangsforbud hele året.

Ekskursionsmål

Fin oversigt fra fugletårnet.

Optællere

Oemig Jensen.

Rastefugletabel på næste side.



Ynglefugle, antal par

	1995
Gravand	1
Tårnfalk	1
Strandskade	6
Klyde	10
Vibe	5
Dobbeltbekkasin	1
Rødben	3
Stormmåge	5
Sølvmåge	30
Engpiber	2

Dansk Ornitologisk Forenings lokalitetsregistrering

Agerø, Fugleværnsfondens reservat

Rastefugle, årligt maksimum

	1994	1995
Skarv	96	80
Grågås	25	
Lysbuget Knortegås	30	1000
Gravand	190	83
Pibeand	400	150
Krikand	15	
Gråand	100	3
Spidsand		6
Hvinand		30
Toppet Skallesluger	8	
Stor Skallesluger		11
Strandskade	10	40
Klyde		22
Hjejle	7000	
Vibe	150	24
Islandsk Ryle	130	
Almindelig Ryle	250	53
Stor Kobbersneppe	26	
Lille Kobbersneppe		5
Stor Regnspove	16	
Rødben	9	16

Ager Vejle

Amt: Viborg
Kommune: Morsø
Lokalitetsnr: 773270
Lokalitetstype: Strandeng
Klassifikation: K3, R1.

Ejer:
Dækning: Y2, R2
UTM E: 473980
UTM N: 6287460
Beskrivelse: Morten Nielsen 12/96

Beskrivelse

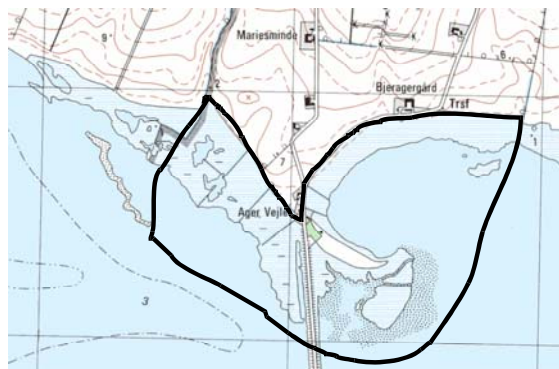
Afgræssede strandenge og lavvandet fjord.

Karakteristik

Ynglende vibe og hættemåge. Rastende lysbuget knortegås.

Dækning

Optællinger fra 1970 og 1980 omfatter alle strandenge på Agerø og Ager Vejle og er ikke medtaget her.



Rastefugletabel på næste side.

Beskyttelser

EF-fuglebeskyttelsesområde nr. 27.

Ekskursionsmål

God oversigt fra offentlig vej.

Optællere

Oemig Jensen.

Ynglefugle, antal par

	1994
Knopsvane	2
Toppet Skallesluger	2
Musvåge	1
Tårnfalk	1
Strandskade	5
Stor Præstekrave	2
Vibe	6
Dobbeltbekkasin	1
Rødben	2
Hættemåge	15
Havterne	3
Engpiber	3
Gul Vipstjert	1
Stillits	1

Dansk Ornitologisk Forenings lokalitetsregistrering

Ager Vejle

Rastefugle, årligt maksimum

	1994	1995
Skarv	28	8
Fiskehejre	11	4
Knopsvane	23	13
Grågås	70	
Lysbuget Knortegås	1200	1000
Gravand	210	19
Pibeand	460	160
Krikand	50	
Gråand	260	250
Hvinand	306	300
Toppet Skallesluger	17	9
Blishøne	110	350
Strandskade	10	11
Hjejle	2000	
Vibe	460	80
Almindelig Ryle	24	90

Kringsholm

Amt: Viborg
Kommune: Morsø
Lokalitetsnr: 773271
Lokalitetstype: Strandeng
Klassifikation: R2

Ejer:
Dækning: Y2, R2
UTM E: 472700
UTM N: 6288240
Beskrivelse: Morten Nielsen 12/96

Beskrivelse

Tæt afgræssede strandenge, sandrevler og lavvandet fjordkyst.

Karakteristik

Ynglende vadefugle og rastende lysbuget knortegås.

Dækning

Optællinger fra 1970 og 1980 er for hele området Agerø og Ager Vejle og er ikke medtaget her.

Beskyttelser

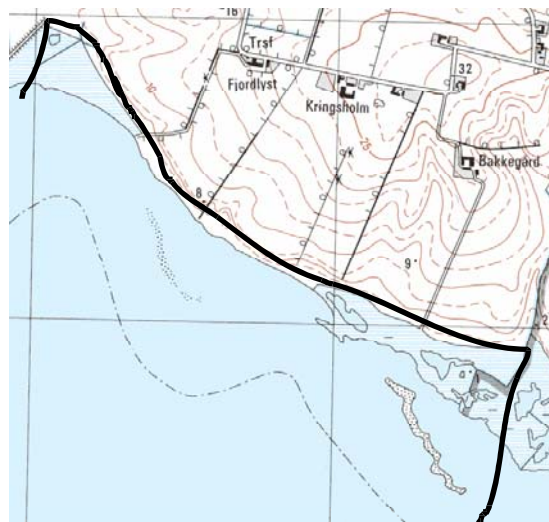
EF-fuglebeskyttelsesområde nr. 27.

Rekreativ udnyttelse

Lidt jagt og lystfiskeri.

Optællere

Oemig Jensen.



Ynglefugle, antal par

	1995
Knopsvane	1
Gråand	3
Blishøne	1
Strandskade	3
Stor Præstekrave	1
Vibe	5
Dobbeltbekkasin	1
Rødben	2
Stormmåge	21
Sølvmåge	2
Gul Vipstjert	2

Rastefugle, årligt maksimum

	1994	1995
Skarv	56	18
Sangsvane		150
Grågås	51	8
Lysbuget Knortegås		420
Pibeand	30	800
Krikand	30	
Gråand	60	100
Hvinand	46	
Toppet Skallesluger	18	30
Hjejle	100	
Vibe	350	16
Almindelig Ryle		35

Karby Enge

Amt: Viborg
Kommune: Morsø
Lokalitetsnr: 773301
Lokalitetstype: Strandeng
Klassifikation: K3

Ejer:
Dækning: Y3, R2
UTM E: 473230
UTM N: 6291510
Beskrivelse: Morten Nielsen 12/96

Beskrivelse

Afgræssede strandenge med flere strandsøer.
Lavvandet fjordkyst.

Karakteristik

Ynglende hættemåge. Meget stor tilbagegang
for ynglefuglene. Mange rastende dværgryler.

Dækning

1980-tal indeholder optællinger fra
Mågerodde.

Beskyttelser

EF-fuglebeskyttelsesområde nr. 25.

Rekreativ udnyttelse

Færdsel, lystfiskeri og noget jagt.

Optællere

Oemig Jensen.



	1980	1995
Knopsvane	1	2
Gravand	10	
Krikand	3	
Gråand	15	
Atlingand	1	
Skeand	2	
Taffeland	1	
Troldand	2	
Toppet Skallesluger	1	
Spurvehøg	1	
Vandrikse	1	
Grønbenet Rørhøne	5	
Blishøne	20	1
Strandskade	30	1
Klyde	9	
Stor Præstekrave	9	
Vibe	45	6
Almindelig Ryle	9	
Brushane	2	
Dobbeltbekkasin	8	
Rødben	35	3
Hættemåge	525	20
Stormmåge	35	
Sølvmåge	1	
Havterne	40	
Dværgterne	2	
Engpiber	25	1
Gul Vipstjert	10	
Sivsanger	1	
Rørsanger	1	

Tabel på næste side.

Ynglefugle, antal par

Dansk Ornitologisk Forenings lokalitetsregistrering

Karby Enge

Rastefugle, årligt maksimum

	1980	1994	1995
Knopsvane		11	23
Pibesvane	25		
Sangsvane	7		
Sædgås	10		
Kortnæbbet Gås	6		
Grågås	55	9	
Lysbuget Knortegås		134	9
Mørkbuget Knortegås			1
Gravand	10	7	46
Pibeand	350	30	30
Krikand	3		6
Gråand	15	16	71
Hvinand	120		60
Stor Skallesluger	80		
Blå Kærhøg	1		
Hjejle	8500	40	
Strandhjejle	22		
Vibe	45	18	26
Islandsk Ryle	17		
Dværgryle	360		165
Krumnæbbet Ryle	11		
Almindelig Ryle	6	60	160
Brushane	2		
Stor Regnspove		4	20
Rødben	35	9	9
Hvidklire	46		

Dansk Ornitologisk Forenings lokalitetsregistrering

Halesø

Amt: Viborg
Kommune: Møldrup
Lokalitetsnr: 775030
Lokalitetstype: Sø
Klassifikation: V1

Ejer:
Dækning: Y4
UTM E: 536040
UTM N: 6274380
Beskrivelse: Morten Nielsen 12/96

Beskrivelse

Sø med rørskov i vestlige del.

Karakteristik

Stor hættemågekoloni, sorthalset lappedykker.

Dækning

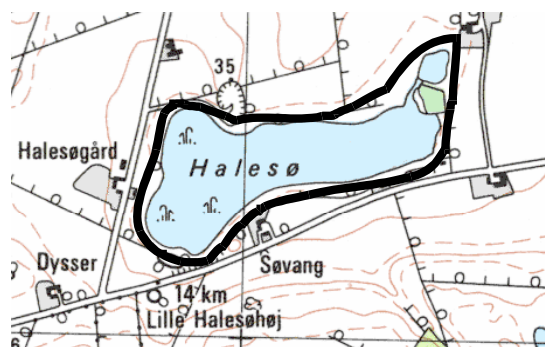
1995-optællingen er kun fra et kort besøg i april.

Ekskursionsmål

God oversigt fra offentlig vej.

Optællere

Kaj Nissen og Frans Julin.



Ynglefugle, antal par

	1970	1980	1995
Lille Lappedykker	2	1	2
Toppet Lappedykker	2	1	5
Gråstrubet Lappedykker	3	1	
Sorthalset Lappedykker			5
Knopsvane	1	1	1
Gravand	1		
Gråand	3		5
Skeand			1
Taffeland	4	1	
Vandrikse	1		
Grønbenet Rørhøne	4		
Blishøne	13	3	
Vibe	2		
Dobbeltbekkasin	2		
Hættemåge	100	52	1100

Hærup Sø

Amt: Viborg
Kommune: Møldrup
Lokalitetsnr: 775041
Lokalitetstype: Sø
Klassifikation: V1

Ejer:
Dækning: Y4
UTM E: 536450
UTM N: 6269280
Beskrivelse: Morten Nielsen 12/96

Beskrivelse

Lavvandet sø med rørskov. Enge og skov langs bredden.

Karakteristik

Ynglende toppet lappedykker og skægmejse.

Dækning

Optællinger i 1993 er ikke dækkende.

Beskyttelser

Fredet.

Ekskursionsmål

Fin udsigt fra Skamrisdalen nord for søen.

Optællere

NJL.



Tabel på næste side.

Dansk Ornitologisk Forenings lokalitetsregistrering

Hærup Sø

Ynglefugle, antal par

	1970	1980	1993
Lille Lappedykker	3		
Toppet Lappedykker	6	10	5
Knopsvane	1	2	1
Gravand	3	2	
Gråand	2	2	
Vandrikse	2	2	
Grønbenet Rørhøne	4	1	
Blishøne	10	1	
Strandskade	1		
Vibe	6	1	
Dobbeltbekkasin	6	5	
Rødben	1	1	
Gøg	2		
Bynkefugl	1		
Sivsanger		1	
Rørsanger		15	
Skægmejse			1

Rastefugle, årligt maksimum

	1970	1980	1993
Toppet Lappedykker	3	5	16
Sangsvane	7	6	
Grågås	10		
Pibeand	36		
Krikand	33		
Bjergand	8		
Hvinand	27		8
Lille Skallesluger	1		
Stor Skallesluger	143	100	10
Fiskeørn	2	2	

Klejtrup Sø

Amt: Viborg
Kommune: Møldrup
Lokalitetsnr: 775051
Lokalitetstype: Sø
Klassifikation:

Ejer:
Dækning:
UTM E: 539610
UTM N: 6272880
Beskrivelse: Morten Nielsen 12/96

Beskrivelse

Bynær sø med lidt engområder langs bredden. Viborg Amt søger at bedre vandkvaliteten ved opfiskning af visse fiskearter.

Dækning

Ny ynglefugletælling mangler.
Rastefugletælling kun én dag i 1995.

Rekreativ udnyttelse

Lystfiskeri, sejlads.

Ekskursionsmål

God oversigt fra offentlig vej.

Optællere

Per Egge Rasmussen.



Ynglefugle, antal par

	1970	1980
Lille Lappedykker	3	1
Toppet Lappedykker	25	30
Gråstrubet Lappedykker	1	1
Sorthalset Lappedykker	1	1
Knopsvane	5	5
Gravand	7	5
Gråand	2	
Taffeland	4	
Vandrikse	1	
Grønbenet Rørhøne	6	
Blishøne	25	20
Vibe	10	
Dobbeltbekkasin	4	2
Rødben	1	
Gøg	2	
Nattergal	1	
Rørsanger		5

Tabel på næste side.

Dansk Ornitologisk Forenings lokalitetsregistrering

Klejtrup Sø

Rastefugle, årligt maksimum

	1970	1980	1995
Toppet Lappedykker	8	25	13
Fiskehejre	14	14	4
Pibesvane	20	6	
Sangsvane	30	20	
Sædgås	25		
Pibeand	130		9
Krikand	75		
Gråand		700	250
Skeand	20		1
Taffeland		110	11
Troldand	500	81	
Bjergand	106		
Sortand	4		
Hvinand	586	115	3
Lille Skallesluger	2		
Toppet Skallesluger	6		
Stor Skallesluger	1107	3220	
Fiskeørn	1		
Vibe		1200	

Simested Ådal

Amt: Viborg
Kommune: Møldrup
Lokalitetsnr: 775060
Lokalitetstype: Eng
Klassifikation: V1

Ejer:
Dækning:
UTM E:
UTM N:
Beskrivelse: Morten Nielsen 12/96

Beskrivelse

Ureguleret del af Simested Å med ferske enge.

Karakteristik

Ynglende skægmejse, stor bestand af vibe.

Dækning

Beskyttelser

Erhvervsudnyttelse

Rekreativ udnyttelse

Ekskursionsmål

Beskyttelsesbehov

Optællere

Egon Mogensen.

Litteratur

Dansk Ornitologisk Forenings lokalitetsregistrering

Simested Ådal

Ynglefugle, antal par

	1980	1995
Toppet Lappedykker		2
Knopsvane		3
Grågås		2
Gravand		5
Gråand		10
Skeand		3
Taffeland		1
Troldand		3
Rørhøg		1
Tårnfalk	2	
Vandrikse		1
Grønbenet Rørhøne	1	
Blishøne		10
Strandskade		3
Klyde		8
Stor Præstekrave		1
Vibe	1	50
Almindelig Ryle		2
Dobbeltbekkasin	1	2
Rødben		15
Hættemåge	50	
Engpiber		40
Gul Vipstjert		5
Bynkefugl	1	6
Sivsanger		3
Skægmejse		2
Rødrygget Tornskade	4	

Rastefugle, årligt maksimum

	1995
Fiskehejre	19
Knopsvane	108
Sangsvane	7
Grågås	21
Gravand	192
Pibeand	635
Knarand	2
Krikand	365
Gråand	310
Spidsand	28
Atlingand	2
Skeand	12
Taffeland	23
Troldand	6
Hvinand	266
Blishøne	144
Klyde	22
Hjejle	170
Vibe	685
Dobbeltbekkasin	26
Rødben	39

Løkkedyb

Amt: Viborg
Kommune: Skive
Lokalitetsnr: 779120
Lokalitetstype: Strandeng
Klassifikation: R2, K3

Ejer:
Dækning: Y1, R2
UTM E: 515620
UTM N: 6276040
Beskrivelse: Morten Nielsen 12/96

Beskrivelse

Lavvandet vig med strandenge og sandtange.
Kær med rørskov.

Karakteristik

Ynglende hættemåge.

Beskyttelser

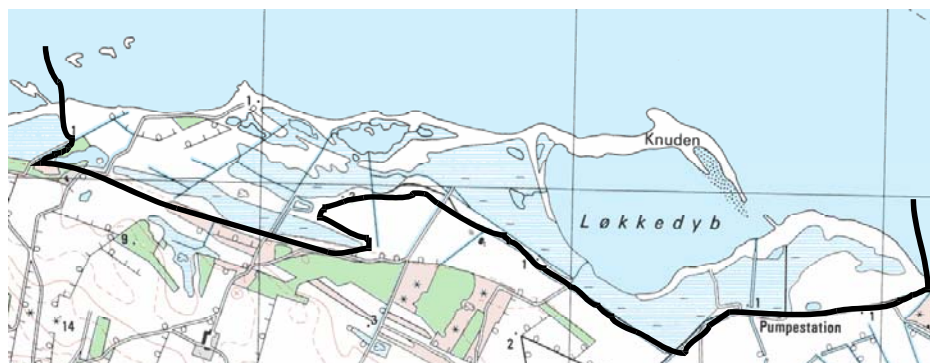
EF-fuglebeskyttelsesområde nr. 14.

Rekreativ udnyttelse

Færdsel fra nærliggende sommerhusområde.

Optællere

Dennis Severn.



Tabel på næste side.

Dansk Ornitologisk Forenings lokalitetsregistrering

Løkkedyb

Ynglefugle, antal par

	1970	1980	1993	1994	1995
Toppet Lappedykker			2	1	2
Fiskehejre			8		
Knopsvane			2	1	2
Gravand		1	3	4	3
Krikand		1	2		
Gråand		1	3	1	3
Toppet Skallesluger	2	4	2	1	1
Tårnfalk		1			
Blishøne		1			3
Strandskade	5	3	3	2	3
Klyde		6	3	1	2
Stor Præstekrave	3	5	3	2	2
Vibe	1	1	3	4	
Almindelig Ryle		2			1
Dobbeltbekkasin					1
Rødben	3	3	2	2	1
Hættemåge			80	60	50
Splitterne	2				
Havterne	2	1			
Dværgterne	1				
Engpiber		1	7	12	3
Gul Vipstjert	1	1			
Bynkefugl		1			
Sangdrossel					1
Sivsanger		1			
Rørsanger		1			

Rastefugle, årligt maksimum

	1970	1980	1993	1994	1995	1996
Skarv			86	64	43	
Sangsvane			114	11	8	8
Hvinand	500			42	15	31
Stor Skallesluger				8	12	4
Blå Kærhøg			1	1	1	
Blishøne			68	31	42	6
Vibe			28	126	27	
Dværgryle				2		
Krumnæbbet Ryle				6	6	
Almindelig Ryle		2	16	24	16	
Dobbeltbekkasin			8	21	5	
Stor Regnspove	40		3	5	8	
Rødben	2	3	8	31	6	
Hvidklire	5		9	2	2	

Ørslevkloster Sø

Amt: Viborg
Kommune: Skive
Lokalitetsnr: 779151
Lokalitetstype: Sø
Klassifikation: R2

Ejer:
Dækning: R3
UTM E: 516280
UTM N: 6273240
Beskrivelse: Morten Nielsen 12/96

Beskrivelse

Sø med ret stor rørskov.

Karakteristik

Stort fald i antallet af rastende fugle.

Dækning

Nyere ynglefugletælling savnes.

Beskyttelser

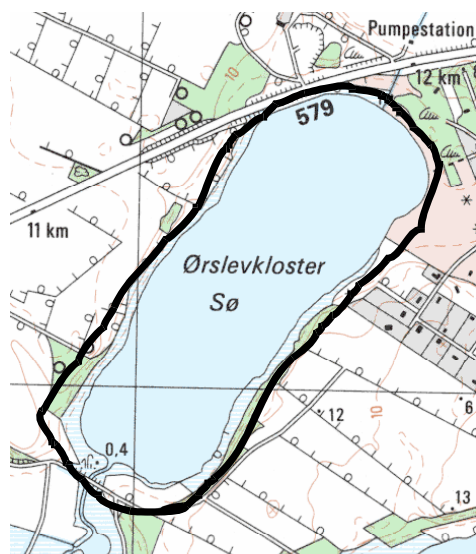
EF-fuglebeskyttelsesområde nr. 24.

Ekskursionsmål

God oversigt fra offentlig vej.

Optællere

Dennis Severn.



Ynglefugle, antal par

	1980
Toppet Lappedykker	7
Knopsvane	1
Sivsanger	1

Rastefugle, årligt maksimum

	1980	1993	1994
Sangsvane	40	6	
Taffeland	1550	15	
Troldand	271	16	2
Stor Skallesluger		13	10
Blå Kærhøg		1	
Blishøne		53	8
Hjejle		92	
Vibe		18	

Dansk Ornitologisk Forenings lokalitetsregistrering

Flyndersø

Amt: Viborg
Kommune: Skive
Lokalitetsnr: 779300
Lokalitetstype: Sø
Klassifikation: R1

Ejer:
Dækning: R2
UTM E: 494400
UTM N: 6263000
Beskrivelse: Morten Nielsen 12/96

Beskrivelse

Danmarks største hedesø, ca. 8 km lang og 420 ha. Op til 7 m dyb. Omgivelserne er hede, egekrat og plantage.

Karakteristik

Rastende stor skallesluger.

Dækning

Nyere ynglefugletællinger savnes.

Beskyttelser

Søen og dens omgivelser, ialt er ca. 1700 ha fredet. EF-fuglebeskyttelsesområde nr. 29.

Erhvervsudnyttelse

Fiskeri.

Rekreativ udnyttelse

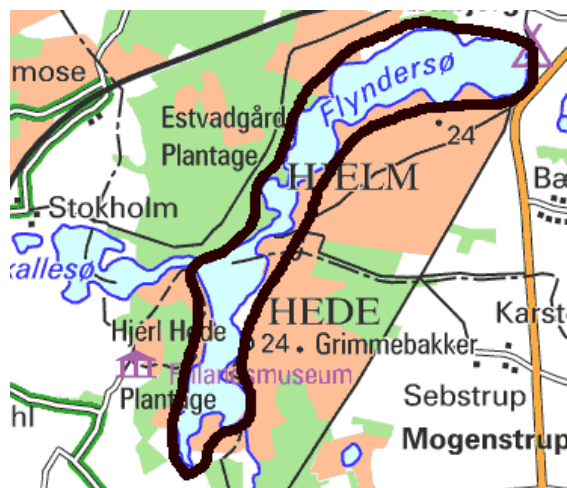
Fiskeri, meget færdsel.

Ekskursionsmål

Sti langs østsiden.

Optællere

Henning R. Sørensen, Sten Erik Nielsen.



Tabel på næste side.

Dansk Ornitologisk Forenings lokalitetsregistrering

Flyndersø

Ynglefugle, antal par

	1970	1980
Toppet Lappedykker	10	60
Knopsvane	10	5
Gravand	5	
Krikand	2	
Gråand	1	10
Hedehøg	1	
Duehøg	1	
Spurvehøg	1	
Musvåge	1	
Tårnfalk	1	
Urfugl	10	
Blishøne		10
Sandterne	1	
Isfugl		1
Hedelærke	1	
Rødrygget Tornskade	10	

Rastefugle, årligt maksimum

	1970	1980	1993	1994	1995
Toppet Lappedykker			60	107	34
Skarv			10	500	2
Fiskehejre			14	7	
Knopsvane			6	6	19
Pibesvane	1			6	
Sangsvane	1		1	11	2
Krikand	500	2000	100	150	58
Gråand	2000	690	1300	752	420
Hvinand	1		8	7	44
Stor Skallesluger	250	2000	1209	2046	47
Dobbeltbekkasin				20	

Sønder Lem Vig

Amt: Viborg
Kommune: Spøttrup
Lokalitetsnr: 781010
Lokalitetstype: Sø
Klassifikation: V1, R1

Ejer:
Dækning: Y1, R1
UTM E: 487220
UTM N: 6268930
Beskrivelse: Morten Nielsen 12/96

Beskrivelse

Lavvandet inddæmning med ca 350 ha fri vandflade og 150 ha rørskov. Store enge og strandenge.

Karakteristik

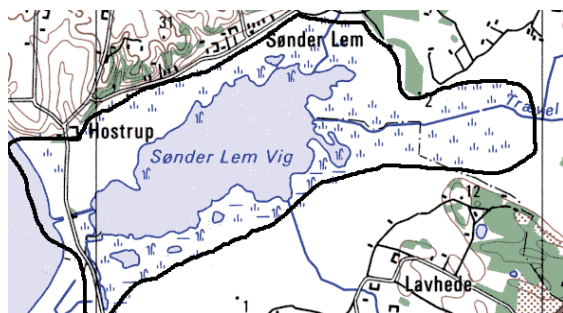
Ynglende rørdrum og skægmejse. Rastende sang- og pibesvane.

Dækning

Ynglefugletælling i 1994 og 1995 er ikke dækkende.

Optællere

Gerner Majlandt.



Tabel på næste side.

Dansk Ornitologisk Forenings lokalitetsregistrering

Sønder Lem Vig

Ynglefugle, antal par

	1970	1980	1993	1994	1995
Lille Lappedykker					1
Toppet Lappedykker	11	20	20		
Rørdrum	1		4	4	
Knopsvane	4	6	4		
Grågås		1	2		4
Gravand	4	6		3	
Pibeand	1				
Knarand		1	1	2	
Krikand		3	3		4
Gråand	15	20	30		
Atlingand	5	4	2	1	
Skeand		4	1		
Taffeland			1		
Troldand		3	2		2
Toppet Skallesluger	3				
Rørhøg		1	1		1
Tårnfalk			1		
Agerhøne			2		8
Vagtel				2	
Vandrikse	1	1	4		
Plettet Rørvagtel					1
Grønbenet Rørhøne		2			
Blishøne	5	20	20		
Strandskade		4			
Klyde			1		1
Stor Præstekrave		1			
Vibe	2	100	15		30
Almindelig Ryle	6				
Brushane	10	7			
Dobbeltbekkasin	10	5	4		
Rødben	15	20	3		
Hættemåge	1				
Sortterne	15	1			
Gøg					10
Engpiber			15	10	
Gul Vipstjert	10	10	6	5	6
Bynkefugl		4	6		13
Stenpikker			1		1
Græshoppesanger			2		3
Savisanger					1
Sivsanger		10			40
Kærsanger			2		
Rørsanger	1	30			100
Skægmejse		1	1		
Rørspurv			75		

Tabel på næste side.

Dansk Ornitologisk Forenings lokalitetsregistrering

Sønder Lem Vig

Rastefugle, årligt maksimum

	1970	1980	1993	1994	1995
Toppet Lappedykker	2	8	57	46	58
Skarv			104	27	24
Fiskehejre	1		30	22	25
Knopsvane	4	4	44	39	39
Pibesvane	1	14	17	3	36
Sangsvane	1	200	92	206	143
Sædgås				13	
Kortnæbbet Gås		20		1	
Grågås		1	27	62	62
Canadagås			34	79	62
Mørkbuget Knortegås			82		
Gravand	4	4	17	55	43
Pibeand	0	600	500	436	886
Krikand	100	2	630	60	463
Gråand	15	20	525	550	1233
Spidsand	20		3	6	14
Hvinand	150	460	312	275	184
Lille Skallesluger				2	7
Toppet Skallesluger	3	58	4	120	12
Stor Skallesluger	100	200	41	120	242
Havørn					1
Blå Kærhøg		7	3	4	5
Fiskeørn		2	2	2	2
Vandrefalk					1
Blishøne	5	20	128	127	321
Hjejle			453	500	190
Vibe	2	50	391	1220	643
Almindelig Ryle	5	120	100	160	267
Stor Regnspove		54	46	5	6
Stær			1620	385	1200

Kås Hoved

Amt: Viborg
Kommune: Spøttrup
Lokalitetsnr: 781160
Lokalitetstype: Sø, skov, hede
Klassifikation: K3

Ejer:
Dækning: Y2
UTM E: 481540
UTM N: 6275070
Beskrivelse: Morten Nielsen 12/96

Beskrivelse

Halvø med sø, gammel skov og egekrat, hede og strandeng.

Karakteristik

Ynglende hættemåge.

Dækning

Rastefugle er dårligt dækket.

Beskyttelser

Fredet.

Optællere

P. Bancke.

Tabel på næste side.



Rastefugle, årligt maksimum

	1970	1995
Pibesvane	60	
Hvinand	100	30
Stor Skallesluger	100	
Blishøne	45	150

Dansk Ornitologisk Forenings lokalitetsregistrering

Kås Hoved

Ynglefugle, antal par

	1970	1980	1994	1995
Toppet Lappedykker	2	1	2	3
Knopsvane	1		1	1
Canadagås			5	1
Gravand	1	1	4	2
Krikand		1		
Gråand	3	1	10	2
Skeand		1		
Toppet Skallesluger	1			
Musvåge		1	1	1
Agerhøne				1
Blishøne				1
Strandskade			3	1
Stor Præstekrave		1	3	1
Vibe		1	7	2
Dobbeltbekkasin			1	1
Rødben	1	1	8	
Hættemåge			17	10
Ringdue				1
Gøg				1
Sanglærke				10
Digesvale				10
Landsvale				1
Engpiber			3	1
Gul Vipstjert			2	1
Sivsanger			2	1

Dansk Ornitologisk Forenings lokalitetsregistrering

Spøttrup Sø

Amt: Viborg
Kommune: Spøttrup
Lokalitetsnr: 781401
Lokalitetstype: Sø
Klassifikation:

Ejer:
Dækning:
UTM E: 486500
UTM N: 6277730
Beskrivelse: Morten Nielsen 12/96

Beskrivelse

Tidligere afvandet område, der nu er genskabt som sø.

Karakteristik

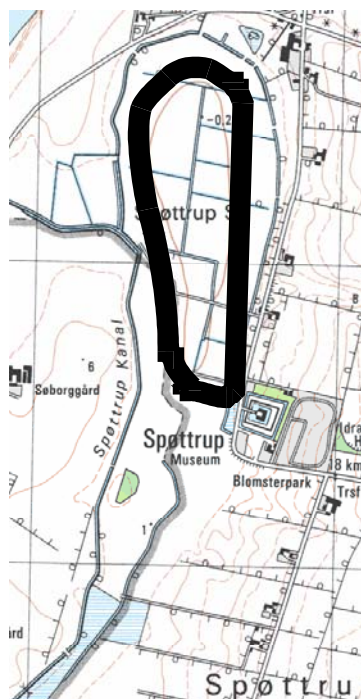
Mulig ynglende atlingand i 1996.

Dækning

Kun spredte oplysninger. Grundige optællinger ønskes.

Optællere

Jens Jørgen Pedersen.



Rastefugle, årligt maksimum

	1994
Lille Lappedykker	3
Pibeand	300
Taffeland	283
Hjejle	400

Store og Lille Rotholm

Amt: Viborg
Kommune: Sundsøre
Lokalitetsnr: 783135
Lokalitetstype: Strandeng
Klassifikation: K1

Ejer:
Dækning: Y2
UTM E: 511770
UTM N: 6286810
Beskrivelse: Morten Nielsen 12/96

Beskrivelse

Ubeboede øer.

Karakteristik

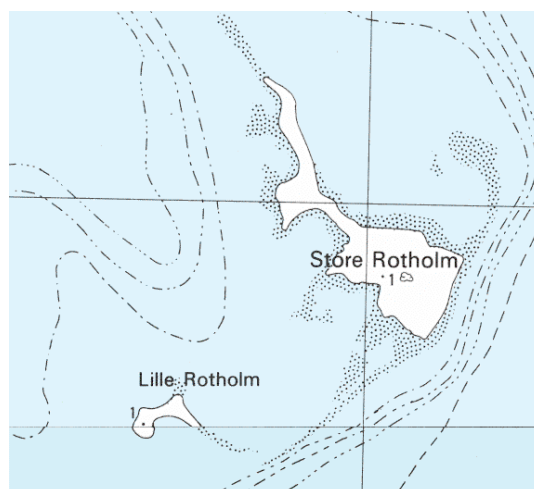
Ynglende skarv. Tidligere hættemågekoloni og terner er forsvundet.

Beskyttelser

Ø-reservat med adgangsforbud i yngletiden.

Optællere

DMU, Reservatsektionen.



Ynglefugle, antal par

	1970	1980	1993	1994	1995	1996
Skarv					392	601
Knopsvane			5	11	8	8
Gravand			3	4	8	1
Gråand		10	2	3	1	
Toppet Skallesluger		5	32	19	9	10
Strandskade	10	20	28	27	18	20
Klyde			4	9	6	3
Hættemåge	5000	1300		1	1	
Stormmåge	3000	500	107	60	79	68
Sildemåge			1			
Sølvmåge	250	1200	2200	2064	2072	1975
Svartbag		1	2	12	14	15
Splitterne	130	100				
Fjordterne	4					
Havterne	33	17	27	30	12	24

Agger Tange

Amt: Viborg
Kommune: Sydthy
Lokalitetsnr: 785011
Lokalitetstype: Klit, strandeng, fjord
Klassifikation: R1

Ejer:
Dækning: R2
UTM E: 453750
UTM N: 6289900
Beskrivelse: Morten Nielsen 12/96

Beskrivelse

Tange med klitter mod Vesterhavet og enge mod Limfjorden. Lavvandet område mellem engene og vejdæmningen.

Karakteristik

Meget vigtig rastestedsplads for en lang række arter, men der har været stor tilbagegang for næsten alle arter i de sidste 15 år. Af international betydning for lysbuget knortegås.

Dækning

Nyere ynglefugletællinger savnes.

Beskyttelser

Fredet. EF-fuglebeskyttelsesområde nr. 23. Vildtreservat i en del af området. Færdselsforbud på engene i yngletiden.

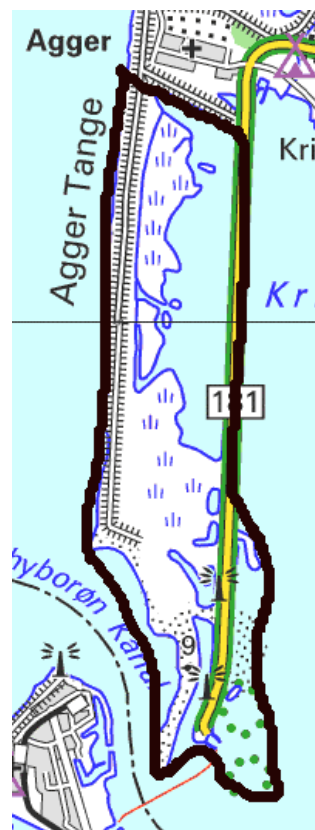
Ekskursionsmål

God oversigt fra offentlig vej.

Optællere

Vejlernes Feltstation, DMU

Tabeller på næste side.



Dansk Ornitologisk Forenings lokalitetsregistrering

Agger Tange

Ynglefugle, antal par			Rastefugle, årligt maksimum			
	1970	1980		1970	1980	93-95
Lille Lappedykker		3	Lille Lappedykker	12	17	
Toppet Lappedykker	2	4	Skarv			1153
Knopsvane	5	30	Fiskehejre		74	
Gravand	4	30	Knopsvane	250	370	
Pibeand	1		Pibesvane	40	620	
Knarand		1	Sangsvane	200	700	
Krikand	1	4	Kortnæbbet Gås	1600	3000	309
Gråand	5	12	Grågås		590	48
Spidsand	1	6	Bramgås		110	
Atlingand	1	2	Knortegås			240
Skeand	2	10	Mørkbuget Knortegås		420	213
Troldand		6	Lysbuget Knortegås			214
Toppet Skallesluger	15	20	Gravand	2000	2850	1493
Rørhøg	1	1	Pibeand	500	11500	
Tårnfalk		1	Krikand	1000	2500	
Grønbenet Rørhøne	2	4	Gråand	500	3600	1244
Blishøne	2	35	Spidsand	100	1800	74
Strandskade	38	45	Atlingand		12	
Klyde	200	170	Skeand	30		
Lille Præstekrave		1	Taffeland	50		
Stor Præstekrave	10	25	Hvinand	500	200	615
Hvidbrystet Præstekrave	3		Lille Skallesluger		1	
Vibe	54	60	Toppet Skallesluger	50	700	99
Almindelig Ryle	80	5	Stor Skallesluger			72
Brushane	40	45	Blishøne	100	3000	
Dobbeltbekkasin	3	15	Strandskade	1	2000	517
Stor Kobbersneppe	11	60	Klyde	500	475	
Rødben	70	40	Stor Præstekrave		800	
Hættemåge	400	3000	Hjejle	30	7000	221
Stormmåge	500	450	Strandhjejle	30	138	135
Sølvmåge	100	65	Vibe		1500	62
Svartbag		1	Islandsk Ryle	1	1200	95
Sandterne	1		Sandløber		150	
Splitterne	80	300	Dværgryle		920	
Fjordterne	30	40	Krumnæbbet Ryle		335	
Havterne	3	200	Almindelig Ryle	7000	20000	3346
Dværgterne	10	40	Brushane		120	
Skovhornugle		1	Dobbeltbekkasin	10	300	
Mosehornugle	2	2	Stor Kobbersneppe		220	322
Hedelærke		1	Lille Kobbersneppe	800	3800	
Engpiber		1	Lille Regnspove	1	155	
Gul Vipstjert		5	Stor Regnspove	1	120	285
Sivsanger		40	Rødben		595	297
Rørsanger		10	Tinksmed		27	

Krik Vig

Amt: Viborg
Kommune: Sydthy
Lokalitetsnr: 785016
Lokalitetstype: Fjord
Klassifikation: R1

Ejer:
Dækning: R2
UTM E: 456840
UTM N: 6289100
Beskrivelse: Morten Nielsen 12/96

Beskrivelse

Lavvandet vig.

Karakteristik

Vigtig rasteplass for bl.a. gravand. Af international betydning for lysbuget knortegås.

Dækning

Grundige optællinger gennem flere år.

Beskyttelser

EF-fuglebeskyttelsesområde nr. 23.

Optællere

Vejlernes Feltstation, DMU

Rastefugle, maksimum

	Maks 93-95
Skarv	1153
Kortnæbbet Gås	309
Grågås	48
Knortegås	240
Lysbuget Knortegås	214
Mørkbuget Knortegås	213
Gravand	1493
Gråand	1244
Spidsand	74
Hvinand	615
Toppet Skallesluger	99
Stor Skallesluger	72
Strandskade	517
Hjejle	221
Strandhjejle	135
Vibe	62
Islandsk Ryle	95
Almindelig Ryle	3346
Lille Kobbersneppe	322
Stor Regnspove	285
Rødben	297



Flade Sø

Amt: Viborg
Kommune: Sydthy
Lokalitetsnr: 785030
Lokalitetstype: Sø
Klassifikation: V2

Ejer:
Dækning: Y2
UTM E: 454900
UTM N: 6295240
Beskrivelse: Morten Nielsen 12/96

Beskrivelse

Lavvandet brakvandssø med rørskov i den sydlige del.

Karakteristik

Ynglende grågås. Meget stor mængde rastende taffeland.

Beskyttelser

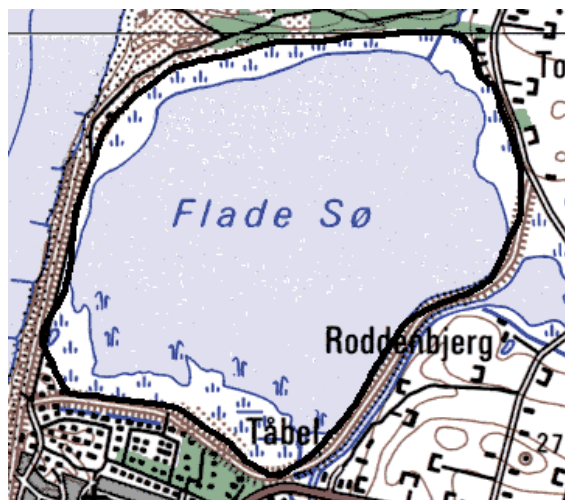
Søen og dens nordlige og vestlige omgivelser er fredet.

Ekskursionsmål

God oversigt fra offentlig vej.

Optællere

Henning R. Sørensen.



Tabel på næste side.

Dansk Ornitologisk Forenings lokalitetsregistrering

Flade Sø

Ynglefugle, antal par

	1980	1994
Lille Lappedykker	1	
Toppet Lappedykker	3	
Knopsvane	1	1
Grågås		2
Gravand	1	2
Krikand		1
Gråand	1	
Toppet Skallesluger	2	
Vandrikse	1	1
Grønbenet Rørhøne	1	
Blishøne	1	1
Stor Præstekrave		3
Stor Kobbersneppe		1
Rødben	2	
Gul Vipstjert	1	
Bynkefugl	15	
Sivsanger	1	1
Rørsanger	1	

Rastefugle, årligt maksimum

	1980	1993	1994
Pibesvane	3		
Sangsvane	40		7
Grågås			14
Krikand	25	37	2
Gråand	1	363	338
Taffeland	930	3000	1200
Troldand	80	26	10
Hvinand	225	23	10
Lille Skallesluger			4
Toppet Skallesluger	2	2	3
Stor Skallesluger	100	2	2
Hjejle	225		2000
Vibe	60	10	27
Skægmejse		13	

Dansk Ornitologisk Forenings lokalitetsregistrering

Ørum Sø

Amt: Viborg
Kommune: Sydthy
Lokalitetsnr: 785051
Lokalitetstype: Sø
Klassifikation: R1

Ejer:
Dækning: R3
UTM E: 457860
UTM N: 6295650
Beskrivelse: Morten Nielsen 12/96

Beskrivelse

Lavvandet sø forbundet med Roddenbjerg Sø med smal passage under vejdæmning. Store rørskove.

Karakteristik

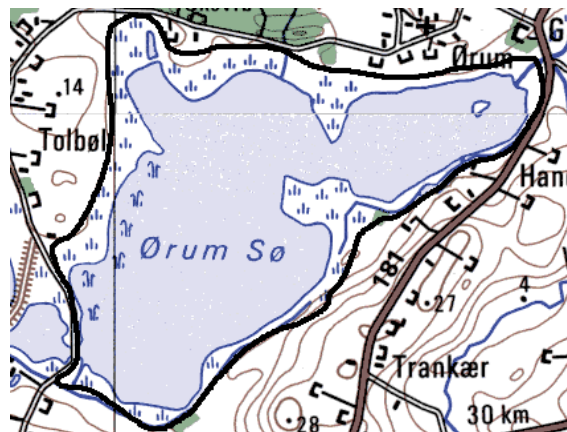
Rastende sangsvane, grågås og canadagås.

Dækning

Ynglefugletælling ønskes.

Optællere

Peter H. Kristensen.



Rastefugle, årligt maksimum

	1995
Toppet Lappedykker	21
Sangsvane	85
Grågås	325
Canadagås	161
Pibeand	132
Gråand	350
Stor Skallesluger	110
Blishøne	105
Hjejle	1500
Vibe	88
Stor Regnspove	17

Hassing Mose

Amt: Viborg
Kommune: Sydthy
Lokalitetsnr: 785090
Lokalitetstype: Mose
Klassifikation: V3

Ejer:
Dækning: Y2
UTM E: 467550
UTM N: 62988280
Beskrivelse: Morten Nielsen 12/96

Beskrivelse

Mose

Karakteristik

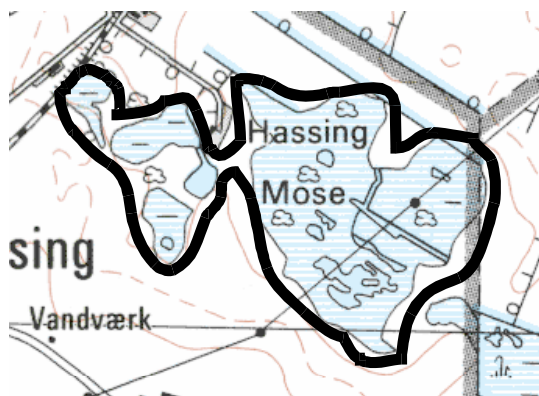
Ynglende skeand. Tidligere hættemågekoloni.

Dækning

Tal fra 1980 omfatter også Villerslev Mose.

Optællere

Tove Tindall, Henrik Vang Christensen.



Ynglefugle, antal par

	1980	1993
Knopsvane	2	2
Gråand	1	5
Skeand		1
Taffeland		5
Vandrikse		1
Grønbenet Rørhøne	2	5
Blishøne	1	10
Hættemåge	160	
Bynkefugl	1	
Sivsanger	1	5
Rørsanger	1	

Villerslev Mose

Amt: Viborg
Kommune: Sydthy
Lokalitetsnr: 785600
Lokalitetstype: Mose
Klassifikation: V3

Ejer:
Dækning: Y2
UTM E: 468000
UTM N: 6297770
Beskrivelse: Morten Nielsen 12/96

Beskrivelse

Mose.

Karakteristik

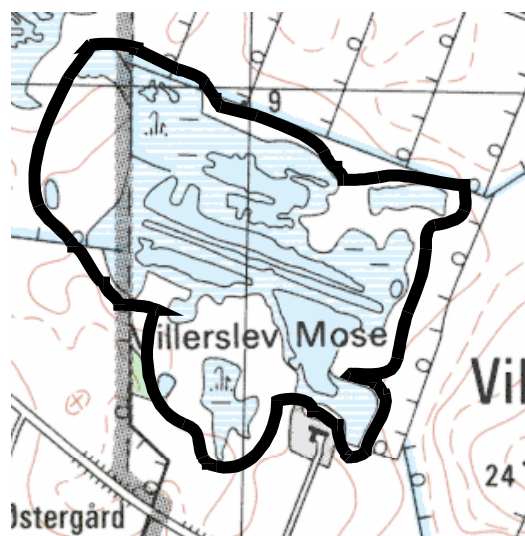
Hættemågekoloni og ynglende atlingand.

Dækning

Optælling fra 1980 er indeholdt i Hassing Mose, lokalitet nr 785090.

Optællere

Tove Tindall og Villy Mardal



Ynglefugle, antal par

	1993
Knopsvane	2
Krikand	2
Gråand	10
Atlingand	1
Skeand	1
Taffeland	3
Troldand	3
Plettet Rørvagtel	3
Grønbenet Rørhøne	5
Blishøne	20
Strandskade	2
Vibe	4
Hættemåge	150
Sivsanger	3

Dansk Ornitologisk Forenings lokalitetsregistrering

Sjørring Sø

Amt: Viborg
Kommune: Thisted
Lokalitetsnr: 787121
Lokalitetstype: Marker
Klassifikation: R1

Ejer:
Dækning: Y2, R1
UTM E: 470900
UTM N: 6312500
Beskrivelse: Morten Nielsen 12/96

Beskrivelse

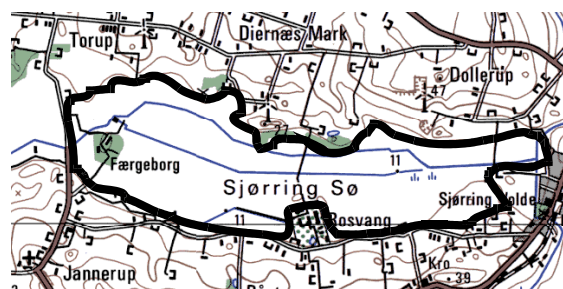
Afvandet sø, nu opdyrket.

Optællere

Dennis Severn

Karakteristik

Vigtig rasteplass for gæs og vadefugle.



Ynglefugle, antal par

	1995
Knopsvane	1
Gråand	2
Troldand	1
Duehøg	1
Spurvehøg	1
Musvåge	2
Tårnfalk	2
Agerhøne	4
Grønbenet Rørhøne	1
Blishøne	2
Vibe	8
Dobbeltbekkasin	2
Grøspætte	1
Lille Flagspætte	2
Stenpikker	1
Kornværbling	5

Tabel på næste side.

Dansk Ornitologisk Forenings lokalitetsregistrering

Sjørring Sø

Rastefugle, årligt maksimum

	1980	1993	1994	1995
Pibesvane		15		
Sangsvane	90	14		6
Sædgås	530	1055	490	620
Kortnæbbet Gås	120	32		26
Grågås		1500	3500	10
Bramgås		119	1	
Lysbuget Knortegås				10
Blå Kærhøg	1	1	1	1
Hjejle	7000	12000	6000	4500
Vibe	10000	650	500	250
Almindelig Ryle		1300	36	
Dobbeltbekkasin	600	1	12	6
Stor Regnspove		4	6	8
Hættemåge			160	350
Ringdue			500	68
Sjagger		450	350	34
Vindrossel		400	86	
Stær		500	250	
Kornværbling			132	124

Vejlerne

Amt: Viborg (Nordjylland)
Kommune: Thisted (Løgstør)
Lokalitetsnr: 787200
Lokalitetstype: Rørskov, eng
Klassifikation: R1

Ejer: Privat
Dækning: R1
UTM E: 500000
UTM N: 6312500
Beskrivelse: Morten Nielsen 12/96

Beskrivelse

Meget stort område med flere delvis forgæves forsøg på landvinding. Består af 5 større fjorde/vejler og vidtstrakte enge og rørskove.

Karakteristik

Særdeles vigtig rasteplads for mange arter af vandfugle. Af international betydning for flere arter, særlig gæs.

Dækning

Meget grundige og hyppige optællinger gennem mange år. Ynglefugle behandles under en række dellokaliteter, se oversigten.

Beskyttelser

Fredet, adgangsforbud uden for veje og enkelte stier.

Erhvervsudnyttelse

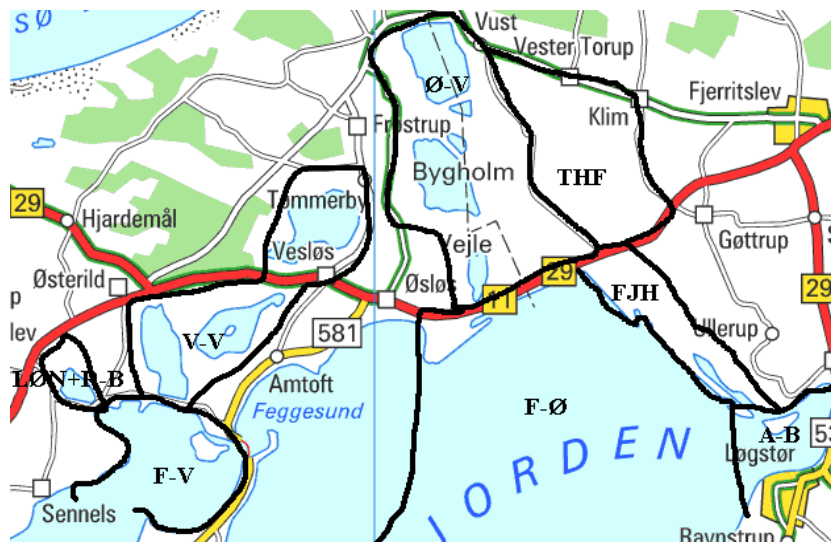
Rørskær, afgræsning, fiskeri,

Ekskursionsmål

Meget fin oversigt fra 3 fugletårne/skjul og fra offentlig vej.

Optællere

Vejlernes Feltstation under DMU.



A-B=Aggersborg Vildtreservat

FJH=Fjordholmene mellem Bygholmdæmningen og Aggersborg Vildtreservat

F-Ø=Limfjorden ud for Byholmdæmningen, inkl. Holmkær

THF=Thorup Fjordholme øst for Bygholm Veje

Ø-V=Østlige Veiler

F-V=Vestlige Veiler

F-V=Limfjorden ud for Arupdæmningen, inkl. Arup Holm og Hovsør Røn

LØN+R-B=Lønnerup Fjord + Revlsbuske

Dansk Ornitologisk Forenings lokalitetsregistrering

Vejlerne

Rastefugle, årligt maksimum 1993-1995

	A-B	FJH	F-Ø	THF	Ø-V	V-V	F-V	LØN+
Lille Lappedykker	2	4	0	1	8	9	0	13
Toppet Lappedykker	11	0	1	0	124	276	34	39
Gråstrubet Lappedykker	0	0	1	0	88	6	0	0
Sorthalset Lappedykker	0	0	0	0	14	2	0	2
Skarv	69	44	48	0	120	2300	215	108
Fiskehejre	104	71	52	3	310	156	19	61
Knopsvane	90	381	477	0	451	264	188	189
Pibesvane	11	143	164	377	403	402	19	336
Sangsvane	21	293	458	860	403	436	449	732
Sædgås	0	177	70	477	523	999	0	21
Kortnæbbet Gås	115	2310	700	2935	1565	3613	1900	455
Grågås	180	393	152	410	1978	1872	334	20
Kanadagås	63	207	206	210	201	221	35	102
Bramgås	760	403	24	53	3500	142	610	0
Gravand	263	772	344	120	414	215	120	148
Pibeand	1037	2016	2860	0	4819	3283	379	641
Krikand	281	420	400	0	4015	2657	48	610
Gråand	1556	2725	3288	28	4769	2140	1217	3315
Spidsand	25	142	174	4	287	144	5	197
Atlingand	2	0	3	0	39	9	0	1
Skeand	5	6	6	0	105	44	0	37
Taffeland	0	10	6	0	700	190	11	320
Troldand	0	0	426	0	331	2045	60	960
Hvinand	447	410	759	0	3130	3016	1180	272
Lille Skallesluger	0	0	6	0	11	43	2	21
Toppet Skallesluger	510	485	1198	0	1710	1105	57	82
Stor Skallesluger	8	34	161	0	200	809	268	19
Havørn	0	0	1	3	2	2	1	0
Rørhøg	2	2	1	1	24	15	2	3
Blå Kærhøg	1	3	0	5	16	9	1	9
Fiskeørn	1	0	1	1	5	2	1	1
Vandrefalk	1	2	2	1	3	2	2	1
Blishøne	63	30	85	0	2259	2820	960	1628
Trane	0	0	0	22	23	3	0	0
Strandskade	214	171	76	2	52	55	67	42
Klyde	91	447	360	0	611	91	33	121
Stor Præstekrave	46	253	104	0	68	58	46	19
Pomeransfugl	0	0	0	60	10	0	0	0

Dansk Ornitologisk Forenings lokalitetsregistrering

Vejlerne rastefugle,

	A-B	FJH	F-Ø	THF	Ø-V	V-V	F-V	LØN+
Hjejle	4700	5007	380	600	18000	7350	2000	4300
Vibe	777	531	271	460	2231	1800	755	960
Dværgryle	22	178	20	0	97	226	11	3
Temmincksryle	0	0	1	0	27	25	0	30
Krumnæbbet Ryle	6	43	8	0	43	16	1	2
Almindelig Ryle	1180	4085	1860	115	1122	465	311	780
Brushane	6	43	150	38	1716	1471	64	1214
Dobbeltbekkasin	132	56	14	0	941	555	9	93
Stor Kobbersneppe	3	18	7	0	319	71	3	67
Lille Kobbersneppe	58	98	74	0	23	5	35	14
Lille Regnspove	12	81	40	8	88	48	11	3
Stor Regnspove	140	594	424	510	301	179	392	175
Sortklire	6	23	9	0	104	110	5	61
Rødben	75	223	148	7	504	86	85	47
Hvidklire	52	184	113	0	262	87	33	16
Tinksmed	5	3	2	0	143	41	4	4

Vestlige Vejler

Amt: Viborg
Kommune: Thisted
Lokalitetsnr: 787201
Lokalitetstype: Eng, rørskov
Klassifikation: V1

Ejer: Privat
Dækning: Y1
UTM E: 495770
UTM N: 6329700
Beskrivelse: Morten Nielsen 12/96

Beskrivelse

3 større fjorde, der tidligere er forsøgt afvandet. Nu store rørskove, enge og vandflader.

Karakteristik

Meget vigtig yngleplads for flere arter bl.a. grågås

Dækning

Rastefugle er beskrevet under lokalitet 787200.

Beskyttelser

Fredet, adgangsforbud udenfor offentlig vej. EF-fuglebeskyttelsesområde nr. 20.

Erhvervsudnyttelse

Rørskær, fiskeri og afgræsning.

Ekskursionsmål

Fugletårn vest for Vesløs. Godt udsyn fra Arup Kirke og Arup-dæmningen.

Optællere

Vejlernes Feltstation, DMU.



Dansk Ornitologisk Forenings lokalitetsregistrering

Vestlige Vejler

Ynglefugle, antal par

	1970	1980	1993	1994	1995
Lille Lappedykker		1			
Toppet Lappedykker	15	36	79	62	60
Gråstrubet Lappedykker	1	2	3	3	0
Skarv			228	1009	885
Rørdrum	5		10	11	20
Knopsvane	15	27	35	20	20
Grågås	75	120	207	413	308
Gravand	1		3	6	6
Pibeand		3			
Knarand				1	1
Krikand		2			2
Gråand	1	126			
Spidsand		3	1	3	3
Atlingand	1	11	10	4	5
Skeand	6	21	4	6	5
Taffeland	1	16	8	11	10
Troldand	1	21	52	121	53
Toppet Skallesluger	10	22			
Rørhøg	3	1	5	10	1
Vandrikse	20	20	23	29	100
Plettet Rørvagtel	15				2
Grønbenet Rørhøne	2	50	11	6	18
Blishøne	1	100			
Strandskade	2	18	28	31	
Klyde		17	10	11	27
Lille Præstekrave					1
Stor Præstekrave		11	16	9	7
Vibe	2	93	215	161	177
Almindelig Ryle	15	30	26	28	17
Brushane	30	26	7	2	4
Dobbeltbekkasin		19	37	25	34
Stor Kobbersneppe	20	15	23	8	6
Rødben	2	43	60	104	
Hættemåge	3000	2000		2300	1100
Stormmåge		34		9	33
Sildemåge				1	3
Sølvmåge		100	10	90	205
Fjordterne		6	31	23	20
Havterne					1
Sortterne		20		5	
Engpiber			201	85	132
Gul Vipstjert			36	13	9
Nattergal				1	2
Bynkefugl	5		33	29	33
Græshoppesanger			1		
Savisanger		1	1	3	1
Pungmejse				3	

Østlige Vejler

Amt: Viborg
Kommune: Thisted
Lokalitetsnr: 787202
Lokalitetstype: Eng, rørskov
Klassifikation: V1

Ejer: Privat
Dækning: Y1
UTM E: 502900
UTM N: 6325200
Beskrivelse: Morten Nielsen 12/96

Beskrivelse

Meget stor kreaturafgræsset eng, store røskove og frie vandflader.

Karakteristik

Meget vigtig yngleplads for en lang række arter, bl.a. sortterne og grågås.

Dækning

Rastefugle er beskrevet under lokalitet 787200.

Beskyttelser

Naturfredet. Adgangsforbud udenfor offentlige veje og enkelte stier. EF-fuglebeskyttelsesområde nr. 13.

Erhvervsudnyttelse

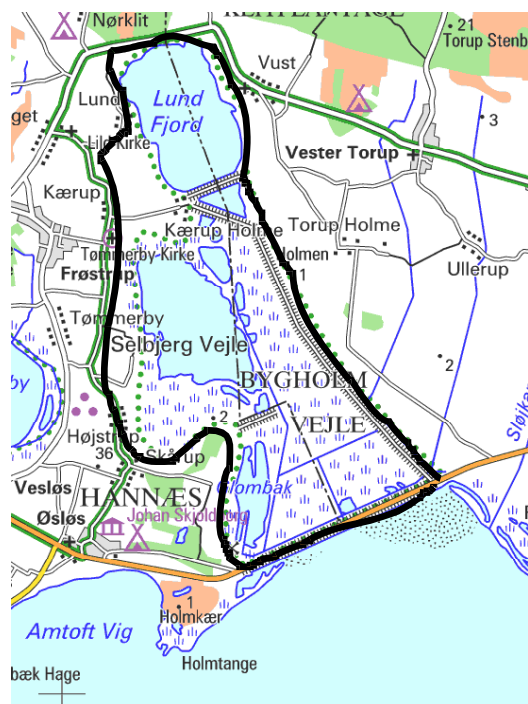
Rørskår, fiskeri og afgræsning.

Ekskursionsmål

God oversigt fra Bygholmdæmningen, fra fugletårn på østsiden og fra skjul i Lund Fjord.

Optællere

Vejlernes Feltstation, DMU.



Dansk Ornitologisk Forenings lokalitetsregistrering

Østlige Vejler

Ynglefugle, antal par

	1970	1980	1993	1994	1995
Lille Lappedykker	1				
Toppet Lappedykker		96	89	96	75
Gråstrubet Lappedykker	50	33	60	77	100
Sorthalset Lappedykker	1		4	6	5
Rørdrum	15	9	38	31	72
Knopsvane	40	50	33	41	49
Grågås	150	180	312	418	563
Gravand	10		8	9	5
Pibeand	1	3			
Knarand			16	9	14
Krikand	1	6			5
Gråand	1	162			
Spidsand	20	5	6	3	6
Atlingand	1	24	16	15	43
Skeand	6	50	29	35	34
Taffeland	1	30	9	13	15
Troldand	10	34	10	17	36
Toppet Skallesluger	50	3			
Rørhøg	4	10	10	14	10
Hedehøg	1				
Vagtel				1	10
Vandrikse	50	60	120	73	289
Plettet Rørvagtel	70	10	18	14	13
Grønbenet Rørhøne	10	50	9	6	13
Blishøne	1	200	65		68
Strandskade	50	41	33	38	
Klyde	100	183	56	264	172
Stor Præstekrave		2	6	1	
Vibe	130	181	317	171	190
Almindelig Ryle	100	75	76	66	47
Brushane	100	70	28	23	36
Dobbeltbekkasin	1	41	62	43	51
Stor Kobbersnepe	90	94	132	109	93
Rødben	120	113	157	266	
Dværgmåge	15	1			
Hættemåge	2000	5000	911	2082	3500
Stormmåge			26	29	27
Sandterne	10				
Fjordterne	50	10			
Havterne	10	43	28	59	74
Dværgterne		3			
Sortterne	100	50	50	35	26
Engpiber			124	75	66
Gul Vipstjert		40	23	7	8
Nattergal				11	2
Savisanger		4	5	2	5
Kærsanger			14	22	30

Lønnerup Fjord og Revlbuske

Amt: Viborg
Kommune: Thisted
Lokalitetsnr: 787217
Lokalitetstype: Fjord
Klassifikation: V3

Ejer:
Dækning: Y2
UTM E: 488900
UTM N: 6317400
Beskrivelse: Morten Nielsen 12/96

Beskrivelse

Inddæmmet fjordarm med afgræssede enge, rørskov og åben vandflade.

Karakteristik

Ynglende troldand og vandrikse. Stor tilbagegang i yngletallet de sidste 25 år.

Dækning

Rastefugle er beskrevet under lokalitet 787200.

Beskyttelser

EF-fuglebeskyttelsesområde nr. 19.

Optællere

Vejlernes Feltstation, DMU.



Tabel på næste side.

Dansk Ornitologisk Forenings lokalitetsregistrering

Lønnerup Fjord og Revlbuske

Ynglefugle, antal par

	1970	1980	1993	1994	1995
Lille Lappedykker		1			
Toppet Lappedykker	3	4	3	2	
Knopsvane		2			
Gravand	5	4	3	3	1
Gråand		8			
Spidsand		1			1
Skeand	5	1	2		
Taffeland	3	1		1	
Troldand		5	6	5	4
Toppet Skallesluger	1				
Tårnfalk	1				
Vandrikse	7	2	2	1	1
Plettet Rørvagtel	3				
Engsnarre	2				
Grønbenet Rørhøne			1	2	1
Blishøne	20	1			
Strandskade	4		2	2	
Klyde					3
Stor Præstekrave					1
Hvidbrystet Præstekrave					1
Vibe	30	18	34	18	4
Almindelig Ryle	10				
Brushane	15				
Dobbeltbekkasin	10	1			
Stor Kobbersneppe	2				
Rødben	10	2	12	3	
Engpiber		1	8	6	8
Gul Vipstjert				4	4

Hovsør Røn

Amt: Viborg
Kommune: Thisted
Lokalitetsnr: 787221
Lokalitetstype: Strandeng
Klassifikation: K2

Ejer:
Dækning: Y2
UTM E: 491400
UTM N: 6316800
Beskrivelse: Morten Nielsen 12/96

Beskrivelse

Strandeng med småsøer.

Karakteristik

Ynglende almindelig ryle og gul vipstjert.

Dækning

Ikke alle arter er optalt årligt. Rastefugle er beskrevet under lokalitet 787200.

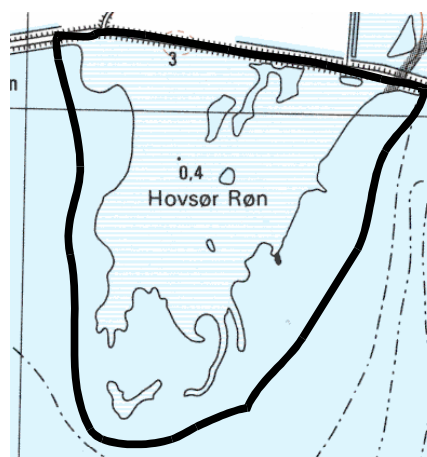
Beskyttelser

EF-fuglebeskyttelsesområde nr 20.

Ekskursionsmål

God oversigt fra vejen.

Vejlernes Feltstation, DMU.



Optællere

Ynglefugle, antal par

	1980	1993	1994	1995
Pibeand	1			
Krikand	1			
Gråand	1			
Toppet Skallesluger	2			
Strandskade	11	8	6	
Klyde	14			
Stor Præstekrave	8	3	2	8
Vibe	18	2	4	
Almindelig Ryle	2	1	1	3
Stor Kobbersneppe		1		
Rødben	4	1	2	
Stormmåge	6	1		
Fjordterne	3			
Havterne	50	4	21	
Dværgterne	1			
Engpiber		6	5	6
Gul Vipstjert	7	3	3	4

Holmkær

Amt: Viborg
Kommune: Thisted
Lokalitetsnr: 787340
Lokalitetstype: Strandeng
Klassifikation: K3

Ejer:
Dækning: Y2
UTM E: 502830
UTM N: 6319440
Beskrivelse: Morten Nielsen 12/96

Beskrivelse

Strandeng og strandoverdrev. Lavvandet kyst.

Karakteristik

Ynglende klyde og atlingand.

Dækning

Rastefugle er beskrevet under lokalitet 787200.

Beskyttelser

Fredet. Adgangsforbud i yngletiden. EF-fuglebeskyttelsesområde nr. 13.

Optællere

Vejlernes Feltstation, DMU.



Tabel på næste side

Dansk Ornitologisk Forenings lokalitetsregistrering

Holmkær

Ynglefugle, antal par

	1970	1993	1994	1995
Gråand	3			
Atlingand				2
Skeand	2			
Taffeland				1
Toppet Skallesluger	8			
Vandrikse	2			
Blishøne	4			
Strandskade	16	11	9	
Klyde	20			6
Stor Præstekrave	10	15	12	13
Hvidbrystet Præstekrave	1			
Hjejle	1			
Vibe	26	13	8	19
Almindelig Ryle	10	1		
Brushane	10			
Dobbeltbekkasin	2			5
Stor Regnspove	1			
Rødben	10	9	11	
Dværgterne	8			
Engpiber		63	34	96
Gul Vipstjert			5	11
Bynkefugl			1	

Dansk Ornitologisk Forenings lokalitetsregistrering

Arup Holm

Amt: Viborg
Kommune: Thisted
Lokalitetsnr: 787351
Lokalitetstype: Strandeng
Klassifikation: K3

Ejer:
Dækning: Y2
UTM E: 493900
UTM N: 6315300
Beskrivelse: Morten Nielsen 12/96

Beskrivelse

Strandeng.

Vejlernes Feltstation, DMU.

Karakteristik

Stor bestand af ynglende vadefugle.

Dækning

Ikke alle arter er optalt årligt. Rastefugle er beskrevet under lokalitet nr. 787200.

Beskyttelser

EF-fuglebeskyttelsesområde nr. 20.



Optællere

Ynglefugle, antal par

	1970	1980	1993	1994	1995
Pibeand		1			
Gråand	2	2			
Skeand	1				
Troldand		1			
Strandskade	30	23	17	15	
Klyde	75	31		1	3
Stor Præstekrave	25	11	23	15	23
Vibe	30	13	10	20	9
Almindelig Ryle	10	5		2	
Dobbeltbekkasin				1	
Stor Kobbersnepe	2				
Rødben	25	17	2	28	
Stormmåge	25		2		
Fjordterne	3				
Havterne		4	2		1
Dværgterne	8				
Engpiber			34	19	54
Gul Vipstjert		2	2		3

Dansk Ornitologisk Forenings lokalitetsregistrering

Nørhå Sø

Amt: Viborg
Kommune: Thisted
Lokalitetsnr: 787381
Lokalitetstype: Sø
Klassifikation: V3, R1

Ejer:
Dækning: Y2, R2
UTM E: 465840
UTM N: 6305600
Beskrivelse: Morten Nielsen 12/96

Beskrivelse

Sø omgivet af afgræssede enge. Røskove og lidt pilekrat ved søens til- og afløb. Små kratbevoksede vandhuller.

Karakteristik

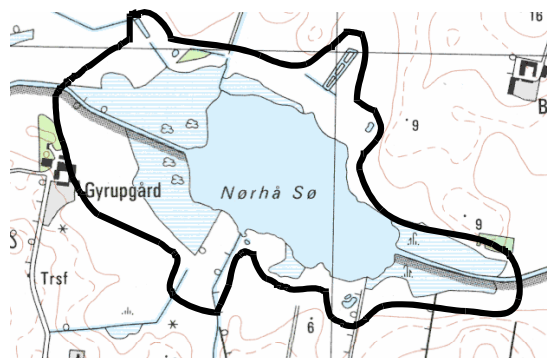
Ynglende grågås. Rastende sangsvane og krikand.

Rekreativ udnyttelse

Lystfiskeri, sejlads og lidt jagt.

Optællere

Jørgen Vigstrup.



Tabel på næste side.

Ynglefugle, antal par

	1980	1993
Lille Lappedykker		1
Toppet Lappedykker	9	4
Knopsvane	1	2
Grågås		1
Gravand		3
Krikand		2
Gråand	3	8
Rørhøg		1
Grønbenet Rørhøne	1	1
Blishøne	5	15
Strandskade		3
Vibe		8
Dobbeltbekkasin	5	4
Rødben		3
Hættemåge		1
Engpiber		4
Bynkefugl		2
Sivsanger	1	1
Rørsanger	1	

Dansk Ornitologisk Forenings lokalitetsregistrering

Nørhå Sø

Rastefugle, årligt maksimum

	1980	1993	1994	1995
Fiskehejre	22	30	23	26
Knopsvane	0	37	45	13
Pibesvane			30	
Sangsvane	65	14	250	270
Sædgås			7	
Grågås		8	420	9
Canadagås			120	25
Pibeand	10	180	330	675
Krikand	20	150	650	120
Gråand	3	100	350	300
Fiskeørn		1		
Blishøne		350	390	330
Hjejle	100	18	225	
Vibe	800	70	40	75
Dobbeltbekkasin	5	11	30	
Stor Regnspove	130	10	14	

Egebaksande

Amt: Viborg
Kommune: Thisted
Lokalitetsnr: 787640
Lokalitetstype: Marker
Klassifikation: R1

Ejer:
Dækning: R2
UTM E: 468250
UTM N: 6312550
Beskrivelse: Morten Nielsen 12/96

Beskrivelse

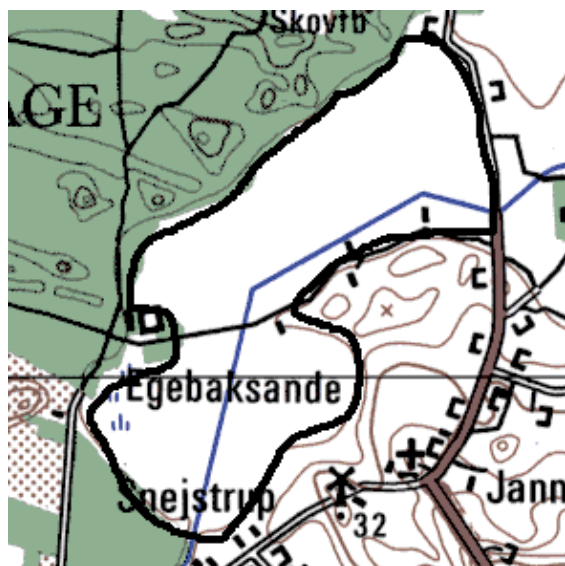
Marker.

Optællere

Denis Severn.

Karakteristik

Rastende sangsvane og sædgås.



Rastefugle, årligt maksimum

	1993	1994
Pibesvane	42	
Sangsvane	150	92
Sædgås		304
Grågås	143	
Hjejle	220	
Vibe	41	12
Engpiber	100	
Sjagger	500	12

Dansk Ornitologisk Forenings lokalitetsregistrering

Rødsø

Amt: Viborg
Kommune: Tjele
Lokalitetsnr: 789010
Lokalitetstype: Sø
Klassifikation: V1

Ejer:
Dækning: Y2
UTM E: 533000
UTM N: 6266000
Beskrivelse: Morten Nielsen 12/96

Beskrivelse

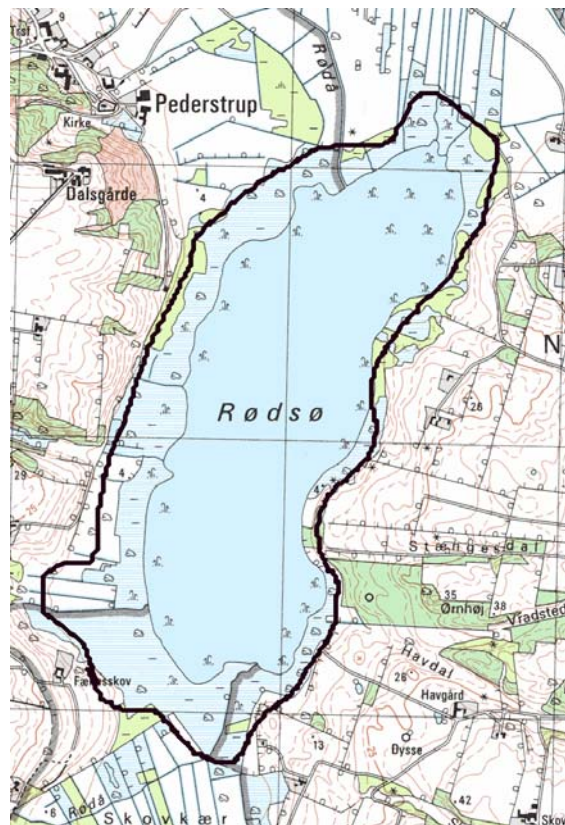
Lavvandet, næringsrig sø med ca. 110 ha fri vadfalde og ca. 20 ha rørskov. El/pil/birkekrat rundt om søen. Enge nord og syd og delvist vest for søen.

Karakteristik

Stor hættemågekoloni. Ynglende sorthalset lappedykker og rørhøg.

Beskyttelsesbehov

Vandstanden bør opretholdes. Rørhøsten bør ikke ske så kraftigt som nu.



Ynglefugle, antal par

	1970	1980	1996
Lille Lappedykker		1	2
Toppet Lappedykker	3	7	10
Sorthalset Lappedykker			7
Knopsvane	2	4	3
Grågå			1
Gravand		3	3
Pibeand	1		
Krikand	1	1	3
Gråand	1	5	
Skeand	1	1	2
Taffeland			3
Troldand			5
Rørhøg	1	1	1
Musvåge	1		
Vandrikse	1	3	20
Grønbenet Rørhøne	1	10	
Blishøne	1	10	
Vibe	1		
Dobbeltbekkasin	1	1	
Skovsneppe	1		
Hættemåge	500	500	1200
Stormmåge	1		2
Gøg			2
Gul Vipstjert	1		
Nattergal		1	4
Græshoppesanger	1		3
Sivsanger		1	
Kærsanger	1	1	1
Skægmejse	1	1	4
Pungmejse			2

Dansk Ornitologisk Forenings lokalitetsregistrering

Nørreådal

Amt: Viborg
Kommune: Tjele
Lokalitetsnr: 789042
Lokalitetstype: Eng
Klassifikation: R2

Ejer:
Dækning: R2
UTM E: 542700
UTM N: 6258050
Beskrivelse: Morten Nielsen 12/96

Beskrivelse

Vidtstrakte enge, såvel afgræssede som ikke-afgræssede. En del mindre områder er groet til med pile- og birkekrat.

Karakteristik

Rastende sædgås.

Dækning

Rastefugle, årligt maksimum

	1994
Knopsvane	10
Pibesvane	6
Sangsvane	250

Ynglefugle er ikke optalt.

Beskyttelser

Periodiske opdykningsforsøg og kraftig dræning forringer lokaliteten.

Optællere

Solvejg Knudsen.

Sædgås	450
Grågås	14
Canadagås	32
Gravand	15
Pibeand	25
Krikand	210
Gråand	55
Spidsand	10
Troldand	35
Hvinand	2
Stor Skallesluger	6
Blå Kærhøg	3

Dansk Ornitologisk Forenings lokalitetsregistrering

Sødal Skov

Amt: Viborg
Kommune: Tjele
Lokalitetsnr: 789070
Lokalitetstype: Skov
Klassifikation: S2

Ejer:
Dækning: Y2
UTM E: 532000
UTM N: 6264000
Beskrivelse: Morten Nielsen 12/96

Beskrivelse

Skov med partier, der har naturskovspræg.

Karakteristik

Ynglende ravn, sortspætte og stor bestand af stor flagspætte.

Erhvervsudnyttelse

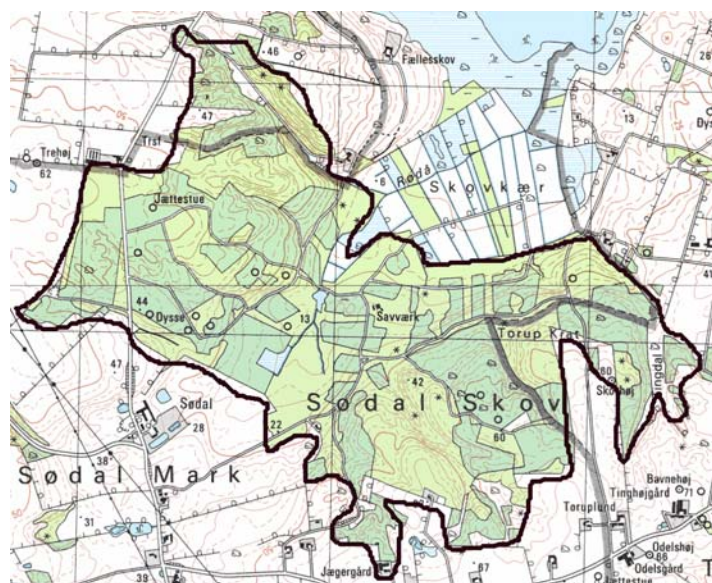
Dle af skoven udnyttes intensivt.

Beskyttelsesbehov

Gamle egeskovspartier bør sikres.

Ynglefugle, antal par

	1980	1996
Hvepsevåge		1
Duehøg	1	1
Spurvehøg	1	1
Musvåge	3	3
Natugle		1
Grønspætte	3	1
Sortspætte		1
Stor Flagspætte		20
Misteldrossel		2
Græshoppesanger	1	
Kærsanger	1	
Spætmejse	1	
Træløber	1	
Rødrygget Tornskade	1	
Nøddekrige		1
Ravn		1
Gråsiskan	1	
Kernebider	1	5



Dansk Ornitologisk Forenings lokalitetsregistrering

Vansø

Amt: Viborg
Kommune: Tjele
Lokalitetsnr: 789100
Lokalitetstype: Sø
Klassifikation: K4

Ejer:
Dækning: Y2
UTM E: 531180
UTM N: 6260000
Beskrivelse: Morten Nielsen 12/96

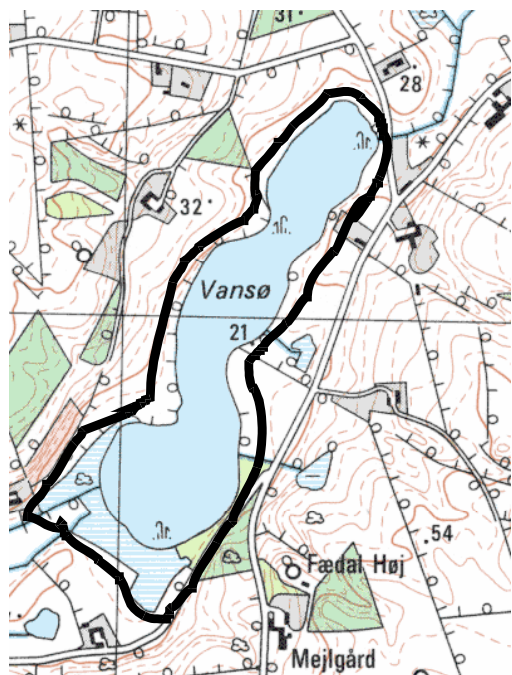
Beskrivelse

Sø med lidt eng i sydenden og nogen rørskov.

Karakteristik

Ynglende toppet lappedykker. Tidligere sortterne. Op til 14 rastende stor skallesluger.

Ekskursionsmål



God oversigt fra offentlig vej.

Optællere

Jens Jørgensen.

Ynglefugle, antal par

	1980	1994
Toppet Lappedykker	1	5
Knopsvane	1	1
Gråand	1	1
Grønbenet Rørhøne	2	1
Blishøne	10	3
Sortterne	4	
Bynkefugl	3	
Kærsanger	2	

Loldrup Sø

Amt: Viborg
Kommune: Tjele
Lokalitetsnr: 789130
Lokalitetstype: Sø
Klassifikation: V2

Ejer: Privat
Dækning: Y2, R3
UTM E: 527510
UTM N: 6260710
Beskrivelse: Morten Nielsen 12/96

Beskrivelse

Sø omgivet af fugtige afgræssede enge, lidt pilekrat og rørskov.

Karakteristik

Ynglende rørhøg. Vinterobservation af rørdrum.

Rekreativ udnyttelse

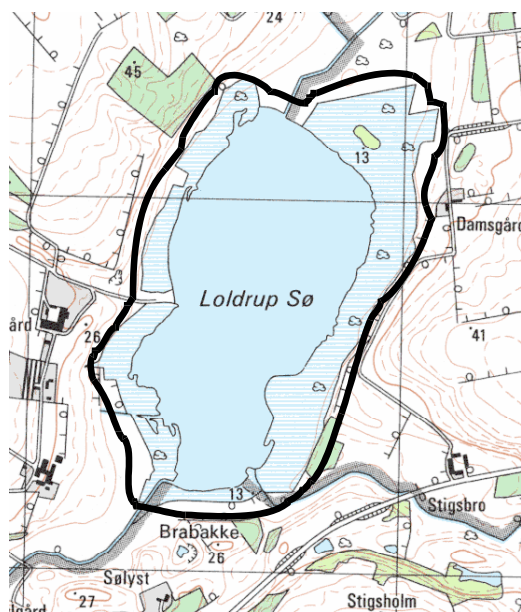
Jagt med udsætning og fodring.

Ekskursionsmål

Ikke offentlig adgang.

Optællere

Stinne Aastrup.



Ynglefugle, antal par

	1970	1994	1995
Lille Lappedykker		1	
Toppet Lappedykker	6	7	7
Knopsvane	1		1
Gravand	3	2	1
Gråand	3	3	3
Skeand	1		
Troldand	2		1
Rørhøg		1	1
Vandrikse		1	2
Grønbenet Rørhøne		3	2
Blishøne		4	3
Dobbeltbekkasin		1	1
Isfugl			1
Engpiber			2
Nattergal		3	3
Bynkefugl			1
Sivsanger		1	
Kærsanger			1

Dansk Ornitologisk Forenings lokalitetsregistrering

Nørresø

Amt: Viborg
Kommune: Viborg
Lokalitetsnr: 791240
Lokalitetstype: Sø
Klassifikation: V1

Ejer:
Dækning: Y2, R2
UTM E: 526430
UTM N: 6257550
Beskrivelse: Morten Nielsen 12/96

Beskrivelse

Sø, omgivet af by. Smal rørbræmme langs dele af kysten, overvejende i den nordlige ende og på vestsiden.

Karakteristik

Ynglende isfugl, rastende stor skallesluger.

Beskyttelser

Den nordlige del af østbredden er fredet.

Rekreativ udnyttelse

Roning, sejlads med joller og turistbåd.

Ekskursionsmål

Sti langs en del af bredden i det nordøstlige hjørne. Adgang til søen i det sydvestlige hjørne i Borgvold-parken.

Optællere

Robin Milner



Ynglefugle, antal par

	1994	1995
Toppet Lappedykker		20
Gråstrubet Lappedykker	1	
Knopsvane		2
Gråand	10	40
Grønbenet Rørhøne	3	3
Blishøne	10	10
Isfugl	1	1
Rørsanger	30	30
Rørspurv	1	1

Rastefugle, årligt maksimum

	1994	1995
Toppet Lappedykker	87	87
Skarv	12	35
Gråand	200	200
Troldand	32	12
Hvinand	3	5
Stor Skallesluger	650	152
Grønbenet Rørhøne	12	10
Blishøne	40	48
Mudderklire	10	2

Dansk Ornitologisk Forenings lokalitetsregistrering

Vintmølle Sø

Amt: Viborg
Kommune: Viborg
Lokalitetsnr: 791260
Lokalitetstype: Sø
Klassifikation:

Ejer:
Dækning: Y2, R3
UTM E: 524340
UTM N: 6253060
Beskrivelse: Morten Nielsen 12/96

Beskrivelse

Næringsfattig sø med lidt rørskov, omgivet af åbent land.

Karakteristik

Få yngle- og rastefugle.

Rekreativ udnyttelse

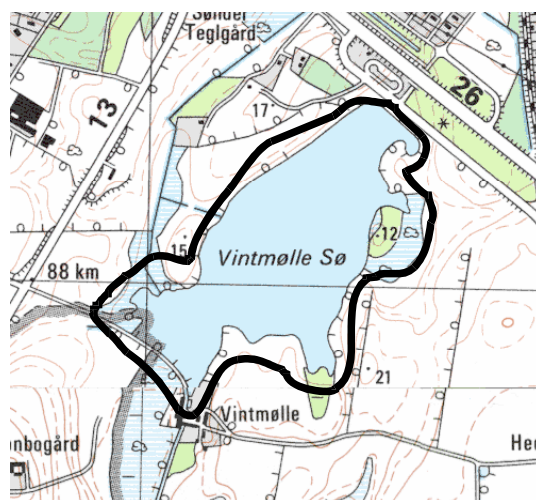
Lystfiskeri.

Ekskursionsmål

God oversigt fra offentlig vej.

Optællere

Villy Lauritsen.



Ynglefugle, antal par

	1993	1994	1995
Toppet Lappedykker	4	2	4
Gråand	4	4	4
Blishøne	2	2	

Rastefugle, årligt maksimum

	1993	1994	1995
Toppet Lappedykker	9	17	16
Gravand	10		
Gråand	70	40	10
Stor Skallesluger		8	44

Dansk Ornitologisk Forenings lokalitetsregistrering

Vedsø

Amt: Viborg
Kommune: Viborg
Lokalitetsnr: 791300
Lokalitetstype: Sø
Klassifikation:

Ejer:
Dækning: Y2, R2
UTM E: 525120
UTM N: 6251390
Beskrivelse: Morten Nielsen 12/96

Beskrivelse

Næringsfattig sø med lidt rørskov. Omgivet af løv- og nåleskov, dyrkede marker samt åløb med dambrug.

Karakteristik

Kun få ynglende og rastende fugle.

Rekreativ udnyttelse

Lystfiskeri og lidt sejlads.

Optællere

Villy Lauritsen.



Tabel på næste side.

Dansk Ornitologisk Forenings lokalitetsregistrering

Vedsø

Ynglefugle, antal par

	1970	1980	1993	1994	1995
Toppet Lappedykker	30	43	20	20	20
Fiskehejre	2				
Knopsvane	3	2	1	1	1
Grågås			1	1	1
Gravand	1	1			
Gråand	3	2	10	10	10
Grønbenet Rørhøne		2			
Blishøne		5	6	6	6
Hættemåge		100			
Isfugl	2	1	2	2	2
Grønspætte		1			
Bjergvipstjert	1	1	2	2	2
Nattergal	1				
Bynkefugl	1				
Sivsanger	4				
Rørsanger	3				

Rastefugle, årligt maksimum

	1970	1980	1993	1994	1995
Toppet Lappedykker	15	43	86	64	60
Skarv			30	59	20
Fiskehejre			26	57	11
Pibeand				25	2
Krikand				28	
Gråand			73	109	37
Troldand	25	60	4	5	20
Stor Skallesluger	40	55	4		22
Fiskeørn				1	
Blishøne	35	5	5	14	19

Dansk Ornitologisk Forenings lokalitetsregistrering

Hald Ege

Amt: Viborg
Kommune: Viborg
Lokalitetsnr: 791320
Lokalitetstype: Skov
Klassifikation: S2

Ejer:
Dækning: Y3
UTM E: 521560
UTM N: 6251900
Beskrivelse: Morten Nielsen 12/96

Beskrivelse

Skov.

Karakteristik

Ynglende huldue.

Dækning

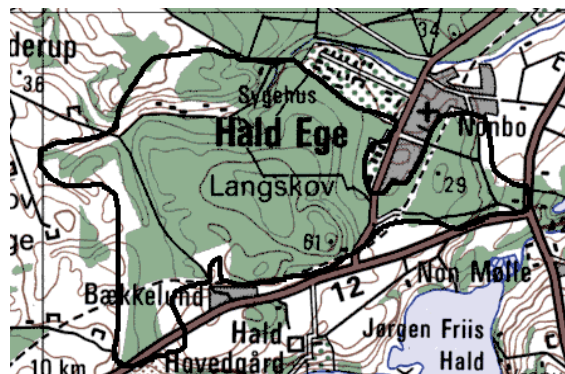
Optællingerne er næppe dækkende.

Rekreativ udnyttelse

Meget færdsel.

Optællere

Villy Lauritsen.



Ynglefugle, antal par

	1980	1994
Spurvehøg	1	1
Musvåge	1	1
Skovsneppe	1	
Huldue		2
Natugle	2	2
Vendehals	1	
Grønspætte	4	1
Stor Flagspætte		3
Rødstjert	1	
Misteldrossel	3	
Skovsanger	1	

Dansk Ornitologisk Forenings lokalitetsregistrering

Hald Sø

Amt: Viborg
Kommune: Viborg
Lokalitetsnr: 791330
Lokalitetstype: Sø
Klassifikation: V1

Ejer:
Dækning: Y3, R2
UTM E: 521800
UTM N: 6248900
Beskrivelse: Morten Nielsen 12/96

Beskrivelse

Stor og meget dyb sø med lille rørskovsområde. Omgivet af hede, egeskov og egekrat samt marker.

Karakteristik

Ynglende isfugl, toppet og sorthalset lappedykker, rastende gråand.

Dækning

Optællinger fra 1993 omfatter ikke de omgivende skove.

Beskyttelser

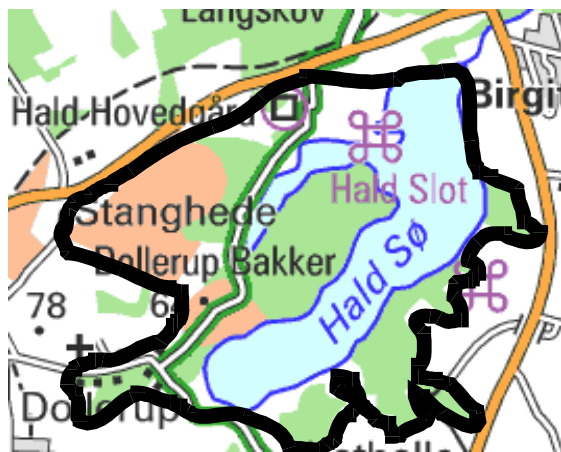
Søens omgivelser er fredet.

Ekskursionsmål

God oversigt fra flere steder langs bredden.

Optællere

Karsten Munch Andersen



Tabel på næste side.

Dansk Ornitologisk Forenings lokalitetsregistrering

Hald Sø

Ynglefugle, antal par

	1970	1980	1993
Toppet Lappedykker	4	30	55
Sorthalset Lappedykker			3
Knopsvane	1	3	2
Gravand	1	2	2
Gråand	3	10	12
Troldand		1	3
Hvepsevåge	1		
Duehøg	1		
Spurvehøg	2	3	
Musvåge	2	2	
Tårnfalk	1		
Lærkefalk	1		
Vandrikse		1	
Grønbenet Rørhøne	2	5	4
Blishøne	3	10	18
Dobbeltbekkasin	1		
Isfugl	2	6	7
Vendehals	1		
Grønspætte		3	
Bjergvipstjert	1	3	
Misteldrossel		1	
Sivsanger			7
Kærsanger	2		
Rødrygget Tornskade		1	
Kernebider		1	

Rastefugle, årligt maksimum

	1970	1980	1993	1994	1995
Toppet Lappedykker	4	25	320	215	90
Skarv			275	50	400
Sangsvane	1	12			5
Krikand			11		70
Gråand	2	5	840	83	900
Taffeland	25		23		28
Troldand	400		92	8	21
Hvinand	1	150	6	14	4
Lille Skallesluger			1		
Stor Skallesluger	20	150	36		4
Fiskeørn		1			

Hjarbæk Fjord

Amt: Viborg
Kommune: Viborg
Lokalitetsnr: 791451
Lokalitetstype: Fjord
Klassifikation: R1

Ejer:
Dækning: R1
UTM E: 518880
UTM N: 6267480
Beskrivelse: Morten Nielsen 12/96

Beskrivelse

Inddiget fjordarm, der i mange år har været fersk. I de seneste år er der lukket saltvand ind i fjorden for at forbedre vandkvaliteten. Enge og marker langs fjorden.

Karakteristik

På trods af store fald i antallet af rastende fugle er det stadig en meget vigtig rasteplads for ænder og sangsvane.

Dækning

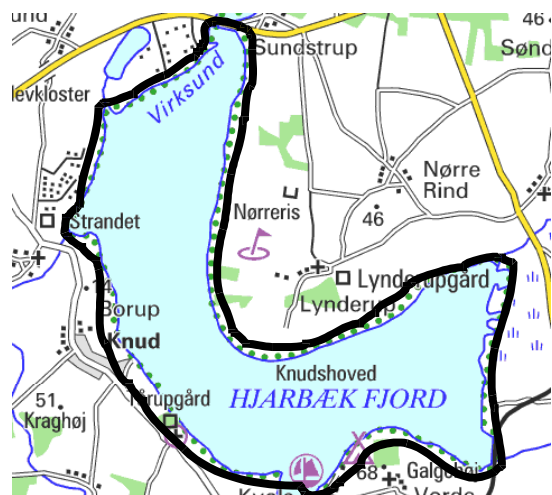
Kun rastefugle er medtaget her. Ynglefuglene beskrives under flere dellokaliteter, hvoraf der kun er nyere optælling fra Kvols Vig, lokalitet nummer 791458.

Beskyttelser

EF-fuglebeskyttelsesområde nr. 24.
Vildtreservat.

Optællere

Egon Mogensen, Reservatsektionen.



Tabel på næste side.

Dansk Ornitologisk Forenings lokalitetsregistrering

Hjarbæk Fjord

Rastefugle, årligt maksimum

	1970	1980	1993	1994	1995
Lille Lappedykker	286	140	36	31	54
Toppet Lappedykker	840	900	121	198	37
Skarv			119	311	104
Fiskehejre		65	53	101	59
Knopsvane	4	450	203	161	133
Pibesvane		130	8	23	7
Sangsvane	230	400	407	631	885
Sædgås				18	18
Kortnæbbet Gås			1		2
Grågås			13	40	47
Canadagås			19	61	38
Bramgås			13		10
Gravand	41	1400	266	212	271
Pibeand	600	1000	1044	1496	865
Krikand		1000	709	767	447
Gråand	11	3000	2676	2310	1677
Spidsand	60		4	10	28
Atlingand			52	2	2
Skeand		700	21	6	12
Taffeland		10000	1965	989	357
Troldand	600	7000	519	413	303
Bjergand	1500	1000	124	67	7
Hvinand	3200	7000	2938	1701	993
Lille Skallesluger		1	13	15	23
Stor Skallesluger	150	600	512	1210	88
Rørhøg		1	2	2	3
Blå Kærhøg			1	1	1
Fiskeørn		2	1		2
Blishøne	13	15000	588	645	301
Klyde		400	81	38	27
Hjejle		2000	280	1583	750
Vibe		3300	1190	1586	1117
Almindelig Ryle		900	45	344	32
Brushane		120	115	7	3
Dobbeltbekkasin			119	571	46
Stor Regnspove		280			27
Allike			265	1178	2185
Stær			1100	703	965

Kvols Vig

Amt: Viborg
Kommune: Viborg
Lokalitetsnr: 791458
Lokalitetstype: Eng
Klassifikation: Y3

Ejer:
Dækning: Y2
UTM E: 518770
UTM N: 6264600
Beskrivelse: Morten Nielsen 12/96

Beskrivelse

Langs østsiden og i bunden enge, til dels med græsning. Rørzone mellem engen og vandet i bunden af bugten.

Karakteristik

Ynglende vandfugle.

Dækning

Rastefugle er beskrevet under lokalitet 791451, Hjarbæk Fjord.

Beskyttelser

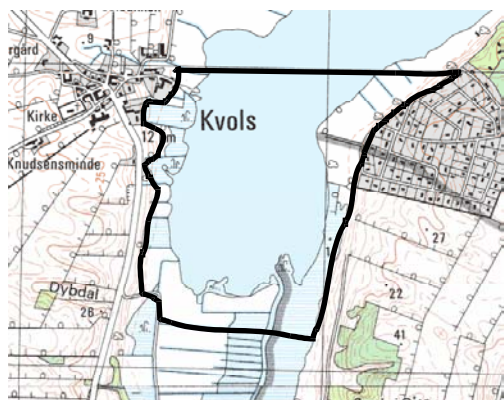
EF-fuglebeskyttelsesområde nr. 24.

Beskyttelsesbehov

Afgræsning burde intensiveres, så opvækst af pil holdes nede. Nyplantning af løvtræer ved gammel grantykning bør fjernes. Dræning bør mindskes/ophøre.

Optællere

Ole Lilleør.



Ynglefugle, antal par

	1993
Knopsvane	1
Gråand	17
Blishøne	9
Gøg	2
Sivsanger	2
Rørsanger	7
Tornsanger	1
Rørspurv	3

Dansk Ornitologisk Forenings lokalitetsregistrering

Langskov

Amt: Viborg
Kommune: Viborg
Lokalitetsnr: 791910
Lokalitetstype: Skov
Klassifikation: S2

Ejer:
Dækning: Y3
UTM E:
UTM N:
Beskrivelse: Morten Nielsen 12/96

Beskrivelse

Skov

Optællere

??

Karakteristik

Ynglende huldue og sortspætte.



Ynglefugle, antal par

	1994
Spurvehøg	2
Musvåge	2
Huldue	2
Natugle	2
Grønspætte	2
Sortspætte	1
Stor Flagspætte	4
Ravn	1

Hjarbæk Fjord

Amt: Viborg
Kommune: Viborg
Lokalitetsnr: 794451
Lokalitetstype: Fjord
Klassifikation: R1

Ejer:
Dækning: R2
UTM E: 518880
UTM N: 6267480
Beskrivelse: Morten Nielsen 12/96

Beskrivelse

Inddiget fjordarm, der i mange år har været fersk. I de seneste år er der lukket saltvand ind i fjorden for at forbedre vandkvaliteten. Enge og marker langs fjorden.

Karakteristik

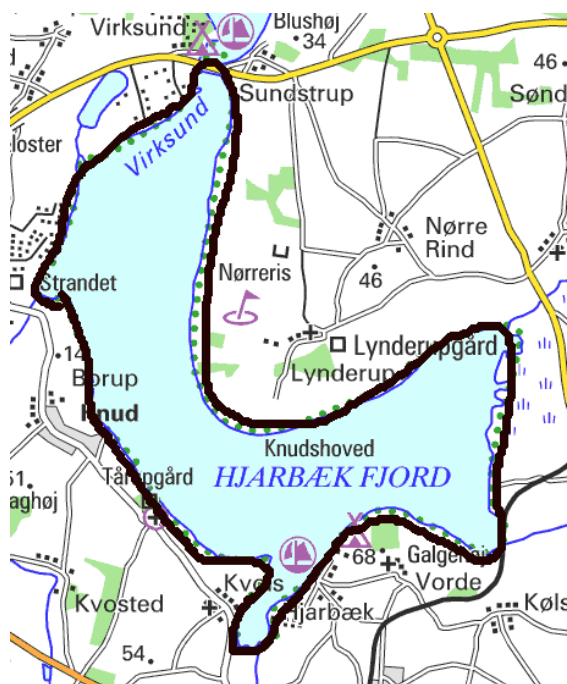
Vigtigt rasteområde for en lang række arter. Af international betydning for sangsvane. Stor tilbagegang i de sidste 20 år, formodentlig pga. forringet vandkvalitet.

Dækning

Kun rastefugle er medtaget her. Ynglefuglene beskrives under flere dellokaliteter, hvoraf der kun er nyere optælling fra Kvols Vig, lokalitetsnummer 791458.

Beskyttelser

EF-fuglebeskyttelsesområde nr. 24.



Tabel på næste side.

Dansk Ornitologisk Forenings lokalitetsregistrering

Hjarbæk Fjord

Rastefugle, årligt maksimum

	1970	1980	1993	1994	1995
Lille Lappedykker	286	140	36	31	54
Toppet Lappedykker	840	900	121	198	37
Skarv			119	311	104
Fiskehejre		65	53	101	59
Knopsvane	324	450	203	161	133
Pibesvane		130	8	23	7
Sangsvane	230	400	407	631	885
Sædgås				18	18
Grågås			13	40	47
Canadagås			19	61	38
Gravand	150	1400	266	212	271
Pibeand	600	1000	1044	1496	865
Krikand	200	1000	709	767	447
Gråand	40	3000	2676	2310	1677
Spidsand	60		4	10	28
Skeand	100	700	21	6	12
Taffeland	800	10000	1965	989	357
Troldand	600	7000	519	413	303
Bjergand	1500	1000	124	67	7
Hvinand	3200	7000	2938	1701	993
Lille Skallesluger		1	13	15	23
Toppet Skallesluger	320		16	7	6
Stor Skallesluger	150	600	512	1210	88
Blishøne	13000	15000	588	645	301
Strandskade		60	14	13	12
Klyde		400	81	38	27
Hjejle		2000	280	1583	750
Vibe		3300	1190	1586	1117
Krumnæbbet Ryle			26		
Almindelig Ryle		900	45	344	32
Brushane		120	115	7	3
Dobbeltbekkasin			119	571	46
Stor Regnspove		280			27
Rødben		50	37	23	44
Hvidklire			8	36	13

Dansk Ornitologisk Forenings lokalitetsregistrering

Dansk Ornitologisk Forenings lokalitetsregistrering
