

# **Fuglelokaliteterne i Københavns Amt**

**samt Københavns og Frederiksberg Kommuner**

**Udgivet af Dansk Ornitologisk Forening med støtte fra Skov- og Naturstyrelsen**

**Fuglelokaliteterne i Københavns Amt samt Københavns og Frederiksberg Kommuner**

af Thomas Vikstrøm og Morten Nielsen

Forside Tilde Carlsen

© Dansk Ornitologisk Forening 1998

Denne rapport må ikke kopieres, hverken helt eller delvis, uden forudgående skriftlig aftale med Dansk Ornitologisk Forening. Ved citat skal der tydeligt henvises til Dansk Ornitologisk Forening som kilde.

Udsnit af kort © Kort- og Matrikelstyrelsen, gengivet med tilladelse nr. (G 103-96)

ISBN 87-90310-19-5

Udgivet af Dansk Ornitologisk Forening med støtte fra Skov- og Naturstyrelsen.

Dansk Ornitologisk Forening  
Vesterbrogade 140 A  
1620 København V  
Tlf. 3131 4404  
Fax 3131 2435

## Indhold

Forord	4
De optalte lokaliteter	5
De optalte arter	6
Optællingsmetode	8
Vurdering af undersøgelsesintensitet	8
Materiale fra tidligere undersøgelser	9
Klassifikation	9
Rødliste for fugle	13
Bearbejdning	16
Fremtiden	16
Litteratur	16
Hvordan læses lokalitetsbeskrivelserne?	17
Yderligere oplysninger	18
De beskrevne lokaliteter, nummeropdelt oversigt	19
Lokalitetsbeskrivelser	20
De beskrevne lokaliteter, alfabetisk oversigt	bagest

## Forord

Med denne rapport over fuglelokaliteterne i Københavns Amt, Københavns og Frederiksberg Kommuner er det vores hensigt at bidrage med den nyeste viden om de danske fuglelokaliteter og deres fugleliv. Denne rapport er en del af en serie, der med en rapport for hvert amt tilsammen beskriver de ca. 2000 vigtigste fuglelokaliteter i Danmark.

Materialet, der ligger til grund for rapporten, er indsamlet som led i Projekt Fuglenes Danmark, et projekt under Dansk Ornitologisk Forening, der havde til formål at kortlægge de danske yngle- og rastefugles udbredelse og antal og sammenligne de indkomne resultater med tilsvarende tidligere undersøgelser. Resultaterne fra den øvrige del af undersøgelsen publiceres i værket "Fuglenes Danmark".

Projekt Fuglenes Danmark blev ledet af en styringsgruppe bestående af Jon Fjeldså, Hans Meltofte og Arne Jensen (Dansk Ornitologisk Forening), Sten Asbirk (Skov- og Naturstyrelsen), Henning Nøhr og Bo Svenning Pedersen (Ornis Consult), Stefan Pihl (Danmarks Miljøundersøgelser) og Lars Møller Nielsen (Aage V. Jensens Fonde).

Hele projektet Fuglenes Danmark har kunnet gennemføres på grund af betydelig støtte fra Aage V. Jensens Fonde, en støtte vi er meget taknemmelige for.

Der er tidligere (Ferdinand og Dybbro) publiceret større oversigter over de danske fuglelokaliteter og deres fugleliv. Lorenz Ferdinands "Større Danske Fuglelokaliteter", der udkom i 1971, var den første reelle samling af oplysninger om fuglene på de danske fuglelo-

kaliteter, men behandlede kun omkring 400 lokaliteter. Tommy Dybbro udgav i 1982 rapporter for alle amter (undtagen Ribe, hvor beskrivelsen kom i en anderledes form i 1990) med oplysninger om ca. 2000 lokaliteter over hele landet.

Denne nye rapportserie skal ses som en ajourføring og udbygning af disse oplysninger. Som noget nyt sammenligner vi vore nye resultater med de tidligere undersøgelser.

Desværre er ikke alle amtets fuglelokaliteter undersøgt lige grundigt. Dansk Ornitologisk Forening modtager derfor gerne alle supplerende oplysninger om de nævnte fuglelokaliteter til brug for den løbende revision af beskrivelserne.

En varm tak til de mange hundrede optællere, der med deres store ulønnede indsats i felten har samlet grundlaget for denne rapport.

En ikke mindre varm tak til Peer Lindballe for et meget stort arbejde med indtastning af oplysningerne fra denne og tidligere lokalitetsregistreringer.

Tak til Michael Grell, der som videnskabelig konsulent på projektet har udformet skemaer og vejledninger, samt været behjælpelig med afklaringen af en lang række spørgsmål og kritisk gennemlæsning af manuskriptet.

Det er vort håb, at oplysningerne i denne rapport vil blive brugt både i arbejdet med at beskytte de danske fugle og deres levesteder og som inspiration for fugle- og naturinteresserede til at besøge nye steder.

## De optalte lokaliteter

Vi har tilstræbt at få optalt alle lokaliteter, der ved de foregående undersøgelser har vist sig så gode, at de kunne klassificeres som mindst fuglelokalitet af kategori 3 (se afsnit om klassifikation). Hertil kommer undersøgelser på en række lokaliteter, som projektets lokale koordinatore eller andre i lokalafdelingen havde forventning om kunne huse en betydelig mængde fugle. I nogle lokalafdelinger, hvor der har været et stort antal optællere til rådighed, er der optalt en lang række lokaliteter, der ikke kan klassificeres som højere end kategori 4.

Det har været ønsket, at søer, moser, ferske enge, strandenge og skove skulle optælles, men da arbejdet med en grundig gennemgang af et amts lokaliteter er en endog meget stor opgave, har det været nødvendigt at prioritere. Dette betyder, at typisk skovene og de lokaliteter, der ligger langt fra større byer (hvor de fleste ornitologer bor), ikke er tilfredsstillende undersøgt.

Det skal kraftigt understreges, at det, at en lokalitet ikke er omtalt i denne rapport, på ingen måde kan tolkes, som om der ikke er betydende bestande af fugle på denne lokalitet. Det kan i lige så høj grad skyldes, at der ikke foreligger oplysninger om lokaliteten. I en del tilfælde er der i denne rapport nævnt sporadiske oplysninger fra en lokalitet. Lokaliteten kan i disse tilfælde nemt rumme langt større ornitologiske interesser end beskrevet. Disse lokaliteter har fået undersøgelseskode 2 eller 3 i rammen øverst på beskrivelsen.

Der er kun i begrænset omfang medtaget oplysninger om rastende fugle i de kystnære havområder. Oplysningerne herom kan delvis findes i Danish Game Review.

Miljøministeriet og amterne foretager en løbende naturovervågning på en række lokaliteter. Vi har med tak modtaget og brugt oplysninger fra Danmarks Miljøundersøgelser, Skov- og Naturstyrelsens feltstationer, fra Reservatsektionen, fra statsskovdistrikterne. Hvor disse oplysninger er anvendt, er det nævnt ved lokalitetsbeskrivelsen.

Det har desværre ikke været muligt at inddrage alle registreringer, der er udført i peri-

oden mellem de tidligere lokalitetsregistreringer og denne undersøgelse, og der kan derfor være både publicerede og upublicerede oplysninger, som ikke fremgår af denne rapport. Det har heller ikke været muligt at medtage resultaterne fra alle amters overvågning i fuldt omfang, ligesom mange enkeltundersøgelser, publiceret i de grønne foreningers tidsskrifter, heller ikke i alle tilfælde er inddraget. Men som nævnt i afsnittet Fremtiden er det Dansk Ornitologisk Forenings hensigt løbende at vedligeholde dette rapportssystem, så det samlet fremtræder som det mest omfattende og aktuelle værk om de danske fuglelokaliteter.

### Hvad er en lokalitet

En lokalitet defineres i praksis om et naturområde af én bestemt type, evt. en sammensat naturtype. Den typiske lokalitet er en sø med umiddelbart tilstødende mindre eng- eller moesområde, en skov eller en strandeng.

Ferdinand (1971) definerer fuglelokaliteter som "sammenhængende dele af landskabet, inden for hvilke en bestemt fugleart eller fuglegruppe enten har mulighed for at yngle eller har mulighed for fouragering igennem længere tid, således at stedet giver eksistensmulighed for visse fuglearter eller fuglegrupper". Der vil kun i få tilfælde være tvivl om afgrænsningen af lokaliteten, når man står på stedet.

Der er i et mindre antal tilfælde lavet lidt om på lokalitetens afgrænsning i forhold til Dybbro. Dette skyldes typisk permanent opdyrking af engområder, således at det opdyrkede område ikke længere indgår i optællingsområdet.

En række meget store lokaliteter er søgt opdelt i underlokaliteter, hvor der er foretaget særskilt optælling i hvert område. Ved sammenligning med tidligere undersøgelser skal disse underlokaliteter slås sammen til én.

Denne opdeling i større eller mindre lokaliteter kan påvirke klassifikationen, således at en stor lokalitet samlet vil kunne klassificeres højere end det samme område opdelt i mindre lokaliteter. Der er ved afgrænsningen af lokaliteterne ikke taget hensyn hertil, men kun til at lokaliteten er geografisk velafgrænset.

## De optalte arter

Følgende arter er så vidt muligt medtaget i oversigten over lokalitetens ynglefugle. I særlige tilfælde og f.eks. efter ønske fra optælleren eller grundejeren er sårbare eller lokalt sjældne arter ikke omtalt. Disse arter er markeret med \*.

### Vådområder, klitter, heder og enge

Lille lappedykker	Grønbenet rørhøne	Fjordterne
Toppet lappedykker	Blishøne	Havterne
Gråstrubet lappedykker	Strandskade	Dværgterne
Sorthalset lappedykker	Klyde	Alk
Skarv	Lille præstekrave	Lomvie
Rørdrum	Stor præstekrave	Tejst*
Knopsvane	Hvidbrystet præstekrave	Hedelærke
Grågås	Almindelig ryle	Engpiber
Canadagås	Brushane	Skærpiber
Krikand	Dobbeltbekkasin	Markpiber
Atlingand	Stor regnspove	Gul vipstjert
Knarand	Stor kobbersneppe	Bjergvipstjert
Gråand	Tinksmed*	Sortstrubet bynkefugl*
Spidsand	Rødben	Bynkefugl
Skeand	Stenvender*	Stenpikker
Troldand	Hættemåge	Nattergal
Taffeland	Stormmåge	Græshoppesanger
Ederfugl	Sildemåge	Drosselrørsanger
Toppet skallesluger	Sølvmåge	Sivsanger
Rørhøg	Svartbag	Kærsanger
Vandrikse	Ride	Rørsanger
Plettet rørvagtel	Splitterne	Pungmejse

### Skove

Skarv	Huldue	Misteldrossel
Fiskehejre	Natugle	Lundsanger
Stor skallesluger	Skovhornugle	Rødtoppet fuglekonge
Hvinand	Natnavn	Korttået træløber
Hvepsevåge	Grønspætte	Pirol
Spurvehøg	Sortspætte*	Rødrygget tornskade
Duehøg	Lille flagspætte	Nøddekrige
Musvåge	Vendehals	Ravn
Skovsneppe	Sjagger	Gulirisk
Svaleklire*	Vindrossel	

### Truede og sjældne arter

omtales som hovedregel ikke. Dog kan de være omtalt på lokaliteter, hvor de i forvejen er særdeles velkendte. Det drejer sig om følgende arter:

Nordisk lappedykker	Rød glente	Lærkefalk
Sort stork	Havørn	Urfugl
Pibeand	Blå kærhøg	Engsnarre
Rødhovedet and	Hedehøg	Trane
Bjergand	Fiskeørn	Hjeje

Sorthovedet måge  
Dværgrmåge  
Sandterne  
Sortterne  
Slørugle

Stor hornugle  
Mosehornugle  
Perleugle  
Isfugl (på Sjælland)  
Biæder

Hærfugl  
Vandstær  
Blåhals  
Høgesanger  
Stor tornskade

#### Rastefugle

Følgende arter er så vidt muligt medtaget i oversigten over lokalitetens rastefugle. I tilfælde, hvor der kun optræder meget få eksemplarer af almindelige fugle, kan forekomsten være udeladt.

Lille lappedykker  
Toppet lappedykker  
Gråstrubet lappedykker  
Nordisk lappedykker  
Skarv  
Rørdrum  
Fiskehejre  
Knopsvane  
Pibesvane  
Sangsvane  
Sædgås  
Kortnæbbet gås  
Blisgås  
Grågås  
Canadagås  
Mørkbuget knortegås  
Lysbuget knortegås  
Gravand  
Pibeand  
Krikand  
Atlingand  
Knarand  
Gråand  
Spidsand  
Skeand

Troldand  
Taffeland  
Bjergand  
Ederfugl  
Havlit  
Sortand  
Fløjlsand  
Hvinand  
Lille skallesluger  
Toppet skallesluger  
Stor skallesluger  
Rørhøg  
Blå kærhøg  
Fjeldvåge  
Havørn  
Kongeørn  
Fiskeørn  
Vandrefalk  
Dværgfalk  
Blishøne  
Strandskade  
Klyde  
Lille præstekrave  
Stor præstekrave  
Hjejle

Strandhjejle  
Vibe  
Islandsk ryle  
Sandløber  
Dværgryle  
Krumnæbbet ryle  
Sortgrå ryle  
Almindelig ryle  
Brushane  
Dobbeltbekkasin  
Stor regnspove  
Lille regnspove  
Stor kobbersneppe  
Lille kobbersneppe  
Svaleklire  
Sortklire  
Rødben  
Hvidklire  
Tinksmed  
Mudderklire  
Stenvender  
Odinshane  
Mosehornugle  
Isfugl

## Optællingsmetode

### Ynglefugle

Optælling er i denne undersøgelse søgt gennemført med 3-5 besøg i ynglesæsonen i mindst ét år. For en lang række lokaliteter er der dog optællinger fra mere end ét år. Omvendt er ynglefugletallet for en del lokaliteter anslået på baggrund af et enkelt eller to besøg. Optællingsmetodikken er udførligt beskrevet i en vejledning, der blev udleveret til alle optællere inden start på optællingerne. Herudover fik optællerne tilbudt en noget mere udførlig "Optællingskalender", hvor særlige forhold for de enkelte arter er beskrevet.

Optællerne blev bedt om at angive antallet af ynglende fugle i interval, hvor laveste antal angiver antallet af sikre og sandsynlige ynglepar og højeste tal angiver summen af sikre, sandsynlige og mulige ynglepar. Denne opfordring er desværre ikke blevet fulgt i et så stort omfang, at det kunne anvendes i tabellerne i denne rapport. Derfor anvendes det højeste tal fra optællingskemaerne i rapportens tabeller.

### Rastefugle

Optælling er i denne undersøgelse søgt gennemført med 8-10 årlige besøg i projektets tre år. For en række lokaliteter er der dog kun optællinger fra ét år.

Optællingsmetodikken er udførligt beskrevet i en vejledning, der blev udleveret til alle optællere inden start på optællingerne.

### Generelt

Alle optællinger blev ført ind på et af to skemaer "Forårs- og ynglefugleskema" og "Efterår og vinter", hvor en lang række arter var fortrykt. På skemaerne var plads til resultater fra ca. 10 optællingsdage. På "Forårs- og ynglefugleskemaet" var endvidere plads til, at optælleren kunne skrive det antal ynglepar, han/hun skønnede på baggrund af de besøg, der var anført på skemaet.

For alle lokaliteter er udfyldt et "Miljøskema" med oplysninger om driftsforhold, trusler og lignende og et "Lokalitetsskema" med oplysninger om beliggenhed, afgrænsning af tælleområde m.m.

Alle skemaer blev indsendt til projektets lokalkoordinator, der gennemgik dem for eventuelle fejl og usikre oplysninger. Disse forhold blev afklaret mellem optæller og lokalkoordinator, hvorefter fugleoptællingerne blev indtastet i database.

Herudover blev der i et vist omfang indsamlet oplysninger fra anden side (se forordet). Her blev de væsentligste oplysninger indtastet og medtaget.

## Vurdering af undersøgelsesintensitet

En sammenligning af resultaterne fra forskellige optællinger kræver normalt, at optællingerne er udført efter samme metodik, ved samme antal besøg og helst af samme optællere. Dette er i praksis ikke muligt ved så store undersøgelser som denne. Derfor er undersøgelsesintensiteten beskrevet med følgende udtryk:

### 1 Grundigt undersøgt

betyder, at lokaliteten er grundigt undersøgt med flere besøg over flere undersøgelsesår og at de anførte antal af rastende og ynglende fugle må anses for at være meget tæt på de korrekte.

### 2 Rimeligt undersøgt

betyder, at lokaliteten er undersøgt i rimeligt omfang ved flere besøg i et år eller besøgt flere gange i løbet af undersøgelsesperioden.

### 3 Mangelfuldt undersøgt

betyder, at der kun foreligger spredte oplysninger, evt. kun oplysninger fra ét enkelt besøg.

Der kan være forskellig vurdering af optællinger af yngle- og rastefugle, angivet ved foranstående stort bogstav hhv. Y og R. Eksempelvis betyder Y1 grundig ynglefugletælling og R3 mangelfuld rastefugletælling.



Ferdinand og Dybbro anvendte et tilsvarende system med 1, 2 eller 3 plusser, hvor 3 plusser angav den bedste undersøgelse. Hvor der i de tidligere undersøgelser kun er delvis dækning, så tallene er svært sammenlignelige, er dette nævnt under Dækning.

Ved sammenligning af tal fra denne og tidligere undersøgelser skal der altid lægges vægt på undersøgelsesintensiteten. Kun optællinger med samme vurdering kan nogenlunde sam-

menlignes. Er der forskel i undersøgelsesintensitet, vil optællingen med den højeste vurdering normalt vise en større del af de fugle, der rent faktisk var til stede på lokaliteten. Tabellerne over antal af fugle på de dårligt dækkede lokaliteter viser nemlig et minimum af tilstedeværende fugle. Derfor kan lokaliteter med en lav vurdering af undersøgelsesintensiteten sagtens rumme væsentlig større antal fugle af de anførte arter og forekomst af arter, der ikke er nævnt.

## Materiale fra tidligere undersøgelser

Til sammenligning med resultaterne fra denne undersøgelse har vi medtaget de publicerede oplysninger fra hhv. Ferdinand og Dybbro. Disse resultater er uanset optællingsår opført under 1970 for Ferdinands og 1980 for Dybbros undersøgelser. Der er for mange arter

kun oplyst forekomst uden talangivelse. I disse tilfælde er ynglefund af tekniske årsager blot noteret som 1. I langt de fleste tilfælde vil det være tydeligt at se i tabellerne. I øvrigt henvises til beskrivelsens punkt Dækning.

## Klassifikation

Alle lokaliteter er klassificeret efter Falk: "Udkast til vejledning til metoder i biologisk klassifikation af naturlokaliteter" med ganske få rettelser og ændringer, der er gennemført efter aftale med forfatteren.

Opdeling af de enkelte lokalitetstyper (skov, vand, kyst, eng) har som regel været uproblematisk, men for de mere sammensatte lokaliteter er der i flere tilfælde nævnt to klassifikationer, eks. V2, E3.

Kriterierne for klassifikation af de enkelte naturtyper er vist i tabellerne på de følgende sider.

Der er visse ændringer i forhold til de tidligere anvendte klassifikationer. Både Ferdinand og Dybbro opdelte rastefuglelokaliteter efter de artsgrupper, der forekom på stedet, eks. TG for gåselokalitet og TA for andelokalitet. Denne opdeling er nu erstattet af en fælles rasteklassifikation. Samtidig er den nye klassifikation relateret til den aktuelle rødliste (Rødliste '90) i stedet for at bruge en række specificerede arter.

Klassifikation af ynglefuglelokaliteter			
	Skove	Vådomyråder	Heder
I	<p>Arter Ynglepar af rødlistearter af kategori akut truet, sjælden eller sårbar</p> <p>Yngleplads for skarv</p> <p>Forekomst af mindst 7 fåtallige arter*</p> <p>Bestande Meget store bestande af særligt hensynskrævende rødlistearter</p> <p>Store bestande af: Fiskehejre 100 par Hvøpsevåge 10 par Musvåge 15 par Duehøg 10 par Huldue 3 par Korttået træløber 10 par</p>	<p>Arter Ynglepar af rødlistearter af kategori akut truet, sjælden eller sårbar</p> <p>Bestande Meget store bestande af særligt hensynskrævende rødlistearter</p> <p>Store bestande af: Gråstrubet lappedykker 20 par Krikand 10 par Atlingand 8 par Knarand 3 par Skeand 25 par Troldand 15 par Taffeland 20 par Grågås 40 par Rørhøg 5 par Hættemåge 2000 par Vandfugle** i alt 200 par</p>	<p>Arter Ynglepar af rødlistearter af kategori akut truet, sjælden eller sårbar</p> <p>Bestande Meget store bestande af særligt hensynskrævende rødlistearter</p> <p>Store bestande af: Krikand 5 par Stor regnspøve 5 par</p>
II	<p>Arter Forekomst af: Huldue Korttået træløber Forekomst af mindst 4 fåtallige arter*</p> <p>Bestande Store bestande af hensynskrævende rødlistearter</p> <p>Mindre bestande af: Fiskehejre 50 par Hvøpsevåge 5 par Musvåge 10 par Duehøg 5 par</p>	<p>Arter Forekomst af: Knarand Rørhøg</p> <p>Bestande Store bestande af hensynskrævende rødlistearter</p> <p>Mindre bestande af Gråstrubet lappedykker 10par Krikand 5 par Atlingand 4 par Skeand 12 par Taffeland 6 par Troldand 5 par Grågås 10 par Vandrikse 10 par Dobbeltbekkasin 10 par Hættemåge 300 par Vandfugle** i alt 60 par</p>	<p>Bestande Store bestande af særligt hensynskrævende rødlistearter</p> <p>Mindre bestande af: Krikand 2 par Stor regnspøve 2 par</p>
III	<p>Arter Forekomst af: Fiskehejre Hvøpsevåge Duehøg Forekomst af mindst 3 fåtallige arter*</p> <p>Bestande Mindre bestande af særligt hensynskrævende rødlistearter</p> <p>Mindre bestand af: Musvåge 5 par</p>	<p>Arter Forekomst af: Gråstrubet lappedykker Krikand Atlingand Skeand Taffeland Troldand Grågås Vandrikse Dobbeltbekkasin Hættemåge Græshoppesanger</p> <p>Bestande Mindre bestande af særligt hensynskrævende rødlistearter</p> <p>Vandfugle ** i alt 30 par</p>	<p>Arter Forekomst af: Krikand Stor regnspøve</p> <p>Bestande Mindre bestande af særligt hensynskrævende rødlistearter</p>
IV	<p>Levesteder Alle øvrige skove, krat og levende hegn.</p>	<p>Levesteder Alle øvrige vådområder</p>	<p>Levesteder Alle øvrige heder og klitter</p>

\* Natravn, vende-hals, grønspætte, nøddekrige, pirol, skovsneppe, sjagger, vindrossel, misteldrossel, ravn, kernebidder

\*\* Ande- og vadefugle samt vandhøns og lappedykkere

Ynglefuglelokaliteter fortsat			
	Kyster	Enge	Kulturlandskaber
I	<p>Arter Ynglepar af rødlistearter af kategori akut truet, sjældnen eller sårbar Yngleplads for skarv</p> <p>Bestande Meget store bestande af særligt hensynskrævende rødlistearter</p> <p>Store bestande af: Ederfugl 200 par Stor kobbersneppe 20 par Alm. ryle 20 par Brushane 20 par Klyde 60 par Sildemåge 20 par Stormmåge 1000 par Hættemåge 2000 par Fjordterne 30 par Havterne 60 par Vandfugle i alt 200 par</p>	<p>Arter Ynglepar af rødlistearter af kategori akut truet, sjældnen eller sårbar</p> <p>Bestande Meget store bestande af særligt hensynskrævende rødlistearter</p>	<p>Arter Ynglepar af rødlistearter af kategori akut truet, sjældnen eller sårbar</p> <p>Bestande Meget store bestande af særligt hensynskrævende rødlistearter</p>
II	<p>Arter Forekomst af: Stor kobbersneppe Alm. ryle Brushane Sildemåge</p> <p>Bestande Store bestande af rødlistearter af kategori hensynskrævende</p> <p>Mindre bestande af: Knopsvane 10 par Ederfugl 50 par Klyde 30 par Stormmåge 150 par Hættemåge 300 par Fjordterne 10 par Havterne 30 par Vandfugle i alt 60 par</p>	<p>Bestande Store bestande af særligt hensynskrævende rødlistearter</p>	<p>Bestande Store bestande af særligt hensynskrævende rødlistearter</p>
III	<p>Arter Forekomst af: Ederfugl Klyde Fjordterne Havterne</p> <p>Bestande Mindre bestande af særligt hensynskrævende rødlistearter</p> <p>Vandfugle i alt 30 par</p>	<p>Arter Forekomst af: Gul vipstjert</p> <p>Bestande Mindre bestande af særligt hensynskrævende rødlistearter</p> <p>Vandfugle** i alt 30 par</p>	<p>Bestande Mindre bestande af særligt hensynskrævende rødlistearter</p>
IV	<p>Levesteder Alle øvrige strandenge og andre kystnære områder udenfor omdrift</p>	<p>Levesteder Alle øvrige enge og overdrev</p>	<p>Levesteder Alle øvrige stærkt menneskepåvirkede biotoper</p>

\*\* Ande- og vadefugle samt vandhøns og lappedykkere

Klassifikation af rastefuglelokalteter	
Alle naturtyper	
<b>I</b>	<p>Arter                      Regelmæssig forekomst af:                      Havørn                      Vandrefalk</p> <p>Bestande                      Meget store forekomster af særligt ansvarskrævende rødlistearter</p> <p>Regelmæssig forekomst af:                      Gæs i alt 600                      Sang- og pibesvane 200                      Knopsvane 1000                      Blishøne 10000                      Andre svømmefugle i alt 5000</p> <p>Vibe 10000                      Hjejle 10000                      Andre vadefugle i alt 5000</p> <p>Forekomst af meget stort antal rastende rovfugle</p>
<b>II</b>	<p>Arter                      Regelmæssig forekomst af:                      Sangsvane                      Pibesvane</p> <p>Bestande                      Store forekomster af særligt ansvarskrævende rødlistearter</p> <p>Regelmæssig forekomst af:                      Gæs i alt 200                      Knopsvane 200                      Blishøne 5000                      Andre svømmefugle i alt 1000</p> <p>Vibe 5000                      Hjejle 5000                      Andre vadefugle i alt 1000</p> <p>Forekomst af et større antal rastende rovfugle</p>
<b>III</b>	<p>Bestande                      Mindre forekomster af særligt ansvarskrævende rødlistearter</p> <p>Regelmæssig forekomst af:                      Gæs i alt 10                      Svømmefugle i alt 200                      Vadefugle i alt 200, dog undtaget vibe og hjejle</p> <p>Forekomst af et mindre antal rastende rovfugle</p>
<b>IV</b>	<p>Levesteder                      Alle øvrige vådområder</p>

## Rødliste for fugle

Kategori Ex (forsvundet), E (akut truet), V (sårbar) og R (sjælden)

Art	Latinsk navn	Kategori
Alm. kjove	<i>Stercorarius parasiticus</i>	Ex
Blåhals	<i>Luscinia svecica</i>	Ex
Ellekrage	<i>Coracias garrulus</i>	Ex
Havørn	<i>Haliaeetus albicilla</i>	Ex
Hærfugl	<i>Upupa epops</i>	Ex
Mellemflagspætte	<i>Dendrocopos medius</i>	Ex
Nordisk lappedykker	<i>Podiceps auritus</i>	Ex
Rovterne	<i>Sterna caspia</i>	Ex
Rødhovedet and	<i>Netta rufina</i>	Ex?
Slangeørn	<i>Circaetus gallicus</i>	Ex
Sort stork	<i>Ciconia nigra</i>	Ex
Stor hornugle	<i>Bubo bubo</i>	Ex
Stortrappe	<i>Otis tarda</i>	Ex
Tredækker	<i>Gallinago media</i>	Ex
Vandrefalk	<i>Falco peregrinus</i>	Ex
Engsnarre	<i>Crex crex</i>	E
Fiskeørn	<i>Pandion haliaetus</i>	E
Hjejle	<i>Pluvialis apricaria</i>	E
Hvidbr. præstekrave	<i>Charadrius alexandrinus</i>	E
Hvid stork	<i>Ciconia ciconia</i>	E
Sandterne	<i>Gelochelidon nilotica</i>	E
Slørugle	<i>Tyto alba</i>	E
Sortterne	<i>Chlidonias niger</i>	E
Tinksmed	<i>Tringa glareola</i>	E
Trane	<i>Grus grus</i>	E
Urfugl	<i>Lyrurus tetrix</i>	E
Drosselrørsanger	<i>Acrocephalus arundinaceus</i>	V
Hedehøg	<i>Circus pygargus</i>	V
Høgesanger	<i>Sylvia nisoria</i>	V
Kirkeugle	<i>Athene noctua</i>	V
Lærkefalk	<i>Falco subbuteo</i>	V
Stenvender	<i>Arenaria interpres</i>	V
Stor skallesluger	<i>Mergus merganser</i>	V (A)
Alk	<i>Alca torda</i>	R
Bjergand	<i>Aythya marila</i>	R (A)
Bramgås	<i>Branta leucopsis</i>	R
Dværgmåge	<i>Larus minutus</i>	R
Dværgterne	<i>Sterna albifrons</i>	R
Fyrremejse	<i>Parus montanus</i>	R
Gulhovedet vipstjert	<i>Motacilla flava flavissima</i>	R

Kategori Ex (forsvundet), E (akut truet), V (sårbar) og R (sjælden), *fortsat*

Art	Videnskabeligt navn	Kategori
Gulirisk	<i>Serinus serinus</i>	R
Hvinand	<i>Bucephala clangula</i>	R
Isfugl	<i>Alcedo atthis</i>	R
Karmindompap	<i>Carpodacus erythrinus</i>	R
Lille flagspætte	<i>Dendrocopos minor</i>	R
Lomvie	<i>Uria aalge</i>	R
Markpiber	<i>Anthus campestris</i>	R
Mosehornugle	<i>Asio flammeus</i>	R
Pibeand	<i>Anas penelope</i>	R
Plettet rørvagtel	<i>Porzana porzana</i>	R
Pungmejse	<i>Remiz pendulinus</i>	R
Ride	<i>Rissa tridactyla</i>	R
Rød glente	<i>Milvus milvus</i>	R
Rødtoppet fuglekonge	<i>Regulus ignicapillus</i>	R
Rørdrum	<i>Botaurus stellaris</i>	R
Savisanger	<i>Locustella luscinioides</i>	R
Skægmejse	<i>Panurus biarmicus</i>	R
Skærpiber	<i>Anthus spinoletta</i>	R
Sorth. lappedykker	<i>Podiceps nigricollis</i>	R
Sortspætte	<i>Dryocopus martius</i>	R
Sortstrubet bynkefugl	<i>Saxicola torquata</i>	R
Spidsand	<i>Anas acuta</i>	R
Splitterne	<i>Sterna sandvicensis</i>	R
Stor tornskade	<i>Lanius excubitor</i>	R
Svaleklire	<i>Tringa ochropus</i>	R
Tejst	<i>Cepphus grylle</i>	R
Turteldue	<i>Streptopelia turtur</i>	R
Vagtøl	<i>Coturnix coturnix</i>	R
Vandstær	<i>Cinclus cinclus</i>	R

Kategori X (særligt hensynskrævende) og A (særligt ansvarskrævende)

Art	Videnskabeligt navn	Kategori
Agerhøne	<i>Perdix perdix</i>	X
Kornværbling	<i>Miliaria calandra</i>	X
Broget fluesnapper	<i>Ficedula hypoleuca</i>	X
Bysvale	<i>Delichon urbica</i>	X
Digesvale	<i>Riparia riparia</i>	X
Dobbeltbekkasin	<i>Gallinago gallinago</i>	X
Gråspurv	<i>Passer domesticus</i>	X
Hedelærke	<i>Lullula arborea</i>	X
Jernspurv	<i>Prunella modularis</i>	X
Rødstjert	<i>Phoenicurus phoenicurus</i>	X

Kategori X (særligt hensynskrævende) og A (særligt ansvarskrævende) *fortsat*

Art	Videnskabeligt navn	Kategori
Sanglærke	<i>Alauda arvensis</i>	X
Sivsanger	<i>Acrocephalus schoenobaenus</i>	X
Stormmåge	<i>Larus canus</i>	X
Toplærke	<i>Galerida cristata</i>	X
Tornirisk	<i>Carduelis cannabina</i>	X
Vibe	<i>Vanellus vanellus</i>	X
Alm. ryle	<i>Calidris alpina schinzii</i>	A
Bjergand	<i>Aythya marila</i>	A (R)
Ederfugl	<i>Somateria mollissima</i>	A
Grågås	<i>Anser anser</i>	A
Klyde	<i>Recurvirostra avosetta</i>	A
Knopsvane	<i>Cygnus olor</i>	A
Kortnæbbet gås	<i>Anser brachyrhynchus</i>	A
Knortegås, lysbuget	<i>Branta bernicla hrota</i>	A
Skarv (mellemskarv)	<i>Phalacrocorax carbo sinensis</i>	A
Rødstrubet lom	<i>Gavia stellata</i>	A
Sangsvane	<i>Cygnus cygnus</i>	A
Sortand	<i>Melanitta nigra</i>	A
Stor skallesluger	<i>Mergus merganser</i>	A (V)
Toppet skallesluger	<i>Mergus serrator</i>	A

## Kriterier for vådområder af international betydning for fugle

Disse kriterier er benyttet ved udpegning af vådområder i henhold til Ramsar konventionen. Antallet af fugle udgør ca 1% af de rastende/overvintrende populationers vurderede størrelse. Her gengives kun de for Danmark relevante arter og antal. Data fra Rose & Scott (1994), hvor den fuldstændige liste er gengivet.

Mellemskarv	1200	Skeand	400	Strandhjejle	1700
Knopsvane	1800	Taffeland	3500	Vibe	20000
Pibesvane	170	Troldand	7500	Islandsk Ryle	3500
Sangsvane	250	Bjergand	3100	do, rast i Vadehavet	6500
Sædgås	800	Ederfugl	20000	Sandløber	1000
Kortnæbbet gås	2250	Havlit	20000	Dværgryle	2100
Blisgås	4500	Sortand	8000	Krumnæbbet Ryle	4500
Grågås	1200	Fløjlsand	2500	Almindelig Ryle	22000
Bramgås	1640	Hvinand	3000	Brushane	33000
Knortegås, mørkb.	2540	Lille Skallesluger	150	Dobbeltbekkasin	27500
Knortegås, lysbug.	200	Tp. Skallesluger	1000	Stor Kobbersneppe	4200
Gravand	2500	Stor Skallesluger	1500	Lille Kobbersneppe	1000
Pibeand	7500	Blishøne	15000	Lille Regnspove	6500
Knarand	250	Strandskade	9000	Stor Regnspove	3500
Krikand	4000	Klyde	700	Sortklire	1200
Gråand	20000	Stor Præstekrave	500	Rødben	1500
Spidsand	700	Hjejle	10000	Hvidklire	1800
				Stenvender	700

## Bearbejdning

Tidligere publicerede oplysninger fra Ferdinand og Dybbro blev indtastet på edb i den bearbejdede form under hhv. 1970 og 1980. De indsamlede optællinger blev bearbejdet i et program udviklet og venligst stillet til projektets rådighed af Kim Biledgaard, Horsens. Hermed kunne der opstilles de tabeller, der er medtaget under hver enkelt lokalitet, så udviklingen på lokaliteterne kan overskues. Der skal dog lægges mærke til oplysningerne om

undersøgelsens grundighed for hver af de tre undersøgelsesperioder, og kun hvor undersøgelseskoden er ens, kan der foretages direkte sammenligninger.

Oplysningerne fra Lokalitetskemaet og Miljøskemaet er brugt til udarbejdelse af lokalitetsbeskrivelsen og til statistiske formål.

## Fremtiden

Det er Dansk Ornitologisk Forenings intention i fremtiden løbende at udarbejde nye beskrivelser af de enkelte lokaliteter, efterhånden som der kommer nye eller bedre oplysninger om dem. Til brug for dette modtager foreningen meget gerne enhver oplysning om

den enkelte lokalitet, hvad enten der er tale om enkeltoplysninger eller totaloptællinger. Også ældre oplysninger har interesse.

På forhånd tak.

## Litteratur

Asbirk, Sten og Søgaard, Steen: Rødliste 90, Miljøministeriet 1992  
Dybbro, Tommy: Fuglelokaliteter i Københavns Amt, Dansk Ornitologisk Forening 1982  
Dybbro, Tommy: Status for de danske fuglelokaliteter, Dansk Ornitologisk Forening 1986  
Falk, Knud: Udkast til vejledning i metoder til biologisk klassifikation af naturlokaliteter, Skov- og Naturstyrelsen 1992

Ferdinand Lorenz: Fuglene i landskabet, Dansk Ornitologisk Forening 1980  
Ferdinand, Lorenz: Større danske fuglelokaliteter, Dansk Ornitologisk Forening 1971  
Rose, P.M & Scott, D.A.: Waterfowl Population Estimates, IWRB Publication 29, 1994.



## Hvordan læses lokalitetsbeskrivelserne?

De enkelte overskrifter kan være udeladt ved nogle lokaliteter, hvis de ikke er relevante, eller hvis der ikke findes oplysninger om det pågældende emne for lokaliteten.

### I rammen

angives oplysninger om

- beliggenhedsamt og -kommune. I de tilfælde, hvor lokaliteten ligger i flere kommuner, er der normalt først anført den kommune, hvor den største del af lokaliteten ligger. Herefter andre kommuner, der har betydende dele af lokaliteten.
- Lokalitetsnummer er internt løbenummer i DOF's edb-system, hvor de 3 første cifre er det officielle kommunenummer.
- lokalitetstype.
- ornitologisk klassifikation. Se definition i metodeafsnit.
- oplysning om ejerforhold, hvis de er kendt, evt. blot en/flere ejere, offentlig eller privat.
- Dækning/undersøgelsesintensitet i nyeste undersøgelse. Se definition i metodeafsnit. Opdeles i dækning af raste- (R) og ynglefugletællinger (Y).
- UTM-koordinater i zone 32; koordinaten for lokalitetens midtpunkt anvendes.
- Beskrivelse: Måned/år for udarbejdelse samt navn på den, der har lavet beskrivelsen.

### Beskrivelse

Her gives en beskrivelse af lokalitetens naturforhold og udseende, samt evt. oplysninger om nylige forbedringer/ændringer i form af pleje, genopretning, afvanding, opdyrkning m.m.

### Karakteristik

Her omtales hovedsagelig de arter, der ligger til grund for klassifikationen. Udviklingen i lokalitetens fugleliv kommenteres.

### Dækning

Her angives kvaliteten af tidligere optællinger, jf. metodeafsnit, og der beskrives eventuelle afvigelser fra fuld optælling af hele lokaliteten.

### Beskyttelser

Omtale af gældende beskyttelsesregler, fredninger, reservatorordninger (i det omfang, det er kendt). Den generelle beskyttelse efter Naturbeskyttelseslovens § 3 omtales ikke, da den dækker langt størsteparten af lokaliteterne.

### Erhvervsudnyttelse

Evt anvendelse af lokaliteten til put&take, placering af dambrug, jagtudlejning i større omfang m.m. Herudover kan nævnes særlig forhold vedr land- og skovbrugsdrift.

### Rekreativ udnyttelse

Her beskrives, om der er særlig anvendelse som hundetræningsbane, skydebane, mange orienteringsløb, hyppig kanosejlads eller anden anvendelse til forstyrrende aktiviteter i væsentligt omfang.

### Ekskursionsmål

Her omtales gode udsigtspunkter, evt. fugletårne, adgangsforhold, evt. Fugleværnsfondsreservat m.m.

### Beskyttelsesbehov

Her beskrives særlige trusler, herunder konstaterede ulovligheder, samt forslag til forbedringer, naturgenopretning eller yderligere beskyttelse.

### Litteratur

Her nævnes kendte nyere artikler i bøger, lokalblade m.m., der fortæller mere grundigt om lokaliteten.

### Kort

Der vises udsnit af Kort- og Matrikelstyrelsens kort. Normalt er skala 1:25.000 anvendt, men ved store lokaliteter er 1:100.000 eller 1:200.000 anvendt. Kortudsnit er evt. forstørret eller formindsket.

### Ynglefugletabel

Kun de væsentligste af de arter, der findes på lokaliteten, medtages: Se afsnit om de optalte lokaliteter og arter.

### Rastefugletabel

Kun de væsentligste af de arter, der findes på lokaliteten, medtages: Se afsnit om de optalte lokaliteter og arter.

### Om alle tabeller:

Alle tal er udtryk for registrerede eller skønnede antal ynglepar eller antal rastefugle. Der

## Yderligere oplysninger

Dansk Ornitologisk Forening har langt mere detaljerede oplysninger om fuglelivet på de fleste lokaliteter. Foreningen kan også tilbyde

kan således optræde flere arter eller større antal af nævnte arter, end der er anført i tabellerne. Se afsnit om undersøgelsesintensitet. I en del af det gamle materiale er der ikke altid opgivet tal for de enkelte arter, men blot at de forekommer, evt. som "flere" eller "almindelig". I de tilfælde er der i tabellen blot angivet antallet 1, hvilket fejlagtigt kan tolkes som en fremgang, når der i den nye undersøgelse er sat tal på. Denne angivelse er dog normalt kun tilfældet, hvor undersøgelseskvaliteten i den gamle undersøgelse var mangelfuld.

Meget sjældne og sårbare arter er ikke medtaget i tabellerne, medmindre det drejer sig om almindeligt kendte ynglepladser. Forekomsten indgår i klassifikationen.

### Optællere

Her nævnes de personer, der har bidraget med oplysninger om lokaliteten i væsentligt omfang.

oversigter over enkeltarters forekomst regionalt eller på landsplan. Henvendelse herom kan ske til foreningens hovedkontor.

## De beskrevne lokaliteter, nummeropdelt oversigt

Nummer	Lokalitet	Nummer	Lokalitet
101010	Utterslev Mose	169012	Vasby Mose
101050	Sydhavnen og Kalveboderne	169020	Moser nord for Vasby
101052	Sydhavnstippen	169030	Hedeland
101060	Valbyparken	169050	Sejlsbjerg Mose
101070	Amager Fælled	171010	Stormosen
101082	Kastrup Fort og Femøren	171020	Grønsø
101090	Christianshavns Vold og Voldgrav	171040	Ammetoft Mose
101100	Kløvermarken (Pyrolysegrunden)	171060	Vejlemose
101110	Søerne	171090	Hove Bredmose
101130	Assistens Kirkegård	171110	Sørup Rende
101140	Vestre Kirkegård	171120	Hove Møllegrav
101170	Østre Anlæg	171130	Tysmose
101200	Ryvangen og Mindelunden	171140	Porsemose
101210	Damhussøen	171150	Sø syd for Hove
101222	Nordhavnstippen	171160	Husesø Mose
101230	Emdrup Sø	173010	Lyngby Sø og Lyngby Åmose
101240	Kagsmosen	173023+34	Mølleådal
101250	Vestvolden, del af	173040	Kollelev Mose
101260	Fælledparken	173050	Jægersborg Dyrehave
101270	Middelgrund Fort	173055	Mose på Klampenborg Galopbane
147010	Frederiksberg Have og Søndermarken	181010	Vedbæk Maglemose
151010	Moser syd for Jonstrup Vang	181023	Rygård Overdrev
151020	Råmosen	181030	Geelskov
151030	Ballerup Sømose	181041	Trørød Skov
151050	Svanesøen og ny lagune ved Harrestrup Å	181042	Enrum
153010	Brøndbyskoven	181060	Søllerød Sø
155020	Dragør Sydstrand	181070	Jægersborg Hegn
155030	Kongelunden	181110	Vejlesø
155040	Aflandshage	181120	Furesø Park og Malmose med Lillekalv
155050	Kongelundsstranden	181130	Attmose, Langekæret og Kalvemosen
155060	St. Magleby Lergrave	183010	Køge Bugt Strandpark
157010	Gentofte Sø og Insulinmosen (Brobæk Mose)	183020	Ishøj Åmose
157020	Nymosen (Vangede)	185010	Saltholm
157040	Bernstorffsparken	185020	Vestamager
157050	Gammelmosen	185040	Flakfortet
157080	Charlottenlund Skov og Fort	185050	Ugandaskoven
157090	Ermelunden og Ordrup Mose	187010	Store Vejleådal
159010	Smørmosen og Fedtmosen	189010	Jonstrup Vang
159021	Bagsværd Sø	189030	Frederiksdal Skov
159023	Nydam	189040	Nørreskov og Hareskovene
161010	Ejby Mose	189050	Søndersø
165010	Vestskoven	189061	Ryget, Præsteskov og Sækken
165030	Harrestrup Mose	189090	Bundsmose
167010	Avedøre Holme	189120	Bringe Mose
169011	Sengeløse Mose		



## Utterslev Mose

<b>Amt:</b> Københavns Kommune
<b>Kommune:</b> København
<b>Lokalitetsnr:</b> 101010
<b>Lokalitetstype:</b> Mose, sø, park
<b>Klassifikation:</b> V1, R2

<b>Ejer:</b> Københavns Kommune
<b>Dækning:</b> Y2, R2
<b>UTM E:</b> 720340
<b>UTM N:</b> 6180430
<b>Beskrivelse:</b> Thomas Vikstrøm 3/97

### Beskrivelse

Stor mose omgivet af parcelhuskvarterer og gennemskåret af Hillerød motorvejen. Centralt rørsump med store, udgravede vandflader, som er ret stærkt forurenet; i randen parkarealer.

### Karakteristik

Vigtig ynglelokalitet for sumpfugle som pungmejse, skægmejse, skeand, krikand, sorthalset lappe-dykker, grågås, hættemåge og fjorderne samt vinterrastelokalitet for skeand og rørdrum.

### Beskyttelser

Under fredning. Naturbeskyttelseslovens § 3. Regionalt biologisk kerneområde. Søerne er generelt målsat i regionplanen, dvs. med et naturligt og alsidigt dyre- og planteliv. Sejladsforbud.

### Rekreativ udnyttelse

Intensiv hundeluftning, jogging og lign.

### Ekskursionsmål

Særdeles velegnet på alle årstider; også godt til træksobservationer.

### Beskyttelsesbehov

Spildevandstilledningen bør begrænses yderligere.

### Plejebehov

Sikring af holmene i søerne mod borterosion. Etablering af nye "vader-øer". Rørskær. Afskærmende beplantning mod motorvejen.

### Optællere

Lars Gissing Hansen, 1992-94, Arne Volf 1993-94.

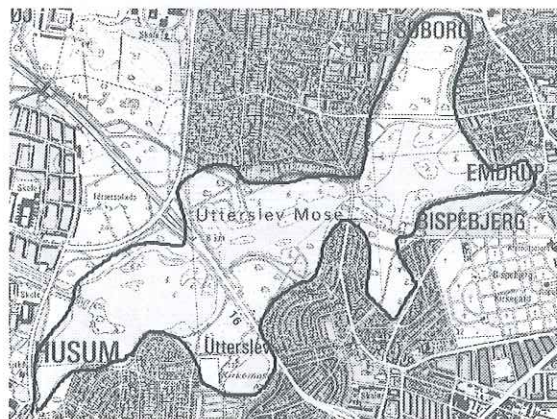
### Litteratur

Rørdrum, *Pica* nr. 3, 1989.

Fredningsnyt - Utterslev Mose står for fredning, *Pica* nr. 3, 1996.

Naturovervågning af Utterslev Mose, Københavns Kommune (årlige rapporter).

Utterslev Mose, *Pica* nr. 1, 1996.



Tabel på næste side.



## Utterslev Mose

### Ynglefugle, antal par

	1970	1980	1992	1993	1994	1995
Lille Lappedykker	1-6	8-16	1			
Toppet Lappedykker	1-16	3-6	20	21	21	
Gråstr. Lappedykker				1		
Sorthalset Lappedykker	3-15	20-25	11	5	6-8	
Rørdrum			0-1			0-1
Knopsvane	4-9	8	12	16	13	
Grågås	15-55	50	87	74	103	
Krikand	0-1		1	1		
Gråand	30-150	100	207	226	226	
Skeand	1-2			1		
Taffeland	20-25	40-50	10	7	6	
Troldand	0-2	30-50	30	28	30	
Spurvehøg			1-2	1	1-2	
Tårnfalk			2	1	1	
Vandrikse		0-2	4-6	7		
Plettet Rørvagtel		1-2				
Grønbenet Rørhøne		10-100	59	55		
Blishøne	18-30	100-150	136	139		
Vibe				1		
Hættemåge	9000-21000	8000-13000	4360	4040	4000	
Stormmåge			1	1		
Fjordterne	3-15	2	3-4	2		
Ringdue				12		
Stor Flagspætte			3	3	3	
Nattergal	1	3-4	1-2	1	2-3	
Husrødstjert						0-1
Rødstjert			2	1		
Sjagger			3-4	7	3-4	
Sangdrossel				2		
Sivsanger		10			1-2	
Kærsanger	1	30	10-12	5	7-8	
Rørsanger		80	100-120	96	80-85	
Drosselrørsanger		0-1				
Grå Fluesnapper			2-3	1	0-1	
Broget Fluesnapper			4-5	4	2-4	
Skægmejse		0-1	1-2	12	9-11	
Halemejse			2-3	1		
Pungmejse			1	1	0-1	0-1
Råge			15-20	14		
Dompap			1	1		
Rørspurv				10	12-14	

Tabel på næste side.



## Utterslev Mose

### Rastefugle, årligt maksimum

	1970	1980	1992	1993	1994	1995
Lille Lappedykker			2			
Toppet Lappedykker			51	65	1	
Sorthalset Lappedykker			22	8		
Rørdrum				5		4
Fiskehejre			18	21	4	
Knopsvane			109	121	104	
Sædgås				1		
Grågås		200	305	562	54	
Canadagås				3		
Krikand	70	175	2	2		
Gråand	500	400	194	330	500	
Spidsand		1				
Skeand	20	150	12	25	40	140
Taffeland	80	150	31	41	31	292
Troldand	2000	5000		197	350	
Stor Skallesluger	150		2	40	26	
Spurvehøg			3	3	2	
Tårnfalk			4	4	2	
Vandrefalk				1		
Vandrikse			8	11		11
Grønbenet Rørhøne			77	137	31	
Blishøne		600	313	437	129	
Svaleklire				1		
Sortterne						13
Ringdue				215	281	
Skovhornugle				10		
Isfugl				1		2
Stor Flagspætte				4		
Gul Vipstjert				3		
Silkehale			70	12	14	
Sjagger			15	314	193	
Sangdrossel				6		
Vindrossel				80	77	
Kærsanger				8		
Rørsanger				132		
Drosselrørsanger						1
Skægmejse			10	20	1	
Halemejse			11	10		
Korttået Træløber						1
Pungmejse				1		3
Stillits					12	
Grønsisken				50	41	
Hvidsisken						4
Dompap				5		
Kernebider			1	2		
Rørspurv				25		



## Sydhavnen og Kalveboderne

<b>Amt:</b> Københavns Kommune
<b>Kommune:</b> København og Tårnby
<b>Lokalitetsnr:</b> 101050
<b>Lokalitetstype:</b> Kystnært hav
<b>Klassifikation:</b> R2

<b>Ejer:</b> Københavns Havn og Trafikministeriet
<b>Dækning:</b> R1
<b>UTM E:</b> 721480
<b>UTM N:</b> 6170970
<b>Beskrivelse:</b> Thomas Vikstrøm 3/97

### Beskrivelse

Dels havne omgivet af bymæssig bebyggelse, dels bynært, lavvandet kystfarvand med en del undervandsvegetation. Bliver gennemskåret yderligere af Øresundsforbindelsen.

### Karakteristik

Vigtig rastelokalitet for svømmefugle, især pibeand, troldand, hvinand og blichøne, som tælles i tusinder, samt for lille lappedykker og lille skallesluger, der forekommer i hundredvis. Af international betydning for troldand samt stor og lille skallesluger.

### Dækning

Ingen ynglefugletællinger.

### Beskyttelser

Følgende gælder kun for Kalveboderne: EF-fuglebeskyttelsesområde. Fredet 1990. Vildtreservat 1994 med sejladsbegrænsning. Regionalt biologisk kerneområde. Generelt målsat i regionplanerne, dvs. med et naturligt og alsidigt dyre- og planteliv.

### Rekreativ udnyttelse

Intensiv lystsejlads, herunder vintersejlads med kajaker, der virker meget forstyrrende på fuglene.

### Ekskursionsmål

Velegnet for vinterrastende svømmefugle; gode udsigtsforhold bl.a. fra Kalvebodbroen og dæmningen mod Vestamager.

### Beskyttelsesbehov

Yderligere sejladsbegrænsning. Planer om lystbådehavne og andre rekreative anlæg bør opgives.

### Optællere

Lars Thomas 1992, Michael B. Grell, Inger Kærgård, Marianne Sahlberg 1993-96

### Litteratur

Kalveboderne er endelig blevet et fredet reservat, *Pica* nr. 3, 1994.

Fuglelivets hvor og hvornår, Politiken & DOF 1996.

EF-fuglebeskyttelsesområder og Ramsarområder, Skov- og Naturstyrelsen 1996.



Tabel på næste side.



## Sydhavnen og Kalveboderne

### Rastefugle, årligt maksimum

	1970	1980	1992	1993	1994	1995	1996
Lille Lappedykker	70	224	170	197	172	166	157
Skarv		260		2	21	7	9
Knopsvane	375	425	500	691	187	470	419
Sangsvane	25					2	14
Gravand		180					
Pibeand			1300	1760	722	650	1500
Krikand	200						
Gråand	300	4000	45	155	170	50	196
Taffeland	425	250	2	150	252	100	340
Troldand	20000	20000	90	2020	4270	5500	9800
Ederfugl		1200	1	8		4	
Hvinand	1000	1440	200	900	1120	700	400
Lille Skallesluger	250	350		55	150	124	478
Toppet Skallesluger	200	1980	5	131	41		770
Stor Skallesluger	175	925	250	480	255	580	680
Blishøne	1	9000	4500	8500	7300	9000	6130





## Sydhavnstippen

<b>Amt:</b> Københavns Kommune
<b>Kommune:</b> København
<b>Lokalitetsnr:</b> 101052
<b>Lokalitetstype:</b> Ryddeplads
<b>Klassifikation:</b> V3, K4

<b>Ejer:</b> Københavns Havn
<b>Dækning:</b> Y2, R2
<b>UTM E:</b> 722670
<b>UTM N:</b> 6171700
<b>Beskrivelse:</b> Thomas Vikstrøm 3/97

### Beskrivelse

Havneopfyldning, efterhånden med præg af "strandoverdrev", bl.a. i kraft af hestegræsning og udgravede vandhuller. Nordligste del er nu ødelagt af Øresundsforbindelsen.

### Karakteristik

Ynglende lappedykkere, troland, husrødstjert og stenpikker.

### Beskyttelser

Den sydøstlige del fredet 1990 som en del af Kalvebodskilen.

### Rekreativ udnyttelse

Intensiv hundeluftning og lign.

### Beskyttelses- og plejebehov

Bør primært sikres og plejes af hensyn til grønbroget tudse.

### Optællere

Marianne Sahlberg, 1993-95.



Tabel på næste side.

### Ynglefugle, antal par

	1993	1994	1995
Lille Lappedykker	2	4	2
Toppet Lappedykker		2	
Gråstr. Lappedykker	1	2	
Gråand		7	
Troland		2	
Tårnfalk		2	
Blishøne		3	2
Engpiber		6	
Husrødstjert		3	2
Stenpikker	2		

## De beskrevne lokaliteter, alfabetisk oversigt

Lokalitet	Nummer	Lokalitet	Nummer
Aflandshage	155040	Lyngby Sø og Lyngby Åmose	173010
Amager Fælled	101070	Middelgrund Fort	101270
Ammetoft Mose	171040	Mose på Klampenborg Galopbane	173055
Assistens Kirkegård	101130	Moser nord for Vasby	169020
Attemose, Langekæret og Kalvemosen	181130	Moser syd for Jonstrup Vang	151010
Avedøre Holme	167010	Mølleådal	173023+34
Bagsværd Sø	159021	Nordhavnstippen	101222
Ballerup Sømose	151030	Nydam	159023
Bernstorffsparken	157040	Nymosen (Vangede)	157020
Bringe Mose	189120	Nørreskov og Hareskovene	189040
Brøndbyskoven	153010	Porsemose	171140
Bundsmose	189090	Ryget, Præsteskov og Sækken	189061
Charlottenlund Skov og Fort	157080	Rygård Overdrev	181023
Christianshavns Vold og Voldgrav	101090	Ryvangen og Mindelunden	101200
Damhussøen	101210	Råmosen	151020
Dragør Sydstrand	155020	Saltholm	185010
Ejby Mose	161010	Sejlsbjerg Mose	169050
Emdrup Sø	101230	Sengeløse Mose	169011
Enrum	181042	Smørmosen og Fedtmosen	159010
Ermelunden og Ordrup Mose	157090	St. Magleby Lergrave	155060
Flakfortet	185040	Store Vejleådal	187010
Frederiksberg Have og Søndermarken	147010	Stormosen	171010
Frederiksdal Skov	189030	Svanesøen og ny lagune ved Harrestrup Å	151050
Furesø Park og Malmose med Lillekalv	181120	Sydhavnen og Kalveboderne	101050
Fælledparken	101260	Sydhavnstippen	101052
Gammelmose	157050	Sø syd for Hove	171150
Geelskov	181030	Sørerne	101110
Gentofte Sø og Insulinmosen (Brobæk Mose)	157010	Søllerød Sø	181060
Grønsø	171020	Søndersø	189050
Harrestrup Mose	165030	Sørup Rende	171110
Hedeland	169030	Trørød Skov	181041
Hove Bredmose	171090	Tysmose	171130
Hove Møllegrav	171120	Ugandaskoven	185050
Husesø Mose	171160	Utterslev Mose	101010
Ishøj Åmose	183020	Valbyparken	101060
Jonstrup Vang	189010	Vasby Mose	169012
Jægersborg Dyrehave	173050	Vedbæk Maglemose	181010
Jægersborg Hegn	181070	Vejlemose	171060
Kagsmosen	101240	Vejlesø	181110
Kastrup Fort og Femøren	101082	Vestamager	185020
Kløvermarken (Pyrolysegrunden)	101100	Vestre Kirkegård	101140
Kollelev Mose	173040	Vestskoven	165010
Kongelunden	155030	Vestvolden, del af	101250
Kongelundsstranden	155050	Østre Anlæg	101170
Køge Bugt Strandpark	183010		



## Sydhavnstippen

### Rastefugle, årligt maksimum

	1993	1994	1995	1996
Lille Lappedykker	48	36	31	
Toppet Lappedykker		3	2	
Gråstrubet Lappedykker	2	2	3	
Skarv		27	22	1
Fiskehejre	5	10	14	
Knopsvane	9	13	9	1
Grågås		2	7	
Canadagås		10		
Gravand		6	2	
Pibeand	2	24	47	
Gråand	32	28	33	23
Taffeland	13	7	2	8
Troldand	96	71	134	6
Hvinand	1	5	1	
Toppet Skallesluger			2	3
Stor Skallesluger		8	9	19
Blå Kærhøg	1	1	3	
Grønbenet Rørhøne	1		4	
Blishøne	900	167	49	10
Strandskade	1	5		
Dobbeltbekkasin		3	1	
Rødben		2	2	
Svaleklire		2		
Mosehornugle	1			
Isfugl	1			
Toplærke		2		
Silkehale				80
Stenpikker	7	26	1	
Sjagger	44	134	61	54
Stillits	2	25		



## Valbyparken

<b>Amt:</b> Københavns Kommune
<b>Kommune:</b> København
<b>Lokalitetsnr:</b> 101060
<b>Lokalitetstype:</b> Park
<b>Klassifikation:</b> V4

<b>Ejer:</b> Københavns Kommune
<b>Dækning:</b> Y2
<b>UTM E:</b> 721500
<b>UTM N:</b> 6172080
<b>Beskrivelse:</b> Thomas Vikstrøm 3/97

### Beskrivelse

Park med spredt busk- og træbevoksning og nygravede padde-vandhuller, omgivet af bymæssig bebyggelse. Grænser mod Kalveboderne.

### Karakteristik

Ynglende lille lappedykker. Af lokal betydning for ynglende og rastende småfugle.

### Rekreativ udnyttelse

Intensiv hundeluftning, jogging og lign.

### Ekskursionsmål

Evt. i forbindelse med Kalveboderne.

### Plejebehov

Ekstensivering af parkdriften.

### Optællere

Knud Lundberg 1993.



### Ynglefugle, antal par

	1993
Lille Lappedykker	1
Knopsvane	1
Gråand	6
Blishøne	4
Stor Flagspætte	1
Nattergal	2
Rørsanger	4
Broget Fluesnapper	1



## Amager Fælled

<b>Amt:</b> Københavns Kommune
<b>Kommune:</b> København
<b>Lokalitetsnr:</b> 101070
<b>Lokalitetstype:</b> Eng, sø, overdrev
<b>Klassifikation:</b> V1, R3

<b>Ejer:</b> Københavns Kommune, Ørestadsselskabet
<b>Dækning:</b> Y1, R2
<b>UTM E:</b> 725170
<b>UTM N:</b> 6173210
<b>Beskrivelse:</b> Thomas Vikstrøm 3/97

### Beskrivelse

Oprindelig strandeng og fladvandet kyst, som nu er opfyldt. Området er nu en mosaik af mange naturtyper, hvoraf især Grønjordssøen, en renvandet, tidvis udtørrende sø, er af stor naturværdi. Fælleden omgives af tæt bebyggelse og er selv planlagt bebygget for over halvdelen vedkommende.

### Karakteristik

En af regionens vigtigste fuglelokaliteter med bl.a. ynglende pungmejse, sorthalset lappedykker, lille lappedykker (meget stor bestand), atlingand, krikand, skeand og muligvis karmindompap og lundsanger. Af rastende fugle kan fremhæves vindrossel og sjagger.

### Beskyttelser

Den vestlige og ornitologisk mindst interessante del er fredet 1990. Stort set resten af fælleden er omfattet af naturbeskyttelseslovens § 3, men denne er for en stor del sat ud af kraft med henblik på anlæggelsen af Ørestaden.

### Rekreativ udnyttelse

Intensiv hundeluftning og lign.

### Ekskursionsmål

Særdeles velegnet.

### Beskyttelsesbehov

Meget stort; i skrivende stund synes bl.a. selve Grønjordssøen sikret på trods af den kommende Ørestad, men dens værdi vil blive stærkt forringet.

### Plejebehov

Græsning, høslæt, kratrydning, sikring af Grønjordssøens vandstand.

### Optællere

Københavns Kommune 1993, Rasmus Turin 1992-94, Erik Buchwald 1995, Per Grøn 1995.

### Litteratur

Amager Fælled. Overvågning af plante- og dyrelivet, samt forslag til en plejeplan, Københavns Kommune 1990.

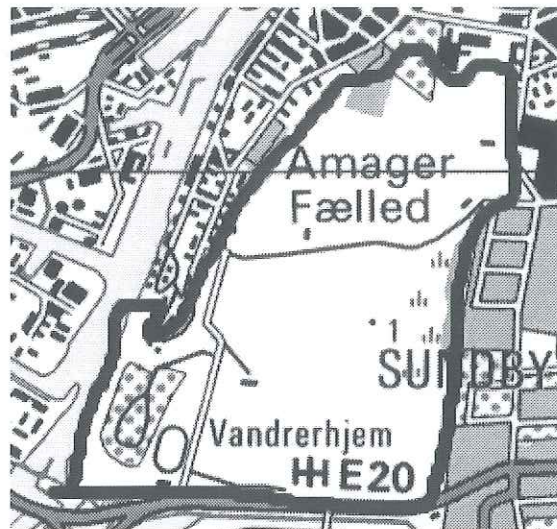
Fælleden er færdig - skjulte svinestreger i hobetal, *Pica* nr. 1, 1994.

Fuglelivets hvor og hvornår, Politiken & DOF 1996.

Oasen i storbyen, *Pica* nr. 4, 1991.

Fugle, padder og krybdyr på den østlige del af Amager Fælled 1995, Ørestadsselskabet 1996.

Naturovervågning af den vestlige del af Amager Fælled 1993, Københavns Kommune 1994.



Tabel på næste side.



## Amager Fælled

### Ynglefugle, antal par

	1980	1992	1993	1994	1995
Lille Lappedykker	1	23	21	30	26
Gråstr. Lappedykker		6	9	9	8
Sorthalset Lappedykker		2	3	2	3
Knopsvane		2	1	2	1
Grågås		2	5	5	6
Gravand	1				
Krikand			1		
Gråand	10	20	20		24
Atlingand			1		1
Skeand	1		1		1
Taffeland			1	1	3
Troldand					2
Spurvehøg			1		
Vandrikse		5	5	8	4
Plettet Rørvagtel		1			
Grønbenet Rørhøne	11	26	21		17
Blishøne	5	23	18	25	39
Vibe	7		1		
Dobbeltbekkasin	2	2	2	3	2
Sanglærke		20	10		1
Engpiber		15	12		1
Gul Vipstjert	2				
Nattergal	7	25	25		14
Bynkefugl		4	5		1
Græshoppesanger		7	2		4
Sivsanger	2	2			4
Kærsanger	22	53	30		32
Rørsanger	27	47	66		105
Pungmejse			2-3		2
Karmindompap			1		
Rørspurv		15	13		24

Tabel på næste side.



## Amager Fælled

### Rastefugle, årligt maksimum

	1992	1993	1994
Lille Lappedykker		42	1
Fiskehejre	8	2	1
Gråand	50	124	12
Atlingand	4	2	
Skeand	16	20	
Taffeland	15	29	7
Troldand	140	125	92
Rørhøg	1		
Blå Kærhøg	1	2	1
Fjeldvåge	1	2	
Fiskeørn		1	
Tårnfalk	6	5	3
Vandrikse		5	
Grønbenet Rørhøne		21	
Blishøne	55	79	17
Dobbeltbekkasin	15	7	
Svaleklire	2	3	
Engpiber		50	
Silkehale	50		
Bynkefugl		8	
Ringdrossel		1	
Sjagger		600	40
Sangdrossel		65	
Vindrossel		600	
Græshoppesanger		2	
Lundsanger		1	
Skægmejse		4	
Pungmejse		11	
Rødrygget Tornskade		3	
Stor Tornskade	1		
Stær		15000	
Stillits	25	12	15
Gråsisken	2	1	
Karmindompap		1	



## Kastrup Fort og Femøren

<b>Amt:</b> Københavns Kommune
<b>Kommune:</b> København
<b>Lokalitetsnr:</b> 101082
<b>Lokalitetstype:</b> Park og sø
<b>Klassifikation:</b> R3

<b>Ejer:</b> Københavns Kommune
<b>Dækning:</b> R3
<b>UTM E:</b> 729210
<b>UTM N:</b> 6173157
<b>Beskrivelse:</b> Thomas Vikstrøm 3/97

### Beskrivelse

Gammelt, kystnært fort, der nu fungerer som park, grænsende til Øresund.

### Karakteristik

Af lokal betydning for rastende vandfugle.

### Dækning

Ynglefugle er ikke optalt.

### Beskyttelser

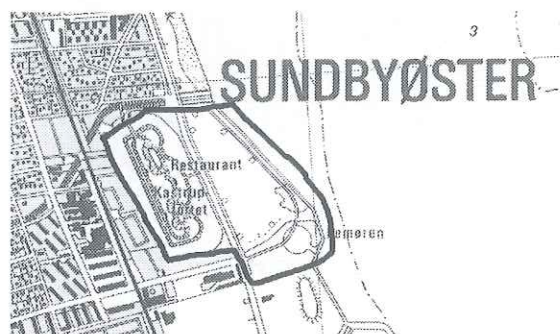
Naturbeskyttelseslovens § 3.

### Rekreativ udnyttelse

Intensiv, bl.a. til rockkoncerter.

### Optællere

Ole Søgaard 1992-96.



### Rastefugle, årligt maksimum

	1994	1995
Lille Lappedykker	11	
Gråand	200	125
Taffeland	7	
Troldand	760	600
Blishøne	38	35





## Christianshavns Vold og Voldgrav

<b>Amt:</b> Københavns Kommune
<b>Kommune:</b> København
<b>Lokalitetsnr:</b> 101090
<b>Lokalitetstype:</b> Park, sø
<b>Klassifikation:</b> V3, R2

<b>Ejer:</b> Københavns Kommune, stat og privat
<b>Dækning:</b> Y1, R1
<b>UTM E:</b> 726720
<b>UTM N:</b> 6175760
<b>Beskrivelse:</b> Thomas Vikstrøm 3/97

### Beskrivelse

Langstrakt, brakt og lettere forurenede søsystem omgivet af gammelt, træbevokset voldanlæg. Belliggende i tæt, bymæssig bebyggelse mellem København og Amager.

### Karakteristik

Af lokal betydning for ynglende og rastende vandfugle, bl.a. gråstrubet lappedykker og lille lappedykker.

### Rekreativ udnyttelse

Intensiv hundeluftning, jogging og lign.

### Beskyttelsesbehov

Området trues muligvis af en planlagt tunnel fra Kastellet til Amagerbro med tilhørende trafik anlæg.

### Plejebehov

Forbedret spildevandsrensning

### Optællere

Rasmus Turin 1992-95.



### Ynglefugle, antal par

	1992
Lille Lappedykker	5
Toppet Lappedykker	2
Gråstr. Lappedykker	3
Knopsvane	2
Gråand	18
Grønbenet Rørhøne	3
Blishøne	9
Kærsanger	2
Rørsanger	25
Gransanger	1

### Rastefugle, årligt maksimum

	1993	1994	1995
Lille Lappedykker	20	19	10
Fiskehejre	29	21	35
Knopsvane		19	9
Pibeand		6	
Gråand	60	365	590
Taffeland	20	31	38
Troldand	1200	800	1950
Hvinand	5	1	
Grønbenet Rørhøne		3	
Blishøne	50	35	40



## Kløvermarken (Pyrolysegrunden)

<b>Amt:</b> Københavns Kommune
<b>Kommune:</b> København
<b>Lokalitetsnr:</b> 101100
<b>Lokalitetstype:</b> Ryddeplads
<b>Klassifikation:</b> V4

<b>Ejer:</b> Privat
<b>Dækning:</b> Y1
<b>UTM E:</b> 727530
<b>UTM N:</b> 6175750
<b>Beskrivelse:</b> Thomas Vikstrøm 3/97

### Beskrivelse

En kystnær, tidligere industrigrund, hvor der er genopstået vådområder som følge af et projekt for oprydning af olieaffald. Projektet standsede i 1993, og udgravningerne fyldtes med vand. Der er nu øer i nogle af udgravningerne. I øvrigt åbne, stenede og grusede flader samt partier med høj urtevegetation, jordbunker og vandfyldte grøfter.



### Karakteristik

Af lokal betydning for ynglende vadefugle.

### Dækning

Ingen rastefugletællinger.

### Beskyttelser

Adgangsforbud.

### Erhvervsudnyttelse

Planlagt til kontor- og lagerbebyggelse; afventer udfald af retssag.

### Optællere

Meta Bischoff 1992, Christian Rørdam 1995.

### Ynglefugle, antal par

	1992	1995
Lille Lappedykker		2
Knopsvane		1
Gråand	1	1
Blishøne		1
Strandskade		1
Lille Præstekrave		1
Vibe		1
Sanglærke	1	
Engpiber	2	1
Gul Vipstjert	2	
Stenpikker	1	
Kærsanger	1	
Rørsanger	6	




## Søerne

<b>Amt:</b> Københavns Kommune
<b>Kommune:</b> København
<b>Lokalitetsnr:</b> 101110
<b>Lokalitetstype:</b> Sø
<b>Klassifikation:</b> V3, R3

<b>Ejer:</b> Københavns Kommune
<b>Dækning:</b> Y2, R3
<b>UTM E:</b> 724100
<b>UTM N:</b> 6177200
<b>Beskrivelse:</b> Thomas Vikstrøm 3/97

### Beskrivelse

Tre stærkt regulerede søer i tæt, bymæssig bebyggelse, adskilt af broer. Vandkvaliteten er rimelig. To af søerne rummer småøer, den ene med gamle træer (i Sortedamssøen).



### Karakteristik

Af lokal betydning for ynglende og rastende vandfugle, bl.a. fiskehejre og gråand.

### Rekreativ udnyttelse

Lystsejlad samt intensiv færdsel på bredderne.

### Plejebehov

Regulering af bredderne.

### Optællere

Lars Thomas 1993-94, Svend Strömberg Nielsen 1995-96.

### Ynglefugle, antal par

	1993	1995
Toppet Lappedykker	2	3
Knopsvane	10	3
Gråand	85	200
Taffeland		2
Troldand		6
Grønbenet Rørhøne		3
Blishøne	10	5
Sølvmåge	2	

### Rastefugle, årligt maksimum

	1993	1994	1995	1996
Toppet Lappedykker	5	1	7	
Fiskehejre	4	10	14	
Knopsvane	66	96	19	21
Gråand	354	555	250	150
Skeand			1	
Taffeland	12	86	10	7
Troldand	260	825	33	22
Ederfugl	1	2		
Lille Skallesluger		8		
Stor Skallesluger		46		15
Grønbenet Rørhøne		7	5	5
Blishøne	49	600	16	11



## Assistens Kirkegård

<b>Amt:</b> Københavns Kommune
<b>Kommune:</b> København
<b>Lokalitetsnr:</b> 101130
<b>Lokalitetstype:</b> Park
<b>Klassifikation:</b> S4

<b>Ejer:</b> Københavns Kommune
<b>Dækning:</b> Y1
<b>UTM E:</b> 723170
<b>UTM N:</b> 6177600
<b>Beskrivelse:</b> Thomas Vikstrøm 3/97

### Beskrivelse

Kirkegård med mange gamle træer, omgivet af tæt, bymæssig bebyggelse.

### Karakteristik

Af lokal betydning for ynglende småfugle.

### Dækning

Ingen rastefugletællinger.

### Beskyttelser

Dispositionsplan vedtaget af Københavns Kommune 1989. Ændret anvendelse kræver Fredningsnævnets godkendelse.

### Rekreativ udnyttelse

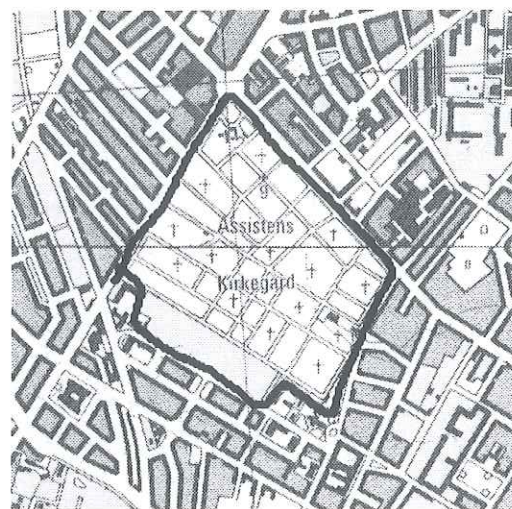
Intensiv hundeluftning, jogging og lign.

### Beskyttelses- og plejebenhov

Bevaring af gamle træer så længe som muligt. Ophør af sprøjtning og gødskning.

### Optællere

Michael Fink Jørgensen 1993.



### Ynglefugle, antal par

	1993
Ringdue	10
Stor Flagspætte	1
Gærdesmutte	2
Jernspurv	1
Solsort	50
Gærdesanger	1
Blåmejse	5
Musvit	8
Skovskade	1
Husskade	10
Gråkrage	2
Stær	5
Bogfinke	7
Grønirisk	2



## Vestre Kirkegård

<b>Amt:</b> Københavns Kommune
<b>Kommune:</b> København
<b>Lokalitetsnr:</b> 101140
<b>Lokalitetstype:</b> Park
<b>Klassifikation:</b> S4

<b>Ejer:</b> Københavns Kommune
<b>Dækning:</b> Y1, R1
<b>UTM E:</b> 722120
<b>UTM N:</b> 6173800
<b>Beskrivelse:</b> Thomas Vikstrøm 3/97

### Beskrivelse

Stor, gammel kirkegård med mange nåletræer, omgivet af bymæssig bebyggelse.

### Karakteristik

Vigtig rastelokalitet for skovhornugle og kærnebidere; desuden ses nøddekrige af og til.

### Rekreativ udnyttelse

Intensiv hundeluftning og lign.

### Ekskursionsmål

Yndet lokalitet for iagttagelse af skovhornugle.

### Optællere

Lars Thomas 1992, Carsten E. Pedersen 1993-94.

### Litteratur

Hvad fanger københavnske skovhornugler i vinternatten?, *Pica* nr. 4, 1994.



### Ynglefugle, antal par

	1992	1993
Gråand	10	
Spurvehøg		1
Stor Flagspætte	1	1
Spætmejse	1	

### Rastefugle, årligt maksimum

	1993	1994	1992	1995
Gråand	80		75	
Spurvehøg	1	1		
Blishøne			2	
Skovhornugle	9	8		24
Sjagger	4	10		



## Østre Anlæg

<b>Amt:</b> Københavns Kommune
<b>Kommune:</b> København
<b>Lokalitetsnr:</b> 101170
<b>Lokalitetstype:</b> Park
<b>Klassifikation:</b> S4

<b>Ejer:</b> Københavns Kommune
<b>Dækning:</b> Y2
<b>UTM E:</b> 725160
<b>UTM N:</b> 6177630
<b>Beskrivelse:</b> Thomas Vikstrøm 10/97

### Beskrivelse

Gammelt voldanlæg udlagt som park. Skrænterne er ikke så friserede som resten af området. Et større areal i sydenden inkl. en del af voldgraven er for nylig ødelagt af museumsudvidelse. Mere end 100 gamle elme er fældet de seneste år.

### Karakteristik

Af lokal betydning for ynglende skovfugle.

### Beskyttelser

Fredet.

### Rekreativ udnyttelse

Intensiv hundeluftning, leg mm.

### Beskyttelsesbehov

Mere effektiv fredning. Mindre "frisering".

### Optællere

Thomas Vikstrøm 1992-1994, Simon Vikstrøm 1996.



### Ynglefugle, antal par

	1992	1993	1994
Knopsvane	1	1	1
Gråand	7	5	5-6
Spurvehøg	1		
Grønbenet Rørhøne	1	1	3
Blishøne	5	3	10
Natugle	1		
Stor Flagspætte	1	1	3
Rødstjert			1
Kærsanger	1		1
Rørsanger	2	2	
Træløber	3	2	3



## Ryvangen og Mindelunden

<b>Amt:</b> Københavns Kommune
<b>Kommune:</b> København
<b>Lokalitetsnr:</b> 101200
<b>Lokalitetstype:</b> Skov, park, sø
<b>Klassifikation:</b> S4

<b>Ejer:</b> Københavns Kommune
<b>Dækning:</b> Y2
<b>UTM E:</b> 723980
<b>UTM N:</b> 6181590
<b>Beskrivelse:</b> Peter Lange 09/97

### Beskrivelse

Tilgroet, tidligere militært øvelsesområde, omgivet af bymæssig bebyggelse. Kommunen har i de senere år foretaget en særdeles hårdhændet fjernelse af syge og døde elme, hvilket har forringet områdets naturværdi betragteligt.

### Karakteristik

Af lokal betydning for hulrugere og rastende småfugle.

### Dækning

Ingen rastefugletællinger.

### Beskyttelser

Naturbeskyttelseslovens § 3 (søen). Efter opfordring fra DOF overvejer Danmarks Naturfredningsforening at rejse fredningssag.

### Rekreativ udnyttelse

Intensiv hundeluftning og lign.

### Ekskursionsmål

Velegnet, hvad angår almindelige skovfugle.

### Beskyttelsesbehov

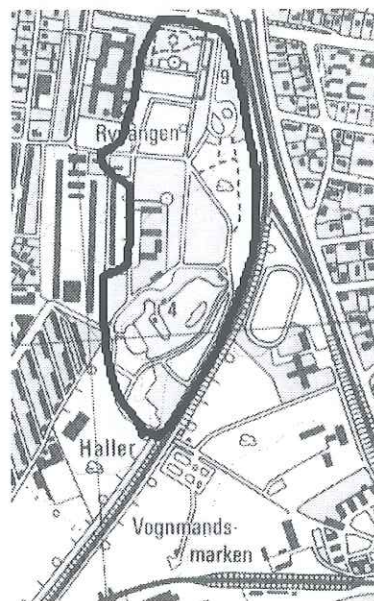
Bør udlægges som naturskov.

### Optællere

Erik Buchwald.

### Litteratur

Naturskov - det skal fældes, *Pica* nr. 3, 1993.



### Ynglefugle, antal par

	1993
Lille Lappedykker	1
Knopsvane	1
Gråand	20
Spurvehøg	1
Grønbenet Rørhøne	4
Blishøne	7
Stor Flagspætte	4
Sjagger	3
Spætmejse	1
Dompap	1



## Damhussøen

<b>Amt:</b> Københavns Kommune
<b>Kommune:</b> København
<b>Lokalitetsnr:</b> 101210
<b>Lokalitetstype:</b> Sø, park
<b>Klassifikation:</b> V3, R3

<b>Ejer:</b> Københavns Kommune
<b>Dækning:</b> Y2, R3
<b>UTM E:</b> 718430
<b>UTM N:</b> 6176180
<b>Beskrivelse:</b> Thomas Vikstrøm 3/97

### Beskrivelse

Temmelig renavandet sø; oprindelig en opstemning af Harrestrup Å. Rummer en mindre ø med gamle træer, mens tidligere rørsump er blevet fjernet af kommunen, som nu har retableret den. Omgivet af bymæssig bebyggelse samt den stærkt befærdede Roskildevej.

### Karakteristik

Af lokal betydning for ynglende vandfugle, bl.a. grågås, samt råge (på øen). Vigtig rastelokalitet for bl.a. lille skallesluger og skeand.

### Dækning

Kun hættemåge optalt i 1994.

### Beskyttelser

Fredet 1966. Naturbeskyttelseslovens § 3. Generelt målsat i regionplanen, dvs. at søen skal rumme et naturligt og alsidigt dyre- og planteliv.

### Rekreativ udnyttelse

Ingen færdsel på selve søen, men intensiv hundeluftning, jogging og lign. på bredderne.

### Ekskursionsmål

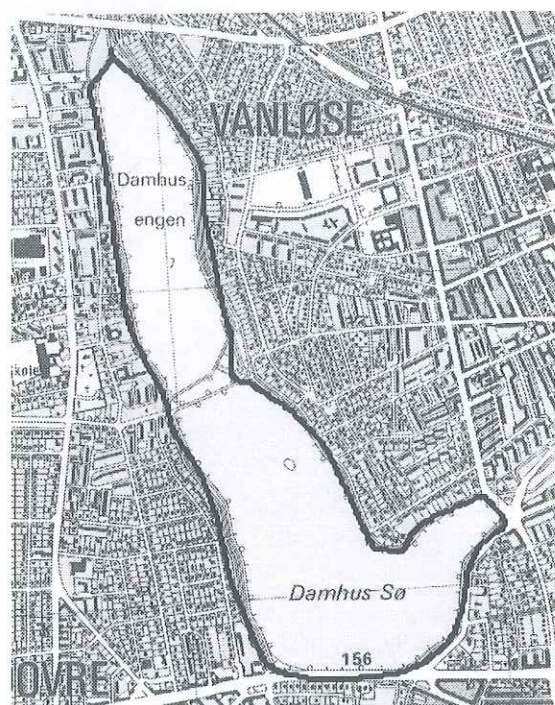
Oplagt; lettilgængelig og overskuelig.

### Plejebehov

Naturvenlig drift af Damhusengen.

### Optællere

Hans Erik Svart og Jens Joachim Jonas 1992, Lars Thomas 1993-94.



Tabel på næste side.





## Damhussøen

### Ynglefugle, antal par

	1970	1980	1992	1993	1994
Lille Lappedykker	5				
Toppet Lappedykker	7	8	5	4	
Sorthalset Lappedykker	1				
Knopsvane	3	5	5	5	
Grågås		1	1	3	
Gråand	28	46	22	35	
Taffeland		2			
Troldand		22	1	1	
Grønbenet Rørhøne	2	2	2	2	
Blishøne	15	6	5	15	
Hættemåge	100	300			50
Råge				18	

### Rastefugle, årligt maksimum

	1980	1993	1995
Toppet Lappedykker		10	
Knopsvane	95	103	
Grågås		9	
Knarand			7
Gråand	590	175	
Taffeland	565	12	
Troldand	6500	110	
Hvinand	360		
Lille Skallesluger			60
Grønbenet Rørhøne		5	30
Blishøne	960	500	2150



## Nordhavnstippen

<b>Amt:</b> Københavns Kommune
<b>Kommune:</b> København
<b>Lokalitetsnr:</b> 101222
<b>Lokalitetstype:</b> Strandoverdrev, ryddeplads
<b>Klassifikation:</b> V4, R4

<b>Ejer:</b> Københavns Kommune
<b>Dækning:</b> Y2, R2
<b>UTM E:</b> 726680
<b>UTM N:</b> 6180830
<b>Beskrivelse:</b> Thomas Vikstrøm 3/97

### Beskrivelse

Opfyldt, delvis tilgroet kystvand i havnekvarter.  
For nylig 90% ødelagt af bebyggelse.

### Karakteristik

Fin ynglelokalitet for engpiber, gul vipstjert og stenpikker.

### Erhvervsudnyttelse

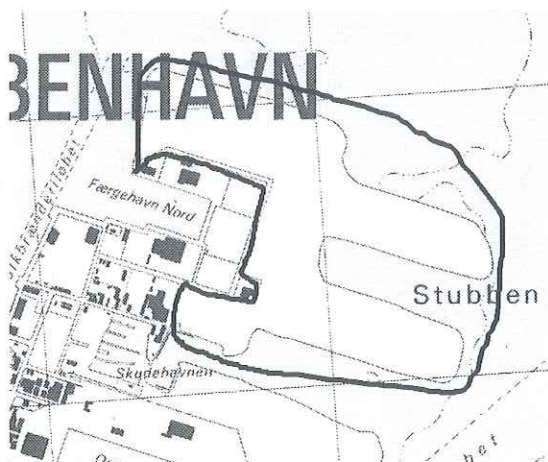
Byggeri.

### Optællere

Ole Banke 1993-94

### Litteratur

Engpiberens rige - træk af Nordhavnstippen,  
*Pica* nr. 4, 1993.



### Ynglefugle, antal par

	1992	1993	1994	1995
Toppet Skallesluger		1		
Tårnfalk		1	1	
Stor Præstekrave		1	1	
Engpiber		35	10	
Gul Vipstjert	6	2	1	
Husrødstjert		2	1	5
Stenpikker		3	1	

### Rastefugle, årligt maksimum

	1993	1994	1995
Skarv	1	2	
Fiskehejre	1	1	
Knopsvane	2		
Gravand		3	
Gråand		4	
Ederfugl	1	30	
Toppet Skallesluger	16	12	
Stor Skallesluger	3		
Blå Kærhøg	1	1	
Spurvehøg	1		
Tårnfalk	5	4	
Strandskade	15		
Stor Præstekrave	2	2	
Mudderklire	2		
Havterne		2	
Digesvale		20	
Engpiber		40	
Husrødstjert	3	1	10
Stenpikker		2	



## Emdrup Sø

<b>Amt:</b> Københavns Kommune
<b>Kommune:</b> København
<b>Lokalitetsnr:</b> 101230
<b>Lokalitetstype:</b> Sø
<b>Klassifikation:</b> V3, R3

<b>Ejer:</b> Københavns Kommune
<b>Dækning:</b> Y2, R3
<b>UTM E:</b> 723040
<b>UTM N:</b> 6181180
<b>Beskrivelse:</b> Thomas Vikstrøm 3/97

### Beskrivelse

Forurenet sø, oprindeligt opstemmet, omgivet af bymæssig bebyggelse samt Lyngbymotorvejen.

### Karakteristik

Ynglende hættemåge (i træer!) og troldand. Rastende krikand, knarand og skeand.

### Beskyttelser

Naturbeskyttelseslovens § 3. Generelt målsat i regionplanen, dvs. at søen skal rumme et naturligt og alsidigt dyre- og planteliv.

### Rekreativ udnyttelse

Intensiv hundeluftning, jogging og lign. omkring søen.

### Beskyttelses- og plejebehov

Reduceret spildevandsudledning.

### Optællere

Inga Trans 1992-94.



### Ynglefugle, antal par

	1980	1992	1993
Toppet Lappedykker		2	2
Knopsvane	1	1	1
Gråand	10	4	7
Troldand	1		1
Grønbenet Rørhøne	6	1	3
Blishøne	10	5	7
Hættemåge			3

### Rastefugle, årligt maksimum

	1980	1992	1993	1994
Toppet Lappedykker		3	4	
Fiskehejre		1	1	1
Knopsvane		5	5	5
Grågås		2	2	
Knarand	1	2		
Krikand			1	
Gråand	300	99	220	225
Skeand	12	21	1	1
Taffeland	10	2	9	3
Troldand	390	240	248	136
Bjergand			1	
Stor Skallesluger	10	2	12	
Grønbenet Rørhøne		8	19	12
Blishøne	180	45	71	77



## Kagsmosen

<b>Amt:</b> Københavns Kommune og Amt
<b>Kommune:</b> København, Rødovre, Herlev
<b>Lokalitetsnr:</b> 101240
<b>Lokalitetstype:</b> Sø, mose
<b>Klassifikation:</b> V3

<b>Ejer:</b> Københavns Kommune m.fl.
<b>Dækning:</b> Y2
<b>UTM E:</b> 717210
<b>UTM N:</b> 6179630
<b>Beskrivelse:</b> Thomas Vikstrøm 3/97

### Beskrivelse

Lille mosaik af rørsump, åbent vand og parkarealer i tilknytning til Vestvolden; omgivet af bymæssig bebyggelse og motorvej.

### Karakteristik

Ynglende vandfugle.

### Beskyttelser

Fredet 1996. Naturbeskyttelseslovens § 3. Regional biologisk spredningskorridor.

### Rekreativ udnyttelse

Intensiv hundeluftning, jogging og lign.

### Ekskursionsmål

Lettilgængeligt og overskueligt - oplagt i forbindelse med Vestvolden.

### Plejebehov

Begrænsning af tilgroningen.

### Optællere

Anny Andersen 1992-96.



Tabel på næste side.



## Kagsmosen

### Ynglefugle, antal par

	1970	1980	1992	1993	1994	1995
Lille Lappedykker		3				1
Gråstrubet Lappedykker		0-1	1	1		
Knopsvane	1	2		1		1
Grågås	2-10	1				
Gråand	10-15	15	10	6	4	5
Taffeland	3-6	1	2		2	
Troldand		1	1	1	3	2
Spurvehøg			1			
Vandrikse	1	1				
Plettet Rørvagtel		1				
Grønbenet Rørhøne	10	10	1	2		2
Blishøne	7-10	13	4	3		8
Vibe	0-2					
Hættemåge	100-150	3				
Gøg	1					
Natugle		1				
Stor Flagspætte			1	1		
Nattergal		6				
Sjagger			2	1	2-4	
Sivsanger	1					
Kærsanger	1	13	2	2		
Rørsanger	1	7	4			
Grå Fluesnapper				1		
Broget Fluesnapper				1		

Tabel på næste side.



## Kagsmosen

### Rastefugle, årligt maksimum

	1980	1992	1993	1994	1995	1996
Sorthalset Lappedykker					1	
Fiskehejre			2	2	2	18
Knopsvane		3	2	2	2	
Grågås		4	2	6	4	
Krikand		3	1			
Gråand	140	108	110	110	60	
Skeand		16	5		1	
Rødhovedet And				1	1	
Taffeland		3	3	2	6	
Troldand		19	13	20	10	
Duehøg	1					
Spurvehøg		2	1	2	1	
Vandrikse			1			
Grønbenet Rørhøne		4	3	2	4	
Blishøne		18	21	20	18	
Mudderklire		1				
Silkehale				25		
Ringdrossel					1	
Sjagger			4	50		40
Vindrossel			50			
Pungmejse					1	
Grønsisken					10	
Gråsisken						20



## Vestvolden, del af

<b>Amt:</b> Københavns Kommune og Amt
<b>Kommune:</b> København, Rødovre
<b>Lokalitetsnr:</b> 101250
<b>Lokalitetstype:</b> Park, kanal
<b>Klassifikation:</b> V3

<b>Ejer:</b> Københavns og Rødovre Kommuner
<b>Dækning:</b> Y2
<b>UTM E:</b> 717840
<b>UTM N:</b> 6181120
<b>Beskrivelse:</b> Thomas Vikstrøm 3/97

### Beskrivelse

Voldanlæg fra 1800-tallet, bestående af den gravede Fæstningskanal med lettere forurenede vand omgivet af volde med gamle træer. Beliggende i bymæssig bebyggelse mellem Kagsmosen og Utterslev Mose.

### Karakteristik

Ynglende trold- og taffeland.

### Beskyttelser

Fredet 1996. Kanalen er omfattet af naturbeskyttelseslovens § 3. Regional biologisk spredningskorridor. Kanalen er B-målsat i regionplanen og skal rumme et naturligt og alsidigt dyre- og planteliv.

### Rekreativ udnyttelse

Intensiv hundeluftning, jogging og lign.

### Ekskursionsmål

Oplagt, bl.a. i forbindelse med Utterslev Mose, Kagsmosen, Vestskoven og Ejby Mose.

### Beskyttelses- og plejebenhov

Forbedret spildevandsrensning. Gamle træer bør lades urørt så længe som overhovedet muligt.

### Optællere

Anny Andersen 1992-95.



### Ynglefugle, antal par

	1993	1994	1995
Knopsvane		1	2
Gråand	7		5
Taffeland		2	
Troldand	1	2	2
Spurvehøg	1		
Grønbenet Rørhøne	2		1
Blishøne	3	3	6
Stor Flagspætte	2	1	1
Sjagger	2	1	
Kærsanger	1		



## Fælledparken

<b>Amt:</b> Københavns Kommune
<b>Kommune:</b> København
<b>Lokalitetsnr:</b> 101260
<b>Lokalitetstype:</b> Park
<b>Klassifikation:</b> S4, V4

<b>Ejer:</b> Københavns Kommune
<b>Dækning:</b> Y2
<b>UTM E:</b> 724350
<b>UTM N:</b> 6178940
<b>Beskrivelse:</b> Thomas Vikstrøm 10/97

### Beskrivelse

Stærkt "friseret" park.

### Karakteristik

Af lokal betydning for ynglende skov- og vandfugle.

### Dækning

Ingen rastefugletællinger.

### Beskyttelser

Fredet.

### Rekreativ udnyttelse

Meget intensiv med boldspil, festivaler, 1. maj-arrangementer m.m.

### Beskyttelsesbehov

Parken bør "friseres" mindre.

### Optællere

Svend Strømberg Nielsen 1995-96.



### Ynglefugle, antal par

	1995	1996
Lille Lappedykker	2	
Knopsvane	1	1
Gråand	6	
Troldand	1	
Grønbenet Rørhøne	1	
Blishøne	7	1
Broget Fluesnapper	1	
Træløber	1	

### Rastefugle, årligt maksimum

	1995	1996
Lille Lappedykker	4	2
Knopsvane	2	
Bramgås		2
Gråand	40	
Taffeland	2	4
Troldand	8	15
Duehøg		1
Spurvehøg		1
Grønbenet Rørhøne	3	
Blishøne	22	
Sjagger	17	20
Vindrossel		17
Stillits		10





## Middelgrund Fort

<b>Amt:</b> Københavns Kommune
<b>Kommune:</b> København
<b>Lokalitetsnr:</b> 101270
<b>Lokalitetstype:</b> Park, kyst
<b>Klassifikation:</b> K1

<b>Ejer:</b> Forsvarsministeriet
<b>Dækning:</b> Y2
<b>UTM E:</b> 730300
<b>UTM N:</b> 6181250
<b>Beskrivelse:</b> Thomas Vikstrøm 10/97

### Beskrivelse

Søfort på kunstig ø fra 1800-tallet, nu ekskursionsmål for havnerundfart m.m.

### Karakteristik

Ynglende skærpiber.

### Dækning

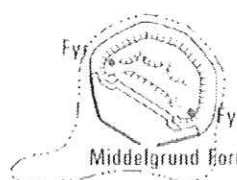
Ingen rastefugletællinger.

### Rekreativ udnyttelse

Betalingsudflugter.

### Optællere

Karsten Paulsen og Michael Grell 1995.



### Ynglefugle, antal par

	1995
Knopsvane	1
Gravand	1
Gråand	1
Ederfugl	2
Toppet Skallesluger	1
Digesvale	30-40
Engpiber	13-18
Skærpiber	6



## Frederiksberg Have og Søndermarken

<b>Amt:</b> Frederiksberg Kommune
<b>Kommune:</b> Frederiksberg
<b>Lokalitetsnr:</b> 147010
<b>Lokalitetstype:</b> Park, sø
<b>Klassifikation:</b> S2, R4

<b>Ejer:</b> Frederiksberg Kommune
<b>Dækning:</b> Y1, R1
<b>UTM E:</b> 721750
<b>UTM N:</b> 6175400
<b>Beskrivelse:</b> Thomas Vikstrøm 09/97

### Beskrivelse

Gammel park med mange gamle træer og kanalsystem med søer.

### Karakteristik

Ynglende fiskehejre og grågås.

### Beskyttelser

Fredet.

### Rekreativ udnyttelse

Intensiv hundeluftning, motionsløb, sejlsad m.m.

### Plejebehov

Mindre "frisering".

### Optællere

Klaus Rying 1992, Lars Thomas 1993-94.



### Ynglefugle, antal par

	1992	1993	1995
Fiskehejre	35	40-50	56
Knopsvane	1	2	
Grågås	2	5	
Gråand	20	65	
Spurvehøg	1		
Grønbenet Rørhøne	20	20	
Blishøne	12	10	
Stor Flagspætte	1	10	
Sjagger	4-5		
Spætmejse	1		

### Rastefugle, årligt maksimum

	1993	1994
Grågås	35	30
Gråand	522	200
Troldand	7	10
Grønbenet Rørhøne	60	18
Blishøne	30	20
Sjagger	5	1



## Moser syd for Jonstrup Vang

<b>Amt:</b> København
<b>Kommune:</b> Ballerup
<b>Lokalitetsnr:</b> 151010
<b>Lokalitetstype:</b> Mose m.m.
<b>Klassifikation:</b> V3

<b>Ejer:</b> Privat og Ballerup Kommune
<b>Dækning:</b> Y2
<b>UTM E:</b> 710820
<b>UTM N:</b> 6183250
<b>Beskrivelse:</b> Thomas Vikstrøm 3/97

### Beskrivelse

Godt 40 småsøer og -moser omgivet af græsmarker og parcelhusbebyggelse.

### Karakteristik

Af lokal betydning for ynglende sumpfugle.

### Beskyttelser

Naturbeskyttelseslovens § 3. Regional biologisk spredningskorridor.

### Ekskursionsmål

Lettilgængelige for hovedpartens vedkommende; oplagt som lokalt mål.

### Optællere

Arne Olesen, Kasper Thorup 1992, Karsten Paulsen 1993-95.



### Ynglefugle, antal par

	1980	1992	1993	1994	1995
Lille Lappedykker	1				
Toppet Lappedykker		1	3	2	2
Gråstr. Lappedykker		2	6	4	5
Knopsvane		1	3	4	7
Grågås	1			1	4
Gråand	7	3	15	8	12
Taffeland	1		2		
Troldand			3		2
Vandrikse	1			1	1
Grønbenet Rørhøne	19	3	10	12	15
Blishøne	23	14	20	35	43
Vibe	4				
Nattergal	6	6	2	4	6
Græshoppesanger	1			1	1
Sivsanger		1	1		
Kærsanger	7	2	4	4	5
Rørsanger	7	11	10		18



## Råmosen

<b>Amt:</b> København
<b>Kommune:</b> Ballerup
<b>Lokalitetsnr:</b> 151020
<b>Lokalitetstype:</b> Mose
<b>Klassifikation:</b> V3

<b>Ejer:</b> Ballerup Kommune
<b>Dækning:</b> Y2, R2
<b>UTM E:</b> 709260
<b>UTM N:</b> 6180940
<b>Beskrivelse:</b> Thomas Vikstrøm 3/97

### Beskrivelse

Mose under tilgroning med tørvegrave; gennemskæres til dels af Råmose Å, som udspringer her.

### Karakteristik

Ynglende grågås. Flere fåtallige arter er forsvundet siden 1980. Ynglende skægmejse i 1995.

### Dækning

Kun spredte oplysninger fra 1996.

### Beskyttelser

Fredet 1962. Naturbeskyttelseslovens § 3. Regional biologisk spredningskorridor.

### Ekskursionsmål

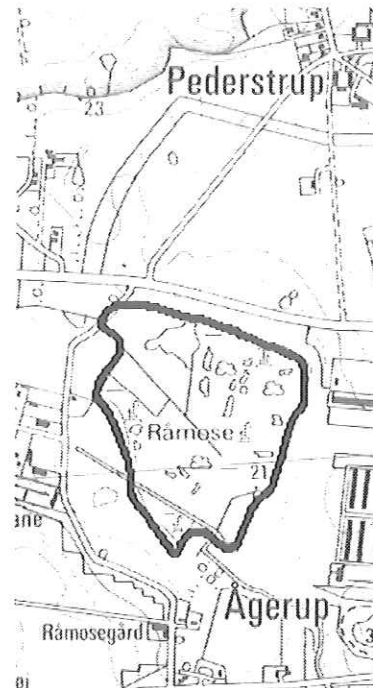
Velegnet lokalt.

### Plejebehov

Kratrydning, græsning, høslæt.

### Optællere

Carsten Andersen 1992, Holger N. Rasmussen 1993-95, Poul Ewald Hansen 1996.



Tabel på næste side.



Råmosen

Ynglefugle, antal par

	1970	1980	1992	1993	1995	1996
Lille Lappedykker	1					1
Gråstr. Lappedykker	2					
Knopsvane	2					
Grågås	3	5	2			1
Gråand	5	6	1	5		
Atlingand		1				
Taffeland		2				
Troldand			1			
Tårnfalk		1		1		
Vandrikse	5	3				
Grønbenet Rørhøne	8	5	4	3		
Blishøne		12	3	5		1
Stor Præstekrave			1			
Vibe	6			2		
Dobbeltbekkasin	2	1				
Rødben	2					
Nattergal	5	4	2	2		
Græshoppesanger				2		1
Sivsanger		1		7		1
Kærsanger	2	8	2			
Rørsanger		12	19	11		
Skægmejse					1	

Rastefugle, årligt maksimum

	1970	1992	1993	1994	1995	1996
Fiskehejre		2	2	2	1	
Knopsvane			4		4	
Grågås		1	10			1
Gråand		2	14	4	11	4
Skeand		1				
Taffeland			3			
Troldand			4	3		
Spurvehøg		1	1	1	1	1
Musvåge		1	1	1	48	
Tårnfalk		1	2	2	2	2
Grønbenet Rørhøne		1	2		1	
Blishøne			10	8	6	2
Vibe			3			
Brushane	1					
Dobbeltbekkasin	1	1	8	1	1	
Rødben						1
Svaleklire			1			
Tinksmed	1					
Sjagger			200	150	60	60
Skægmejse					5	
Stillits			32	26	55	
Gråsisken		1			18	5



## Ballerup Sømose

<b>Amt:</b> København
<b>Kommune:</b> Ballerup, Herlev
<b>Lokalitetsnr:</b> 151030
<b>Lokalitetstype:</b> Mose
<b>Klassifikation:</b> V1

<b>Ejer:</b> Ballerup Kommune
<b>Dækning:</b> Y2
<b>UTM E:</b> 713840
<b>UTM N:</b> 6181800
<b>Beskrivelse:</b> Thomas Vikstrøm 3/97

### Beskrivelse

Stor rørsump gennemskåret af åbne vandflader og Sømose Å. Omgivet af græsmarker og industrikvarter.

### Karakteristik

Vigtig lokalitet for ynglende sumpfugle, bl.a. sorthalset lappedykker, skeand, krikand og muligvis mudderklire.

### Beskyttelser

Fredet 1951. Naturbeskyttelseslovens § 3.

### Ekskursionsmål

Velegnet, men ret isoleret som naturområde.

### Beskyttelsesbehov

Opførte og evt. planlagte bådebroer betyder kraftig forstyrrelse af fuglelivet og bør fjernes/skrinlægges.

### Plejebehov

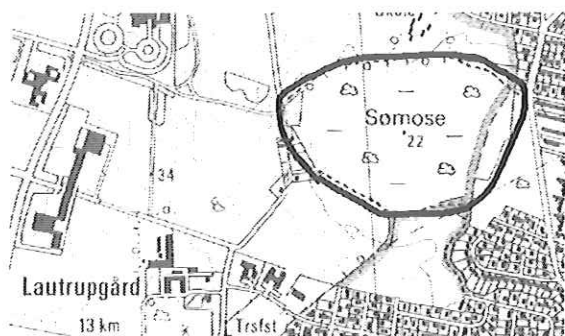
Eksisterende vandflader holdes åbne. Evt. rørskær.

### Optællere

Lars Løcke 1992, Karsten Paulsen 1993-95.

### Ynglefugle, antal par

	1992	1993	1994	1995
Lille Lappedykker	6	3	3	4
Toppet Lappedykker	1	1	2	3
Gråstr. Lappedykker	9	6	6	7
Sorthalset Lappedykker			1	4
Knopsvane	1	2	2	2
Grågås	9	4	8	8
Krikand		1	2	2
Gråand	11	15	12	10
Skeand		3	3	2
Taffeland		4	4	5
Troldand		3	2	6
Vandrikse	1	2	3	1
Grønbenet Rørhøne	4	15	16	25
Blishøne	23	20	30	30
Lille Præstekrave	1	1	1	1
Vibe	1	2	2	3
Hættemåge	100	110		100
Fjordterne		1		1
Nattergal	1	1		1
Græshoppesanger			1	
Sivsanger	1	1		4
Kærsanger		6	6	6
Rørsanger	17	20		16
Rørspurv		7		10





## Svanesøen og ny lagune ved Harrestrup Å

<b>Amt:</b> København
<b>Kommune:</b> Ballerup
<b>Lokalitetsnr:</b> 151050
<b>Lokalitetstype:</b> Sø, eng
<b>Klassifikation:</b> V3

<b>Ejer:</b> Ballerup Kommune og privat
<b>Dækning:</b> Y2
<b>UTM E:</b> 711800
<b>UTM N:</b> 6179300
<b>Beskrivelse:</b> Thomas Vikstrøm 3/97

### Beskrivelse

To regnvandsbassiner, et gammelt og et nyt, på hver sin side af en nyslynget strækning af Harrestrup Å. Det ældste, Svanesøen, ligner en "traditionel" sø, mens det nye syd for åen er uregelmæssigt, lavvandet og har svingende vandstand og grusede bredder. Begge søer tilgrænses af mindre græsningsenge samt en hovedlandevej. I syd en tilgroningsmose med tørvegrave.

### Karakteristik

Ynglende skeand og vadefugle, muligvis fjordterne.

### Rekreativ udnyttelse

Intensiv hundeluftning og lign. omkring selve Svanesøen.

### Beskyttelsesbehov

Færdselsmulighederne bør ikke udbygges yderligere.

### Plejebehov

Græsningen bør udvides.

Tabel på næste side.

### Optællere

Carsten Andersen 1992-94, Erik Buchwald 1995.





## Svanesøen og ny lagune ved Harrestrup Å

### Ynglefugle, antal par

	1980	1992	1993	1995
Lille Lappedykker	1			
Toppet Lappedykker		2	1	1
Gråstrubet Lappedykker		2	2	
Knopsvane		2	2	
Grågås				1
Gråand		2	3	4
Skeand			3	
Taffeland			9	
Troldand			1	
Grønbenet Rørhøne		1	11	
Blishøne		8	3-5	3
Strandskade		1	1	
Lille Præstekrave		1	1	1
Stor Præstekrave		1		1
Vibe		12	6	1
Hættemåge			6	
Stormmåge			0-2	
Fjordterne			0-1	
Sanglærke		6		
Nattergal		1		
Bynkefugl		1		
Stenpikker		2		
Kærsanger		1	2	1
Rørsanger	2	4		1
Tornsanger			5	
Stillits			0-2	

### Rastefugle, årligt maksimum

	1980	1992	1993	1994	1995
Fiskehejre		4	9	3	
Sangsvane			2		
Grågås		5	48	25	2
Pibeand		27	29	12	
Krikand		10	2		
Gråand		37	6		7
Skeand		1	6		
Taffeland	12	10	12	9	8
Troldand	18	1	2	4	
Blishøne		5	22	18	6
Vibe		94	12	9	2
Enkeltbekkasin					3
Isfugl			1		





## Brøndbyskoven

<b>Amt:</b> København
<b>Kommune:</b> Brøndby
<b>Lokalitetsnr:</b> 153010
<b>Lokalitetstype:</b> Skov
<b>Klassifikation:</b> S4

<b>Ejer:</b> Brøndby Kommune
<b>Dækning:</b> Y1
<b>UTM E:</b> 716040
<b>UTM N:</b> 6172740
<b>Beskrivelse:</b> Thomas Vikstrøm 3/97

### Beskrivelse

Kommunal lystskov med forstligt præg, omgivet af bebyggelse. Grænser mod vest til Vestvolden.

### Karakteristik

Af lokal betydning for ynglende skovfugle.

### Dækning

Ingén rastefugletællinger.

### Beskyttelser

Fredskov. Regional biologisk spredningskorridor.

### Erhvervsudnyttelse

Kommunal vandindvinding.

### Rekreativ udnyttelse

Intensiv hundeluftning, jogging og lign.

### Ekskursionsmål

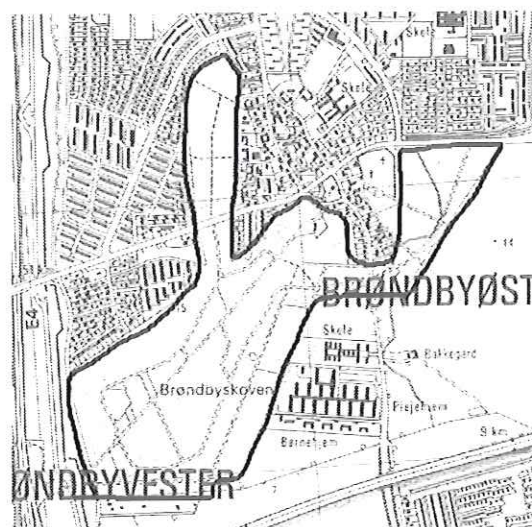
Oplagt til lokale ekskursioner, f.eks. i forbindelse med Vestvolden.

### Beskyttelses- og plejebenhov

Ekstensiveret skovdrift.

### Optællere

Tim Andersen 1993-94.



### Ynglefugle, antal par

	1994
Gråand	1
Spurvehøg	3
Fasan	3
Blishøne	1
Ringdue	38
Stor Flagspætte	4
Gærdesmutte	18
Rødhals	18
Solsort	94
Sangdrossel	11
Havesanger	5
Munk	9
Gransanger	2
Fuglekonge	4
Sortmejse	2
Blåmejse	42
Musvit	39
Træløber	2
Skovskade	6
Husskade	15
Gråkrage	2
Bogfinke	17
Dompap	1



## Dragør Sydstrand

<b>Amt:</b> København
<b>Kommune:</b> Dragør
<b>Lokalitetsnr:</b> 155020
<b>Lokalitetstype:</b> Strandeng, overdrev.
<b>Klassifikation:</b> K3, R3

<b>Ejer:</b> Dragør Kommune
<b>Dækning:</b> Y2, R2
<b>UTM E:</b> 730360
<b>UTM N:</b> 6165620
<b>Beskrivelse:</b> Thomas Vikstrøm 3/97

### Beskrivelse

Langstrakt, men relativt smalt, lagunelandskab ud for byområde. Delvis afgræsset.

### Karakteristik

Vigtig lokalitet for ynglende og rastende kystfugle med ynglende klyde (1 par i 1992) og karmindompap (1 par 1993). Meget stor tilbagegang i antallet af ynglende og rastende fugle siden 1980.

### Beskyttelser

Fredet 1984 med adgangs begrænsninger. Strandengene er omfattet af naturbeskyttelseslovens § 3. EF-fuglebeskyttelsesområde 1983. Foreslået som EU-habitatområde 1996. Regionalt biologisk kerneområde. Kystvandet er skærpet målsat i regionplanen som badevand. Det kystnære farvand foreslået som jagt- og forstyrrelsesfrit kerneområde.

### Rekreativ udnyttelse

Badning, lystsejls samt hundeluftning og lign.

### Ekskursionsmål

Velegnet og lettilgængeligt.

### Beskyttelsesbehov

Sikring af adgangs begrænsningen i yngletiden.

### Plejebehov

Begrænsning af tilgroningen. Begrænsning af spildevandsudledningen.

### Optællere

Poul Pagh-Andersen 1992-93, Peter Christensen 1993-95.

### Litteratur

EF-fuglebeskyttelsesområder og Ramsarområder, Skov- og Naturstyrelsen 1996. Fuglelivets hvor og hvornår, Politiken & DOF 1996.



Tabel på næste side.



## Dragør Sydstrand

### Ynglefugle, antal par

	1970	1980	1992
Lille Lappedykker		2	
Gravand	2	1	
Gråand		11	3
Ederfugl		1	
Toppet Skallesluger	1		
Grønbenet Rørhøne		3	1
Blishøne		6	1
Strandskade		1	
Klyde	1		
Stor Præstekrave	4	9	1
Vibe	10	1	
Brushane		1	
Rødben	6	7	
Havterne	4		2
Dværgterne	2	2	
Sanglærke			1
Gul Vipstjert		4	
Nattergal			2
Sivsanger		1	
Kærsanger			3
Rørsanger		6	

Tabel på næste side.



## Dragør Sydstrand

### Rastefugle, årligt maksimum

	1970	1980	1993	1994	1995
Skarv		140	67	52	4
Knopsvane	500	404	135	250	52
Sangsvane	50		8	3	
Sædgås		26			
Grågås		70		5	
Canadagås		18			
Knortegås (mørkbuget)			91		
Gravand	35	493	4	18	4
Pibeand			3	23	
Krikand				12	
Gråand	100	362	19	29	6
Troldand	3000	4200	209		
Ederfugl	100	3800	8	41	
Hvinand	150		22	52	61
Toppet Skallesluger	150	426	8	24	3
Stor Skallesluger	50		2		
Blå Kærhøg	1				
Vandrikse				5	
Blishøne		1100	296	6	1
Strandskade		1140		5	
Klyde		39			
Stor Præstekrave		76		12	
Hjejle		260			
Vibe		212		32	
Islandsk Ryle		53			
Dværgryle				7	
Krumnæbbet Ryle				6	
Almindelig Ryle	800	870		111	102
Brushane				14	
Dobbeltbekkasin		12		32	
Lille Kobbersneppe			3	4	
Stor Regnspeve		112		3	
Sortklire			1	4	
Rødben		75	3	24	6
Hvidklire			1	12	
Svaleklire				5	
Tinksmed		36	2	25	
Mudderklire		48		11	
Stenvender		18			
Mosehornugle	2				



## Kongelunden

<b>Amt:</b> København
<b>Kommune:</b> Dragør
<b>Lokalitetsnr:</b> 155030
<b>Lokalitetstype:</b> Skov
<b>Klassifikation:</b> S1, R4

<b>Ejer:</b> Jægersborg Statskovdistrikt
<b>Dækning:</b> Y1, R1
<b>UTM E:</b> 725650
<b>UTM N:</b> 6164660
<b>Beskrivelse:</b> Thomas Vikstrøm 3/97

### Beskrivelse

Kystnær plantage af både løv- og nåleskov anlagt 1818-45 samt en del helt ny skovrejsning.

### Karakteristik

Vigtig ynglelokalitet for pirol og nøddekrige samt rastelokalitet for perleugle og mange småfugle.

### Beskyttelser

Fredskov; et enkelt vandhul omfattet af naturbeskyttelseslovens § 3. Regionalt biologisk kerneområde.

### Rekreativ udnyttelse

Ridning, hundeluftning og lign.

### Ekskursionsmål

Meget yndet lokalitet, især i træktiden i forbindelse med Kongelundsstranden.

### Beskyttelsesbehov

Dele af skoven kunne med fordel udlægges som naturskov.

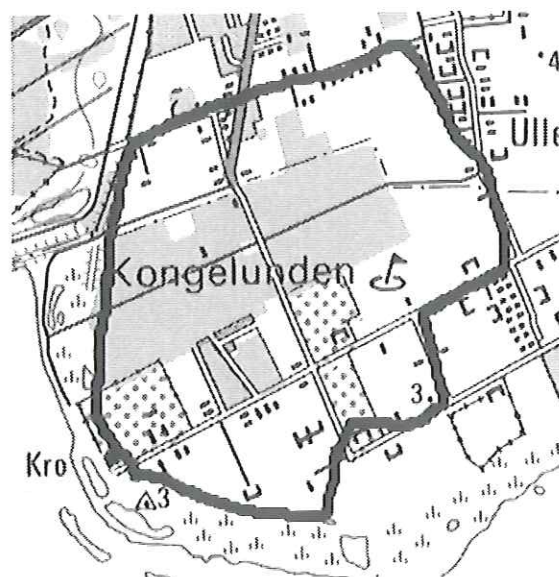
### Optællere

Preben Berg & Stig Kærgaard Rasmussen 1992-95.

### Litteratur

Kongelundsrapporten, DOF (udkommer årligt).  
Kongelundsområdet, *Pica* nr. 3, 1995.  
Fuglelivets hvor og hvornår, Politiken & DOF 1996.

Kongelunden, *Pica* nr. 1, 1996.



Tabel på næste side.



Kongelunden

Ynglefugle, antal par

	1970	1980	1992	1993	1994	1995
Lille Lappedykker			1	1		
Gråstrubet Lappedykker				1		
Knopsvane	1					
Gråand			2-3	0-2		
Spurvehøg			2-3	2-3	2	2
Musvåge			0-1		1	3
Tårnfalk			2	1-2		
Grønbenet Rørhøne		1	4	2-3		
Blishøne			1	2		1
Strandskade			3			
Vibe			1			
Skovsneppe		1				0-1
Skovhornugle			0-1			
Vendehals			0-1			
Stor Flagspætte			12	7-10	8-11	7-8
Sanglærke			15	15		
Skovpiber			2-3	2	0-1	
Nattergal	15-25	40-44	24-30	16-27	16-17	
Rødstjert			3-4	3		5
Sjagger	1-4		11	17-20	12-15	9-10
Misteldrossel	1-2	2	9-11	5-7		
Kærsanger	1-2		2	0-1	1	
Rørsanger					10	
Høgesanger	0-4					
Lundsanger			0-1			
Skovsanger			14-18	30-34	20-22	20-21
Rødtoppet Fuglekonge		1	0-1			0-1
Grå Fluesnapper		4-5	0-1	0-1		
Lille Fluesnapper			0-1			
Broget Fluesnapper			3-5	2-4		
Halemejse			4-6	6	5	4-5
Spætmejse			0-1			
Træløber			9-10	16-17	9-11	9
Pirol		1	0-1	0-1	0-1	
Rødrygget Tornskade	5-6	1-3	1	1-2		
Skovskade			5	4-5	4-5	
Nøddekrige		0-1				2-3
Bogfinke			200		68	
Gulirisk		0-1				
Stillits		8	14	7-8	16-18	14-15
Tornirisk			5			
Dompap			1-2		2-3	
Kernebider		20-25	13-16	13-15	9	8-10
Gulspurv			24-28	26-29	35-38	

Tabel på næste side.



Kongelunden

Rastefugle, årligt maksimum

	1992	1993	1994	1995
Gravand	20			
Rød Glente				6
Duehøg	2	1	3	8
Spurvehøg	5	2	2	
Musvåge	5	2	3	
Fjeldvåge			1	
Kongeørn				1
Fiskeørn	1			
Aftenfalk	1			1
Dværgefalk				1
Lærkefalk	1			2
Vandrefalk				1
Vibe	50			
Svaleklire	1			
Skovhornugle	1	7	15	10
Perleugle		1	1	
Natram	1			1
Vendehals	1			
Sortspætte	1	1		
Lille Flagspætte	1			
Silkehale	12		10	
Ringdrossel	1			1
Sjagger	130	2400	1700	
Misteldrossel	13	5		
Pirol	1		3	
Røddrygget Tornskade	1			
Stor Tornskade				1
Gulirisk	1			1



## Aflandshage

<b>Amt:</b> København
<b>Kommune:</b> Dragør
<b>Lokalitetsnr:</b> 155040
<b>Lokalitetstype:</b> Strandeng, strandrørsump
<b>Klassifikation:</b> K1, R1

<b>Ejer:</b> Forsvarsministeriet
<b>Dækning:</b> Y2, R2
<b>UTM E:</b> 726700
<b>UTM N:</b> 6162880
<b>Beskrivelse:</b> Thomas Vikstrøm 3/97

### Beskrivelse

Vidtstrakt kystlandskab med mosaik af delvis græsset strandeng, strandsump og sandrevler.

### Karakteristik

Særdeles vigtig yngle- og rastelokalitet for ande- og vadefugle.

### Beskyttelser

Vildtreservat med adgangsforbud 1952. Fredet 1984. Naturbeskyttelseslovens § 3. Regionalt biologisk kerneområde. EF-fuglebeskyttelsesområde. Foreslået som EU-habitatområde af Skov- og Naturstyrelsen 1996. Det kystnære farvand foreslået som jagt- og forstyrrelsesfrit kerneområde.

### Plejebehov

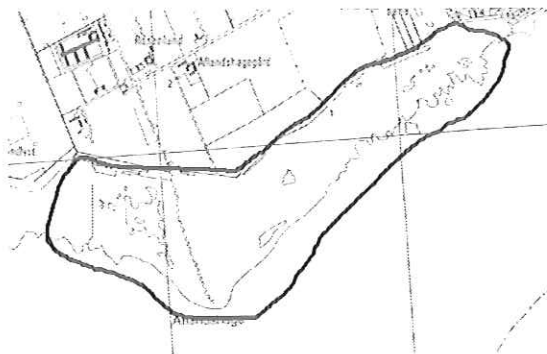
Udvidet græsning.

### Optællere

Preben Berg & Stig Kærgaard Rasmussen 1992-95.

### Litteratur

Kongelundsrapporten, DOF (udkommer årligt). Kongelundsområdet, *Pica* nr. 3, 1995. EF-fuglebeskyttelsesområder, Skov- og Naturstyrelsen 1996. Kongelunden, *Pica* nr. 1, 1996.



Tabel på næste side.





Aflandshage

Ynglefugle, antal par

	1980	1992	1993	1994	1995
Lille Lappedykker	2	1	0-1	1-2	2
Gråstrubet Lappedykker				1	
Grågås	1				
Gravand	6	3-4	4		
Gråand	8	1	1		
Atlingand	1				1
Skeand	1				0-1
Troldand				0-1	0-2
Ederfugl	5			0-2	2
Toppet Skallesluger	3	2	3-4	2-3	0-3
Vandrikse	1		1-2	1	1
Grønbenet Rørhøne	2	1	1	2	3-5
Blishøne	4	6-7	6-7	7-8	11-12
Strandskade	6	10-12	15-18	16	19
Klyde	35	20-25	15-18	39	30
Stor Præstekrave	35	13-15	22-25	25-26	25
Hvidbrystet Præstekrave	1				
Vibe	40	23-26	20-22	20	38
Almindelig Ryle	6	3	4	3-4	
Brushane	1				
Dobbeltbekkasin	1		1		0-1
Rødben	35	25-35	20-25	30-35	41
Hættemåge	25				
Stormmåge	8	3-4	5	5	
Svartbag				0-1	
Fjordterne	3				
Havterne	40-70	15	6-10	10-12	13
Dværgterne	15-18	3-4	2-3	2-3	2
Sanglærke		15-20	20-25		
Engpiber		8-12	7-10	8-12	17
Gul Vipstjert		6-7	7	9-10	8
Nattergal			1-2	1	
Rødstjert		1	1	3	
Sjagger				4	
Misteldrossel			1		
Kærsanger		4-5	3-5	7-8	
Rørsanger		14-15	12-13		10-11
Skægmejse					1-2
Halemejse			1		
Stillits		1	1-2	2-4	1-2
Tornirisk		3-4		2-4	
Gulspurv				0-1	
Rørspurv		5-6	7	8	8-9

Tabel på næste side.



Aflandshage

**Rastefugle, årligt maksimum**

	1980	1992	1993	1994	1995
Skarv	510	1200	1800	4000	2200
Knopsvane		152	200	160	
Pibesvane			23		
Sangsvane		16	12	12	13
Sædgås			2	50	24
Grågås		107	127	320	150
Canadagås		18	80	48	
Bramgås		190	260	53	
Knortegås (mørkbuget)		24	300	55	8700
Gravand		300	120	178	
Pibeand		550	650	175	
Krikand		140	500	130	600
Gråand	2200	175	400	175	
Skeand		25	26	11	22
Troidand	2200	56	10	58	
Ederfugl	2100	1000	480	380	
Hvinand	1100	40	60	145	
Toppet Skallesluger	500	45	250	750	
Rød Glente		1	1		
Havørn			1		
Blå Kærhøg		2	4	2	
Vandrefalk			1		
Blishøne	340	50	60	330	60
Strandskade	490	65	100	85	150
Klyde	95	110	85	63	
Stor Præstekrave	135	75	125	38	120
Vibe	500	170	280	200	
Islandsk Ryle	100	22	31	4	34
Dværgryle	115	5	4		55
Temmincksryle	14	3	1		
Krumnæbbet Ryle	50	20	15		15
Almindelig Ryle	3500	2500	1100	1300	4000
Brushane	64	12	20	12	19
Enkeltbekkasin	26	1	1		2
Dobbeltbekkasin	105	15	24	30	185
Lille Kobbersneppe	25	10	9		17
Lille Regnspove	28	5	3		10
Stor Regnspove	140	23	5	24	
Sortklire	16	13	20	20	30
Rødben	250	150	110	75	150
Hvidklire	42	32	130	50	
Svaleklire	13	3	6	2	12
Tinksmed	120	35	25	15	
Mudderklire	30	21	20	16	27
Stenvender	16	4	3	3	
Odinshane	4	7	1		
Skærpiber		2	3	18	17
Gul Vipstjert		350	10	2	
Sjagger		50	6000	1000	
Bjergirisk		225	95	150	180
Snespurv		25	50	2	



## Kongelundsstranden

<b>Amt:</b> København
<b>Kommune:</b> Dragør
<b>Lokalitetsnr:</b> 155050
<b>Lokalitetstype:</b> Strandeng
<b>Klassifikation:</b> K1, R2

<b>Ejer:</b> Jægersborg Statsskovdistrikt
<b>Dækning:</b> Y1, R1
<b>UTM E:</b> 724750
<b>UTM N:</b> 6163200
<b>Beskrivelse:</b> Thomas Vikstrøm 3/97

### Beskrivelse

Vidtstrakt kystlandskab med mosaik af delvis afgræsset strandeng og sandrevler.

### Karakteristik

Særdeles vigtig yngle- og rastelokalitet for ande- og vadefugle med store bestande af ynglende dværgerterne og almindelig ryle.

### Beskyttelser

Fredet 1984. Naturbeskyttelseslovens § 3. Regionalt biologisk kerneområde. EF-fuglebeskyttelsesområde. Foreslået som EU-habitatområde af Skov- og Naturstyrelsen 1996. Det kystnære farvand foreslået som jagt- og forstyrrelsesfrit kerneområde.

### Erhvervsudnyttelse

Græsning.

### Rekreativ udnyttelse

Intensiv hundeluftning, badning og lign.

### Ekskursionsmål

Meget yndet lokalitet, især i træktiden i forbindelse med Kongelunden.

### Beskyttelsesbehov

Færdselsbegrænsning.

### Plejebehov

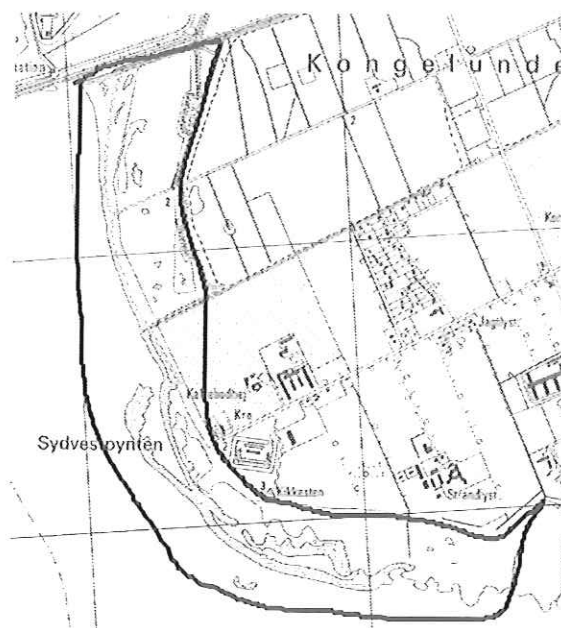
Udvidet græsning.

### Optællere

Preben Berg & Stig Kærgaard Rasmussen  
1992-95.

### Litteratur

Kongelundsrapporten, DOF (udkommer årligt).  
Kongelundsområdet, *Pica* nr. 3, 1995.  
Fuglelivets hvor og hvornår, Politiken & DOF 1996.  
EF-fuglebeskyttelsesområder og Ramsarområder, Skov- og Naturstyrelsen 1996.  
Kongelunden, *Pica* nr. 1, 1996.



Tabel på næste side.



Kongelundsstranden

Ynglefugle, antal par

	1970	1992	1993	1994
Lille Lappedykker		4	3	5
Gråstr. Lappedykker		1		
Grågås	1			
Gravand	10	1	1	
Gråand	15	7	4	
Atlingand	2	1		
Skeand	3	2		
Troldand		1	1	2
Ederfugl	1	1		2
Tårnfalk		1		
Vandrikse		4	2	3
Grønbenet Rørhøne	7	11	3	9
Blishøne	7	30	24	25
Strandskade	5	12	13	12
Klyde	20	13	8	12
Stor Præstekrave	20	23	20	25
Hvidbr. Præstekrave	1			
Vibe	60	31	37	38
Almindelig Ryle	6	3	4	3
Brushane	3			
Dobbeltbekkasin	2	2	3	
Rødben	50	32	32	40
Stormmåge	20	11	7	11
Svartbag				1
Fjordterne	3			
Havterne	30	8	12	8
Dværgterne	15	11	8	12
Gul Vipstjert	13	9	10	15
Nattergal			1	
Græshoppesanger		1		
Kærsanger	4	8	6	5
Rørsanger		17	8	12
Pungmejse				
Rørspurv		8	8	4

Tabel på næste side.



## Kongelundsstranden

### Rastefugle, årligt maksimum

	1970	1992	1993	1994
Lille Lappedykker		30	24	13
Skarv	80	1250	1510	400
Fiskehejre	30	22	24	7
Knopsvane	1300	325	215	320
Pibesvane	25	64	23	2
Sangsvane	110	10	20	20
Sædgås			139	
Grågås		125	130	55
Canadagås		18	73	13
Gravand	300	125	120	62
Pibeand	525	450	400	235
Knarand		10	4	3
Krikand	550	290	450	15
Gråand	1500	350	500	500
Spidsand	50	21	7	
Atlingand	10	6	2	
Skeand	50	38	28	5
Troldand	30000	80	250	9
Bjergand		4	135	
Ederfugl	1000	800	400	46
Havlit		110	150	110
Sortand		250	70	2
Hvinand	1000	75	180	310
Lille Skallesluger			1	10
Toppet Skallesluger	1000	190	310	300
Stor Skallesluger	200	12	56	15
Blishøne	500	390	460	130
Strandskade	250	110	145	34
Klyde	30	92	27	21
Stor Præstekrave	200	65	65	49
Hjejle	3000	24	15	
Strandhjejle	15	28	10	
Vibe	2000	220	400	42
Islandsk Ryle	100	25	15	
Dværgryle	50	3	3	
Temmincksryle	10	5	1	
Krumnæbbet Ryle	30	7	15	
Almindelig Ryle	7000	1000	2000	2500
Kærløber	10	2		
Brushane	100	18	40	32
Enkeltbekkasin	20	5	5	
Dobbeltbekkasin	50	36	90	2
Lille Kobbersneppe	225	45	8	
Stor Regnspove	20	45	13	
Sortklire	25	11	20	
Rødben	300	90	65	75
Hvidklire	60	70	55	1
Svaleklire	20	19	6	2
Tinksmed	225	40	45	1
Mudderklire	60	31	20	
Stenvender		7	3	



## St. Magleby Lergrave

<b>Amt:</b> København
<b>Kommune:</b> Dragør
<b>Lokalitetsnr:</b> 155060
<b>Lokalitetstype:</b> Krat, eng, sø, å
<b>Klassifikation:</b> V4

<b>Ejer:</b> Privat
<b>Dækning:</b> Y2
<b>UTM E:</b> 728185
<b>UTM N:</b> 6166620
<b>Beskrivelse:</b> Thomas Vikstrøm 3/97

### Beskrivelse

Lille enklave i agerland i tilknytning til Hovedgrøften; mosaik af krat, eng og småsøer.

### Karakteristik

Af lokal betydning for ynglende små- og vandfugle.

### Beskyttelser

Til dels omfattet af naturbeskyttelseslovens § 3. Ejerlavet har udlagt området som "fuglereservat".

### Rekreativ udnyttelse

Ekstensiv færdsel.

### Ekskursionsmål

Lettilgængeligt og oplagt i forbindelse med Dragør Sydstrand eller Kongelunden.

### Beskyttelsesbehov

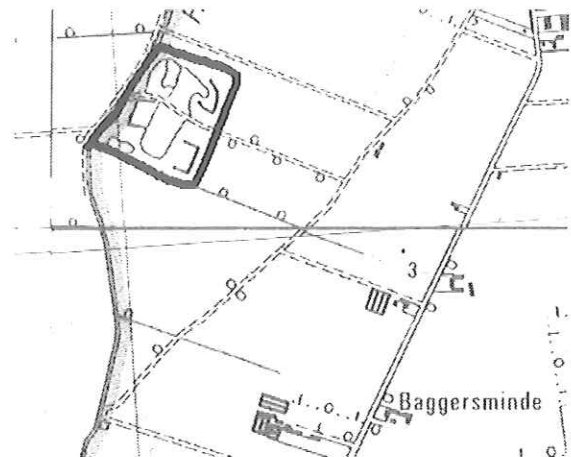
Udyrkede bræmmer.

### Plejebehov

Begrænsning af tilgroningen på engene.

### Optællere

Peter Christensen 1992-94.



### Ynglefugle, antal par

	1992	1993	1994	1996
Lille Lappedykker	1	1	1	
Gråand	8	12	5	
Tårnfalk	1	1	1	
Grønbenet Rørhøne	2	2	2	
Blishøne	4	5	3	1
Skovhornugle			1	
Nattergal	2	4	2	3
Bynkefugl				1
Kærsanger			2	
Rørsanger	4	3		
Rødrygget Tornskade				1



## Gentofte Sø og Insulinmosen (Brobæk Mose)

<b>Amt:</b> København
<b>Kommune:</b> Gentofte
<b>Lokalitetsnr:</b> 157010
<b>Lokalitetstype:</b> Sø, mose, skov, eng
<b>Klassifikation:</b> V1, R2

<b>Ejer:</b> Gentofte og Københavns kommuner
<b>Dækning:</b> Y2, R2
<b>UTM E:</b> 721920
<b>UTM N:</b> 6183870
<b>Beskrivelse:</b> Thomas Vikstrøm 3/97

### Beskrivelse

Ren, lavvandet sø omgivet af park, villabebyggelse og tilgroningsmose med tørvegrave og et plejet engareal. Mosen gennemløbes af Brobækken.

### Karakteristik

Visse år store ynglebestande af trolde- og taffeland. Desuden 2 par spurvehøg, en stor bestand af vandrikse samt enkelte år lille flagspætte (senest 1988). Store vinterbestande af skægmejse, skovsneppe og vandrikse.

### Beskyttelser

Delvis fredet 1962 og 1988. Naturbeskyttelseslovens § 3. Regionalt biologisk kerneområde. Søen er A1-målsat i regionplanen som naturvidenskabeligt referenceområde, mens mosens tørvegrave er B-målsat og skal rumme et naturligt og alsidigt dyre- og planteliv. Foreslået som EU-habitatområde af Skov- og Naturstyrelsen 1996.

### Rekreativ udnyttelse

Intensiv hundeluftning, motionsløb, lystsejls og -fiskeri m.v.

### Ekskursionsmål

Velegnet; lettilgængeligt og overskueligt.

### Beskyttelsesbehov

Sejls på søen er tilladt 16/4-1/12 til stor skade for svømmefuglene, i hvis yngletid den bør forbydes. Hyppig fodring med tonsvis af brød og korn bør bringes til ophør.

### Plejebehov

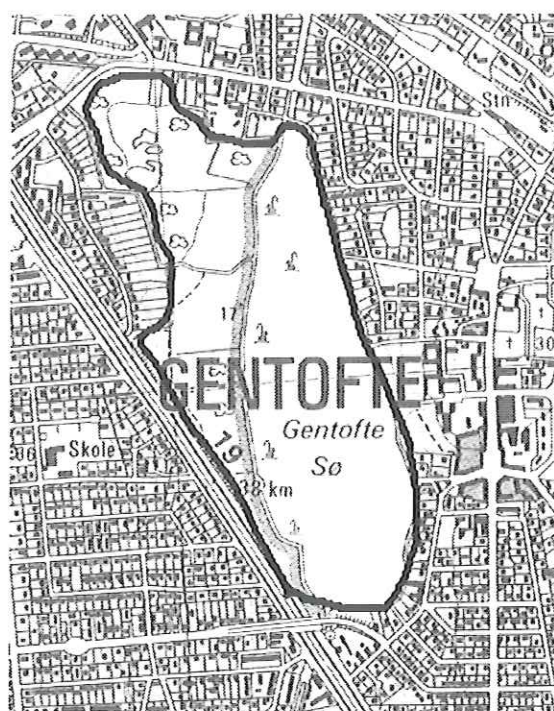
Afgræsning, vinterrørskær på søens holme.

### Optællere

Thomas Vikstrøm 1989, Jesper Boesen 1992, Erik Buchwald, Thomas Vikstrøm, Simon Vikstrøm, Jytte Vikstrøm og Claus Horneman 1992-96; Jesper Brodersen 1995-96, Chr. Ebbe Mortensen 1996.

### Litteratur

Fugle i Bagsværd Sø, Furesøen, Gentofte Sø og Søndersø 1995, Københavns Amt 1997. Fuglelivets hvor og hvornår, Politiken og DOF 1996. Rundt om Gentofte Sø, Gentofte Komm. 1992. Drifts- og plejeplan for Gentofte Sø og Brobæk Mose, Gentofte Kommune 1990.



Tabel på næste side.



Gentofte Sø og Insulinmosen (Brobæk Mose)

Ynglefugle, antal par

	1980	1989	1992	1993	1994	1995	1996
Lille Lappedykker	1			1		1	
Toppet Lappedykker	9	4	8	9	9	12	9
Gråstr. Lappedykker					1	1	
Knopsvane	8	5	10	9	9	11	9
Grågåås				2	1	2	
Gråand	141	125	12	110	84	60	5
Skeand			1	1			
Taffeland	16	6	4	7	2	3	1
Troldand	16	16	7	15	10	7	5
Spurvehøg	1	1	1	2	1	1	2
Vandrikse	9	15	3	10	3	5	2
Grønbenet Rørhøne	25	27	5	25	5	25	13
Blishøne	35	29	22	35	35	35	15
Fjordterne				1	1		
Gøg	4	2			2		
Natugle	1						
Stor Flagspætte	4	4	5	5	5	6	5
Lille Flagspætte	1						
Nattergal	9		5	4	5	3	4
Rødstjert	1	1					
Sjagger		5	9	8	10	4	6
Græshoppesanger	2						
Sivsanger	5	6		1	2		1
Kærsanger	20	10	4	5	4	2	1
Rørsanger	105	88	16	100			
Drosselrørsanger					1		
Grå Fluesnapper	1	1				1	
Broget Fluesnapper	5	1			1	1	1
Skægmejse				4			1
Halemejse	2	1	1	2	1	2	2
Spætmejse			2	2		1	1
Træløber	1	1	2	2	2	2	2
Pungmejse							1
Stillits	3						
Gråsiskan					1		
Kernebider	1	1		1		1	
Rørspurv	36	16		30			

Tabel på næste side.





## Gentofte Sø og Insulinmosen (Brobæk Mose)

### Rastefugle, årligt maksimum

	1980	1992	1993	1994	1995	1996
Toppet Lappedykker			18	18	24	22
Nordisk Lappedykker				1		
Knopsvane	35	91	102	84	90	43
Sangsvane			6		4	
Grågås		10	4	6	4	4
Canadagås			17		12	1
Pibeand		12				4
Knarand		2	2			
Krikand		2	1	1	1	1
Gråand	420	400	400	378	416	500
Skeand		13	35	52	18	6
Taffeland	114	250	50	100	175	196
Troldand	540	1624	500	500	350	440
Hvinand		1	3	8	7	1
Lille Skallesluger		1	1	1		
Stor Skallesluger	90	9	12	12	20	12
Rørhøg	1		1	1		1
Duehøg	2	1	1	1	1	
Spurvehøg	2		5	5	3	6
Fiskeørn	1			1		1
Tårnfalk	2		1	1	1	
Vandrefalk				1		
Vandrikse		3	6	3	3	7
Grønbenet Rørhøne		15	10	16	16	
Blishøne	260	350	500	400	403	450
Skovsneppe			2	3	2	2
Mudderklire	30		1	16	16	
Dværghmåge	4					
Sortterne	35					
Skægmejse		2	8		10	10
Pungmejse			1			1



## Nymosen (Vangede)

<b>Amt:</b> København
<b>Kommune:</b> Gentofte
<b>Lokalitetsnr:</b> 157020
<b>Lokalitetstype:</b> Sø, mose, park
<b>Klassifikation:</b> V3

<b>Ejer:</b> Gentofte Kommune
<b>Dækning:</b> Y2
<b>UTM E:</b> 720830
<b>UTM N:</b> 6183670
<b>Beskrivelse:</b> Thomas Vikstrøm 3/97

### Beskrivelse

Lille mose med tørvegrave omgivet af park og parcelhuskvarter.

### Karakteristik

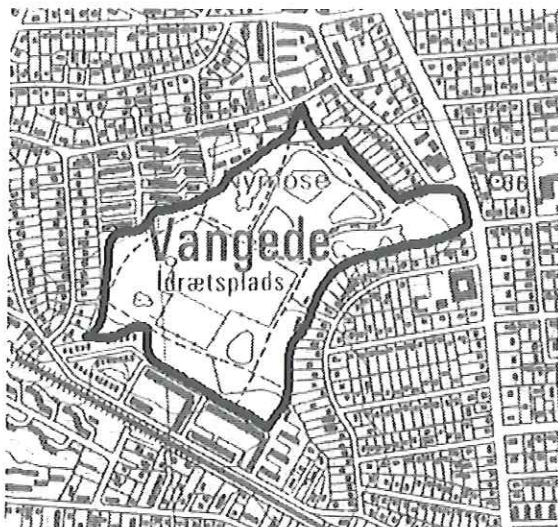
Af lokal betydning for ynglende vandfugle; bl.a. yngler lille lappedykker og taffeland.

### Rekreativ udnyttelse

Intensiv hundeluftning, motionsløb og lign.

### Optællere

Eiler Svendsen 1992, Erik Buchwald 1993.



### Ynglefugle, antal par

	1980	1992	1993
Lille Lappedykker		2	1
Knopsvane	1	1	1
Gråand	25	10	45
Taffeland	3	1	1
Troldand		1	
Grønbenet Rørhøne	2	3	5
Blishøne	10	9	20
Sivsanger	1		
Kærsanger	3		
Rørsanger	6		5



## Bernstorffsparken

<b>Amt:</b> København
<b>Kommune:</b> Gentofte
<b>Lokalitetsnr:</b> 157040
<b>Lokalitetstype:</b> Park, løvskov
<b>Klassifikation:</b> S4, R4

<b>Ejer:</b> Slots- og Ejendomsstyrelsen
<b>Dækning:</b> Y2, R2
<b>UTM E:</b> 722890
<b>UTM N:</b> 6184920
<b>Beskrivelse:</b> Thomas Vikstrøm 3/97

### Beskrivelse

Intensivt befærdet park i villakvarter med store plæner og gammel løvskov, hvoraf for store partier er blevet fældet i de senere år.

### Karakteristik

Syngende pirol.

### Beskyttelser

Fredet. Parken er udlagt som rekreativt område i kommuneplanen.

### Rekreativ udnyttelse

Intensiv hundeluftning og lign.

### Beskyttelsesbehov

Parken bør sikres mod yderligere fældning af gammel løvskov.

### Optællere

Finn Ankerstjerne 1992-93.



### Ynglefugle, antal par

	1992	1993
Tårnfalk	1	1
Grønbenet Rørhøne		1
Natugle		1
Spætmejse	2	4
Træløber	1	2
Pirol	1	1

### Rastefugle, årligt maksimum

	1992	1993
Fiskehejre		1
Gråand	6	6
Tårnfalk	1	1
Grønbenet Rørhøne	1	2
Blishøne	2	2
Sjagger	1	



## Gammelmose

<b>Amt:</b> København
<b>Kommune:</b> Gentofte
<b>Lokalitetsnr:</b> 157050
<b>Lokalitetstype:</b> Sumpskov, højmose
<b>Klassifikation:</b> V4

<b>Ejer:</b> Landbohøjskolen
<b>Dækning:</b> Y2
<b>UTM E:</b> 720000
<b>UTM N:</b> 6184470
<b>Beskrivelse:</b> Thomas Vikstrøm 3/97

### Beskrivelse

Afvandet højmose næsten helt tilgroet med især birk og el. Omgivet af bebyggelse og motorvej.

### Karakteristik

Af lokal betydning.

### Dækning

Ingen rastefugletællinger.

### Beskyttelser

Fredet 1844 med adgangsforbud. Naturbeskyttelseslovens § 3.

### Plejebehov

Vandstandshævning og skovrydning.

### Optællere

Simon Vikstrøm og Flemming Hansen 1992, Erik Buchwald 1993.



### Ynglefugle, antal par

	1992	1993
Gråand		1
Spurvehøg	1	
Stor Flagspætte	2	1
Broget Fluesnapper		1
Spætmejse		1
Træløber		1
Råge	1	



## Charlottenlund Skov og Fort

<b>Amt:</b> København
<b>Kommune:</b> Gentofte
<b>Lokalitetsnr:</b> 157080
<b>Lokalitetstype:</b> Park, skov, sø, strand
<b>Klassifikation:</b> S1, V3

<b>Ejer:</b> Jægersborg Statskovdistrikt og Gentofte Kommune
<b>Dækning:</b> Y2
<b>UTM E:</b> 724840
<b>UTM N:</b> 6184240
<b>Beskrivelse:</b> Thomas Vikstrøm 3/97

### Beskrivelse

Overvejende forstligt drevet skov med et større naturskovsparti af gamle bøge i syd. Omgivet af bebyggelse, rummer slotspark, forstbotanisk have og andre lignende institutioner. Strandparken er et tidligere søfort.

### Karakteristik

Vigtig skovfuglelokalitet med ynglende korttået træløber og nøddekrige (1996).

### Beskyttelser

Fredskov. I den sydlige del er der udlagt et område til plukhugst efter Naturskogsstrategien.

### Erhvervsudnyttelse

Skovdrift, forstlige forsøg.

### Rekreativ udnyttelse

Intensiv hundeluftning, badning og lign.

### Beskyttelses- og plejebestand

I det mindste naturskovspartierne bør udlægges til urørt skov.

### Optællere

Jesper Boesen 1992, Morten Frederiksen 1993.



### Ynglefugle, antal par

	1992	1993
Lille Lappedykker		2
Gråand	5	12
Troldand		2
Spurvehøg		1
Grønbenet Rørhøne		1
Blishøne	3	10
Spætmejse	6	3
Træløber	2	2
Korttået Træløber		1



## Ermelunden og Ordrup Mose

<b>Amt:</b> København
<b>Kommune:</b> Gentofte
<b>Lokalitetsnr:</b> 157090
<b>Lokalitetstype:</b> Skov, vandhuller
<b>Klassifikation:</b> V3, S4

<b>Ejer:</b> Jægersborg Statskovdistrikt
<b>Dækning:</b> Y2
<b>UTM E:</b> 722280
<b>UTM N:</b> 6186400
<b>Beskrivelse:</b> Thomas Vikstrøm 3/97

### Beskrivelse

Gammel, stedvis fugtig løvskov med et stort hestegræsset overdrev med rene vandhuller i midten.

### Karakteristik

Ynglende gråstrubet lappedykker. Mange sjagere.

### Beskyttelser

Fredskov, naturbeskyttelseslovens § 3. Beliggende i regionalt biologisk kerneområde (Jægersborg Dyrehave).

### Rekreativ udnyttelse

Intensivt befærdet (hundeluftning, lystfiskeri og lign.).

### Ekskursionsmål

Velegnet, f.eks. i sammenhæng med Jægersborg Dyrehave. Det centrale overdrev er godt til trækobservationer.

### Beskyttelsesbehov

Bør udlægges som urørt naturskov. Var med i Skov- og Naturstyrelsens strategi med 2. prioritet og kom derfor ikke med i den endelige udpegning.

### Optællere

Simon Vikstrøm, Flemming Hansen, Niels Kurt Nielsen og Jens Nyland Sørensen 1994.

### Litteratur

Fuglelivets hvor og hvornår, Politiken & DOF 1996.



### Ynglefugle, antal par

	1994
Gråstr. Lappedykker	2
Knopsvane	2
Gråand	10
Spurvehøg	1
Grønbenet Rørhøne	2
Blishøne	10
Stor Flagspætte	8
Sjagger	5
Spætmejse	5



## Smørmosen og Fedtmosen

<b>Amt:</b> København
<b>Kommune:</b> Gladsaxe og Herlev
<b>Lokalitetsnr:</b> 159010
<b>Lokalitetstype:</b> Sø, mose, græsmark
<b>Klassifikation:</b> V1, R4

<b>Ejer:</b> Gladsaxe og Herlev Kommuner
<b>Dækning:</b> Y2, R2
<b>UTM E:</b> 715810
<b>UTM N:</b> 6184170
<b>Beskrivelse:</b> Thomas Vikstrøm 3/97

### Beskrivelse

To moser med mosaik af rørsumpe, revandede tørvegrave samt krat- og sumpskov. Moserne adskilles og omgives til dels af græsmarker, i øvrigt af beboelseskvarterer og motorvej. Gennemløbes af Tibberup Å.

### Karakteristik

Særdeles vigtig moselokalitet med bl.a. pungmeje og sorthalset lappedykker.

### Beskyttelser

Fredet 1944. Naturbeskyttelseslovens § 3. Beliggende i regional biologisk spredningskorridor (Hjortespringkilen). Smørmosens tørvegrave er A-målsat som naturvidenskabelige referenceområder i Københavns Amts regionplan 1997.

### Rekreativ udnyttelse

Spejderaktiviteter, enkelte nyttehaver og sommerhuse.

### Ekskursionsmål

Velegnet; fugletårn i Smørmosen.

### Beskyttelsesbehov

Bør udpeges som regionalt biologisk kerneområde. Fredningsbestemmelserne bør revideres, bl.a. med henblik på naturpleje. Der bør ikke etableres flere stier i området.

### Plejebehov

Udvidet græsning.

### Optællere

Stefan Stürup 1992 og 1994, Martin Hesselsøe 1992-93, Frank Desting 1993-95.

### Litteratur

Fuglelivets hvor og hvornår, Politiken & DOF 1996.



Tabel på næste side.



## Smørmosen og Fedtmosen

### Ynglefugle, antal par

	1980	1992	1993	1994	1995
Lille Lappedykker	2	6	7	10	10
Gråstrubet Lappedykker	1	1	2-3	1	
Sorthalset Lappedykker		1	1	1	
Knopsvane			5	1	2
Grågås	1	1	3	2	2
Gråand	12	10	10-20	15-20	15
Taffeland	0-2				
Troldand			1		
Spurvehøg	0-1			1	
Tårnfalk		1	1	1-2	1
Fasan			3	4	1
Vandrikse	9-11	4	5-10	10	10
Plettet Rørvagtel	0-1				
Grønbenet Rørhøne	20	16	20-25	20-25	20-25
Blishøne	14-16	20	30-35	30-35	30-35
Vibe	1-2		3	2-3	
Gøg			5	10	8
Stor Flagspætte		2	1	2	1
Sanglærke		8	3	10	8
Engpiber			3	1	
Nattergal	20	13	10	10	8
Rødstjert			0-1	1	
Bynkefugl			1		
Sjagger		50	30	15-20	15-20
Misteldrossel			0-1		
Græshoppesanger	1				
Sivsanger	3-4		1		
Kærsanger	10-15	8	15	10	
Rørsanger	20-40	42	40-50	50	50
Broget Fluesnapper		1		2-3	
Halemejse		1	4	1	2
Træløber			1		
Pungmejse		0-1			
Stillits			1		
Lille Korsnæb				0-1	
Kernebider			1		
Rørspurv				10-20	

Tabel på næste side.





## Smørmosen og Fedtmosen

### Rastefugle, årligt maksimum

	1992	1993	1994
Lille Lappedykker			5
Gråstrubet Lappedykker			2
Sorthalset Lappedykker			2
Fiskehejre	1	5	1
Knopsvane	2	1	6
Grågås	10		9
Krikand			2
Gråand	40	67	100
Troldand	12	4	14
Duehøg	2	1	
Spurvehøg	1	2	3
Musvåge	2	2	3
Tårnfalk	1	1	3
Vandrikse			3
Grønbenet Rørhøne		8	18
Blishøne	6	15	34
Vibe	2		4
Svaleklire	1		1
Fjordterne			1
Huldue	1		
Silkehale			55
Sjagger		500	35
Kærsanger			9
Skovsanger			1
Lille Fluesnapper		1	
Stillits			3
Lille Korsnæb			2
Kernebider		1	2



## Bagsværd Sø

<b>Amt:</b> København
<b>Kommune:</b> Gladsaxe, Lyngby-Tårnbæk og Værløse.
<b>Lokalitetsnr:</b> 159021
<b>Lokalitetstype:</b> Sø.
<b>Klassifikation:</b> V3, R3

<b>Ejer:</b> Gladsaxe Kommune.
<b>Dækning:</b> Y2, R2
<b>UTM E:</b> 716890
<b>UTM N:</b> 6186400
<b>Beskrivelse:</b> Thomas Vikstrøm 3/97.

### Beskrivelse

Stærkt forurenet og intensivt befærdet sø omgivet af skov, park, sparebassin og rekreative anlæg. Rummer en lille ø, Gåseholmen.

### Karakteristik

Ynglende troldand. Stor bestand af toppet lappedykker. Ynglende hvinand 1997 (1 par).

### Beskyttelser

Adgangsforbud på Gåseholmen. B-målsat i amtets regionplan. Naturbeskyttelseslovens § 3. Beliggende i regionalt biologisk kærneområde (Mølleådal).

### Rekreativ udnyttelse

Meget intensiv kaproning, lystfiskeri, rutebådsfart og færdsel på bredderne.

### Ekskursionsmål

Gode udsigtsforhold fra talrige bådebroer. Velegnet i forbindelse med ture i f.eks. Frederiksdal Storskov, hvis man sikrer sig, at der ikke foregår rostævner.

### Plejebehov

Søen bør oprensnes og tilførslen af opspædet spildevand begrænses.

### Optællere

Meta Bischoff 1992-93, Peter H. Verder 1993, Kurt Pedersen 1993-95, Thomas Vikstrøm 1995-96, Chr. Ebbe Mortensen 1996.

### Litteratur

Overvågning af fuglelivet i Bagsværd Sø, Furesøen, Gentoften Sø og Søndersø 1995, Kbh.s Amt 1997.



### Ynglefugle, antal par

	1980	1995
Toppet Lappedykker	6	21
Knopsvane		2
Gråand		29
Troldand		3
Grønbenet Rørhøne		4
Blishøne		35
Fjordterne		1
Rørsanger		3

### Rastefugle, årligt maksimum

	1993	1994	1995
Toppet Lappedykker	21	11	85
Gråand	200	132	133
Skeand	8		3
Taffeland	10		6
Troldand	34	36	153
Hvinand		2	2
Stor Skallesluger	60	115	13



## Nydam

<b>Amt:</b> København
<b>Kommune:</b> Gladsaxe
<b>Lokalitetsnr:</b> 159023
<b>Lokalitetstype:</b> Sø
<b>Klassifikation:</b> V4

<b>Ejer:</b>
<b>Dækning:</b> Y2
<b>UTM E:</b> 716030
<b>UTM N:</b> 6186050
<b>Beskrivelse:</b> Thomas Vikstrøm 12/96

### Beskrivelse

Lille, forurenet sø omgivet af villahaver.

### Karakteristik

Ynglende vandfugle.

### Dækning

Ingen rastefugletællinger.

### Beskyttelser

Naturbeskyttelseslovens §3. Generelt målsat i regionplanen.

### Rekreativ udnyttelse

Privat sejlads.

### Beskyttelsesbehov

Sørestaurering.

### Optællere

Bjørn Jacob Andersen 1992, Knud Flensted 1996.

### Litteratur

Tilsyn med 11 småsøer i Københavns Amt 1997 (under udarbejdelse).



### Ynglefugle, antal par

	1992
Knopsvane	1
Gråand	1
Grønbenet Rørhøne	1
Blishøne	1
Rørsanger	1



## Ejby Mose

<b>Amt:</b> København
<b>Kommune:</b> Glostrup
<b>Lokalitetsnr:</b> 161010
<b>Lokalitetstype:</b> Sø, park, krat
<b>Klassifikation:</b> V3, R4

<b>Ejer:</b> Glostrup Kommune
<b>Dækning:</b> Y2
<b>UTM E:</b> 714830
<b>UTM N:</b> 6178640
<b>Beskrivelse:</b> Thomas Vikstrøm 3/97

### Beskrivelse

Forurenede tørvegrave omgivet af park og krat i beboelses- og industrikvarter. Stedvis fåregøsning, bl.a. på gammelt affaldsbjerg, som nu har overdrevspræg.

### Karakteristik

Ynglende trold- og taffeland.

### Rekreativ udnyttelse

Intensiv hundeluftning og lign.

### Ekskursionsmål

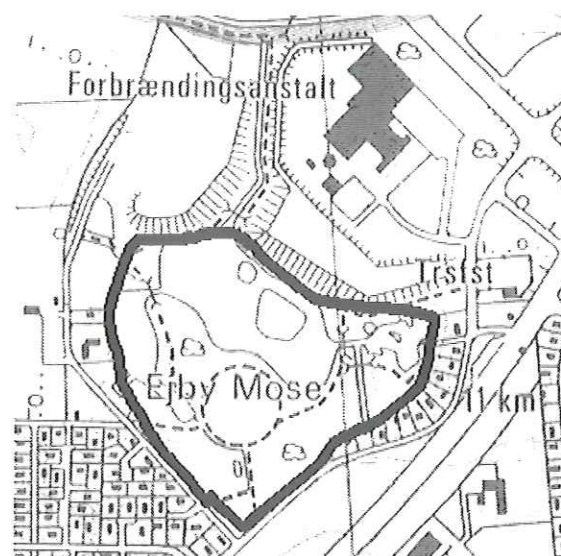
Mindre oplagt, men lettilgængelig.

### Plejebehov

Søerne bør restaureres.

### Optællere

Mikki Krell 1992, Carsten Andersen 1993-94, Erik Buchwald, Thomas Vikstrøm 1995.



Tabel på næste side.



## Ejby Mose

### Ynglefugle, antal par

	1980	1992	1993	1995
Lille Lappedykker			1	
Toppet Lappedykker	1	2	1	1
Knopsvane	1		1	
Gråand	8	2	8	5
Taffeland			7	1
Troldand			1	1
Tårnfalk		1	1	
Grønbenet Rørhøne	1	1	2	
Blishøne	5	2	8	10
Fjordterne				1
Nattergal	2			1
Kærsanger	8	1		
Rørsanger	4	1	10	

### Rastefugle, årligt maksimum

	1980	1993	1994	1995
Lille Lappedykker		2		
Toppet Lappedykker		6		2
Fiskehejre		2	2	1
Knopsvane		2	2	
Gråand	132	50	102	9
Skeand		1		
Taffeland		7	5	1
Troldand	28	5	12	2
Spurvehøg		1		
Tårnfalk		2	1	
Grønbenet Rørhøne		5		
Blishøne		30	18	20
Skovhornugle				25
Isfugl		1		
Sjagger		5	21	



## Vestskoven

<b>Amt:</b> København
<b>Kommune:</b> Albertslund, Ballerup, Glostrup, Høje-Tåstrup, Ledøje-Smørum
<b>Lokalitetsnr:</b> 165010
<b>Lokalitetstype:</b> Skov, vandhuller, eng
<b>Klassifikation:</b> V3

<b>Ejer:</b> Københavns Statsskovdistrikt
<b>Dækning:</b> Y1, R1
<b>UTM E:</b> 710700
<b>UTM N:</b> 6176900
<b>Beskrivelse:</b> Thomas Vikstrøm 3/97

### Beskrivelse

Ung skov, overvejende løvskov, etableret i 1967 med mange småsøer og græsmarker, til dels på kunstige bakker. Engarealer i vestenden.

### Karakteristik

Vigtig rastelokalitet for rovfugle. Af stor potentiel betydning for ynglefugle, da skoven ikke skal drives med økonomisk sigte.

### Beskyttelser

Fredskov, Naturbeskyttelseslovens § 3. Regionalt biologisk kerneområde.

### Erhvervsudnyttelse

Engene i vest bortforpagtes til græsning.

### Rekreativ udnyttelse

Intensiv hundeluftning og lign. Naturskole og naturformidlingscenter.

### Ekskursionsmål

Velegnet, ikke mindst om vinteren.

### Plejebehov

Udgrøftning og gødskning bør ophøre helt.

### Optællere

Jan G. Højland 1992, Mikael Funch 1992 + 95, Holger Rasmussen 1992-93, John Nielsen 1992-94, Erik Buchwald 1992-93.

### Litteratur

Fuglelivets hvor og hvornår, Politiken & DOF 1996.



Tabel på næste side.



Vestskoven

Ynglefugle, antal par

	1980	1992	1993	1994	1995
Lille Lappedykker			0-1	0-1	2
Toppet Lappedykker		1		0-1	2
Gråstrubet Lappedykker					1
Fiskehejre			0-1		
Knopsvane		1		0-1	3
Grågåås					0-1
Gråand	3	7	6-9	0-5	8-10
Skeand			0-1		
Taffeland					0-1
Troldand			0-4	0-4	
Duehøg					0-1
Spurvehøg		1		1	2
Musvåge		1	0-1	0-1	1
Tårnfalk	1-2	2	2-6		3
Vandrikse	1				4
Grønbenet Rørhøne	2	1	0-1		10
Blishøne	4	8	4-9	0-9	14
Vibe			0-5		1-2
Natugle		1-2	1-2		
Stor Flagspætte			0-1		1-2
Sanglærke		3			
Engpiber			0-17		10
Gul Vipstjert	2				
Nattergal	15	12	3-13		20-25
Rødstjert		1			2-5
Bynkefugl					0-1
Stenpikker					2-3
Sjagger		4	5-10		2-3
Græshoppesanger		1-2			3-4
Sivsanger			0-1		1
Kærsanger		3-4	0-10		2-3
Rørsanger	6	3			
Gulbug		2			2-5
Lille Fluesnapper					0-1
Broget Fluesnapper					2-5
Halemejse		1	0-2		
Råge			4-6		
Stillits			0-1		3-4
Rørspurv					10-15

Tabel på næste side.



Vestskoven

Rastefugle, årligt maksimum

	1993	1994	1992	1995
Lille Lappedykker	2	1		2
Toppet Lappedykker	2	1	2	
Gråstrubet Lappedykker				2
Fiskehejre	2	1	2	6
Knopsvane	6	2	2	13
Pibeand	60			
Gråand	39	21	22	31
Skeand	2			
Taffeland				8
Troldand	8	18	11	72
Stor Skallesluger		3	4	
Hvepsevåge			1	
Rørhøg	1			2
Blå Kærhøg				1
Duchøg	1			1
Spurvehøg	2	3	6	3
Musvåge	4	3	4	5
Fjeldvåge		1		2
Tårnfalk	5		4	5
Blishøne	23	25	20	19
Strandskade				3
Vibe	6			6
Lille Flagspætte			1	
Digesvale				25
Landsvale				200
Bysvale				150
Skovpiber				50
Engpiber	23			150
Gul Vipstjert				30
Silkehale	150		27	
Bynkefugl			3	6
Stenpikker				5
Solsort				100
Sjagger	114	292	35	76
Halemejse	12		7	
Stor Tornskade				1
Skovskade				30
Husskade				275
Kvækerfinke				1000
Stillits	2	8		28
Bjergirisk				10
Gråsisken	1			28
Gulspurv	31			





## Harrestrup Mose

<b>Amt:</b> København
<b>Kommune:</b> Albertslund og Ballerup
<b>Lokalitetsnr:</b> 165030
<b>Lokalitetstype:</b> Mose, rørsump, sø
<b>Klassifikation:</b> V1, R4

<b>Ejer:</b> Københavns Statskovdistrikt
<b>Dækning:</b> Y2, R2
<b>UTM E:</b> 710850
<b>UTM N:</b> 6178580
<b>Beskrivelse:</b> Thomas Vikstrøm 3/97

### Beskrivelse

To forurenede tørvegrave omgivet af rørsump under tilgroning med krat.

### Karakteristik

Ynglende gråstrubet lappedykker og taffeland. I 1993 pungmejse. Muligvis ynglende drosselrørsanger.

### Dækning

Beskyttelser: Beliggende i regionalt biologisk kerneområde (Vestskoven).

### Rekreativ udnyttelse

Intensiv, bl.a. lystfiskeri (ulovligt).

### Ekskursionsmål

Velegnet, f.eks. i forbindelse med Vestskoven. Fugletårn, om end uheldigt placeret.



### Plejebehov

Kratrydning, rørsvær, evt. græsning. Fugletårnet bør rykkes tilbage fra vandfladen. Søerne bør restaureres. Mosen trues af den statsligt planlagte forlængelse af Frederikssundmotorvejen, M12, som vil løbe tæt forbi mosen.

### Optællere

Henrik Gretoft 1992, 93, 95, Mikael Funch 1995-96, Erik Buchwald 1995.

### Ynglefugle, antal par

	1980	1992	1993	1995
Lille Lappedykker	1	1		1
Toppet Lappedykker				1
Gråstr. Lappedykker	2	2		2
Knopsvane	1	1		
Grågås	2	1		
Gråand	5	4		5
Taffeland	1			1
Tårnfalk	1	1		
Vagtel			1	
Vandrikse	1			1
Grønbenet Rørhøne	2	5		
Blishøne	6			6
Vibe	2	2		2
Dobbeltbekkasin	1			
Sanglærke		2		
Engpiber		1		1
Nattergal	3	3		3
Græshoppesanger		3		2
Sivsanger	1			
Kærsanger	3	3		3
Rørsanger	9	12		15
Drosselrørsanger				1
Pungmejse			1	
Rørspurv				15

Tabel på næste side.



Harrestrup Mose

Rastefugle, årligt maksimum

	1980	1992	1993	1995	1996
Fiskehejre		3	2	2	3
Knopsvane	168	2	3	8	
Sangsvane		25			
Gråand	75	41	33	12	
Taffeland	22			2	
Troldand		17	15	18	
Rørhøg		2			
Blå Kærhøg			1	1	
Spurvehøg		1	1	1	1
Musvåge		5	2		
Fjeldvåge		1	1	1	1
Tårnfalk		2	2	1	1
Blishøne		14	7	13	
Vibe	60	2		3	
Svaleklire		1			
Mudderklire				1	
Vandstær				1	
Sjagger		125	75	35	2
Græshoppesanger				3	
Stor Tornskade				1	
Gråsiken				25	9



## Avedøre Holme

<b>Amt:</b> København
<b>Kommune:</b> Hvidovre
<b>Lokalitetsnr:</b> 167010
<b>Lokalitetstype:</b> Industrikvarter, kanaler, vandhuller, ryddepladser
<b>Klassifikation:</b> K3, R4

<b>Ejer:</b> Privat
<b>Dækning:</b> Y2, R3
<b>UTM E:</b> 718570
<b>UTM N:</b> 6168436
<b>Beskrivelse:</b> Thomas Vikstrøm 3/97

### Beskrivelse

Nyere industrikvarter opført på opfyldte strandsumpsarealer. Rummer en del kanaler, vandhuller og ubebyggede ryddepladser samt en losseplads.

### Karakteristik

Vigtig ynglelokalitet for husrødstjert, stenspikker og digesvale. Desuden yngler klyde, stor og lille præstekrave, strandskade og tårnfalk. Vigtig rastelokalitet for bjerglærke.

### Beskyttelser

Mindre dele af området er omfattet af naturbeskyttelseslovens § 3. Området nyder desuden bevågenhed pga. forekomst af grønbroget tudse.

### Erhvervsudnyttelse

Intensiv industri.

### Ekskursionsmål

Velegnet som et mere bizart ekskursionsmål. Lettilgængeligt.

### Beskyttelsesbehov

De ubebyggede arealer bør ikke bebygges.

### Optællere

John Ekberg 1992 + 1994.

### Litteratur

Avedøre Holme - en overset lokalitet, *Pica* nr. 4, 1991.

Fuglelivets hvor og hvornår, Politiken og DOF 1996.



Tabel på næste side.



Avedøre Holme

Ynglefugle, antal par

	1992	1993	1994
Lille Lappedykker	2		
Gråand	4		
Troldand	3-4		
Tårnfalk	3-5		2
Agerhøne	0-2		
Vandrikse	0-2		
Grønbenet Rørhøne	5		
Blishøne	4		
Strandskade	3-6		0-6
Klyde	3		6
Lille Præstekrave	1		
Stor Præstekrave	5-10		
Vibe	1-4		
Dobbeltbekkasin	2		
Skovhornugle	0-1		
Sanglærke	8-30		
Digesvale	30-45		
Engpiber	22-33	16-30	16
Gul Vipstjert	40		24-45
Nattergal	3		
Husrødstjert	12-15		10
Stenpikker	27-31		13
Græshoppesanger	0-2		
Kærsanger	12-23		
Rørsanger	10-31		
Gulbug	3		
Tornsanger	23-39		
Halemejse	1		
Stillits	5		
Tornirisk	20-50		

Rastefugle, årligt maksimum

	1995
Vandrefalk	1
Bjerglærke	6
Bjergirisk	290
Snespurv	100



## Sengeløse Mose

<b>Amt:</b> København
<b>Kommune:</b> Høje-Tåstrup
<b>Lokalitetsnr:</b> 169011
<b>Lokalitetstype:</b> Mose, eng
<b>Klassifikation:</b> V1, R4

<b>Ejer:</b> Privat og kirken
<b>Dækning:</b> Y2, R2
<b>UTM E:</b> 705300
<b>UTM N:</b> 6176400
<b>Beskrivelse:</b> Thomas Vikstrøm 3/97

### Beskrivelse

Stort kompleks af eng, mose, tørvegrave, rørsumpe og krat omgivet af agerland og parcelhuskvarter. Gennemløbes af Sengeløse Å.

### Karakteristik

Ynglende pungmejse og rørhøg.

### Beskyttelser

Fredet 1968. Naturbeskyttelseslovens § 3. Regionalt biologisk kerneområde. Foreslået som EU-habitatområde af Skov- og Naturstyrelsen.

### Erhvervsudnyttelse

Privat græsning.

### Rekreativ udnyttelse

Ekstensiv jagt.

### Beskyttelsesbehov

Private kloakudløb bør fjernes.

### Plejebehov

Udvidet græsning.

### Optællere

Christoffer og Peter Harder 1992, Gregor Kobez og Eivind Thomsen 1993-94, Københavns Amt 1994, Thomas Vikstrøm 1996.

### Litteratur

Fuglelivet i Vestegnens moser 1994-95, Københavns Amt.



### Ynglefugle, antal par

	1992	1993	1994	1996
Gråstr. Lappedykker	1			
Fiskehejre			1	
Knopsvane			1	1
Grågås				1
Gråand		5	6	3
Rørhøg				1
Tårnfalk		1	1	
Grønbenet Rørhøne		3	2	
Blishøne			6	5
Vibe			2	2
Gul Vipstjert				1
Nattergal	1	10	12	2
Græshoppesanger	1			
Kærsanger	1	3	5	
Rørsanger	1	5	12	
Skovsanger			1	
Pungmejse	1			
Stillits		1		2
Rørspurv		1	2	

Tabel på næste side.



Sengeløse Mose

**Rastefugle, årligt maksimum**

	1993	1994	1996
Fiskehejre	1	1	1
Knopsvane		2	2
Grågås			2
Gråand	1	6	6
Musvåge	4		
Tårnfalk	2	2	
Grønbenet Rørhøne	1	1	
Blishøne		3	5
Vibe		4	4
Tinksmed			1
Ringdrossel	30		
Sjagger	1	2	
Stillits	1		2



## Vasby Mose

<b>Amt:</b> Københavns Kommune
<b>Kommune:</b> Høje-Tåstrup
<b>Lokalitetsnr:</b> 169012
<b>Lokalitetstype:</b> Mose
<b>Klassifikation:</b> V2

<b>Ejer:</b>
<b>Dækning:</b> Y2
<b>UTM E:</b> 730740
<b>UTM N:</b> 6176140
<b>Beskrivelse:</b> Thomas Vikstrøm 3/97

### Beskrivelse

Mosaik af græssede og skovsumpbevoksede partier, gennemstrømmet af Spangå. Mange små tørvegrave.

### Karakteristik

Af lokal betydning for ynglende vandfugle.

### Dækning

Ingen rastefugletællinger.

### Beskyttelser

Fredet 1968, naturbeskyttelseslovens § 3. Regionalt biologisk kerneområde. EU-habitatområde. Åen er generelt målsat i regionplanen.

### Erhvervsudnyttelse

Privat græsning.

### Rekreativ udnyttelse

Jagt.



### Beskyttelsesbehov

Udvidet græsning, bedre spildevandrensning.

### Optællere

Ruth Jensen 1993-95. Københavns Amt 1994.

### Litteratur

Fuglelivet i Vestegnens moser 1994-95, Københavns Amt.

### Ynglefugle, antal par

	1993	1994	1995
Lille Lappedykker	1-2		1-2
Gråstrubet Lappedykker		2	
Knopsvane			1
Gråand	4-6	4	6-8
Rørhøg		0-1	0-1
Spurvehøg	0-1		
Grønbenet Rørhøne	2	2	2-3
Blishøne	6-7	8	8-10
Vibe			0-1
Hættemåge		0-2	
Gøg	3	2	1-2
Stor Flagspætte	1	2	1
Sanglærke		2	1-2
Nattergal	5-6	5	3-4
Sjagger	2	2	1-2
Sivsanger	1-2		
Kærsanger	1	2	
Rørsanger	4-5	5	6-8
Halemejse	1	0-1	1-2
Stillits	1	0-2	1-2
Rørspurv	2-3	3	



## Moser nord for Vasby

<b>Amt:</b> København
<b>Kommune:</b> Høje-Tåstrup
<b>Lokalitetsnr:</b> 169020
<b>Lokalitetstype:</b> Sø, mose, eng, å
<b>Klassifikation:</b> V1

<b>Ejer:</b> Privat
<b>Dækning:</b> Y2
<b>UTM E:</b> 701850
<b>UTM N:</b> 6175480
<b>Beskrivelse:</b> Thomas Vikstrøm 3/97

### Beskrivelse

Fladmose, Langenge, Enghave & Hammerenge  
 Beskrivelse: Mosaik af rørsump, tørvegrave, krat og enge. Amtet har i 1994 anlagt en sø i tilknytning til Vasby Å.

### Karakteristik

Vigtig moselokalitet med bl.a. ynglende rørhøg, pungmejse og græshoppesanger.

### Beskyttelser

Naturbeskyttelseslovens § 3. Beliggende i regional biologisk spredningskorridor (Hove Ådal).

### Erhvervsudnyttelse

Privat græsning.

### Rekreativ udnyttelse

Jagt.

### Beskyttelsesbehov

Private kloakudløb bør fjernes.

### Plejebehov

Udvidet græsning, kratrydning.

### Optællere

Gregor Kobez 1993-94, Thomas Vikstrøm 1995.

### Litteratur

Notat om ornitologiske interesser i Fladmose, Langenge, Enghave & Hammerenge 1995, Københavns Amt.



### Ynglefugle, antal par

	1993	1994	1995
Lille Lappedykker			1
Fiskehejre	1		
Krikand			1
Gråand	1	2	3
Rørhøg			1
Spurvehøg	1		
Vandrikse			5
Grønbenet Rørhøne			5
Blishøne	2	3	11
Vibe	1		1
Gøg	2	3	
Natugle	1	1	
Nattergal	4	5	10
Græshoppesanger	1		2
Kærsanger	2	3	5
Rørsanger	5	4	20
Pungmejse			1
Rørspurv	1	2	12





## Hedeland

<b>Amt:</b> København og Roskilde
<b>Kommune:</b> Høje-Tåstrup, Roskilde og Greve
<b>Lokalitetsnr:</b> 169030
<b>Lokalitetstype:</b> Søer, grusgrave, krat, græsmarker
<b>Klassifikation:</b> V3

<b>Ejer:</b> I/S Hedeland, bestående af ovennævnte amter og kommuner
<b>Dækning:</b> Y2
<b>UTM E:</b> 699050
<b>UTM N:</b> 6168600
<b>Beskrivelse:</b> Thomas Vikstrøm 3/97

### Beskrivelse

Vidtstrakt mosaik af mere eller mindre tilgroede og vandfyldte grusgrave.

### Karakteristik

Vigtig lokalitet for åbentlandsfugle som stor og lille præstekrave, agerhøne, digesvale, bynkefugl og stenpikker samt om vinteren bjergirisk og snespurv. Mange af søerne er endvidere gode svømmefuglelokaliteter. Omgivet af agerland samt (i nord) industri og parcelhuskvarter.

### Beskyttelser

Naturbeskyttelseslovens § 3. Fiskesø, Fladesø, Nymølle Sø og Lergraven er B-målsat med et naturligt og alsidigt dyre- og planteliv i Københavns Amts regionplan 1997. Regionalt biologisk kerneområde.

### Erhvervsudnyttelse

Grusgravning.

### Rekreativ udnyttelse

Intensiv, bl.a. golfbane, ridebane, to skibakker, knallertbane, veteranjernbane og friluftsteater.

### Ekskursionsmål

Velegnet; mange udsigtspunkter.

### Beskyttelsesbehov

De områder, der ikke udnyttes rekreativt i dag, bør sikres mod fremtidig organiseret rekreativ anvendelse.

### Plejebehov

Fortsat græsning i nuværende omfang.

### Optællere

Mads Danielsen 1992-93 og 1995.

### Litteratur

Hedeland. Grusgrav + fugle, Pica nr. 4, 1989. Fuglelivets hvor og hvornår, Politiken & DOF 1996.



Tabel på næste side.



## Hedeland

### Ynglefugle, antal par

	1992	1993
Lille Lappedykker	1	1
Gråstr. Lappedykker	6	8
Knopsvane	2	2
Grågåås		1
Gravand		
Krikand		1
Gråand	5	6
Taffeland		1
Troldand		1
Spurvehøg	1	1
Tårnfalk	3	2
Agerhøne	20	19
Vandrikse		1
Grønbenet Rørhøne	10	5
Blishøne	25	14
Strandskade	4	3
Lille Præstekrave	1	2
Stor Præstekrave	14	12
Vibe	16	18
Stormmåge	4	2
Stor Flagspætte		1
Sanglærke	165	205
Digesvale	1005	785
Engpiber	120	135
Gul Vipstjert	6	12
Nattergal	35	41
Bynkefugl	6	3
Stenpikker	39	43
Kærsanger	2	2
Rørsanger	33	31
Pungmejse		1
Rørspurv		16



## Sejlsbjerg Mose

<b>Amt:</b> København
<b>Kommune:</b> Høje-Tåstrup
<b>Lokalitetsnr:</b> 169050
<b>Lokalitetstype:</b> Sø, mose, overdrev, krat.
<b>Klassifikation:</b> V2

<b>Ejer:</b> Høje-Tåstrup Kommune
<b>Dækning:</b> Y2
<b>UTM E:</b> 701850
<b>UTM N:</b> 6171980
<b>Beskrivelse:</b> Thomas Vikstrøm 3/97

### Beskrivelse

Kunstig, forurenede sø udgravet i mose, omgivet af lidt overdrev og krat. Lille Vejleå har sit udspring her.

### Karakteristik

Af lokal betydning for ynglende vand- og sumpfugle.

### Beskyttelser

Naturbeskyttelseslovens § 3. Regional biologisk spredningskorridor.

### Erhvervsudnyttelse

Kommunalt regnvandsbassin.

### Rekreativ udnyttelse

Intensivt lystfiskeri.

### Ekskursionsmål

Lettilgængeligt og oplagt til lokale ekskursioner.

### Beskyttelsesbehov

Udyrkede og ubebyggede bræmmer; det omgivende agerland planlægges bebygget.

### Plejebehov

Forbedret spildevandsrensning.

### Optællere

Poul Evald Hansen 1995, Thomas Vikstrøm 1995.

### Litteratur

Natur- og kulturværdier i Lille Vejleådal, Københavns Amt (under udarbejdelse).



### Ynglefugle, antal par

	1995
Lille Lappedykker	1
Toppet Lappedykker	1
Knopsvane	1
Gråand	1
Troldand	2
Rørhøg	1
Blishøne	3
Strandskade	1
Vibe	1
Fjordterne	1
Nattergal	2
Græshoppesanger	1
Kærsanger	2



## Stormosen

<b>Amt:</b> København
<b>Kommune:</b> Ledøje-Smørum
<b>Lokalitetsnr:</b> 171010
<b>Lokalitetstype:</b> Sø, mose
<b>Klassifikation:</b> V2

<b>Ejer:</b> Ledøje-Smørum Kommune og privat
<b>Dækning:</b> Y2
<b>UTM E:</b> 708500
<b>UTM N:</b> 6182090
<b>Beskrivelse:</b> Thomas Vikstrøm 3/97

### Beskrivelse

Tilgroningsmose med tørvegrave, omgivet af agerland og parcelhusbebyggelse.

### Karakteristik

Ynglende rørhøg og gråstrubet lappedykker.

### Beskyttelser

Fredet 1977. Naturbeskyttelseslovens § 3. Regional biologisk spredningskorridor.

### Optællere

Flemming Volkersen og Kasper Thorup 1992, Holger N. Rasmussen 1993, Poul Evald Hansen 1996.



### Ynglefugle, antal par

	1980	1992	1993	1996
Toppet Lappedykker	1	1	1	1
Gråstr. Lappedykker	2		1	
Knopsvane	1	1		
Gråand	4	6	6	1
Rørhøg				1
Spurvehøg	1		1	
Tårnfalk			1	
Grønbenet Rørhøne	7	3	5	
Blishøne	6	7	6	1
Vibe	2			
Nattergal	3	1	4	
Sivsanger			1	
Kærsanger	5		5	1
Rørsanger	5	2	8	



## Grønsø

<b>Amt:</b> København
<b>Kommune:</b> Ledøje-Smørum
<b>Lokalitetsnr:</b> 171020
<b>Lokalitetstype:</b> Mose, eng, sø, å.
<b>Klassifikation:</b> V2, R4

<b>Ejer:</b> Privat
<b>Dækning:</b> Y2, R2
<b>UTM E:</b> 705850
<b>UTM N:</b> 6180670
<b>Beskrivelse:</b> Thomas Vikstrøm 3/97

### Beskrivelse

Tilgroet mose med mange tørvegrave og nygravede paddevandhuller samt enkelte engpartier. Grønsø Å gennemløber området. Mosen er omgivet af agerland.

### Karakteristik

Af lokal betydning for ynglende sumpfugle, bl.a. rørhøg og græshoppesanger. I 1995 muligt ynglefund af vagtel på en tilstødende mark. Lokalitetens fugleliv er gået meget tilbage siden 1970.

### Beskyttelser

Naturbeskyttelseslovens § 3. Udpeget i regionplanen som biologisk spredningskorridor og sårbart naturområde.

### Rekreativ udnyttelse

Jagt og lystfiskeri.

### Beskyttelsesbehov

Udyrkede bræmmer. En hel del - ulovligt opførte - skure, drivhuse og lign. bør fjernes. Området er stærkt truet af de statsligt planlagte vejprojekter Tværvej M5 og forlængelsen af Frederikssundmotorvejen, M12.

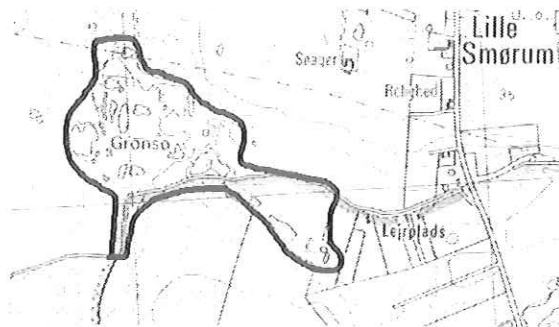
### Plejebehov

Græsning/høslæt.

### Optællere

Holger N. Rasmussen 1993-96, Poul Evald Hansen, Thomas Vikstrøm 1995.

Tabel på næste side.



### Ynglefugle, antal par

	1970	1980	1993	1995
Toppet Lappedykker	2			
Gråstr. Lappedykker			2	4
Knopsvane	3	1		
Grågås	2			
Krikand		1		
Gråand		1	5	2
Troldand				1
Rørhøg				1
Spurvehøg			1	
Tårnfalk	2		1	
Vagtel				1
Fasan			4	
Vandrikse	5		1	3
Grønbenet Rørhøne	15	2	3	1
Blishøne	8	1	6	2
Vibe	4	1	1	
Dobbeltbekkasin	4			
Sortterne	6			
Gøg	6			
Natugle	2			
Skovhornugle	1			
Bynkefugl	1			
Græshoppesanger				3
Sivsanger			2	
Kærsanger	7		5	4
Rørsanger		3	13	
Rørspurv			3	



Grønsø

Rastefugle, årligt maksimum

	1993	1994	1995	1996
Lille Lappedykker			1	
Fiskehejre	2	1	2	
Gråand	12	2	30	
Blå Kærhøg	1			
Spurvehøg	1	1	1	1
Musvåge	1	2	1	1
Fjeldvåge		1	1	
Tårnfalk	1	1	1	
Vagtel			2	
Dobbeltbekkasin		1		
Svaleklire			1	
Sjagger	80	44	46	24
Stillits		15	13	
Gråsiken		5	16	3
Hvidsiken		4	2	
Kernebider		4		



## Ammetoft Mose

<b>Amt:</b> København
<b>Kommune:</b> Ledøje-Smørum
<b>Lokalitetsnr:</b> 171040
<b>Lokalitetstype:</b> Sø, mose.
<b>Klassifikation:</b> V2

<b>Ejer:</b> Privat
<b>Dækning:</b> Y2
<b>UTM E:</b> 707240
<b>UTM N:</b> 6180275
<b>Beskrivelse:</b> Thomas Vikstrøm 3/97

### Beskrivelse

Lille tilgroningsmose med tørvegrave, omgivet af agerland og gennemskåret af landevej.

### Karakteristik

Af lokal betydning for ynglende sumpfugle, bl.a. rørhøg.

### Beskyttelser

Naturbeskyttelseslovens § 3. Regional biologisk spredningskorridor.

### Rekreativ udnyttelse

Jagt, lystfiskeri.

### Beskyttelsesbehov

Udyrkede bræmmer. Mosen er stærkt truet af den statsligt planlagte forlængelse af Frederikssundmotorvejen, M12.

### Plejebehov

Begrænsning af tilgroningen.

### Optællere

Holger N. Rasmussen 1993, Poul Evald Hansen 1995-96.



### Ynglefugle, antal par

	1980	1993	1995	1996
Toppet Lappedykker		1		
Gråstr. Lappedykker		3		
Knopsvane				1
Gråand	3	7		3
Troldand	1			
Rørhøg			1	
Grønbenet Rørhøne		5		
Blishøne	3	6	1	2
Vibe		1		
Hættemåge	1			
Sanglærke		1		
Nattergal		2		2
Græshoppesanger				1
Sivsanger		2		
Kærsanger		3		
Rørsanger		15		



## Vejlemose

<b>Amt:</b> København
<b>Kommune:</b> Ledøje-Smørum
<b>Lokalitetsnr:</b> 171060
<b>Lokalitetstype:</b> Mose, å
<b>Klassifikation:</b> V4

<b>Ejer:</b> Privat
<b>Dækning:</b> Y2
<b>UTM E:</b> 704010
<b>UTM N:</b> 6181300
<b>Beskrivelse:</b> Thomas Vikstrøm 3/97

### Beskrivelse

Lille tilgroningsmose i agerland, gennemstrømmet af Vejleå.

### Karakteristik

Af lokal betydning for ynglende sumpfugle.

### Beskyttelser

Naturbeskyttelseslovens § 3. Vandløbsloven. Regional biologisk spredningskorridor.

### Rekreativ udnyttelse

Jagt.

### Beskyttelsesbehov

Udyrkede bræmmer. Mosen er stærkt truet af den statsligt planlagte forlængelse af Frederikssundmotorvejen M12.

### Optællere

Alex Schneider & Kaj Henriksen 1993

### Litteratur

Værebros Ådal 1987, Hovedstadsrådet 1988.



### Ynglefugle, antal par

	1993
Gråand	3
Fasan	2
Grønbenet Rørhøne	2
Blishøne	2
Ringdue	6
Sanglærke	4
Gærdesmutte	1
Jernspurv	2
Rødhals	1
Sangdrossel	1
Løvsanger	3
Halemejse	3
Bogfinke	1
Gulspurv	4





## Hove Bredmose

<b>Amt:</b> Københavns og Roskilde
<b>Kommune:</b> Ledøje-Smørum og Gundsø
<b>Lokalitetsnr:</b> 171090
<b>Lokalitetstype:</b> Mose, eng, sø, å.
<b>Klassifikation:</b> V1

<b>Ejer:</b> Privat
<b>Dækning:</b> Y2
<b>UTM E:</b> 703300
<b>UTM N:</b> 6180550
<b>Beskrivelse:</b> Thomas Vikstrøm 3/97

### Beskrivelse

Tilgroningsmose med tørvegrave og engpartier, gennemskåret af Bredmose Rende. Omgivet af agerland.

### Karakteristik

Ynglende pungmejse. I øvrigt af lokal betydning for ynglende sumpfugle.

### Beskyttelser

Naturbeskyttelseslovens § 3. Regionalt biologisk kerneområde.

### Erhvervsudnyttelse

Privat græsning.

### Rekreativ udnyttelse

Jagt, lystfiskeri.

### Beskyttelses- og plejebenhov

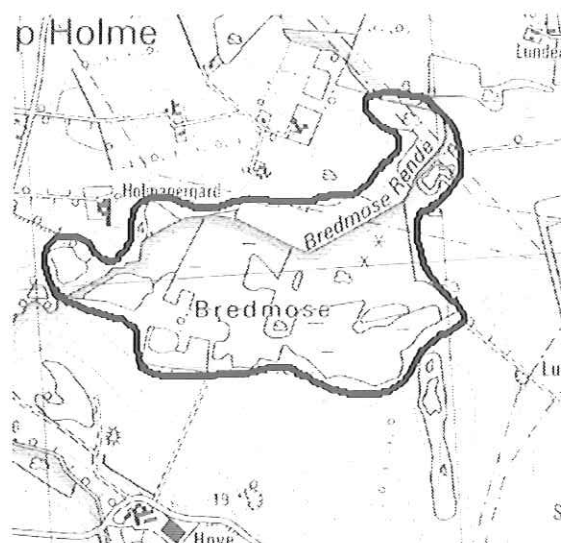
Dyrkningsfri bræmmer. Udvidet græsning/høslæt. Mosen er stærkt truet af den statsligt planlagte forlængelse af Frederikssundmotorvejen, M12.

### Optællere

Alex Schneider & Kaj Henriksen 1993, Poul Evald Hansen 1995.

### Litteratur

Værebros Ådal 1987, Hovedstadsrådet 1988.



### Ynglefugle, antal par

	1980	1993	1995
Lille Lappedykker		1-2	
Gråstrubet Lappedykker	1	0-1	1
Grågås	1		
Gråand		1-3	
Grønbenet Rørhøne		0-1	
Blishøne	1	2-4	
Vibe	0-1		
Gøg		0-2	
Natugle		0-1	
Stor Flagspætte		1	
Sanglærke		2	
Nattergal		2-4	8
Sjagger		2	
Sangdrossel		1-2	
Græshoppesanger		0-2	1
Rørsanger		3-10	
Halemejse		2	
Pungmejse		0-1	
Rørspurv		0-1	



## Sørup Rende

<b>Amt:</b> København
<b>Kommune:</b> Ledøje-Smørum
<b>Lokalitetsnr:</b> 171110
<b>Lokalitetstype:</b> Mose, å.
<b>Klassifikation:</b> V4

<b>Ejer:</b> Privat
<b>Dækning:</b> Y2
<b>UTM E:</b> 705950
<b>UTM N:</b> 6183220
<b>Beskrivelse:</b> Thomas Vikstrøm 3/97

### Beskrivelse

Lille tilgroningsmose i agerland ved Sørup Rende.

### Karakteristik

Af potentiel lokal betydning for ynglende sumpfugle.

### Dækning

Ingen rastefugletællinger.

### Beskyttelser

Naturbeskyttelseslovens § 3. Vandløbsloven.

### Rekreativ udnyttelse

Jagt.

### Beskyttelsesbehov

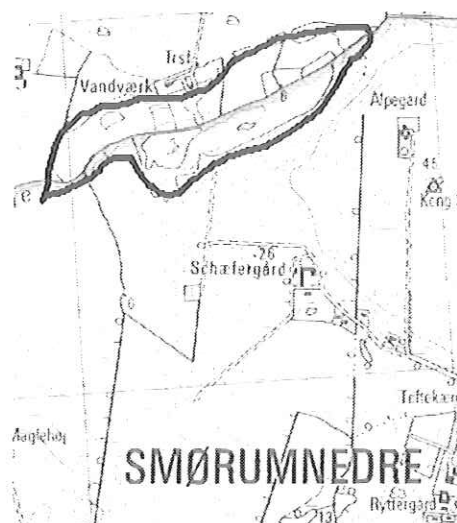
Udyrkede bræmmer. Mosen er stærkt truet af den statsligt planlagte Tværvej M5.

### Optællere

Holger N. Rasmussen 1993.

### Litteratur

Værebros Ådal 1987, Hovedstadsrådet 1988.



### Ynglefugle, antal par

	1993
Gråand	2
Musvåge	1
Tårnfalk	1
Grønbenet Rørhøne	1
Blishøne	2
Nattergal	2
Sjagger	5
Kærsanger	1
Rørsanger	4
Stillits	1
Rørspurv	1



## Hove Møllegrav

<b>Amt:</b> København
<b>Kommune:</b> Ledøje-Smørum
<b>Lokalitetsnr:</b> 171120
<b>Lokalitetstype:</b> Sø, eng
<b>Klassifikation:</b> V3

<b>Ejer:</b> Privat
<b>Dækning:</b> Y2
<b>UTM E:</b> 701840
<b>UTM N:</b> 6180900
<b>Beskrivelse:</b> Thomas Vikstrøm 3/97

### Beskrivelse

Opgivet, vandfyldt grusgrav omgivet af ekstensivt landbrug.

### Karakteristik

Af lokal betydning for ynglende sumpfugle.

### Beskyttelser

Naturbeskyttelseslovens § 3. Regionalt biologisk kerneområde.

### Erhvervsudnyttelse

Privat græsning.

### Rekreativ udnyttelse

Jagt, lystfiskeri.

### Beskyttelses- og plejebenhov

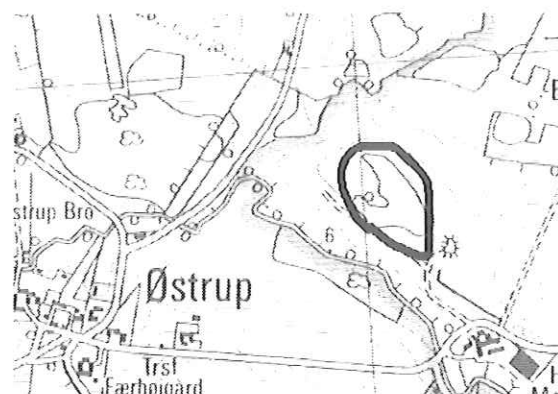
Dyrkningsfrie bræmmer. Lokaliteten er stærkt truet af den statsligt planlagte forlængelse af Frederikssundmotorvejen, M12.

### Optællere

Alex Schneider & Kaj Henriksen 1993.

### Litteratur

Værebros Ådal 1987, Hovedstadsrådet 1988.



### Ynglefugle, antal par

	1980	1993
Gråstr. Lappedykker	1	1
Gravand		2
Gråand		4
Blishøne		3
Sanglærke		2
Digesvale		75



## Tysmose

<b>Amt:</b> København
<b>Kommune:</b> Ledøje-Smørum
<b>Lokalitetsnr:</b> 171130
<b>Lokalitetstype:</b> Mose, eng, skovsump, sø, å.
<b>Klassifikation:</b> V3

<b>Ejer:</b> Privat
<b>Dækning:</b> Y2
<b>UTM E:</b> 705860
<b>UTM N:</b> 6178800
<b>Beskrivelse:</b> Thomas Vikstrøm 3/97

### Beskrivelse

Mosaik af tilgroningsmose, ellesump, tørvegrave, enge m.v. langs Tysmose Å.

### Karakteristik

Ynglende vandrikse. Dobbeltbekkasin forsvundet siden 1980. I øvrigt af lokal betydning for ynglende sumpfugle.

### Beskyttelser

Naturbeskyttelseslovens § 3. Udpeget i regionplanen som biologisk kerneområde og sårbart naturområde.

### Erhvervsudnyttelse

Græsning.

### Rekreativ udnyttelse

Jagt, lystfiskeri.

### Beskyttelsesbehov

Udyrkede bræmmer; forbedret spildevandsrensning; begrænsning af vandindvindingen. Mosen er i nogen grad truet af de statsligt planlagte vejprojekter Tværvej M5 og forlængelsen af Frederikssundmotorvejen, M12, som begge kan komme til ligge tæt på mosen.

### Plejebehov

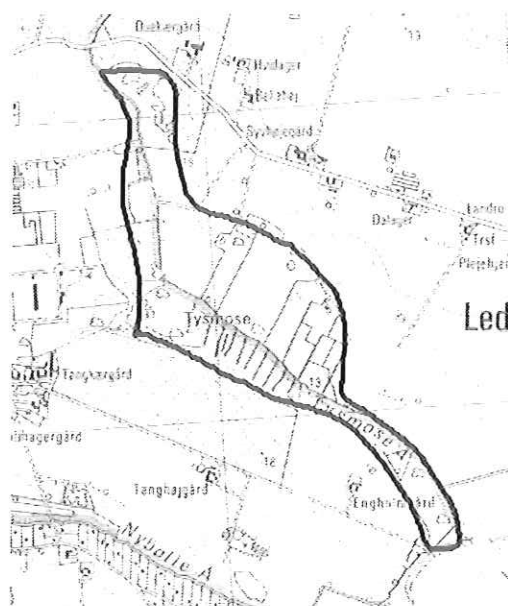
Begrænsning af tilgroningen.

### Optællere

Københavns Amt 1994, Michael Funch 1995.

### Litteratur

Overvågning af fuglelivet i Vestegnens moser, Københavns Amt 1995



### Ynglefugle, antal par

	1980	1994	1995
Lille Lappedykker			1
Gråand		1	4
Musvåge		1	
Tårnfalk			1
Vandrikse			1
Grønbenet Rørhøne		1	1
Blishøne		1	2
Vibe	1	1	1
Dobbeltbekkasin	1		
Engpiber			1
Nattergal			2
Kærsanger		5	1
Rørspurv			3



## Porsemose

<b>Amt:</b> København
<b>Kommune:</b> Ledøje-Smørum og Høje-Tåstrup
<b>Lokalitetsnr:</b> 171140
<b>Lokalitetstype:</b> Mose, sø, å, eng.
<b>Klassifikation:</b> V1

<b>Ejer:</b> Privat
<b>Dækning:</b> Y1, R1
<b>UTM E:</b> 707180
<b>UTM N:</b> 6177380
<b>Beskrivelse:</b> Thomas Vikstrøm 3/97

### Beskrivelse

Stor tilgroningsmose isprængt klarvandede tørvegrave og græssede enge. Gennemstrømmes af Nybølle Å. Omgivet af agerland og nyttehave.

### Karakteristik

Vigtig ynglelokalitet for sumpfugle, bl.a. krikand, atlingand, skeand, rørhøg, pungmejse og græshoppesanger. Sortterne ynglede sandsynligvis i 1986.

### Beskyttelser

Fredet 1968. Naturbeskyttelseslovens § 3. Udpeget i regionplanen som biologisk kerneområde og sårbart naturområde.

### Erhvervsudnyttelse

Græsning.

### Rekreativ udnyttelse

Jagt og lystfiskeri.

### Ekskursionsmål

Svært tilgængelig; lodsejere skal spørges om lov.

### Beskyttelsesbehov

Udyrkede bræmmer.

Tabel på næste side.

### Plejebehov

Vandstandshævning; øget græsning; bedre spildevandsrensning.

### Optællere

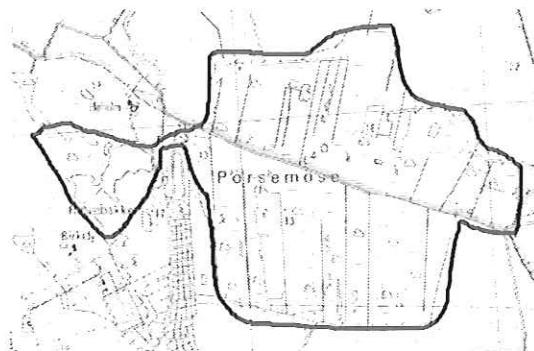
Tina E. Petersen 1992, Kim Sejten 1993, Erik M. Jacobsen 1993-94, Michael Funch 1992-94.

### Litteratur

Overvågning af fuglelivet i Vestegnens moser, Københavns Amt 1995.

Fuglelivets hvor og hvornår, Politiken & DOF 1996

Porsemosen 1986, Hovedstadsrådet 1987.





Porsemose

Ynglefugle, antal par

	1970	1980	1992	1993	1994	1995
Lille Lappedykker	3	2	6	12	3	
Toppet Lappedykker		1	3	4	2	
Gråstr. Lappedykker	3	5	5	6	3	
Knopsvane	6	2	2	2	1	
Grågås	3	5	6	8	6	
Gravand	2					
Krikand				1		
Gråand	20	11	10	25	10	
Atlingand	2	1		1		
Skeand	3	1		1		
Taffeland	2	2	2	2		
Troldand		3	1	1	1	
Rørhøg	1		1	1	1	
Spurvehøg			1	1	1	
Musvåge					1	
Tårnfalk					2	
Vandrikse	20	14	15	10	10	
Plettet Rørvagtel						1
Grønbenet Rørhøne	10	7	10	15		
Blishøne	10	20	15	25	14	
Vibe	1	5	1	1	2	
Dobbeltbekkasin	6	10	1	3	1	
Rødben	4	1	1	1		
Sortterne	1					
Natugle			1	1	1	
Skovhornugle					1	
Stor Flagspætte			2	1	1	
Sanglærke			8	10		
Engpiber		8	3	6	2	
Gul Vipstjert	1					
Nattergal	10	25	25	20	40	40
Bynkefugl			1	3		
Græshoppesanger		4	2	4	3	5
Sivsanger		37	2	5	2	
Kærsanger		3	8	7	5	
Rørsanger		18	35	30		
Pungmejse	1		4	9	6	
Rødrygget Tornskade		2		1	1	
Rørspurv				25	30	

Tabel på næste side.



Porsemose

Rastefugle, årligt maksimum

	1970	1992	1993	1994	1995
Skarv			3		
Rørdrum			3		
Fiskehejre		3	5	3	8
Sangsvane			3		
Kortnæbbet Gås			1		
Grågås	15	34	65	12	
Gravand			2		2
Pibeand			12		
Krikand	30	4	27		8
Gråand	15	33	5	8	25
Spidsand			1		
Atlingand	10		2		
Taffeland		4	8		
Troldand		2	2	15	29
Blå Kærhøg	1	1	2	1	1
Hedehøg				1	
Duehøg			1		
Fjeldvåge		2	2		
Fiskeørn			1		
Tårnfalk		2	3	3	2
Strandskade			1		
Hjejle			23		
Vibe	250	150	2	4	3
Enkeltbekkasin					1
Dobbeltbekkasin	40	1	5	2	5
Skovsneppe			2		
Lille Regnspove			1		
Stor Regnspove			3		
Rødben			2		
Tinksmed	1				
Mudderklire			3		
Sortterne	1				
Silkehale		5	120		
Vandstær			2		
Ringdrossel		2			
Sjagger			200	100	120
Misteldrossel			2	7	
Halemejse		25	10	13	
Stor Tornskade			2	1	1
Stillits			1	25	13
Bjergirisk			6		
Gråsiken			12	1	12



## Sø syd for Hove

<b>Amt:</b> København
<b>Kommune:</b> Ledøje-Smørum
<b>Lokalitetsnr:</b> 171150
<b>Lokalitetstype:</b> Sø
<b>Klassifikation:</b> V4

<b>Ejer:</b> Privat
<b>Dækning:</b> Y1
<b>UTM E:</b> 703660
<b>UTM N:</b> 6179755
<b>Beskrivelse:</b> Thomas Vikstrøm 3/97

### Beskrivelse

Lille sø omgivet af agerland.

### Karakteristik

Af lokal betydning for vandfugle.

### Dækning

Ingen rastefugletællinger.

### Beskyttelser

Naturbeskyttelseslovens § 3.

### Rekreativ udnyttelse

Ekstensiv jagt.

### Beskyttelsesbehov


En bredere udyrket bræmme omkring søen.

### Plejebehov

Evt. græsning af bredderne.

### Optællere

Gregor Kobez 1993-94.



### Ynglefugle, antal par

	1980	1993	1994
Knopsvane		1	1
Gråand		2	2
Troldand	1		
Spurvehøg			1
Grønbenet Rørhøne		1	
Blishøne		2	2
Sanglærke			2
Kærsanger		2	3
Rørsanger	1	8	4
Rørspurv			3





## Husesø Mose

<b>Amt:</b> København
<b>Kommune:</b> Ledøje-Smørum
<b>Lokalitetsnr:</b> 171160
<b>Lokalitetstype:</b> Mose, eng
<b>Klassifikation:</b> V4

<b>Ejer:</b> Privat
<b>Dækning:</b> Y2
<b>UTM E:</b> 708030
<b>UTM N:</b> 6180460
<b>Beskrivelse:</b> Thomas Vikstrøm 3/97

### Beskrivelse

Tilgroningsmose med mindre, græssede engpartier, omgivet af agerland og golfbane.

### Karakteristik

Af lokal betydning for ynglende sumpfugle.

### Dækning

Ingen rastefugletællinger.

### Beskyttelser

Naturbeskyttelseslovens § 3. Regional biologisk spredningskorridor.

### Erhvervsudnyttelse

Privat græsning.

### Rekreativ udnyttelse

Jagt.

### Beskyttelsesbehov

Udyrkede bræmmer. Mosen er stærkt truet af den statsligt planlagte forlængelse af Frederikssundmotorvejen, M12.

### Plejebehov

Begrænsning af tilgroningen.

### Optællere

Holger N. Rasmussen 1993, Poul Evald Hansen 1995.



### Ynglefugle, antal par

	1980	1993	1995
Gråand	1	2	
Musvåge			1
Tårnfalk		1	
Vibe		2	
Dobbeltbekkasin	1		
Engpiber			1
Nattergal		2	
Bynkefugl	1		
Græshoppesanger			1
Sivsanger		1	
Kærsanger		2	
Rørsanger		4	



## Lyngby Sø og Lyngby Åmose

<b>Amt:</b> København
<b>Kommune:</b> Lyngby-Tårnbæk
<b>Lokalitetsnr:</b> 173010
<b>Lokalitetstype:</b> Sø, skovsump, mose
<b>Klassifikation:</b> V3, R4

<b>Ejer:</b> Frederiksdal Gods
<b>Dækning:</b> Y2, R3
<b>UTM E:</b> 718210
<b>UTM N:</b> 6186800
<b>Beskrivelse:</b> Thomas Vikstrøm 3/97

### Beskrivelse

Forurenet sø på knap 60 ha med to mindre øer og udbredt flydebladsvegetation, tilgrænset af vidtstrakt sumpskov med enkelte åbne partier.

### Karakteristik

Søen er af lokal betydning for vandfugle; dværgmåge fouragerer lejlighedsvis i træktiden. Mosen huser visse år ynglende lille flagspætte.

### Beskyttelser

Lyngby Åmose fredet 1949. Lyngby Sø under fredning. Regionalt biologisk kerneområde. Naturbeskyttelseslovens § 3. Foreslået som EU-habitatområde af Skov- og Naturstyrelsen 1997. Søen har generel målsætning i regionplanen og skal rumme et naturligt og alsidigt dyre- og planteliv.

### Rekreativ udnyttelse

Intensiv lystsejls og -fiskeri samt færgefart om sommeren.

### Ekskursionsmål

Oplagt til alm. små- og vandfugle, f.eks. i forbindelse med Bagsværd Sø eller Furesøen.

### Plejebehov

Søen bør restaureres.

### Optællere

Max Jonas, Peer Lindballe 1992-93, Meta Birschhoff & Anny Andersen 1994-96.

### Litteratur

Fuglelivets hvor og hvornår, Politiken & DOF 1996.



Tabel på næste side.



## Lyngby Sø og Lyngby Åmose

### Ynglefugle, antal par

	1980	1992	1995
Toppet Lappedykker	8-15		
Knopsvane	2		
Gråand	10-15		2-4
Musvåge			0-1
Grønbenet Rørhøne	5		1-2
Blishøne	8-9		1-2
Hættemåge	3		
Fjordterne	0-1		
Stor Flagspætte		9	2-3
Nattergal	4		
Misteldrossel		1	
Kærsanger	1		
Rørsanger	16		
Halemejse			2
Sumpmejse			1
Spætmejse			2
Træløber			2
Kernebider			0-1

### Rastefugle, årligt maksimum

	1980	1993	1994	1995	1996
Toppet Lappedykker				28	
Fiskehejre			1	3	1
Knopsvane					1
Krikand					1
Gråand	700			32	150
Spurvehøg			1	1	
Musvåge				2	1
Blishøne	125			5	3
Lille Flagspætte				1	
Sjagger		10	1	2	



## Mølleådal

<b>Amt:</b> København
<b>Kommune:</b> Lyngby-Tårnbæk
<b>Lokalitetsnr:</b> 173023 og 173034
<b>Lokalitetstype:</b> Vandløb, mose, mølledamme, skræntskov
<b>Klassifikation:</b>

<b>Ejer:</b> Dels privat, dels staten
<b>Dækning:</b> Y2
<b>UTM E:</b> 720400
<b>UTM N:</b> 6189800
<b>Beskrivelse:</b> Thomas Vikstrøm 3/97

### Beskrivelse

Langsomtflydende, bredt og ret stærkt forurenet vandløb omgivet af rør- og skovsumpe, skræntskov samt nogen bebyggelse. Flere opstemninger i form af mølledamme.

### Karakteristik

Rørsumpene huser lejlighedsvis sjældne sump-sangere.

### Dækning

Optællingsområdet dækker hele å-løbet med omgivelser fra Lyngby Sø til udløbet ved Strandmøllen.

### Beskyttelser

Under fredning. Naturbeskyttelseslovens § 3. Regional biologisk spredningskorridor. Vandløbsloven. De statsejede skovsumpe er udlagt som urørt skov fra 1993 efter Naturskogsstrategien.

### Rekreativ udnyttelse

Intensiv kanosejlads.

### Ekskursionsmål

Lettilgængeligt.

### Plejebehov

Udledningen af opspædet spildevand bør begrænses yderligere.

### Optællere

Benny Jensen 1993-94, Jørgen Rudfeld 1993-95.

### Ynglefugle, antal par

	1992	1993
Knopsvane	1	1
Gråand	26	10
Spurvehøg	1	
Musvåge	1	
Grønbenet Rørhøne	3	4
Blishøne	15	13
Stor Flagspætte	7	
Lille Flagspætte		1
Nattergal	13	
Sjagger	1	
Misteldrossel	1	
Kærsanger	3	6
Rørsanger	4	
Drosselrørsanger		1
Skovsanger	3	
Grå Fluesnapper	1	
Broget Fluesnapper	5	
Halemejse	1	
Spætmejse	5	10
Træløber	5	
Grønsisken	1	
Kernebider	1	



## Kollelev Mose

<b>Amt:</b> København
<b>Kommune:</b> Lyngby-Taarbæk
<b>Lokalitetsnr:</b> 173040
<b>Lokalitetstype:</b> Sø, mose, park
<b>Klassifikation:</b> V3

<b>Ejer:</b> Lyngby-Taarbæk Kommune
<b>Dækning:</b> Y3
<b>UTM E:</b> 717100
<b>UTM N:</b> 6189240
<b>Beskrivelse:</b> Thomas Vikstrøm 3/97

### Beskrivelse

Forurenede småsøer omgivet af park og mose.

### Karakteristik

Af lokal betydning for sump- og vandfugle.

### Beskyttelser

Naturbeskyttelseslovens § 3.

### Rekreativ udnyttelse

Hundeluftning og lign.

### Plejebehov

Sørestauring.

### Optællere

Bo Kayser 1993.

### Litteratur

Tilsyn med 11 småsøer i Københavns Amt 1997 (under udarbejdelse).



### Ynglefugle, antal par

	1993
Toppet Lappedykker	2
Gråstr. Lappedykker	1
Knopsvane	1
Gråand	10
Skeand	2
Grønbenet Rørhøne	2
Blishøne	10
Sjagger	2



## Jægersborg Dyrehave

<b>Amt:</b> København
<b>Kommune:</b> Lyngby-Tårnbæk
<b>Lokalitetsnr:</b> 173050
<b>Lokalitetstype:</b> Løvskov, overdrev, søer
<b>Klassifikation:</b> S1

<b>Ejer:</b> Jægersborg Statskovdistrikt
<b>Dækning:</b> Y2
<b>UTM E:</b> 723700
<b>UTM N:</b> 6187930
<b>Beskrivelse:</b> Thomas Vikstrøm 3/97

### Beskrivelse

Overvejende gammel løvskov, intensivt græsset af stor hjortebestand og mange steder med naturskovspræg. I nordranden en udstrakt elle-sump langs Mølleåen. Centralt et stort, hjortegræsset overdrev (Eremitagesletten), som er pletvis opdyrket og desuden rummer en golfbane. Mange småsøer, hvoraf de fleste er rene.

### Karakteristik

Særdeles vigtig ynglelokalitet for især hulrugende skovfugle og vigtig rastelokalitet for rovfugle og småfugle. Småsøerne er af stor lokal betydning.

### Dækning

Ikke alle arter er optalt lige grundigt hvert år. De anførte ynglefugletal er minimumstal. Optællingen fra 1980 omfatter også Jægersborg Hegn.

### Beskyttelser

Fredskov, naturbeskyttelseslovens § 3. Størstedelen er udlagt som naturskov (græsningskov), heraf ellesumpen som urørt. Regionalt biologisk kerneområde. I Københavns Amts regionplan 1997 er Fuglesangssøen A-målsat som naturvidenskabeligt referenceområde, mens Stokkerup Dam er B-målsat med et naturligt og alsidigt dyre- og planteliv.

### Erhvervsudnyttelse

Skovdrift.

### Rekreativ udnyttelse

Kendt som landets mest befærdede skov.

### Ekskursionsmål

Velegnet; Eremitagesletten er fremragende til trækobservationer.

### Beskyttelsesbehov

Større partier bør udlægges som urørt skov. Opdyrkning af Eremitagesletten bør ophøre.

### Optællere

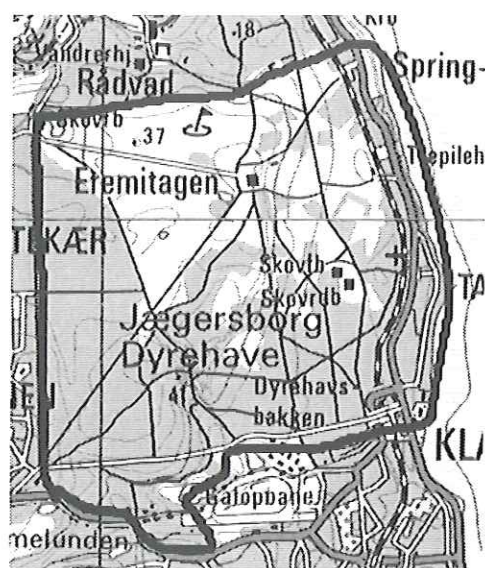
Tim Andersen 1990, Morten Lisse 1992, Simon Vikstrøm, Flemming Hansen og Niels Kurt Nielsen, Jens Nyland Sørensen 1993-95, Jørgen Rudfeld og Lars Thomas 1995.

### Litteratur

Fuglelivets hvor og hvornår, Politiken & DOF 1996.

Dyrehaven, *Pica* nr. 2, 1991

Jægersborg Dyrehave og Hegn, *Pica* nr. 1, 1996.



Tabel på næste side.



Jægersborg Dyrehave

Ynglefugle, antal par

	1980	1990	1992	1993	1994	1995
Lille Lappedykker						3-4
Toppet Lappedykker	10					
Gråstrubet Lappedykker	1		2	2-3	2	2-3
Fiskehejre					1	0-1
Knopsvane	5		2	1	2-3	3-4
Gravand	1					
Gråand	33		7	55	29	58-64
Troldand	0-3		1			0-1
Duehøg	0-1	3	1			
Spurvehøg	6	1	1	1-3	1	1
Musvåge	2	9	4	1-2	2-3	5-7
Tårnfalk	2	10	2	2-3	2	0-4
Vandrikse	5					
Grønbenet Rørhøne	6					1
Blishøne	33		4	13	25	15-25
Skovsneppe	1					
Svaleklire					1	
Huldue	2	41	13	3	8	10
Natugle	13	20	10	1	0-1	
Skovhornugle	4-5					
Vendehals	1					1
Sortspætte	5-6					
Stor Flagspætte		122	48	56-63	40	30-50
Lille Flagspætte		4	2	1		
Sanglærke			6			
Engpiber			2			
Nattergal	56	2	1			1
Rødstjert		93	50	12-37	23	40-50
Bynkefugl			1			
Sjagger		131	54	43-48	29	50-75
Misteldrossel	1		1	1	3	2-4
Sivsanger	4					
Kærsanger	5					
Rørsanger	16		4			
Skovsanger			14	5		25
Grå Fluesnapper		23	6			
Broget Fluesnapper		40	19	2	17	5
Halemejse			4	2		1-2
Spætmejse		229	108	140	91	40
Træløber		82	26	20		15
Korttået Træløber		2	2	1		3-4
Pirol	1				0-1	
Rødrygget Tornskade	4					2
Ravn			1	1-2	1	1
Gulirisk	1-4					
Stillits					1	2-3
Grønsisken			3			
Kernebider	4	29	8	20		5



## Mose på Klampenborg Galopbane

<b>Amt:</b> København
<b>Kommune:</b> Gentofte og Lyngby-Tårnbæk
<b>Lokalitetsnr:</b> 173055
<b>Lokalitetstype:</b> Mose og pilekrat
<b>Klassifikation:</b> V3

<b>Ejer:</b> Jægersborg Statskovdistrikt
<b>Dækning:</b> Y2
<b>UTM E:</b> 724060
<b>UTM N:</b> 6186780
<b>Beskrivelse:</b> Thomas Vikstrøm 3/97

### Beskrivelse

Mose bevokset med høje urter og pilekrat, beliggende midt på stor galopbane, hvis ruter også gennemskærer mosen.

### Karakteristik

Ynglende krikand. Spillende plettet rørvagtel i 1992.

### Beskyttelser

Naturbeskyttelseslovens § 3.

### Rekreativ udnyttelse

Intensiv hestesport.

### Plejebehov

Kunne evt. græsses.

### Optællere

Simon Vikstrøm, Flemming Hansen, Niels Kurt Nielsen og Jens Nyland Sørensen 1994.



### Ynglefugle, antal par

	1992	1994	1995
Gråstr. Lappedykker		1	
Knopsvane		1	
Krikand		1	1
Gråand		6	
Atlingand		1	
Spurvehøg		1	
Tårnfalk		1	
Plettet Rørvagtel	1		
Grønbenet Rørhøne		1	
Blishøne		10	
Kærsanger		5	
Rødrygget Tornskade		1	





## Vedbæk Maglemose

<b>Amt:</b> Københavns og Frederiksborg
<b>Kommune:</b> Søllerød og Birkerød
<b>Lokalitetsnr:</b> 181010
<b>Lokalitetstype:</b> Mose, eng, krat, vandløb, vandhuller
<b>Klassifikation:</b> V4, R4

<b>Ejer:</b> Overvejende privat; desuden ejer Forsvaret et større areal og Københavns Amt en mindre parcel.
<b>Dækning:</b> Y2, R3
<b>UTM E:</b> 721450
<b>UTM N:</b> 6195340
<b>Beskrivelse:</b> Thomas Vikstrøm 3/97

### Beskrivelse

Stor mose på stenalderhavbund ("Vedbæk-fjorden"). Gennemløbes af Maglemoserenden. Store dele er tilgroet med især kæmpebjørneklo, men Københavns Amt, Søllerød Kommune og den private forening Maglemosens Naturpleje foretager kratrydning og afgræsning.

### Karakteristik

Almindelige mosefugle.

### Beskyttelser

217 ha fredet 1986. Regionalt biologisk kerneområde. Naturbeskyttelseslovens § 3. Maglemoserenden er B1-målsat i regionplanen, dvs. som gyde- og yngelopvækstområde for laksefisk.

### Rekreativ udnyttelse

Ekstensiv, ad få stier.

### Ekskursionsmål

Mindre oplagt.

### Plejebehov

Stort: Udvidet græsning.

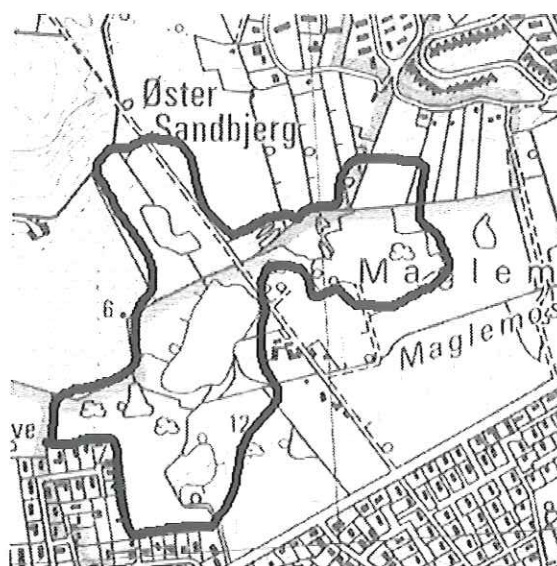
### Optællere

Bo og Ulla Kayser 1992-93.

### Litteratur

Plejeplan for Maglemosen, Københavns Amt 1994.

Naturgenopretning ved Maglemosen, *Pica* nr. 4, 1991.



Tabel på næste side.



Vedbæk Maglemose

Ynglefugle, antal par

	1980	1992	1993
Gråand	1		4
Musvåge		2	
Tårnfalk		1	
Grønbenet Rørhøne			1
Blishøne	1		3
Vibe	1	1	
Stor Flagspætte		1	
Sanglærke		3	
Nattergal		19	3
Sjagger		6	1
Græshoppesanger		1	
Kørsanger	2	8	
Rørsanger	10	4	
Spætmejse		1	
Stillits		1	1
Kernebider		1	

Rastefugle, årligt maksimum

	1980	1993	1994	1995	1996
Toppet Lappedykker				28	
Fiskehejre			1	3	1
Knopsvane					1
Krikand					1
Gråand	700			32	150
Spurvehøg			1	1	
Musvåge				2	1
Blishøne	125			5	3
Lille Flagspætte				1	
Sjagger		10	1	2	



## Rygård Overdrev

<b>Amt:</b> København
<b>Kommune:</b> Søllerød
<b>Lokalitetsnr:</b> 181023
<b>Lokalitetstype:</b> Agerland, småsøer
<b>Klassifikation:</b> V4

<b>Ejer:</b> Jægersborg Statskovdistrikt, private
<b>Dækning:</b> Y2
<b>UTM E:</b> 719200
<b>UTM N:</b> 6193370
<b>Beskrivelse:</b> Thomas Vikstrøm 3/97

### Beskrivelse

Kuperet landskab med agerland (inkl. brakmarker), fårefolde, småsøer og golfbane. De statsdrevne marker er for nyligt omlagt til økologisk drift.

### Karakteristik

Fortrinsvis almindelige åbentlandsfugle.

### Beskyttelser

Fredet 1945-75. Naturbeskyttelseslovens § 3. Regional biologisk spredningskorridor. Vidnæsdam er A1-målsat som naturvidenskabeligt referenceområde i regionplan 1997.

### Erhvervsudnyttelse

Agerbrug, fåregræsning.

### Rekreativ udnyttelse

Golf; i øvrigt en del færdsel.

### Ekskursionsmål

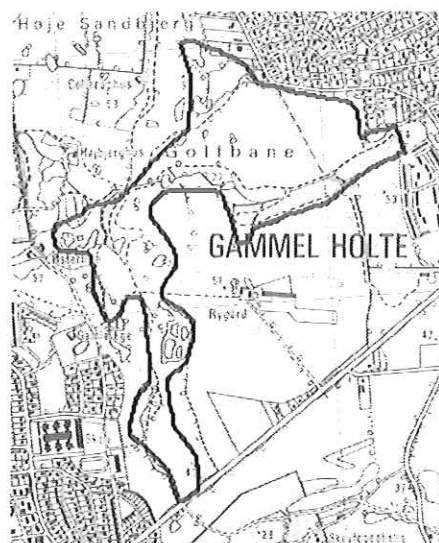
Især velegnet med henblik på det åbne lands fugle i træktiden og om vinteren.

### Plejebehov

Hele området bør udlægges til græsning.

### Optællere

Dan Hjort 1992, Henrik Højholm og Andreas Petersen 1994.



### Ynglefugle, antal par

	1992	1994
Knopsvane	1	2
Gråand	10	
Spurvehøg		0-1
Musvåge		0-1
Tårnfalk	1	0-1
Grønbenet Rørhøne	1	1-2
Blishøne	8	2-4
Gøg		0-2
Stor Flagspætte	1	1
Nattergal	1	
Sjagger	2	1
Kærsanger		1
Rørsanger	1	
Spætmejse		0-1



## Geelskov

<b>Amt:</b> København
<b>Kommune:</b> Søllerød
<b>Lokalitetsnr:</b> 181030
<b>Lokalitetstype:</b> Skov
<b>Klassifikation:</b> S4

<b>Ejer:</b> Jægersborg Statskovdistrikt
<b>Dækning:</b> Y3
<b>UTM E:</b> 718250
<b>UTM N:</b> 6190280
<b>Beskrivelse:</b> Thomas Vikstrøm 3/97

### Beskrivelse

Kuperet, forstligt drevet løvskov, gennemskåret af store veje og omgivet af parcelhusbebyggelse.

### Karakteristik

Alm. skovfugle. Natugle ynglede i 1997 (2 par).

### Beskyttelser

Fredskov.

### Erhvervsudnyttelse

Skovdrift.

### Rekreativ udnyttelse

Intensiv hundeluftning og lign. Skibakke.

### Beskyttelsesbehov

Naturskovsudpegninger.

### Plejebehov

Ekstensiveret skovdrift.

### Optællere

Søren Gylden 1992, Bo G.B. Jørgensen 1994.



### Ynglefugle, antal par

	1980	1992	1994
Spurvehøg	1		1
Sortspætte	1		
Stor Flagspætte		3	1
Gransanger		5	
Broget Fluesnapper		1	
Spætmejse		2	



## Trørød Skov

<b>Amt:</b> København
<b>Kommune:</b> Søllerød
<b>Lokalitetsnr:</b> 181041
<b>Lokalitetstype:</b> Skov
<b>Klassifikation:</b> S4

<b>Ejer:</b> Jægersborg Statskovdistrikt
<b>Dækning:</b> Y2
<b>UTM E:</b> 722690
<b>UTM N:</b> 6194770
<b>Beskrivelse:</b> Thomas Vikstrøm 3/97

### Beskrivelse

Kuperet blandet løvskov

### Karakteristik

Af lokal betydning for skovfugle.

### Beskyttelser

Fredskov. Regional biologisk spredningskorridor.

### Erhvervsudnyttelse

Skovdrift.

### Rekreativ udnyttelse

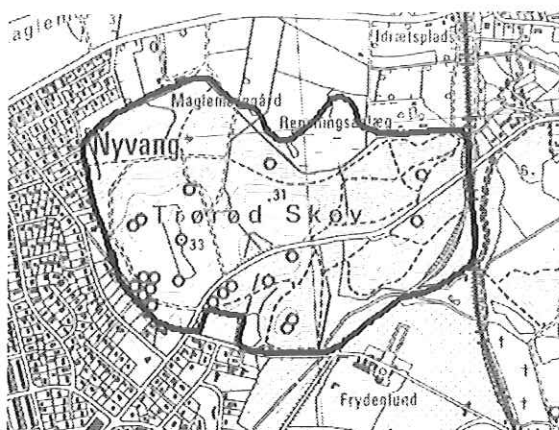
Hundeskov, kondisti.

### Optællere

John Damgård Nielsen 1992, Bent M. Jürgen-  
sen 1994.

### Ynglefugle, antal par

	1992	1994
Gråand		2
Musvåge	1	
Grønbenet Rørhøne		1
Blishøne	2	1
Ringdue		4
Gøg		2
Stor Flagspætte		4
Skovsanger	2	
Spætmejse		4
Træløber		2
Stillits		1
Kernebider	1	





## Enrum

<b>Amt:</b> København
<b>Kommune:</b> Søllerød
<b>Lokalitetsnr:</b> 181042
<b>Lokalitetstype:</b> Sø, å, skov, slotspark
<b>Klassifikation:</b> V1, S2

<b>Ejer:</b> Privat
<b>Dækning:</b> Y2, R2
<b>UTM E:</b> 723500
<b>UTM N:</b> 6194530
<b>Beskrivelse:</b> Thomas Vikstrøm 3/97

### Beskrivelse

Kuperet skov og slotspark gennemløbet af Kig-hanerenden med opstemningen Store Sortemose Dam. Dammen har været helt tilgroet, men er oprenset som kanalsystem omkring 1990.

### Karakteristik

Ynglende hvinand. Huldue i 1997.

### Beskyttelser:

Fredet 1950. Naturbeskyttelseslovens § 3.

### Beskyttelsesbehov

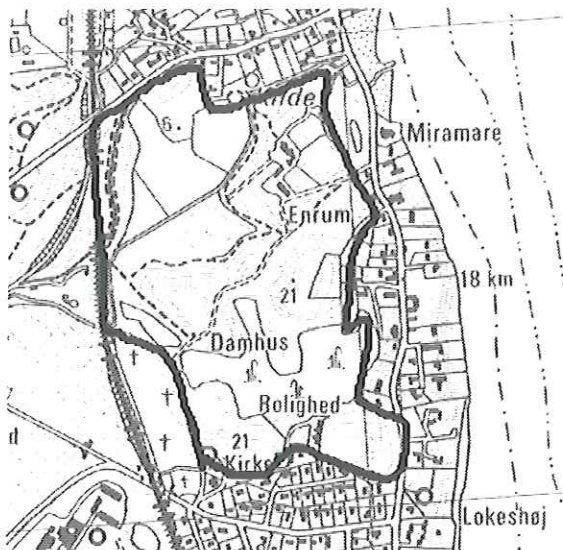
Sikring mod private spildevandsudløb.

### Optællere

Bent M. Jürgensen og Karen Hjerl 1992-93.

### Litteratur

Tilsyn med 11 småsøer i Københavns Amt (under udarbejdelse).



### Ynglefugle, antal par

	1992	1993
Lille Lappedykker		1
Gråand	3	5
Hvinand	1	1
Grønbenet Rørhøne	1	1
Blishøne	1	2
Natugle	1	
Stor Flagspætte		2-3
Sjagger	1	1
Kærsanger		1
Rørsanger		3-4
Broget Fluesnapper	1	
Spætmejse	2	3-5
Stillits		1-2
Kernebidder		0-1



## Søllerød Sø

<b>Amt:</b> København
<b>Kommune:</b> Søllerød
<b>Lokalitetsnr:</b> 181060
<b>Lokalitetstype:</b> Sø
<b>Klassifikation:</b> V4

<b>Ejer:</b> Søllerød Kommune
<b>Dækning:</b> Y2
<b>UTM E:</b> 718560
<b>UTM N:</b> 6191100
<b>Beskrivelse:</b> Thomas Vikstrøm 3/97

### Beskrivelse

Stærkt forurenet sø, omgivet af villahaver, kirkegård og kildeplads.

### Karakteristik

Af lokal betydning for svømmefugle.

### Dækning

Ingen rastefugletællinger.

### Beskyttelser

Naturbeskyttelseslovens § 3. B-målsat i amtets regionplan. Regional biologisk spredningskorridor.

### Rekreativ udnyttelse

Lystfiskeri, intensiv færdsel langs bredderne.

### Ekskursionsmål

Lettilgængelig; velegnet i sammenhæng med f.eks. Søllerød Kirkeskov og/eller Geelskov.

### Plejebehov

Søen bør oprensnes og tilførslen af opspædet spildevand begrænses.

### Optællere

Henrik Højholm & Andreas Petersen 1994-95.



### Ynglefugle, antal par

	1994	1995
Toppet Lappedykker	7	9
Knopsvane	1	1
Gråand	4	4
Blishøne	4	4



## Jægersborg Hegn

<b>Amt:</b> København
<b>Kommune:</b> Søllerød
<b>Lokalitetsnr:</b> 181070
<b>Lokalitetstype:</b> Løvskov, sø, mose
<b>Klassifikation:</b> S1, R4

<b>Ejer:</b> Jægersborg Statskovdistrikt
<b>Dækning:</b> Y2, R2
<b>UTM E:</b> 723000
<b>UTM N:</b> 6192000
<b>Beskrivelse:</b> Thomas Vikstrøm 3/97

### Beskrivelse

Forstligt drevet løvskov, dog med mange gamle træer, både bøg og eg. Rummer den naturligt brunvandede Bøllemose med omgivende fattigkær.

### Karakteristik

God skovfuglelokalitet med sortspætte, huldue og ravn.

### Beskyttelser

Fredskov. Regionalt biologisk kerneområde. Bøllemosen er A1-målsat i regionplan 1997, altså som naturvidenskabeligt referenceområde. Bøllemosen desuden omfattet af naturbeskyttelseslovens § 3.

### Rekreativ udnyttelse

Intensiv hundeluftning og lign.

### Beskyttelsesbehov

Der bør udpeges naturskovsområder, gerne i tilknytning til områderne i Jægersborg Dyrehave.

### Plejebehov

Ekstensiveret skovdrift.

### Optællere

Henrik Gretoft 1992, Bent M. Jürgensen 1993-1995.

### Litteratur

Jægersborg Dyrehave og Hegn, *Pica* nr. 1, 1996.



Tabel på næste side.





## Jægersborg Hegn

### Ynglefugle, antal par

	1992	1995
Lille Lappedykker		2-1
Knopsvane		2
Gråand	4	10-15
Duehøg		1-2
Spurvehøg		2-3
Musvåge	1	2-3
Tårnfalk		0-1
Grønbenet Rørhøne		3-4
Blishøne	6	4-10
Skovsneppe		2-3
Huldue		1-2
Ringdue		15-20
Gøg		1-2
Sortspætte		1
Stor Flagspætte	1	25-30
Nattergal		1-2
Sjagger		20-25
Kærsanger		1-2
Rørsanger		10-15
Skovsanger	1	
Broget Fluesnapper	1	
Spætmejse		10-20
Træløber		5-10
Rødrygget Tornskade		1-2
Ravn		1
Kernebider		2-3
Rørspurv		5-10

### Rastefugle, årligt maksimum

	1992	1993	1995
Gråand	27	10	
Taffeland	3		
Troldand	13	7	
Hvinand		1	
Duehøg		1	
Spurvehøg			2
Musvåge	2	2	
Blishøne	11	4	2
Sjagger	17	50	



## Vejlesø

<b>Amt:</b> København
<b>Kommune:</b> Søllerød
<b>Lokalitetsnr:</b> 181110
<b>Lokalitetstype:</b> Sø
<b>Klassifikation:</b> V4

<b>Ejer:</b> Søllerød Kommune
<b>Dækning:</b> Y2
<b>UTM E:</b> 717170
<b>UTM N:</b> 6190310
<b>Beskrivelse:</b> Thomas Vikstrøm 3/97

### Beskrivelse

Stærkt forurenet sø, omgivet af villahaver, S-bane og lign.

### Karakteristik

Af potentiel betydning for vandfugle.

### Beskyttelser

Naturbeskyttelseslovens § 3. B-målsætning i amtets regionplan. Regional biologisk spredningskorridor.

### Erhvervsudnyttelse

Rutebådstrafik.

### Rekreativ udnyttelse

Intensiv rutebådstrafik, lystsejlad og lystfiskeri.

### Ekskursionsmål

Evt. i forbindelse med Gelsskov og/eller Furesøen/Vaserne.

### Plejebehov

Søen bør oprensnes, og tilførslen af opspædet spildevand bør begrænses.

### Optællere

Henrik Højholm og Andreas Petersen 1993-95.



### Ynglefugle, antal par

	1994
Toppet Lappedykker	10
Gråand	15
Grønbenet Rørhøne	1
Blishøne	5
Fjordterne	1

### Rastefugle, årligt maksimum

	1992	1993	1995
Gråand	27	10	
Taffeland	3		
Troldand	13	7	
Hvinand		1	
Duehøg		1	
Spurvehøg			2
Musvåge	2	2	
Grønbenet Rørhøne		2	1
Blishøne	11	4	2
Sjagger	17	50	



## Furesø Park og Malmøse med Lillekalv

<b>Amt:</b> København
<b>Kommune:</b> Søllerød
<b>Lokalitetsnr:</b> 181120
<b>Lokalitetstype:</b> Sumpskov, løvskov, park
<b>Klassifikation:</b> S1, V3, R2

<b>Ejer:</b> Københavns Kommune m.fl.
<b>Dækning:</b> Y2, R2
<b>UTM E:</b> 715710
<b>UTM N:</b> 6189760
<b>Beskrivelse:</b> Thomas Vikstrøm 3/97

### Beskrivelse

Ellesump, bøgeskov og slotspark ved Furesøens bred. Lillekalv er en vig i Furesøen.

### Karakteristik

Ynglelokalitet for huldue og visse år lille flagspætte. Stor bestand af sjagger.

### Beskyttelser

Fredet 1946. Naturbeskyttelseslovens § 3, fra hvilken amtet har dispenseret i 1995 med henblik på at genskabe udsigter ved fældning af træer i ellesump.  
Regionalt biologisk kerneområde.

### Rekreativ udnyttelse

Intensiv hundeluftning og lign.

### Ekskursionsmål

Velegnet i forbindelse med Furesøen.

### Optællere

Holger Voldum 1992-93, Ulla og Bo Kayser 1992-93

### Ynglefugle, antal par

	1980	1992
Toppet Lappedykker	13	10
Knopsvane	4	1
Krikand		1
Gråand	36	4
Musvåge		1
Vandrikse		1
Grønbenet Rørhøne	1	1
Blishøne	8	12
Hættemåge	2	
Fjordterne	0-1	
Huldue		1
Natugle		3
Stor Flagspætte		24
Nattergal	6	1
Rødstjert		1
Sjagger		21
Sivsanger	2	
Kærsanger		1
Rørsanger	1	8
Grå Fluesnapper		2
Halemejse		7
Spætmejse		4
Træløber		4
Råge		1
Kernebider		1



Tabel på næste side.



## Furesø Park og Malmose med Lillekalv

### Rastefugle, årligt maksimum

	1980	1992	1993	1995
Toppet Lappedykker	75	132		
Skarv		4		
Fiskehejre		11	4	
Gråand	1200	147	1033	
Taffeland		1	5	
Troldand	218	20	1800	
Hvinand	38	11	25	200
Stor Skallesluger	30	10	10	
Spurvehøg		1		
Musvåge		1	1	
Grønbenet Rørhøne		17		
Blishøne	85	268	21	
Skovsneppe			1	
Isfugl	1			
Silkehale		30		
Vandstær	1			
Sjagger		50		



## Attemose, Langekæret og Kalvemosen

<b>Amt:</b> København
<b>Kommune:</b> Søllerød
<b>Lokalitetsnr:</b> 181130
<b>Lokalitetstype:</b> Sø, mose, eng, græsmark, ager
<b>Klassifikation:</b> S2, V3

<b>Ejer:</b> Jægersborg Statsskovdistrikt og privat
<b>Dækning:</b> Y2
<b>UTM E:</b> 720000
<b>UTM N:</b> 6191760
<b>Beskrivelse:</b> Thomas Vikstrøm 3/97

### Beskrivelse

Fladvandede, rene søer i åbent græsnings- og agerland.

### Karakteristik

Ynglende troldand og hvepsevåge.

### Beskyttelser

Fredet 1945-1975. Naturbeskyttelseslovens § 3. Regional biologisk spredningskorridor.

### Erhvervsudnyttelse

Put&take i Langekæret.

### Optællere

Dan Hjort 1992, Karen Hjerl og Bent M. Jürgensen 1995.

### Ynglefugle, antal par

	1980	1992	1995
Knopsvane			1
Gråand	4	7	6
Troldand	1		1
Hvepsevåge			1
Musvåge			1
Grønbenet Rørhøne		1	2
Blishøne	3	3	6
Fjordterne			1
Gøg			1
Stor Flagspætte			8
Sanglærke			10
Nattergal	1		1
Sjagger		3	5
Sivsanger	1		
Skovsanger		1	
Spætmejse		2	





## Køge Bugt Strandpark

<b>Amt:</b> København, Roskilde
<b>Kommune:</b> Ishøj, Brøndby, Greve
<b>Lokalitetsnr:</b> 183010
<b>Lokalitetstype:</b> Sø, klit, rørsump, eng, kyst
<b>Klassifikation:</b>

<b>Ejer:</b> I/S Strandparken, bestående af flere amter og kommuner
<b>Dækning:</b> Y1, R1
<b>UTM E:</b> 713350
<b>UTM N:</b> 6167500
<b>Beskrivelse:</b> Thomas Vikstrøm 3/97

### Beskrivelse

Et kunstigt kystlandskab anlagt sidst i 1970'erne i oprindelig strandsump. Består nu af de seks store, delvis brakke, søer omgivet indadtil af rester af den oprindelige strandsump, udadtil af en klitrække.

### Karakteristik

Lokaliteten er kendt for sine rovfugle, gæs, duer og specielt småfugle, der gør stedet til ét af de fineste efterårstræksteder på Sjælland. Stor nedgang i antallet af rastende og ynglende kystfugle. I de seneste år er der dog set flere plettede rørvagter fouragerende på mudderflader. Koloni af splitterne i 1996.

### Beskyttelser

Naturbeskyttelseslovens § 3, regionalt biologisk kerneområde. Søerne er generelt målsat i regionplanen, dvs. med et naturligt og alsidigt dyre- og planteliv.

### Rekreativ udnyttelse

Intensiv badning, lystsejlad, windsurfing, museumsbesøg til Arken samt hundeluftning og lign.

### Ekskursionsmål

Velegnet.

### Beskyttelsesbehov

Spildevandsudledningen til søerne bør begrænses yderligere, og udvekslingen med havvand bør øges. Yderligere færdsels- og sejladsbegrænsninger omkring og ved øer og rørsump i søerne er påkrævet.

### Plejebehov

Fugleøerne i Jægersø skal sikres mod borterosion, og Lille Vejleø i Lille Vejlesø skal genskabes som fugleø ved rydning af vegetationen.

### Optællere

Svend Jacobsen 1992-93, John Ekberg 1992, Tim Andersen, Rasmus Strack 1993-94.

### Litteratur

Ynglende og rastende fugle i Strandparken, Københavns Amt, 1991, 1992, 1993.

Plejeplan for Strandparken, Københavns Amt 1993.

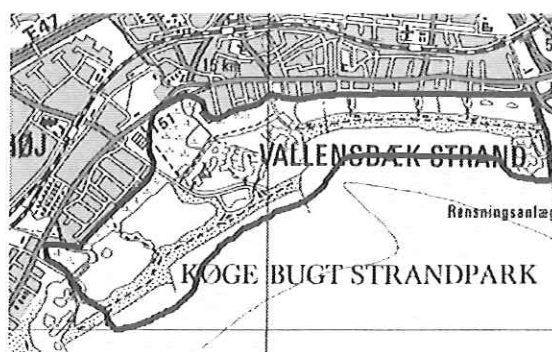
Ishøj Strand - beskrivelse af en træklokalitet, *Pica* nr. 3, 1994.

Ishøj Strand, *Pica* nr. 3, 1995.

Træk til Ishøj!, *Pica* nr. 3, 1996.

Ishøj Strand efteråret 1996, *Pica* nr. 4, 1996.

Fuglelivets hvor og hvornår, Politiken & DOF 1996.



Tabel på næste side.



Køge Bugt Strandpark

Ynglefugle, antal par

	1970	1980	1992	1993	1994
Lille Lappedykker		2	4	8	
Toppet Lappedykker			5	5	7
Knopsvane		1	5	3	
Gravand	1-3	13	3		1
Gråand		12	14	6	
Troldand		1	17		5
Ederfugl			1	1	
Toppet Skallesluger			4		
Agerhøne			1	2	
Fasan				3	
Vandrikse			3	5	
Grønbenet Rørhøne		3	20	5	
Blishøne		4	2	5	15
Strandskade	1	7	12	1	
Klyde	3-10	4-22	2		5
Lille Præstekrave		3			
Stor Præstekrave	6-8	40		1	
Hvidbrystet Præstekrave	1	8			
Vibe	3-8	10-11		2	
Almindelig Ryle	1-3	1-2			
Dobbeltbekkasin	1		1		
Rødben	4-5	3			0-1
Hættemåge			950		510-810
Stormmåge			425		580-630
Sølvmåge			2		
Svartbag			2		
Havterne	105-175	25-46	100	15	118
Dværgterne	8-20	2-16			
Digesvale				1	
Landsvale				5	
Engpiber			8	11-12	13
Gul Vipstjert	3-9	34	14	11	
Nattergal		1			
Bynkefugl	1	2		1	
Stenpikker				4	
Græshoppesanger			1-2	4	
Sivsanger		1-2			
Kærsanger		15	2-3	33	
Rørsanger		30-40	12-15	75	
Skægmejse			5	8-11	
Rødrygget Tornskade		0-1			
Rørspurv				48-50	

Tabel på næste side.



## Køge Bugt Strandpark

### Rastefugle, årligt maksimum

	1970	1980	1992	1993	1994	1995
Lille Lappedykker			16	25	17	8
Toppet Lappedykker			19	23	18	1
Skarv		130	4	75	630	4
Fiskehejre			13	17	28	19
Knopsvane	400	300	111	145	226	125
Sangsvane				27	56	29
Grågås					15	7
Canadagås				78	73	136
Gravand	160		3	13		3
Pibeand		370	18	131	105	2
Krikand				44	11	
Gråand	200	700	82	271	425	265
Taffeland			37	105	63	39
Troldand		5000	2160	6900	3500	3750
Bjergand			137	112	229	25
Ederfugl	100	370	14	100	30	7
Hvinand	250	250	68	325	410	120
Lille Skallesluger			2	41	32	43
Toppet Skallesluger		400	4	40	40	25
Stor Skallesluger		250	48	175	75	180
Blishøne	390	1100	506	465	950	625
Strandskade	20	130	21	35	12	
Lille Præstekrave	10					
Stor Præstekrave	50	236		5	1	
Hjejle	1000					
Strandhjejle	15					
Vibe	500	250	4	70	80	9
Dværgryle		478				
Krumnæbbet Ryle		88				
Almindelig Ryle	200	350	1	5	10	2
Brushane		162		2		
Dobbeltbekkasin	20	98	1	3	2	
Lille Kobbersneppe	20					
Stor Regnspove	35			4		
Rødben	30			4	1	
Hvidklire		106	1	4		
Tinksmed		97			1	
Mudderklire		79	1	8	1	





## Ishøj Åmose

<b>Amt:</b> København og Roskilde
<b>Kommune:</b> Ishøj og Greve
<b>Lokalitetsnr:</b> 183020
<b>Lokalitetstype:</b> Eng, å, mose
<b>Klassifikation:</b> V1, R4

<b>Ejer:</b> Privat
<b>Dækning:</b> Y2
<b>UTM E:</b> 707930
<b>UTM N:</b> 6168270
<b>Beskrivelse:</b> Thomas Vikstrøm 3/97

### Beskrivelse

Overvejende hestegræssede småenge gennemstrømmet af Lille Vejleå. Overlapper med én af Københavns Vandforsynings kildepladser, der delvis henligger som fugtigt krat. Rummer desuden en mindre tørvegrav omgivet af sumpvegetation.

### Karakteristik

Af lokal betydning for ynglende vand- og engfugle, hvortil kommer et ynglefund af vagtel i 1995.

### Beskyttelser

Naturbeskyttelseslovens § 3. Vandløbsloven. Regional biologisk spredningskorridor. Åen har E-målsætning som udtørrende vandløb i regioplan 1997.

### Erhvervsudnyttelse

Græsning, (offentlig) vandindvinding.

### Beskyttelsesbehov

Forbud mod gødskning og sprøjtning. Udyrkede bræmmer. Forbedret spildevandsrensning.

### Plejebehov

Vandløbsrestaurering.

### Optællere

Niels og Anita Paludan 1992-93, Kim Andersen 1993-94, Thomas Vikstrøm 1995.

### Litteratur

Natur- og kulturværdier i Lille Vejleådal, Københavns Amt (under udarbejdelse).



Tabel på næste side.



## Ishøj Åmose

### Ynglefugle, antal par

	1980	1992	1993	1994	1995
Lille Lappedykker					1
Gråand	1	1	1		
Agerhøne				2	1
Vagtel					1
Grønbenet Rørhøne				1	
Blishøne		1		1	1
Vibe	1			3	1
Sanglærke			1		
Gul Vipstjert	2				
Nattergal			1		
Sivsanger			1		
Kærsanger					5

### Rastefugle, årligt maksimum

	1992	1993	1994	1995
Fiskehejre	1			
Spurvehøg				1
Musvåge		1		
Fjeldvåge	1	1		
Tårnfalk		1		
Vibe			4	18
Svaleklire	3			3
Sjagger		2	120	
Vindrossel	1	6		



## Saltholm

<b>Amt:</b> København
<b>Kommune:</b> Tårnby
<b>Lokalitetsnr:</b> 185010
<b>Lokalitetstype:</b> Strandeng, lavvandet kyst
<b>Klassifikation:</b> K1, R1

<b>Ejer:</b> Saltholmejerlauget (privat)
<b>Dækning:</b> Y1, R2
<b>UTM E:</b> 736900
<b>UTM N:</b> 6172250
<b>Beskrivelse:</b> Thomas Vikstrøm 3/97

### Beskrivelse

Stor, flad ø i Øresund, helt dækket af strandeng med en smule beboelse og sommerhusbebyggelse. Desuden en lang række småholme i sydøst, Svaneklapperne. Det meste af øen græsses, men græsningstrykket er aftaget stærkt, så øen trues af tilgroning med især strand-svingel.

### Karakteristik

En af landets vigtigste strandengs- og fladvandslokaliteter; af uvurderlig betydning for en lang række svømme- og vadefugle, bl.a. huser øen en af landets få kendte ynglebestande af bramgås samt formentlig Europas største ederfugle-"koloni". Blandt de faste vintergæster tælles havørn og vandrefalk.

### Beskyttelser

Fredet 1983. Naturbeskyttelseslovens § 3 gælder for ca. 99 % af øen. Regionalt biologisk kerneområde. Farvandet ud til 6 meters dybde omkring øen har skærpet målsætning i regionplanen bl.a. som fugleområde. Foreslået som EU-habitatområde af Skov- og Naturstyrelsen i 1996. 460 ha af farvandet syd og sydøst for øen udlagt som sælreservat 1983. 1. april-16. juli er færdsel forbudt på de sydlige 2/3 af øen, på den sydligste fjerdedel dog hele året.

Det omgivende farvand udlagt som jagt- og forstyrrelsesfrit kerneområde 1993.

Amtets eneste "større nationale naturområde".

### Erhvervsudnyttelse

Privat græsning.

### Rekreativ udnyttelse

Ekstensiv jagt, fugleekskursioner og lystsejlad.

### Ekskursionsmål

Særdeles velegnet, men passagerbåden rummer kun 12 personer og sejler ikke, når det blæser.

### Beskyttelsesbehov

Øresundsbroen ligger for tæt på øen, og der bliver behov for at afbøde skadevirkninger som f.eks. rotteadgang. Desuden bør hurtigfærgesejlad forbydes inden for 6 meter-kurven.

### Plejebehov

Stort; græsningstrykket skal firedobles.

### Optællere

Chr. Ebbe Mortensen, Morten Jørgensen og Michael Fink Jørgensen 1992-96, Jesper J. Madsen 1993-96, Thomas Vikstrøm 1995, DMU 1993-96

### Litteratur

Fuglene på Saltholm, Skov- og Naturstyrelsen 1987.

Ynglefugle på Saltholm 1988-1990, Københavns Amt.

Ynglefugle på Saltholm 1991-1993, Københavns Amt.

Ynglefugle på Saltholm 1994-1996, Københavns Amt 1997.

Øresunds perle - Saltholm rundt på 4 dage, *Pica* nr. 2, 1993.

Saltholmsølvmågesprøjtningstop, *Pica* nr. 3, 1993.

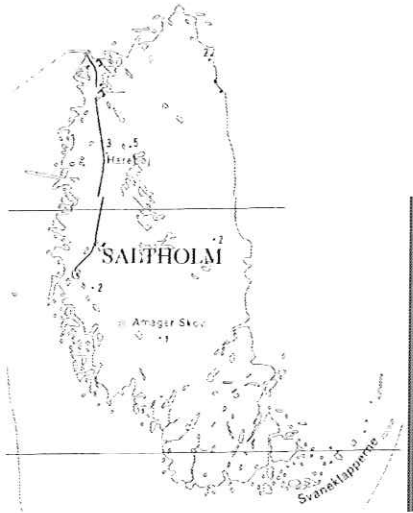
Fuglelivets hvor og hvornår, Politiken & DOF 1996.

EF-fuglebeskyttelsesområder og Ramsarområder, Skov- og Naturstyrelsen 1996.

+ en række overvågningsrapporter fra DMU.



Saltholm



Ynglefugle, antal par

	1970	1992	1993	1994	1995
Lille Lappedykker			1		
Gråstr. Lappedykker			2	2	3
Skarv				27	127
Fiskehejre		14	8	5	4
Knopsvane	55	62	80	80	92
Grågås	42				
Bramgås		1	4	7	7
Gravand	38				100
Pibeand	1	5	3	5	4
Knarand	1	2	2	4	11
Krikand	2	2	3	3	3
Gråand	70		28		30
Spidsand	5	2	3	5	4
Atlingand	5	2	4	2	9
Skeand	37	13	29	48	20
Taffeland			1	1	
Troldand	1				2
Ederfugl	5500				7000
Toppet Skallesluger	44				200
Rørhøg					1
Tåmfalk	4	2	2	2	
Agerhøne	24				
Fasan				1	4
Vandrikse	5	4	3	6	5
Grønbenet Rørhøne	20	1	3	5	2
Blishøne	63	120	140	150	200
Strandskade	650	494	516	540	616
Klyde	59	175	201	299	298
Stor Præstekrave	32	34	30	32	31
Vibe	59	107	141	99	130
Almindelig Ryle	9	10	11	4	8
Brushane	32	2	5		40
Dobbeltbekkasin	2		8	8	6
Stor Kobbersneppe	4	13	8	24	12
Stor Regnspøve	5	34	33	58	60
Rødben	51	148	125	143	139
Stenvender	1				
Hættemåge	49	156	294	935	497
Stormmåge	230	162	476	482	543
Sildemåge	7	27	80	134	98
Sølvmåge	21000				7000
Svartbag	61	133	255	300	309
Splitterne			1		
Fjordterne	5		2	4	6
Havterne	92	93	160	256	264
Dværgterne	3	10	18	35	38
Sanglærke	850				
Engpiber	1700				100+
Gul Vipstjert	2	1	1	3	5
Rørspurv	335				

Tabel på næste side.



## Saltholm

### Rastefugle, årligt maksimum

	1970	1993	1994	1995
Toppet Lappedykker	50			3
Skarv	400	3790	2216	844
Fiskehejre	200	138	114	20
Knopsvane	2300	3731	2403	1509
Pibesvane	44	2		
Sangsvane	240	6	1	
Sædgås	520		169	
Blisgås	20	21		1
Grågås	630	2397	6365	1000
Canadagås	33	237	1063	60
Bramgås	500	2809	1523	450
Mørkbuget Knortegås	90	564	306	500
Gravand	210	86	340	8
Pibeand	8200	3814	3245	1156
Krikand	2000	3866	2227	15
Gråand	3200	820	2753	1132
Spidsand	120	136	173	
Atlingand	20	15	1	5
Skeand	420	384	897	
Troldand	420	1865	54	20
Ederfugl		9864	6306	36
Havlit	25	4	1	
Hvinand	2800	990	3709	1247
Lille Skallesluger	75		9	
Toppet Skallesluger	620	321	298	79
Stor Skallesluger	420	14	342	10
Blishøne	2400	500	716	
Strandskade		435	333	2
Klyde		1690	140	
Hjejle	3200	3431	1931	570
Strandhjejle	220	820	60	10
Vibe	800	634	518	56
Islandsk Ryle	20	14	13	
Dværgryle	25	10	4	
Temmincksryle	15	2	22	1
Sortgrå Ryle	20			
Almindelig Ryle	4000	1045	2000	714
Brushane	250	38	50	90
Enkeltbekkasin	10	3	3	1
Dobbeltbekkasin	630	308	211	44
Lille Kobbersneppe	80	116	50	91
Lille Regnspove	40		3	1
Stor Regnspove	180	107	150	3
Sortklire	20	107	160	13
Rødben	735	588	364	16
Hvidklire	215	335	255	10
Svaleklire	20	2	7	15
Tinksmed	200	15	30	15
Mudderklire	45	2	12	3
Stenvender	35	2	1	4
Mosehornugle	20	1		1



## Vestamager

<b>Amt:</b> København
<b>Kommune:</b> København og Tårnby
<b>Lokalitetsnr:</b> 185020
<b>Lokalitetstype:</b> Strandeng, sø, løvskov
<b>Klassifikation:</b> V1

<b>Ejer:</b> Staten
<b>Dækning:</b> Y1, R1
<b>UTM E:</b> 723300
<b>UTM N:</b> 6168000
<b>Beskrivelse:</b> Thomas Vikstrøm 3/97

### Beskrivelse

Vidtstrakt strandengsområde opstået ved inddæmning fra 2. verdenskrig og isprængt søer, kanaler og kunstige småbakker (skydehøje); tidligere militært øvelsesområde. Københavns Kommunes del omdannes for tiden til bl.a. Ørestad, Øresundsmotorvej og rekreative områder. Hele området har været præget af udtørring og tilgroning siden militærets rømning i 1984, men et større fladvand er nu etableret i syd. Omkring 1990 etableredes to nye søer, Birkedam og Natosøen.

### Karakteristik

Meget vigtig yngle- og rastelokalitet for kystfugle med flere ynglende rødlistearter. Yngleforsøg af hvidvinget terne i 1997.

### Beskyttelser

Klydesøen med omgivelser vildtreservat med adgangsforbud 1952. Fredet 1990. Pinseskoven udlagt som græsningsskov under Naturskovsstrategien. Regionalt biologisk kerneområde. EF-fuglebeskyttelsesområde. Foreslået som EU-habitatområde af Skov- og Naturstyrelsen 1996. Den sydvestlige kanal og Klydesøen, Natosøen, Birkedam samt kanalen langs Granatvej-Ellevhøjevej er generelt målsat i amtets regionplan, dvs. med et naturligt og alsidigt plante- og dyreliv.

### Rekreativ udnyttelse

Populært nærrekreativt område for hovedstadens befolkning. To naturskoler.

### Ekskursionsmål

Velegnet; ældre fugletårn, der kræver særlig adgangstilladelse. Nyt offentligt tilgængeligt fugletårn er under opførelse.

### Beskyttelsesbehov

Generel vandstandshævning. Opfyldning af drængrøfter. Rydning af træopvækst. Udvidet kreaturgræsning, bl.a. af sletteområde syd for Store Høj. Begrænsning af Ørestadens og Øresundsmotorvejens skadevirkninger i nord.

### Plejebehov

Stærkt udvidet græsning. Opstemning af kanaler og ophør af kanaloprensning. Evt. saltvandsindtag til Klydesøen.

### Optællere

Ole Søgaard 1992-93, Michael B. Grell, Inger Kærgaard, Gert Østerbye, Erik Sand & Niels Bahl Andersen, Henrik Olsen 1992-95.

### Litteratur

Naturovervågning Vestamager, Københavns Amt (årlige rapporter).

Himmelgeden over Vestamager, *Pica* nr. 2, 1996.

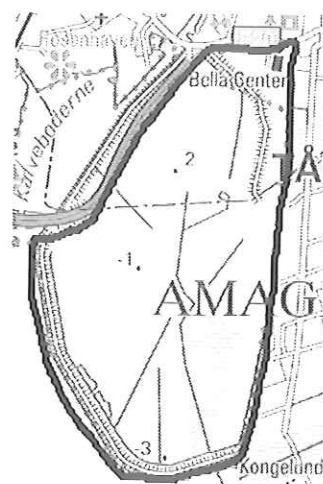
Fuglelivets hvor og hvornår, Politiken & DOF 1996.

EF-fuglebeskyttelsesområder og Ramsarområder, Skov- og Naturstyrelsen 1996.

Tabel på næste side.



## Vestamager



### Ynglefugle, antal par

	1970	1980	1992	1993	1994	1995
Lille Lappedykker	5-15	1-2	16-22	24-30	21-28	21-27
Toppet Lappedykker		2			3	1-2
Gråstrubet Lappedykker	0-1		28-36	23-32	27-35	22-35
Sorthalset Lappedykker				0-1	0-1	
Knopsvane	2-3	6	6-8	7-8	10-12	8-9
Sangsvane					0-1	1
Grågås	2-5	35-40	8-9	16-19	12-14	12-13
Gravand	3-5	15-60	1-12	2-5	1-4	1-4
Knarand			0-1	0-1		
Krikand	0-1		0-1		0-2	0-1
Gråand	5-10	30	42-57	15	40-50	16-38
Spidsand	0-1	1-2				
Atlingand	0-1	1-2	0-1	0-1		0-1
Skeand	2-3	15	0-1	1	0-2	1-2
Taffeland		1-3				
Troldand					0-1	1-5
Ederfugl	10-30	25	6-8	6	11	11
Toppet Skallesluger	3-7	7	0-1	2	0-2	1-2
Rørhøg	0-1	1-3			1	1
Spurvehøg		1	0-1	2-3	1-3	5-6
Tårnfalk	3-5	3-6	2-3	5-6	3-5	5-7
Vandrikse	2-10	12	19	6-7	4	6
Plettet Rørvagtel						0-1
Grønbenet Rørhøne	25-60	75	10-14	4-9	2-7	5-8
Blishøne	25-70	200	62-89	82-100	76-87	62-98
Strandskade	75-100	100	32-40	32-39	30-33	
Klyde	10-150	10	3	2-3	5-6	4-5
Lille Præstekrave	0-1					
Stor Præstekrave	5-20	5-7	0-1	3-4	5-6	5
Hvidbrystet Præstekrave	0-1					
Vibe	225-350	250	55-67	54-72	54-57	72-74
Almindelig Ryle	5-10	3-5	7-8	4	7	4

Tabel på næste side.



Vestamager

Ynglefugle, antal par

Brushane	15-40	8-20		0-2		
Dobbeltbekkasin	15-25	15-40	48-54	35-36	65-73	54-61
Skovsneppe			1		3-5	4-5
Stor Kobbersnepe	0-1	0-1				
Stor Regnspove		1		1-2	0-1	
Rødben	50-175	50-75	32-40	29-39	31-33	30-33
Hættemåge	3000	3000				
Stormmåge	5000	2700-2800	2	5	5	5
Sølvmåge	500	75-100	10	7	2-9	6
Svartbag				1		
Splitterne	1					
Fjordterne	25-75					
Havterne	300-600	20-200				
Dværgterne	0-1					
Gøg	10-20		21	10		39-45
Skovhornugle			1		0-1	
Mosehornugle	2-4	1-4				
Sanglærke			290			
Skovpiber			23	41	36	33
Engpiber			240	9		
Gul Vipstjert	3	2	5-6	8-9	6-7	2
Nattergal		20	53	52	23-25	46
Rødstjert					0-1	
Bynkefugl	0-5	30	36-39	27	10-12	15-18
Sjagger			0-2	1	2	1-2
Misteldrossel					0-1	
Græshoppesanger			142-144	48	36	123-145
Savisanger			0-1			
Sivsanger		20-30	10	5	0-1	0-1
Kærsanger	0-5	20-25	41	44	15	18
Rørsanger		75-85	54	67	117-124	137-166
Skovsanger			3		4	
Grå Fluesnapper					0-1	
Broget Fluesnapper					1-2	
Skægmejse					0-1	1-2
Halemejse			2	2-5	1-4	1
Pungmejse				0-1		
Pirol		0-1	0-1			
Rødrygget Tornskade	1-2	4			1	
Stillits					3-4	
Gråsiken			9	3-4	14-19	3-4
Rørspurv			48-73	83	99-134	102-105

Tabel på næste side.





Vestamager

Rastefugle, årligt maksimum

	1970	1980	1992	1993	1994	1995
Lille Lappedykker	15		13	43	30	47
Gråstrubet Lappedykker			40	50	44	55
Fiskehejre		35	35	27	34	40
Knopsvane			16	14	47	15
Pibesvane					3	12
Sangsvane			16	8	10	14
Grågås	220		16	99	140	90
Canadagås			30	28	46	
Gravand	75	180	34	17	14	18
Pibeand	700	300	37	105	560	76
Krikand	2500	1100	625	370	314	254
Gråand	2000	500	262	517	294	209
Spidsand	15	10	4		16	
Atlingand	10		4	4	2	6
Skeand	100	25	4	14	28	11
Taffeland			60	75	64	100
Troldand	2000		4025	3000	5400	5000
Bjergand			6	45	68	2
Ederfugl		60	12	25	21	35
Hvinand			12	4	65	15
Lille Skallesluger			10	16	11	7
Toppet Skallesluger		15	7	4	7	2
Stor Skallesluger	200	30	3	6	203	505
Blishøne				82	102	240
Strandskade	100	160	38	20	47	33
Stor Præstekrave	25	100	1	3	4	7
Hjejle	3000	200	2	49	1	15
Strandhjejle	35	80		2		
Vibe	2500	400	145	65	80	143
Almindelig Ryle	200	400	20	74	40	130
Kærløber	10					
Brushane	40	30	9	32	25	13
Enkeltbekkasin			1			1
Dobbeltbekkasin	25	100	65	33	30	37
Lille Regnspove	25	15		4	18	2
Stor Regnspove	75	150		21	21	3
Sortklire	1	15	2		7	
Rødben	50	150	36	16	57	31
Hvidklire	60	50	6	14	13	30
Svaleklire	10		1	1	2	17
Tinksmed	50	40	3	3	10	20
Mudderklire	30		11	5	9	23
Sjagger	5000	5000	640	1100	600	800



## Flakfortet

<b>Amt:</b> København
<b>Kommune:</b> Tårnby
<b>Lokalitetsnr:</b> 185040
<b>Lokalitetstype:</b> Krat, kyst
<b>Klassifikation:</b> K1

<b>Ejer:</b> Forsvarsministeriet
<b>Dækning:</b> Y2
<b>UTM E:</b> 733840
<b>UTM N:</b> 6179540
<b>Beskrivelse:</b> Thomas Vikstrøm 3/97

### Beskrivelse

Kunstig ø i Øresund (nord for Saltholm) med diverse publikumsfaciliteter.

### Karakteristik

Ynglende skærpiber.

### Rekreativ udnyttelse

Yndet udflugtsmål i sommerhalvåret, når skiftende ejeres økonomi tillader det.

### Ekskursionsmål

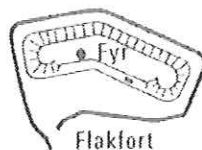
Som ovenfor. Øen husede tidligere en fuglestation, men er nu svært tilgængelig i træktiden.

### Optællere

Karsten Paulsen 1995.

### Ynglefugle, antal par

	1995
Gråand	3
Ederfugl	3
Toppet Skallesluger	1
Digesvale	40
Landsvale	4
Bysvale	12
Engpiber	25
Skærpiber	7
Hvid Vipstjert	2
Gærdesmutte	1
Rødhals	1
Solsort	3
Tornsanger	3
Havesanger	1
Munk	1
Broget Fluesnapper	1
Stær	1
Tornirisk	20



Flakfort



## Ugandaskoven

<b>Amt:</b> København
<b>Kommune:</b> Tårnby
<b>Lokalitetsnr:</b> 185050
<b>Lokalitetstype:</b> Løvskov
<b>Klassifikation:</b> S4

<b>Ejer:</b> Tårnby Kommune
<b>Dækning:</b> Y4
<b>UTM E:</b> 726600
<b>UTM N:</b> 6168000
<b>Beskrivelse:</b> Thomas Vikstrøm 3/97

### Beskrivelse

Ung blandskov med forstligt præg, omgivet af bebyggelse og agerland.

### Karakteristik

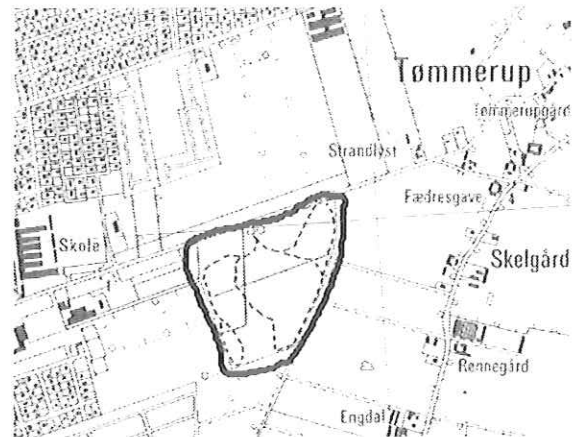
Ynglende spurvehøg.

### Rekreativ udnyttelse

Intensiv hundeluftning og lign.

### Optællere

Meta Bischoff 1993-95.



### Ynglefugle, antal par

	1993	1994	1995
Spurvehøg	1	0-1	0-1



## Store Vejleådal

<b>Amt:</b> København
<b>Kommune:</b> Albertslund, Høje-Tåstrup, Vallensbæk og Ishøj
<b>Lokalitetsnr:</b> 187010
<b>Lokalitetstype:</b> Sø, å, mose, eng
<b>Klassifikation:</b> V3, R2

<b>Ejer:</b> Overvejende beliggenhedskommunerne
<b>Dækning:</b> Y2
<b>UTM E:</b> 711300
<b>UTM N:</b> 6170160
<b>Beskrivelse:</b> Thomas Vikstrøm 3/97

### Beskrivelse

Uopdyrket ådal omgivet af bebyggelse og gennemskåret af bl.a. motorveje. Rummer to kunstige søer, anlagt som regnvandsbassiner. Åen er restaureret af amtet på en strækning, ligesom der er planlagt vandstandshævning i moserne.

### Karakteristik

Af lokal betydning for ynglende og rastende vand- og åbentlandsfugle.

### Beskyttelser

Naturbeskyttelseslovens § 3. Regional biologisk spredningskorridor. Søerne og åen er generelt målsat (B) og skal rumme et naturligt og alsidigt dyre- og planteliv.

### Erhvervsudnyttelse

Privat græsning.

### Rekreativ udnyttelse

Søerne udnyttes intensivt til vandskisport og lystfiskeri. Derudover kun intensivt befærdet på det veludbyggede stisystem.

### Ekskursionsmål

Lettilgængeligt og oplagt som lokalt udflugtsmål.

### Beskyttelsesbehov

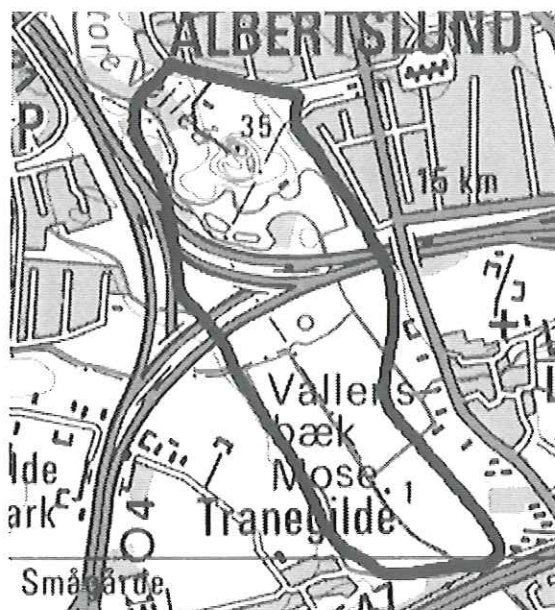
Søernes status som regnvandsbassiner bør ændres til egentlig søstatus.

### Plejebehov

Vandstandshævning i moserne. Begrænsning af tilgroningen.

### Optællere

Flemming Volkersen 1992-93, Jørn Larsen 1992-94, Jon Bjørn Andersen 1995.



Tabel på næste side.



## Store Vejleådal

### Ynglefugle, antal par

	1992	1993	1994
Lille Lappedykker			1
Toppet Lappedykker	18	21	15
Fiskehejre		1	
Knopsvane	2	2	1
Gravand			1
Gråand	16	30	30
Troldand			1
Spurvehøg		2	1
Musvåge			1
Tårnfalk	1	2	2
Grønbenet Rørhøne	2	3	2
Blishøne	14	20	12
Strandskade	2	1	
Vibe		6	5
Stor Flagspætte	1		
Sanglærke	15		
Engpiber	3	3	3
Gul Vipstjert	2		1
Nattergal	6		9
Bynkefugl	1		1
Sjagger	1		
Græshoppesanger	3		1
Kærsanger	4		5
Rørsanger	11		

Tabel på næste side.



Store Vejleådal

Rastefugle, årligt maksimum

	1992	1993	1994	1995
Toppet Lappedykker	32	44	54	28
Gråstrubet Lappedykker			1	
Fiskehejre	3	17	14	22
Knopsvane	3	6	9	6
Sangsvane			1	
Grågås				2
Canadagås		45		23
Gravand			2	2
Krikand	6	11		1
Gråand	93	115	228	142
Taffeland	7	54	154	23
Troldand	28	21	42	42
Stor Skallesluger		59	8	8
Rød Glente				1
Blå Kærhøg	1			
Spurvehøg	6	3	2	1
Musvåge		3	2	22
Fjeldvåge		1	1	2
Fiskeørn	1	1		
Tårnfalk	9	5	6	3
Agerhøne	6	17		
Strandskade		2		1
Vibe	85	25	46	15
Dobbeltbekkasin		2	1	
Svaleklire	2			
Mudderklire	9	1	4	
Skovhornugle	3			
Vandstær			1	
Bynkefugl			6	
Stenpikker			1	
Sjagger	5	36	84	40
Græshoppesanger			1	
Stillits		6	15	



## Jonstrup Vang

<b>Amt:</b> København
<b>Kommune:</b> Værløse
<b>Lokalitetsnr:</b> 189010
<b>Lokalitetstype:</b> Skov, sø
<b>Klassifikation:</b> S2, V3

<b>Ejer:</b> Københavns Statsskovdistrikt
<b>Dækning:</b> Y2
<b>UTM E:</b> 710730
<b>UTM N:</b> 6184540
<b>Beskrivelse:</b> Thomas Vikstrøm 3/97

### Beskrivelse

Variert skov med mange søer.

### Dækning

Optællingen i 1980 omfatter også Frederiksdal Skov, Hareskov og Nørreskov.

### Karakteristik

Vigtig skovfuglelokalitet med bl.a. ynglende pirol (sandsynlig).

### Beskyttelser

Fredskov. Regionalt biologisk kerneområde. Søerne er omfattet af naturbeskyttelseslovens § 3. Efter Naturskogsstrategien er Rødemose med omgivelser udlagt som urørt skov fra 1993, mens Skrivermose m.m. er udlagt med pluk-hugst.

### Rekreativ udnyttelse

Intensiv hundeluftning, motionsløb og lign.

### Ekskursionsmål

Velegnet f.eks. i forbindelse med Søndersø.

### Beskyttelses- og plejebehov

Udlægning af naturskov.

### Optællere

Arne Olsesen 1992, Karsten Paulsen 1993-95.



Tabel på næste side.



Jonstrup Vang

Ynglefugle, antal par

	1980	1992	1993	1994	1995
Toppet Lappedykker		1	0-1	1	1
Gråstrubet Lappedykker	2-3		0-2	1	1
Knopsvane	1	1	1	1	1
Grågås			0-1		1
Gråand		2	3-4	1-2	3
Taffeland	1				
Troldand			0-1		1
Spurvehøg	0-1	1	1	2	1
Musvåge	1		1-2	1-2	0-1
Tårnfalk	1			1	
Grønbenet Rørhøne	3	3	5-6	2-3	2
Blishøne	13-14	11	8-10	7-8	16
Skovsneppe	1		3-5	3-4	2
Huldue		1			
Gøg			3		10
Natugle			0-1	1-2	2
Skovhornugle			0-1	1-2	1
Sortspætte	4				
Stor Flagspætte		5	7-9	10-11	8
Sjagger		5	1-2	1	4
Kærsanger		3		1	2
Rørsanger		11	10-12		15
Skovsanger		20	1-2	0-1	0-1
Halemejse			0-1	1-2	1
Spætmejse		4	6-7	12-13	7
Træløber		2	2-4	12-14	6
Pirol				0-1	0-1
Stillits					0-1
Grønsisken				0-1	
Lille Korsnæb				1	
Kernebider			0-1	3-4	5
Rørspurv					0-1





## Frederiksdal Skov

<b>Amt:</b> København
<b>Kommune:</b> Lyngby-Tårnbæk, Gladsaxe og Værløse
<b>Lokalitetsnr:</b> 189030
<b>Lokalitetstype:</b> Skov, småsøer, græsmark
<b>Klassifikation:</b> S1

<b>Ejer:</b> Frederiksdal Gods
<b>Dækning:</b> Y1, R1
<b>UTM E:</b> 715470
<b>UTM N:</b> 6187130
<b>Beskrivelse:</b> Thomas Vikstrøm 3/97

### Beskrivelse

Variert og kuperet, overvejende forstligt drevet skov med mange småsøer samt græsmarker i udkanterne. Grænser til Furesøen og motorvej.

### Karakteristik

Meget vigtig ynglelokalitet for skovfugle, bl.a. hvinand, svaleklire, huldue og sortspætte.

### Beskyttelser

Fredet 1943. Fredskov. Søer og moser omfattet af naturbeskyttelseslovens § 3. Regionalt biologisk kerneområde. Store Hulsø har A1-målsætning som naturvidenskabeligt referenceområde i regionplanen. Store Hulsø med omgivelser del af EU-habitatområde, foreslået af Skov- og Naturstyrelsen 1996.

### Erhvervsudnyttelse

Skovdrift, bl.a. til juletræer.

### Rekreativ udnyttelse

Intensiv hundeluftning og lign., ikke mindst mountain-biking.

### Ekskursionsmål

Velegnet, f.eks. i forbindelse med Furesøen eller Bagsværd Sø.

### Beskyttelses- og plejebehov

Ældre løvtræbevoksninger bør fredes for skovdrift. Færdslen bør kanaliseres yderligere.

### Optællere

S.A. Rasmussen 1992-93, Meta Bischoff, Anny Andersen, Max Jonas og Peter H. Verder 1993-96.



Tabel på næste side.



Frederiksdal Skov

Ynglefugle, antal par

	1992	1993	1994	1995
Lille Lappedykker	2	2	3	3
Toppet Lappedykker	5			1
Knopsvane	1			
Grågås			1	
Gråand	2	6	9	7
Troldand		1	2	2
Hvinand				1
Spurvehøg		1	1	1
Musvåge	1	1	1	1
Vandrikse	1	1	1	2
Grønbenet Rørhøne		4	3	3
Blishøne	8	11	12	7
Vibe		1		
Skovsneppe		1	1	1
Svaleklire		1	1	1
Huldue		1	2	1
Natugle		2	2	1
Isfugl				1
Sortspætte	1		1	
Stor Flagspætte	5	7	8	7
Rødstjert		1	2	2
Bynkefugl		1		
Sjagger		5	10	7
Misteldrossel		1		
Rørsanger	2			
Skovsanger	2		3	3
Spætmejse	5	10	8	3
Træløber	1	15	4	3
Kernebider		4	4	3



## Nørreskov og Hareskovene

<b>Amt:</b> København
<b>Kommune:</b> Værløse og Gladsaxe
<b>Lokalitetsnr:</b> 189040
<b>Lokalitetstype:</b> Skov, sø, å, mose
<b>Klassifikation:</b> S1

<b>Ejer:</b> Københavns Statsskovdistrikt
<b>Dækning:</b> Y2
<b>UTM E:</b> 712720
<b>UTM N:</b> 6188450
<b>Beskrivelse:</b> Thomas Vikstrøm 3/97

### Beskrivelse

Forstligt drevne skove med naturskovspartier bl.a. på bredden af Furesøen og Farum Sø. Rummer enkelte småsøer. Gennemskæres af Tibberup Å samt S-bane, motorvej og hovedlandeveje.

### Karakteristik

Vigtig skovfuglelokalitet med ynglende hvinand (2 par) og sortspætte.

### Beskyttelser

Nordvestenden af Nørreskov er fredet. Fredskov. Regionalt biologisk kerneområde. Småsøerne er omfattet af naturbeskyttelseslovens § 3. Efter Naturskovsstrategien er større skovpartier langs Furesøens bred og omkring Rønnemose og Gisselfeld Mose udlagt som urørt skov fra 1993/2000; desuden er von Langens Plantage samt partier omkring Rævemose, Tingmose-Syvstjernen, Djævlemosen, Præstevænget og ved Caspars Dam udlagt med plukhugst.



### Erhvervsudnyttelse

Skovdrift.

### Rekreativ udnyttelse

Intensiv hundeluftning, motionsløb og lign. Nørreskoven rummer desuden en naturskole.

### Ekskursionsmål

Velegnet i forbindelse med Sønderød, Furesøen eller Farum Sø.

### Beskyttelses- og plejebehov

Større dele af skovene bør udlægges som naturskov. Hovedlandevejen (Frederiksborgvej) er overflødig og bør lukkes for andre end beboernes kørsel.

### Optællere

Arne Olsen 1992, Richard Larsen & Niels Behrendt 1993-94.

### Ynglefugle, antal par

	1993	1994
Hvinand		1
Spurvehøg		1
Musvåge		1
Tårnfalk		1
Huldue	3-4	1
Sortspætte		0-1
Stor Flagspætte		1
Rødstjert		1
Sjagger		1
Skovsanger		1
Broget Fluesnapper		1
Halemejse		1
Spætmejse		1
Træløber		1
Lille Korsnæb		0-1
Kernebidder		1



## Søndersø

<b>Amt:</b> København
<b>Kommune:</b> Værløse
<b>Lokalitetsnr:</b> 189050
<b>Lokalitetstype:</b> Sø, mose og eng
<b>Klassifikation:</b> V1, R3

<b>Ejer:</b> Københavns Vandforsyning og Værløse Kommune
<b>Dækning:</b> Y2, R3
<b>UTM E:</b> 710450
<b>UTM N:</b> 6186260
<b>Beskrivelse:</b> Thomas Vikstrøm 3/97

### Beskrivelse

Søndersø er en stor, ret renvandet sø omgivet af mose og galleriskov. Præstesø vest herfor er et i 1993 genskabt fladvand omgivet af eng og mose samt et industrikvarter.

### Karakteristik

Særlig vigtig lokalitet for mosefugle, bl.a. yngler rørdrum, rørhøg, sorthalset lappedykker, taffeland, lille flagspætte, skægmejse og muligvis drosselrørsanger.

### Beskyttelser

A-målsætning af Søndersø (som drikkevandssø) i amtets regionplan. Naturbeskyttelseslovens § 3. Regionalt biologisk kerneområde.

### Erhvervsudnyttelse

Københavns Vandforsyning ejer Søndersø som en drikkevandsreserve.

### Rekreativ udnyttelse

Lystfiskeri på Søndersø. Moderat færdsel.

### Ekskursionsmål

Gode udsigtsforhold over Præstesø samt Søndersøs østende.

### Plejebehov

Søndersø bør restaureres ved biomanipulation. Der bør sikres en fortsat lav vandstand i Præstesø.

### Optællere

Jan Smidt 1993-96, Thomas Vikstrøm 1995 og Arne Christensen 1994.

### Litteratur

Overvågning af fuglelivet i Bagsværd Sø, Furesøen, Gentofte Sø og Søndersø 1995, Kbh.s Amt 1997.

Fuglelivets hvor og hvornår, Politiken & DOF 1996.



Tabel på næste side.



Søndersø

Ynglefugle, antal par

	1970	1980	1992	1993	1994	1995	1996
Lille Lappedykker	1	6		1			2
Toppet Lappedykker	10	21		25		24	24
Rørdrum			1			2	
Knopsvane	5	12			1	1	
Grågåås		3		9	2		
Gråand		7		15	4	3	
Skeand				1			
Taffeland	1	1				1	
Troldand						1	1
Rørhøg		2				1	
Musvåge				1			
Tårnfalk				1		1	
Vandrikse	1	4		8		9	
Grønbenet Rørhøne	1	10		15		1	
Blishøne	5	15		20	7	10	8
Lille Præstekrave					1		
Vibe		3		1	2		
Sortterne	1						
Natugle		1					
Skovhornugle				1			
Mosehornugle			1				
Lille Flagspætte			1		1	1	
Nattergal	25	25	20	25		6	5
Græshoppesanger		1	6	4			1
Sivsanger		3					2
Kærsanger	1	12	14	6			1
Rørsanger		45					
Skægmejse				2			
Sumpmejse						9	
Rødrygget Tornskade		1					
Stillits				3			

Rastefugle, årligt maksimum

	1970	1980	1993	1994	1995
Lille Lappedykker			2	4	14
Toppet Lappedykker		70	31	54	62
Sorthalset Lappedykker				3	4
Skarv			1	10	26
Grågåås			26	21	47
Krikand		25			17
Gråand	200	300	22	61	216
Pibeand					17
Taffeland		50	1	4	5
Troldand	300	1000	30	555	300
Hvinand				58	24
Lille Skallesluger					10
Stor Skallesluger	30	170		6	11
Blishøne		250	25	12	44



## Ryget, Præsteskov og Sækken

<b>Amt:</b> København
<b>Kommune:</b> Værløse
<b>Lokalitetsnr:</b> 189061
<b>Lokalitetstype:</b> Skov, skovsump
<b>Klassifikation:</b> S1

<b>Ejer:</b> Staten
<b>Dækning:</b> Y3
<b>UTM E:</b> 710300
<b>UTM N:</b> 6188600
<b>Beskrivelse:</b> Thomas Vikstrøm 3/97

### Beskrivelse

Gammel bøgeskov med stor, central sumpskov (Sækken) beliggende ud til Farum Sø og i øvrigt omgivet af åbent land.

### Karakteristik

Visse år en vigtig sumpskovslokaltet med sandsynligt ynglende svaleklire, lille flagspætte, flodsanger og drosselrørsanger før 1995. Vinter-rastende høgeugle 1990-91.

### Beskyttelser

Fredskov. Naturbeskyttelseslovens § 3. Regionalt biologisk kerneområde. Sækken blev inddraget i et større EU-fuglebeskyttelsesområde 1994 og foreslået som EU-habitatområde 1996. Sækken og skovbæltet langs Farum Sø er udlagt som urørt skov 1993 efter Naturskovsstrategien, der tillige udlægger et bælte af Ryget rundt om Sækken med plukhugst.

### Rekreativ udnyttelse

Ret intensiv hundeluftning og jogging samt primitiv camping (tilladt). Dog næsten ingen færdsel i selve Sækken.

### Ekskursionsmål

Velegnet; fugletårn er planlagt (mhp. Farum Sø). Selve Sækken er dog svært tilgængelig.

### Beskyttelsesbehov

Sikring af skovbyggelinjen mod nybyggeri syd for området.

### Plejebehov

En større eng i Sækken bør holdes åben. Dele af Ryget kan med fordel udlægges til græsningsskov.

### Optællere

Klaus Rying og Nancy Schrøder 1992-93. Thomas Nicolai Pedersen 1995.

### Litteratur

EF-fuglebeskyttelsesområder og Ramsarområder, Skov- og Naturstyrelsen 1996



### Ynglefugle, antal par

	1992	1995
Fiskehejre	1	1
Gråand	3	
Spurvehøg	1	
Musvåge	1	
Tårnfalk	1	
Grønbenet Rørhøne	4	1
Blishøne		2
Huldue		1
Natugle		1
Nattergal		6
Sjagger		3
Græshoppesanger		1
Kærsanger		2
Rørsanger		1
Spætmejse	1	
Træløber	1	0-1
Rørspurv		4



## Bundsmose

<b>Amt:</b> København og Frederiksborg
<b>Kommune:</b> Værløse og Stenløse
<b>Lokalitetsnr:</b> 189090
<b>Lokalitetstype:</b> Krat, mose, eng, sø, å
<b>Klassifikation:</b> V3

<b>Ejer:</b> Privat
<b>Dækning:</b> Y2
<b>UTM E:</b> 707750
<b>UTM N:</b> 6186610
<b>Beskrivelse:</b> Thomas Vikstrøm 3/97

### Beskrivelse

Tilgroet mose med enkelte tørvegrave og enge, gennemskåret af Bundså.

### Karakteristik

Af lokal betydning for sumpfugle.

### Beskyttelser

Naturbeskyttelseslovens § 3. Til dels regional biologisk spredningskorridor. Bundså er B3-målsat som karpefiskevand.

### Erhvervsudnyttelse

Privat græsning.

### Rekreativ udnyttelse

Jagt.

### Plejebehov

Øget afgræsning og høslæt samt kratrydning.

### Optællere

Poul Evald Hansen 1996.



### Ynglefugle, antal par

	1996
Gråand	2
Taffeland	1
Nattergal	1



## Bringe Mose

<b>Amt:</b> København og Frederiksborg
<b>Kommune:</b> Værløse og Stenløse
<b>Lokalitetsnr:</b> 189120
<b>Lokalitetstype:</b> Mose, sø, å, eng
<b>Klassifikation:</b> V1

<b>Ejer:</b> Forsvaret og privat
<b>Dækning:</b> Y2
<b>UTM E:</b> 707000
<b>UTM N:</b> 6185530
<b>Beskrivelse:</b> Thomas Vikstrøm 3/97

### Beskrivelse

Mosaik af tørvegrave, rørsump, mose og eng, overvejende beliggende på militær flyvestation og gennemskåret af Jonstrup Å.

### Karakteristik

Ynglende pungmejse.

### Beskyttelser

Adgangsforbud. Naturbeskyttelseslovens § 3. Regional biologisk spredningskorridor. Jonstrup Å er B2-målsat som laksefiskevand.

### Plejebehov

Øget afgræsning og høslæt.

### Optællere

Jan Smidt 1994-95.

### Ynglefugle, antal par

	1994	1995
Gråstr. Lappedykker	1	1
Grågås		1
Gråand	1	2
Spurvehøg		1
Tårnfalk		1
Vandrikse		1
Grønbenet Rørhøne		1
Vibe	1	
Nattergal	5	5
Sjagger	2	3
Pungmejse	1	1
Stillits	1	1

