



Mågesøen i Hørby Plantage

Amt: Nordjylland
Kommune: Hobro
Lokalitetsnr: 823130
Lokalitetstype: Sø
Klassifikation: V3

Ejer:
Dækning: Y2
UTM E: 545600
UTM N: 6277840
Beskrivelse: Morten Nielsen 12/96

Beskrivelse

Lille sø i plantage. Sivbevoksning langs kanten og i midten af søen. Flere små øer med buske. Mudderbanker.

Karakteristik

Ynglende taffeland og troldand. Tidligere hættemågekoloni er forsvundet.

Rekreativ udnyttelse

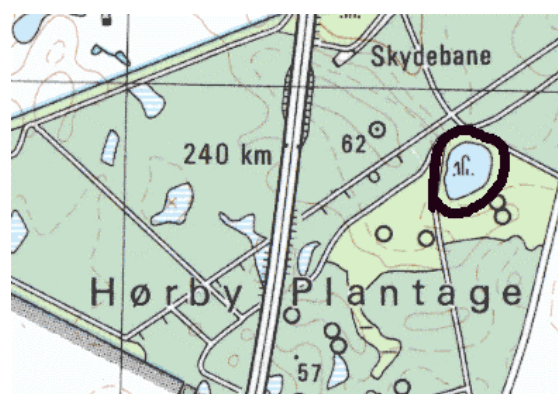
En del færdsel.

Beskyttelsesbehov

Søen er lavvandet og under tilgroning.

Optællere

Frans Julin, Kaj Nissen.



Ynglefugle, antal par

	1985	1986	1987	1995
Lille Lappedykker			1	1
Gråand	1			0-3
Taffeland	2			1-2
Troldand	1			0-1
Musvåge		1		
Grønbenet Rørhøne	1			1
Blishøne	2			2
Hættemåge	300	200	300	
Misteldrossel	1			
Broget Fluesnapper		1		



Vestersø og vandhuller ved Brøndum Hedeagre

Amt: Nordjylland
Kommune: Hobro
Lokalitetsnr: 823140
Lokalitetstype: Sø
Klassifikation: V3

Ejer: Private
Dækning: Y2
UTM E: 543200
UTM N: 6276900
Beskrivelse: Morten Nielsen 12/96

Beskrivelse

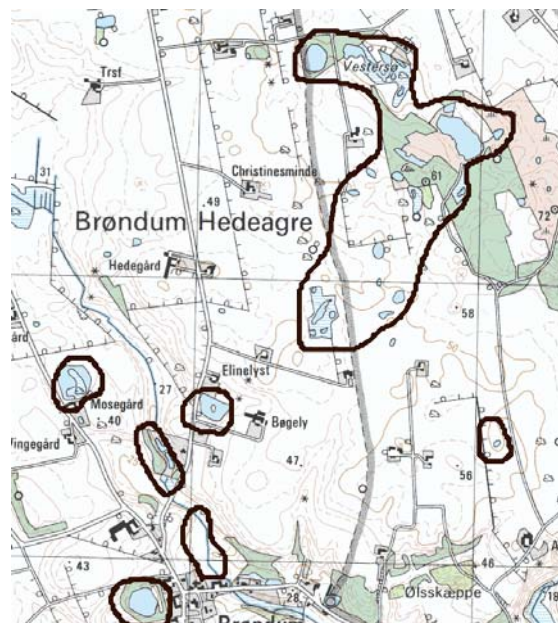
Dødislandskab med flere små søer og vandhuller, hvoraf en sø sydøst for Vestersø, vandhullet ved Mosegård samt en ny sø nord for Brøndum er de bedste fuglelokaliteter.

Karakteristik

Ynglende troldand og gråstrubet lappedykker. Tidligere hættemågekoloni er forsvundet.

Optællere

Frans Julin.



Ynglefugle, antal par

	1984	1995
Lille Lappedykker	1	1
Gråstrubet Lappedykker	1	3
Knopsvane		1
Gravand		0-2
Gråand	4	2-4
Taffeland	0-1	
Troldand	0-3	0-1
Musvåge		1
Grønbenet Rørhøne	5	0-1
Blishøne	9	2-4
Vibe	2	0-2
Hættemåge	40	



Vester Nyland og Kirkeflod

Amt: Nordjylland
Kommune: Læsø
Lokalitetsnr: 825010
Lokalitetstype: Strandeng, sump, hede
Klassifikation: K2, R2

Ejer: Private, Læsø Kommune, Staten
Dækning: Y3, R4
UTM E: 613500
UTM N: 6348500
Beskrivelse: Torben Nielsen 10/97

Beskrivelse

Strand, strandenge med strandsø og strandrørsump, samt klithede med kærparter. Der er foretaget naturpleje på hedearealerne.

Karakteristik

Stor bestand af ynglende rødben. Ynglende vandrikse, klyde og stor regnspeve. Rastende ederfugl og vadefugle.

Dækning

Yngletal fra 1996 er ikke fuldstændig dækkende. Der er kun sporadiske optællinger af rastefugle. Se endvidere lokalitet nr. 825020, idet der er udveksling af rastefugle mellem lokaliteterne.

Beskyttelser

EF-fuglebeskyttelsesområde nr. 10. Området er delvist fredet.

Rekreativ udnyttelse

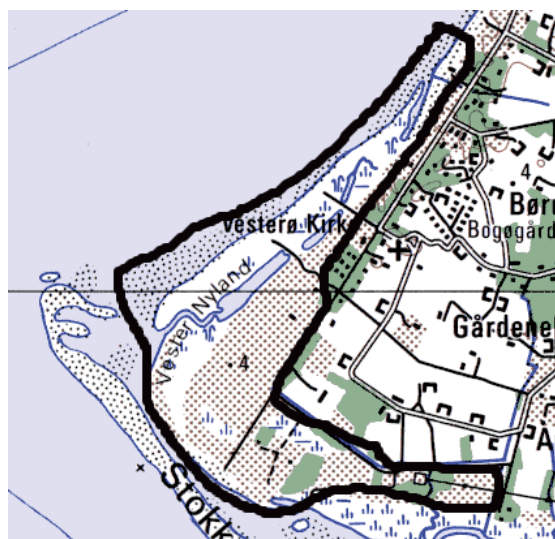
Badning. Stier fra nærliggende sommerhusområde.

Ekskursionsmål

Gode tilkørselsforhold og fin oversigt fra vejene.

Optællere

Palle A. F. Rasmussen, Nordjysk Ornitologisk Kartotek.



Tabel på næste side.



Vester Nyland og Kirkeflod

Ynglefugle, antal par

	1980	1996
Gravand	1-5	
Krikand	2	
Gråand	1-4	3
Ederfugl	0-3	
Toppet Skallesluger	0-1	
Duehøg	1	
Vandrikse	1	1
Grønbenet Rørhøne	1	2
Blishøne	1	5
Strandskade	9-15	5
Klyde	2-20	6
Stor Præstekrave	4-5	1
Vibe	13-19	15
Dobbeltbekkasin	6-8	
Stor Regnspejle	3-5	2-3
Rødben	20-29	30
Stenvender	1	
Stormmåge	2-3	
Havterne	0-6	
Skovhornugle	1	
Engpiber	3-5	
Gul Vipstjert	1	
Nattergal	1	
Bynkefugl	1	1
Misteldrossel	1	
Sivsanger	1	
Gråsisker	2-3	

Rastefugle, årligt maksimum

	1993	1994	1996
Ederfugl	3000		
Klyde		116	12
Stor Præstekrave	132		2
Vibe			30
Islandsk Ryle		420	
Sandløber		35	
Brushane	110		
Dobbeltbekkasin	77		
Lille Kobbersnepe		570	
Sortklire		10	
Rødben			60



Stokken (Store Knotten)

Amt: Nordjylland
Kommune: Læsø
Lokalitetsnr: 825020
Lokalitetstype: Ø, klit
Klassifikation: K1, R2

Ejer: Staten
Dækning: Y1, R4
UTM E: 613000
UTM N: 6347250
Beskrivelse: Torben Nielsen 10/97

Beskrivelse

Sandrevle med klitter.

Karakteristik

Stor dværgernekoloni. Rastende lille kobbersneppe.

Dækning

Der er kun sporadiske optællinger af rastefugle. Se endvidere lokalitet nr. 825010, idet der er udveksling af rastefugle mellem lokaliteterne. Optællingen i 1992 omfattede endvidere Vester Nyland (lok. nr. 825010) samt Sønder Nyland (lok. nr. 825030).

Beskyttelser

EF-fuglebeskyttelsesområde nr. 10. Fredet.

Rekreativ udnyttelse

Badning.

Beskyttelsesbehov

Behov for beskyttelse mod færdsel, da der yngler flere sårbare arter.

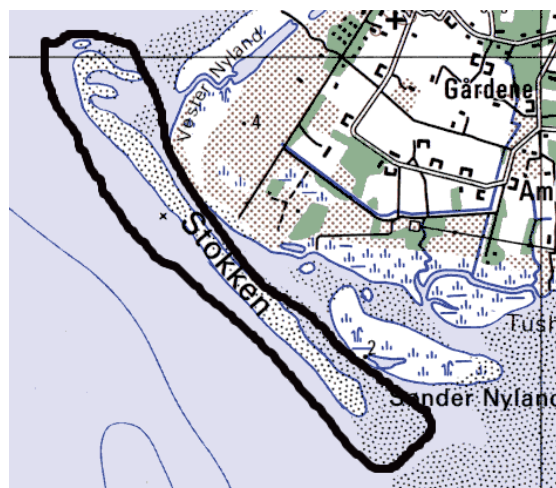
Optællere

Palle A. F. Rasmussen, Nordjysk Ornitologisk Kartotek.

Litteratur

Dahl, Knud: Fredede områder i Danmark.

Dybbro og Olsen: Fuglelivets hvor og hvornår.



Tabel på næste side.



Stokken (Store Knotten)

Ynglefugle, antal par

	1972	1980	1994	1995	1996
Gravand	1-3				1
Ederfugl	10-30	5			
Toppet Skallesluger	2-4				
Strandskade	13-17	3-17			19
Klyde	15				5
Stor Præstekrave	5-8	2-8			19
Hvidbrystet Præstekrave	2-3				
Vibe	12				2
Almindelig Ryle		1			
Brushane	0-1	0-3			
Rødben	15	1-3			13
Stenvender	2-4				
Hættemåge	275				
Stormmåge	300	6-31			42
Sølvmåge	3-8		1		
Svartbag	2	1			
Havterne	50-100	4-11			259
Dværgerterne	10-20	1-3	0-16	4	20
Sanglærke					40
Engpiber		5			18
Hvid Vipstjert					2

Rastefugle, årligt maksimum

	1980	1994	1995
Knortegås	800		
Krikand	60		
Ederfugl	219		
Hvinand	400		
Toppet Skallesluger	208		
Strandskade	230		
Klyde	280		
Sandløber		75	
Almindelig Ryle	620		
Lille Kobbersnepe	600	2800	500
Stor Regnspeve	63		
Rødben	47		



Sønder Nyland og Tusholm-området

Amt: Nordjylland
Kommune: Læsø
Lokalitetsnr: 825030
Lokalitetstype: Strandeng, klit
Klassifikation: K3, R3

Ejer:
Dækning: Y3, R4
UTM E: 615000
UTM N: 6346300
Beskrivelse: Torben Nielsen 10/97

Beskrivelse

Sønder Nyland er en strandengsø med klitter. Ved Tusholm er der strandenge.

Karakteristik

Ynglende klyde og havterne. Rastende lille kobbersnepe.

Dækning

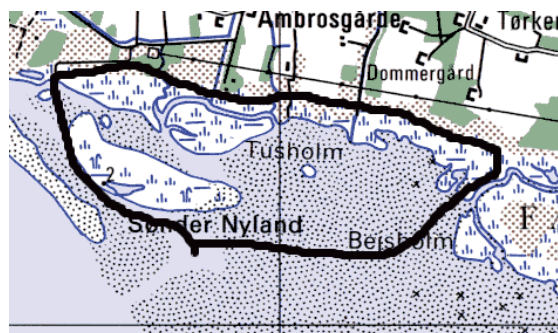
Der er ikke foretaget egentlige optællinger af rastefugle. Ynglefugle er i 1996 kun optalt på selve Sønder Nyland.

Beskyttelser

EF-fuglebeskyttelsesområde nr. 10.
En mindre del af området er fredet.

Optællere

Palle A. F. Rasmussen, Nordjysk Ornitologisk Kartotek.



Ynglefugle, antal par

	1980	1996
Gravand	3	2
Ederfugl	1-2	
Toppet Skallesluger	1	
Strandskade	5-24	14
Klyde	2-5	6
Stor Præstekrave	1	6
Vibe	2-11	8
Alm. Ryle	1-2	
Brushane	0-2	
Dobbeltbekkasin	1-2	
Stor Regnspove	1-2	1
Rødben	4-17	17
Stenvender	2	
Stormmåge	1-12	5
Havterne	0-3	2
Sanglærke		25
Engpiber	5-8	3
Gråkrage		1

Rastefugle, årligt maksimum

	1993
Lille Kobbersnepe	660



Holtemmen-området med Havrevlen

Amt: Nordjylland
Kommune: Læsø
Lokalitetsnr: 825050
Lokalitetstype: Strand, sump
Klassifikation: K1, R3

Ejer: Staten
Dækning: Y2, R4
UTM E: 619400
UTM N: 6353000
Beskrivelse: Torben Nielsen 10/97

Beskrivelse

Havrevlen er en sandrevle. Holtemmen er et vældpåvirket kærrområde. Desuden strand og lavvandet kystområde.

På hovedparten af kærene foretages naturpleje.

Karakteristik

Ynglende spidsand, markpiber og karmindompap. Mulig ynglende knarand. Rastende vadefugle. Tidligere ternekolonier er forsvundet.

Dækning

Der er kun sporadiske optællinger af rastefugle.

Beskyttelser

Dele af området er fredet.

Rekreativ udnyttelse

Mange gæster går tur i området og bader med udgangspunkt i parkeringspladser ved Holtemmen.

Ekspeditionsformål

Gode oversigtsforhold fra den gamle kystskrænt. Færdsel bør ske på afmærkede stier, da vegetationen i klitterne og på kærheden er meget færdselsfølsomme.

Optællere

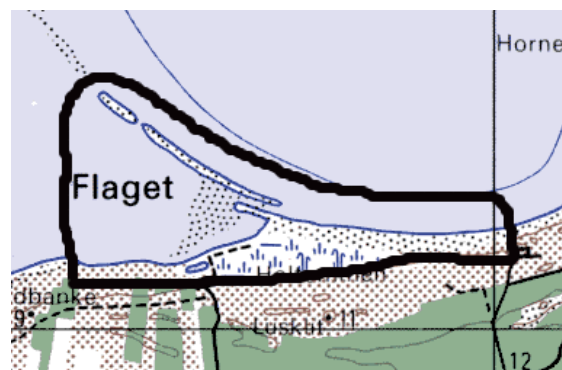
Bjarke Laubek.

Litteratur

Dahl, Knud: Fredede områder i Danmark.

Olsen, Søren (red.): Danmarks Kyster.

Vandretursfolder (Læsø Klitplantage).



Tabel på næste side.



Holtemmen-området med Havrevlen

Ynglefugle, antal par

	1972	1980	1993	1994	1995	1996	1997
Knopsvane		0-1					
Gravand		0-2					
Knarand						0-1	
Gråand	1		1		1		
Spidsand					1		
Ederfugl	0-1	5-6	2-4	2-4			
Vandrikse						0-1	
Blishøne					1		
Strandskade	1	2-6				2-4	
Stor Præstekrave	1	1-4				2	
Vibe	1		1-2	1-2	1-2	1-2	
Skovsneppe			2-3		2-3		
Stor Regnspove	0-1			2-3		2-3	
Rødben		2-3	2-3	2-3	2-3	2-3	
Havterne		2-40					
Dværgterne		2-5					
Markpiber				0-1		1	1-2
Engpiber			2-3				
Bynkefugl	1						
Stenpikker				0-1			
Gråsiken		3					
Karmindompap				0-1	1		

Rastefugle, årligt maksimum

	1972	1993	1994	1995	1996
Skarv	250				
Knortegås	200				
Gråand	250	13		3	
Ederfugl	2000	24	550		
Sortand	2000				
Fløjlsand	100				
Hvinand	250				
Strandskade	1				45
Almindelig Ryle		780	12		
Lille Kobbersnepe		450	210		



Rønnerne (Færøn, Langerøn og Kringelrøn)

Amt: Nordjylland
Kommune: Læsø
Lokalitetsnr: 825100
Lokalitetstype: Strandeng, hede
Klassifikation: K1, R1

Ejer: Private, Læsø Kommune og Staten
Dækning: Y1, R3
UTM E: 620000
UTM N: 6345000
Beskrivelse: Torben Nielsen 10/97

Beskrivelse

Udstrakte strandenge med laguner og større hedeområder med kærpartier. Mange store sten i den vestlige del.

Der er i slutningen af 1980'erne gennemført et større naturplejprogram med omfattende rydninger.

Rønnerne er omgivet af meget udstrakte fladvandsområder af international betydning for rastende fugle.

Karakteristik

Ynglende stenvender. Store havterne- og klydekolonier. Meget stort antal ynglende vadefugle. Af international betydning som rasteplads for almindelig ryle og lille kobbersnepe og meget vigtig rasteplads for mørkbuget knortegås og klyde.

Dækning

Der er kun sporadiske optællinger af rastefugle. Se endvidere lokalitet nr. 825140, idet der er udveksling af rastefugle mellem lokaliteterne.

Beskyttelser

EF-beskyttelsesområde nr. 10. Fredet. Adgangsforbud i yngletiden i området vest for vejen til Hornfiskrøn.

Erhvervsudnyttelse

Brønde til saltsydning.

Rekreativ udnyttelse

Turistkørsel med "Rønnerbussen". Brøndene til saltsydning er udflugtsmål.

Ekskursionsmål

Fugletårn. Afmærket rute til Fuglsangsøen.

Optællere

Palle A. F. Rasmussen, Nordjysk Ornitologisk Kartotek.

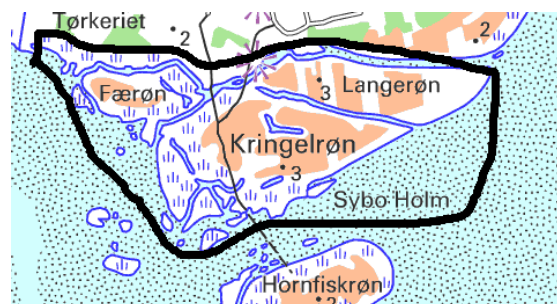
Litteratur

Dahl, Knud: Fredede områder i Danmark.

Dybbrø og Olsen: Fuglelivets hvor og hvornår.

Olsen, Søren, red: Danmarks Kyster.

Desuden har Nordjyllands Amt udgivet 2 rapporter over ynglefuglene på Rønnerne i forbindelse med Rønnerprojektet. Rapporterne er udarbejdet af P. Lyngs og P. Rasmussen.



Tabel på næste side.



Rønnerne (Færøn, Langerøn og Kringelrøn)

Ynglefugle, antal par

	1972	1980	1996
Gråstrubet Lappedykker			1
Gravand	2-5	4	19
Knarand		0-1	
Krikand	0-2	1	1
Gråand	1-5	4	23
Atlingand			1
Skeand			1
Ederfugl	10-50	1	25
Spurvehøg		1	
Fasan			25-50
Grønbenet Rørhøne		1	2
Blishøne			3
Strandskade	25-40	43-107	172
Klyde	15-30	6-42	152
Stor Præstekrave	1-3	3-8	20
Hvidbrystet Præstekrave		0-1	
Hjejle	0-1		
Vibe	5-20	50	124
Almindelig Ryle	2-4	2-4	15
Brushane	1-10	1	
Dobbeltbekkasin	0-2	5	19
Stor Regnspove	1-2	4-11	23
Rødben	10-25	100	181
Stenvender	4-6	1-6	2
Hættemåge	100-250	0-15	70
Stormmåge	100-300	79-155	196
Sølvmåge	1-4		
Svartbag	15-25		
Sandterne	4-8	0-1	
Havterne	100-250	4-42	94
Dværgterne		0-1	
Ringdue			1-25
Gøg			1-25
Sanglærke			50-200
Skovpiber			1-25
Engpiber		5-20	40
Hvid Vipstjert			1-25
Bynkefugl	1		
Solsort			1-25
Gærdesanger			1-25
Tornsanger			25-50
Løvsanger			25-50
Rødrygget Tornskade			1
Gråkrage			25-50
Bogfinke			25-50
Grønirisk			1-25
Gråsiskan			1
Gulspurv			25-50
Rørspurv			1-25

Rastefugle, årligt maksimum

	1980	1993	1994	1995	1996
Knortegås	225				450
Gravand					15
Krikand	350				1
Ederfugl	120				25
Strandskade	500				172
Klyde	309			215	152
Stor Præstekrave					34
Hjejle	200				
Strandhjejle	167		70		
Vibe	200				124
Almindelig Ryle	4000		21500	15000	40000
Lille Kobbersneppe	2000	210			2000
Rødben					181



Hornfiskrøn

Amt: Nordjylland
Kommune: Læsø
Lokalitetsnr: 825140
Lokalitetstype: Strandeng, hede
Klassifikation: K1, R1

Ejer:
Dækning: Y1, R4
UTM E: 621800
UTM N: 6342400
Beskrivelse: Torben Nielsen 10/97

Beskrivelse

Strandenge med saltpander og losystemer. På øens nordlige og østlige del er der hedekær delvist tilgroet i birkesump.

Karakteristik

Meget vigtig yngleplads for stenvender. Stor havternekoloni. Vigtig yngleplads for flere vadefuglearter. Vigtig rasteplass for mørkbuget knortegås og almindelig ryle.

Dækning

Der er kun sporadiske optællinger af rastefugle. Se endvidere lokalitet nr. 825100, idet der er udveksling af rastefugle mellem lokaliteterne.

Beskyttelser

EF-fuglebeskyttelsesområde nr. 10. Fredet.

Rekreativ udnyttelse

Turistkørsel med "Rønnerbussen".

Optællere

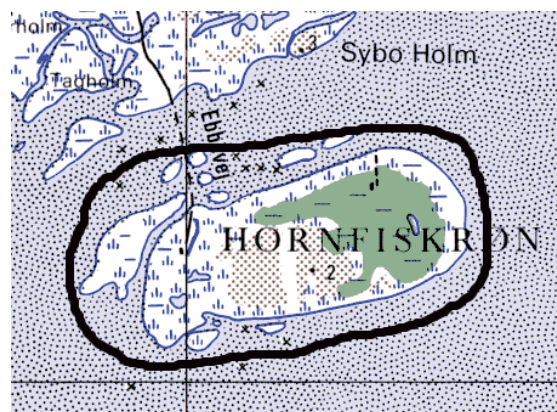
Palle A. F. Rasmussen, Nordjysk Ornitologisk Kartotek.

Litteratur

Dahl, Knud: Fredede områder i Danmark.

Olsen, Søren, red: Danmarks Kyster.

Desuden har Nordjyllands Amt udgivet 2 rapporter over ynglefuglene på Rønnerne i forbindelse med Rønnerprojektet. Rapporterne er udarbejdet af P. Lyngs og P. Rasmussen.



Tabel på næste side.



Hornfiskrøn

Ynglefugle, antal par

	1972	1980	1994	1996
Gravand	0-1	2		6
Krikand	0-1			
Gråand	0-1	0-2		2
Ederfugl	1	24		140
Toppet Skallesluger	0-1	0-1		1
Strandskade	1	31-54		62
Klyde	40-75	10-60		176
Stor Præstekrave	1	3-11		21
Hvidbrystet Præstekrave		0-1		
Vibe		5-12		16
Almindelig Ryle	1	0-1	1	3
Brushane	1	1-2		
Dobbeltbekkasin	0-1	0-1		4
Skovsneppe				1
Stor Regnspove		3-4	5	6
Rødben	10-15	12-45	25	46
Stenvender	1	1-3		12
Hættemåge		5-57		
Stormmåge	0-300	87-154		38
Sølvmåge		0-1		
Svartbag	1	1-2		
Sandterne	1-2			
Splitterne	4-30	15		
Fjordterne				1
Havterne	1	7-96		192
Engpiber		3-19		10

Rastefugle, årligt maksimum

	1972	1993	1994	1995	1996
Sangsvane	50				
Knortegås	1000		480		
Gravand	100				5
Gråand	500				2
Ederfugl					140
Strandskade				150	62
Klyde					176
Stor Præstekrave		50			21
Almindelig Ryle		10000	2		3
Lille Kobbersnepe	3000				
Stor Regnspove		250	10		6
Rødben			50		46
Stenvender					12



Alsdyb Holme

Amt: Nordjylland
Kommune: Læsø
Lokalitetsnr: 825150
Lokalitetstype: Strandeng
Klassifikation: K1

Ejer:
Dækning: Y1
UTM E: 618360
UTM N: 6343430
Beskrivelse: Torben Nielsen 10/97

Beskrivelse

Strandengsøer med store sten.

Karakteristik

Danmarks vigtigste yngleplads for stenvender. Ynglende havterne og klyde. Vigtig rasteplass for mørkbuget knortegås (se lokalitet nr. 825100, Rønnerne).

Beskyttelser

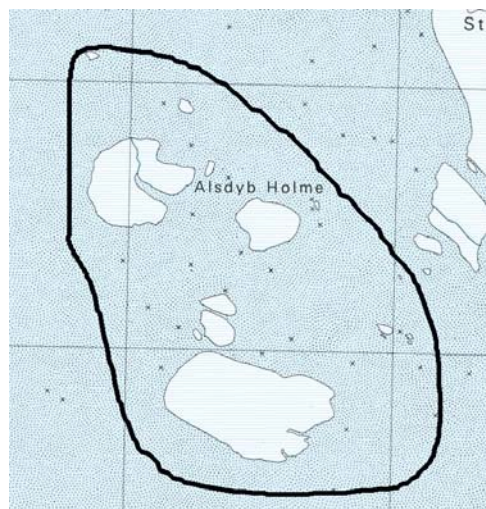
EF-fuglebeskyttelsesområde nr. 10. Fredet? Adgangsforbud i fuglenes yngletid.

Optællere

Palle A. F. Rasmussen, Nordjysk Ornitologisk Kartotek.

Litteratur

Dahl, Knud: Fredede områder i Danmark.



Ynglefugle, antal par

	1980	1995	1996
Gravand	0-2		1
Ederfugl	2-7		5
Strandskade	7-29		41
Klyde	8-58	15	14
Stor Præstekrave	5-11		20
Almindelig Ryle	2-4		2
Rødben	2-17		11
Stenvender	4-10		17
Hættemåge	3-13		
Stormmåge	46-114	100	123
Svartbag	3-24		
Splitterne	0-64		1
Fjordterne	0-15		
Havterne	31-119		45
Sanglærke			25
Engpiber	0-7		



Læsø Klitplantage

Amt: Nordjylland
Kommune: Læsø
Lokalitetsnr: 825200
Lokalitetstype: Skov
Klassifikation: S3

Ejer: Staten samt private
Dækning: Y3
UTM E: 623000
UTM N: 6352500
Beskrivelse: Torben Nielsen 10/97

Beskrivelse

Klitplantager med klitter, heder, søer og mose. Den største sø er Foldgårdsøen. Skovfyr dækker halvdelen af det bevoksede areal.

Karakteristik

Meget stor bestand af ynglende skovsneppe. Ynglende natravn og mulig ynglende vendehals.

Dækning

Kun sporadiske observationer. Optællingen i 1992 omfatter desuden Nordmarksområdet (lok. nr. 825290) samt Kærene (lok. nr. 825510).

Beskyttelser

Området Højsande med Foldgårdsøen er fredet.

Erhvervsudnyttelse

Skovdrift. Vandindvinding.

Rekreativ udnyttelse

Skovvejene og stier udnyttes af turister og besøgende til cykel- og vandreture.

Ekspeditionsmaal

Flere afmærkede ruter i skoven. Udsigtstårn i Højsande.

Optællere

Bjarke Laubek, Lars Bo Jacobsen, Nordjysk Ornitologisk Kartotek.

Litteratur

Dahl, Knud: Fredede områder i Danmark.
Møller & Stoun: Danmarks Skove.
Dybbrø og Olsen: Fuglelivets hvor og hvornår.
Vandretursfolder.



Tabel på næste side.



Læsø Klitplantage

Ynglefugle, antal par

	1972	1980	1993	1994	1995	1996
Lille Lappedykker	2					
Fiskehejre		1				
Knopsvane	1					
Gråand	1	2				
Troldand		1				
Hedehøg	0-1					
Spurvehøg		3		2-3		2-3
Musvåge		1				
Vandrikse	2-3					
Plettet Rørvagtel	1					
Grønbenet Rørhøne	1					
Blishøne	1	4		0-1		
Strandskade		1				
Dobbeltbekkasin	1					
Skovsneppe	3-8	30		10-40		10-40
Stor Regnspove	2-3					
Tinksmed	1-3					
Skovhornugle		1	7	7-10		
Natrav		0-1		3		
Vendehals				0-1		
Rødstjert		2				
Bynkefugl	1				8	
Misteldrossel		1				
Rørsanger		1				
Skovsanger		10	6			
Halemejse		1				
Rødrygget Tornskade	1	1-3				
Stillits					1	
Gråsiskan		20		20-40		20-40
Rørspurv				1-2		



Horneks Odde m.v.

Amt: Nordjylland
Kommune: Læsø
Lokalitetsnr: 825210
Lokalitetstype: Kyst
Klassifikation: K1

Ejer: Private og Staten
Dækning: Y3
UTM E: 622400
UTM N: 6354900
Beskrivelse: Torben Nielsen 10/97

Beskrivelse

Kyststrækning mellem Horneks Odde og Banstenen. Bred sandstrand ved Horneks Odde. Klitrække med marehalm. Lavvandet med mange sten ved bækudløb.

Karakteristik

Ynglende vadefugle samt skærpiber.

Dækning

Kun den vestlige del er optalt.

Beskyttelser

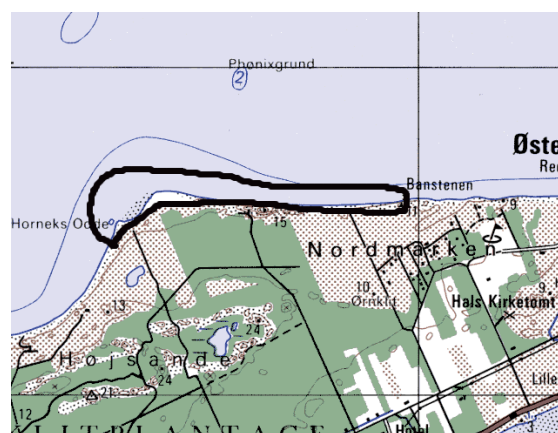
Horneks Odde er fredet.

Optællere

Claus Hyllested, Bjarke Laubek.

Litteratur

Olsen, Søren (red.): Danmarks Kyster.



Ynglefugle, antal par

	1980	1988	1994	1996
Ederfugl	3			
Toppet Skallesluger		1		
Agerhøne				1
Strandskade	2			3-4
Stor Præstekrave	1			2-3
Engpiber				6-10
Bynkefugl				0-1
Skærpiber			1	1



Bovet Bugt-området

Amt: Nordjylland
Kommune: Læsø
Lokalitetsnr: 825280
Lokalitetstype: Strandeng
Klassifikation: K1, R1

Ejer:
Dækning: Y3, R3
UTM E: 626000
UTM N: 6350700
Beskrivelse: Torben Nielsen 10/97

Beskrivelse

Strandenge med vandhuller. Tilgroede heder. Stor lavvandet bugt med vade og udbredte bevoksninger af ålegræs.

Karakteristik

Stor bestand af ynglende vadefugle, herunder klyde og stor regnspeve. Af international betydning som rasteplads for klyde, almindelig ryle, lille kobbersneppe og gravand. Meget vigtig rasteplads mørkbuget knortegås.

Dækning

Kun ynglende vadefugle er optalt i 1996.

Beskyttelser

EF-fuglebeskyttelsesområde nr. 10. Området er fra 1997 indgået i netværket af reservater med jagt- og forstyrrelsesfrie kerneområder.

Rekreativ udnyttelse

Der foregår en del jollefiskeri i områdets sydlige del.

Ekskursionsmål

God oversigt over det lavvandede område fra offentlig vej.

Optællere

Palle A. F. Rasmussen, Folmer Hjort Kristensen, Bjarke Laubek, Nordjysk Ornitologisk Kartotek.

Litteratur

Dybbro og Olsen: Fuglelivets hvor og hvornår.



Tabel på næste side.



Bovet Bugt-området

Ynglefugle, antal par

	1972	1980	1993	1996
Gravand		7		
Gråand		6		
Strandskade	1	23-47		32
Klyde	0-1	1-24		16-18
Stor Præstekrave		1-3		3
Vibe	1	9-22		27
Alm. Ryle		4-8		
Brushane		0-5		
Dobbeltbekkasin		2		
Skovsneppe		1		2
Stor Regnspove		4-8		8
Rødben	1	15-31		25
Stormmåge	0-1	1		
Havterne		0-5		
Engpiber		2		
Sivsanger		2		
Rørsanger		1		
Halemejse		2		
Rødrygget Tornskade			3	
Gråsiskan		3		

Rastefugle, årligt maksimum

	1972	1980	1993	1994	1995	1996
Knopsvane		557		100		
Mørkbuget Knortegås	2000	700	300	1010	1250	472
Gravand	200	200		1100	1025	
Pibeand		500		1090	60	
Krikand		300		25		
Gråand	1000	500		80		
Ederfugl				1500	75	
Sortand					850	
Fløjlsand						
Hvinand				210	850	
Toppet Skallesluger				2	8	
Strandskade	50	500		8		
Klyde	1	65	765	90	655	500
Strandhjejle					450	117
Vibe		50		15		
Islandsk Ryle						180
Almindelig Ryle		7000	18000	31000	30000	
Lille Kobbersnepe	1000	1200		800	1100	2128
Stor Regnspove				85	25	
Sortklire					22	



Nordmarksområdet

Amt: Nordjylland
Kommune: Læsø
Lokalitetsnr: 825290
Lokalitetstype: Skov, hede
Klassifikation: H2

Ejer: Bl.a. Zoologisk Museum, København
Dækning: Y2
UTM E: 626000
UTM N: 6354000
Beskrivelse: Torben Nielsen 10/97

Beskrivelse

Tilgroede og tilplantede heder og klitter med fugtige områder. På de nordøstlige områder er der nystartet pleje.

Karakteristik

Ynglende vandrikse og vadefugle. Mulig ynglende krikand.

Beskyttelser

Dele af området er fredet.

Rekreativ udnyttelse

Sommerhusområde. Golfbane.

Optællere

Bjarke Laubek, Folmer Hjort Kristensen.



Ynglefugle, antal par

	1980	1994	1995
Krikand			0-2
Spurvehøg		1-2	1-2
Tårnfalk		1	1
Vandrikse		1	
Blishøne			1
Dobbeltbekkasin	1	1-2	2-10
Skovsneppe		3-9	3
Stor Regnspeve	0-3	2-3	2-4
Stor Flagspætte			2
Engpiber			5-10
Sjagger	2-3		1
Skovsanger	2-5		
Grå Fluesnapper	1		
Halemejse		1-2	
Træløber			3
Gråsiskan	10		10
Rørspurv			3-8



Danzigmand-området

Amt: Nordjylland
Kommune: Læsø
Lokalitetsnr: 825330
Lokalitetstype: Strandeng, hede
Klassifikation: K1, H1, R2

Ejer: Private, Læsø Kommune og Staten
Dækning: Y2, R3
UTM E: 632000
UTM N: 6355000
Beskrivelse: Torben Nielsen 10/97

Beskrivelse

Strand, klitter, strandenge, heder, moser og hedekær. Hede- og strandengsarealerne naturplejes.

Karakteristik

Ynglende spidsand, tinksmed og karmindompap. Rastende ande- og vadefugle.

Dækning

Kun få rastetællinger fra efteråret.

Beskyttelser

EF-fuglebeskyttelsesområde nr. 10. Fredet.

Rekreativ udnyttelse

Grænser op til sommerhusområde.

Ekskursionsmål

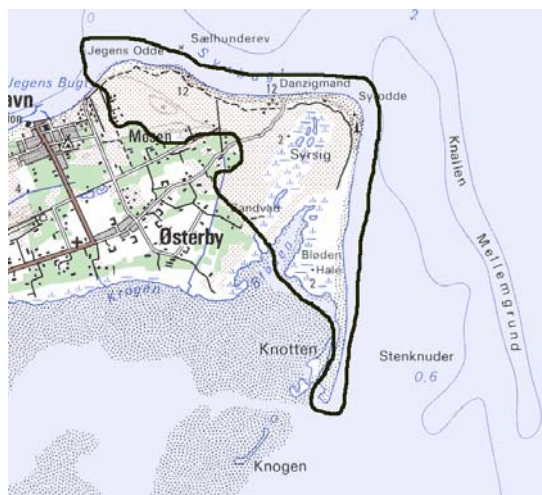
Forårstræklokaltet. Der er gode oversigtsforhold fra klitterne ved Danzigmand og Syrodde.

Optællere

Bjarke Laubek, Claus Hyllested, Nordjysk Ornitologisk Kartotek.

Litteratur

Olsen, Søren, red: Danmarks Kyster.
Dahl, Knud: Fredede områder i Danmark.
Dybbro og Olsen: Fuglelivets hvor og hvornår.
DOF-NYT 3/98 side 6-7.



Tabel på næste side.



Danzigmand-området

Ynglefugle, antal par

	1972	1980	1988	1994	1995	1996
Grågås		1			1	
Gravand		2-5	3		4-5	
Krikand		0-1			1-2	
Gråand		1-2	6		4-5	3-6
Spidsand					1-2	
Ederfugl	1	1	2-5		1-2	
Tårnfalk					1	1
Vandrikse		1				
Strandskade		7-13	20-21		2-3	9-12
Klyde		0-1			1-2	
Stor Præstekrave	1	0-2	20		3-4	7-10
Vibe	1	4-6	6		2-3	
Almindelig Ryle			0-1			
Dobbeltbekkasin		1	1			2-4
Skovsneppe		1	3			1-2
Stor Regnspeve		1	4		5-9	3-5
Rødben	1	5	8		5-8	1
Tinksmed			0-1	1	1	
Stormmåge		0-2				
Sandterne	0-1					
Havterne	5-10		1			
Gøg					2	
Natgrav						0-1
Markpiber	4-5					
Engpiber		9-16				12-22
Gul Vipstjert			1			
Bynkefugl		2-3				2-3
Stenpikker			1			1-3
Græshoppesanger					2-3	
Kærsanger			1-2			
Skovsanger			2			
Broget Fluesnapper						2-3
Rødrygget Tornskade		1-2				3-5
Gråsisken		2	2-5			
Karmindompap					1-2	

Tabel på næste side.



Danzigmand-området

Rastefugle, årligt maksimum

	1980	1994	1995	1996
Skarv			234	
Pibesvane			143	
Sangsvane			32	
Grågås	20		32	
Mørkbuget Knortegås	145		350	
Gravand	150		78	
Gråand			230	2
Spidsand			14	
Atlingand			5	
Ederfugl	1000	14000	1900	60
Sortand	500		230	
Toppet Skallesluger	100		86	5
Blå Kærhøg			3	
Hedehøg			2	
Fiskeørn			2	
Vandrefalk			2	
Dværgryle	56			
Almindelig Ryle	1200		2000	
Lille Kobbersnepe		110	1100	
Lille Regnspove			10	
Stor Regnspove			32	4
Sortklire			3	
Rødben			15	2
Hvidklire			34	
Svaleklire			12	1
Tinksmed		2	15	
Mudderklire			41	3
Blåhals		10		
Hortulan		4		4



Knotterne

Amt: Nordjylland
Kommune: Læsø
Lokalitetsnr: 825360
Lokalitetstype: Ø, klit
Klassifikation: K?

Ejer:
Dækning:
UTM E: 632000
UTM N: 6352000
Beskrivelse: Torben Nielsen 10/97

Beskrivelse

Sandøer med klitvegetation, kaldet "Store Knot" og "Lille Knot".

Karakteristik

Formentlig stadig yngleplads for ederfugl, vadefugle samt måge- og ternekolonier.

Dækning

Der er ikke foretaget optællinger af ynglefugle siden 1980.

Beskyttelser

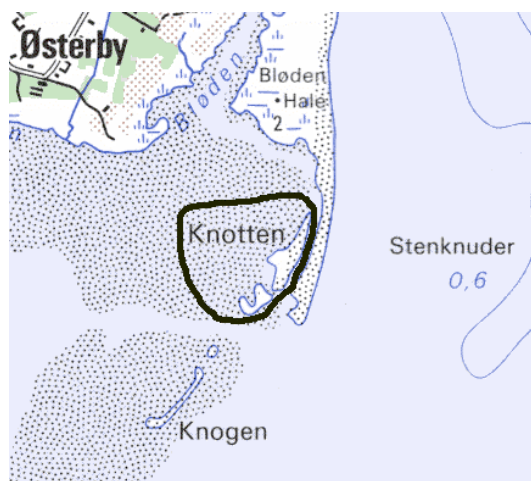
EF-fuglebeskyttelsesområde nr. 10. Fredet. Adgangsforbud i fuglenes yngletid.

Litteratur

Dahl, Knud: Fredede områder i Danmark.

Ynglefugle, antal par

	1972	1980
Knopsvane	1	0-1
Gravand	8	3-6
Gråand		0-1
Ederfugl	12	2-6
Toppet skallesluger		1-2
Strandskade	100	9
Klyde		0-1
Stor præstekrave		0-4
Rødben		2-14
Stenvender	1	
Stormmåge	20	0-4
Sildemåge	0-32	
Sølvmåge	100	0-1
Svartbag	70	2-18
Sandterne	1-2	
Splitterne	300	
Fjordterne		0-8
Havterne	21	0-6
Dværgterne	8	
Engpiber		9-15
Skærpiber	2	





Knogen, Knobgrund

Amt: Nordjylland
Kommune: Læsø
Lokalitetsnr: 825380
Lokalitetstype: Sandrevler
Klassifikation: K1

Ejer:
Dækning: Y3
UTM E: 631300
UTM N: 6350850
Beskrivelse: Torben Nielsen 10/97

Beskrivelse

Sandrevler på Knobgrund, hvoraf Knogen er den største.

Karakteristik

Ynglende dværgerterne og mulig ynglende stenvender.

Dækning

Der er kun foretaget fjernobservation fra Bløden Hale. Yngletallene kan derfor være undervurderet. Der er ikke foretaget optællinger af rastefugle på Knobgrund.

Beskyttelser

EF-fuglebeskyttelsesområde nr. 10.

Optællere

Palle A. F. Rasmussen.



Ynglefugle, antal par

	1980	1988	1996
Ederfugl			5-10
Strandskade			4-6
Stor Præstekrave			1-2
Stenvender			0-1
Stormmåge			5-15
Sildemåge			3-5
Sølvmåge			5-15
Svartbag			5-15
Fjordterne	1		
Havterne	1		5-15
Dværgerterne		5-10	2-3



Grusgrav ved Østerby

Amt: Nordjylland
Kommune: Læsø
Lokalitetsnr: 825390
Lokalitetstype: Sø
Klassifikation:

Ejer:
Dækning:
UTM E: 628800
UTM N: 6354300
Beskrivelse: Torben Nielsen 10/97

Beskrivelse

Grusgrav, hvoraf en del ikke benyttes mere og henligger som naturområde.

Karakteristik

Ynglende knarand i 1988. Ynglende mudderklire i 1983. Stormmågekoloni.

Dækning

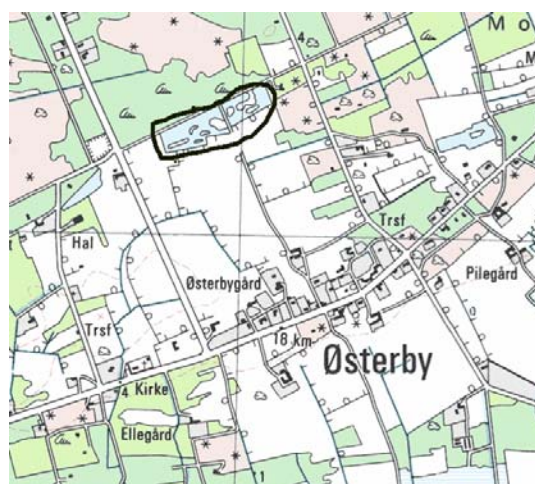
Der er ingen optællinger siden 1988.

Erhvervsudnyttelse

Råstofindvinding.

Optællere

Torben Nielsen.



Ynglefugle, antal par

	1983	1988
Knarand		1
Gråand		3
Blishøne		1
Strandskade	1	
Mudderklire	1	
Stormmåge	10-15	20
Rørsanger		1



Nordre Rønner

Amt: Nordjylland
Kommune: Læsø
Lokalitetsnr: 825410
Lokalitetstype: Ø
Klassifikation: K1

Ejer:
Dækning: Y2
UTM E: 615800
UTM N: 6359300
Beskrivelse: Torben Nielsen 10/97

Beskrivelse

Små stenøer med frodig vegetation. Sten og lidt sandstrand.

Karakteristik

Vigtigste yngleplads i Danmark for tejst og skærpiber. Ynglende ride. Stor ynglebestand af ederfugl.

Beskyttelser

EF-fuglebeskyttelsesområde nr. 9. Ø-reservat med adgangsforbud i yngletiden.

Optællere

Brian Zobbe og Sten Asbirk.

Litteratur

Asbirk, Sten: Ynglefuglene på Nordre Rønner 1827-1975. DOFT 1976, side 45-61.



Ynglefugle, antal par

	1972	1980	1993	1995
Knopsvane			1	
Gravand	14	21	6-12	
Gråand	5	8-14	4	
Ederfugl	200	215	400-500	
Toppet Skallesluger	10-30	20-30	5	
Strandskade	4-20	18	18-26	
Stor Præstekrave		3	3	
Rødben	4	6	3	
Stenvender	1-2		0-1	
Hættemåge	0-3000			
Stormmåge	11	30	3	
Sildemåge	23	29	187	
Sølvmåge	20-355	375	593	
Svartbag	35	89	148	
Ride	70-108	81	1-12	5
Splitterne	0-160			
Fjordterne	3-90	18-34	16	
Havterne		5-6	5	
Tejst	97	71-110	97	
Landsvale			1	
Skærpiber	24	17-33	22	3
Hvid Vipstjert			1	
Solsort			1	
Gråkrage			1	



Kærene

Amt: Nordjylland
Kommune: Læsø
Lokalitetsnr: 825510
Lokalitetstype: Hedemose
Klassifikation: H1

Ejer: Staten og private
Dækning: Y4
UTM E: 619000
UTM N: 6350500
Beskrivelse: Torben Nielsen 10/97

Beskrivelse

Hedemoser og -kær. Visse steder delvist tilgroet. Der foretages plejeforanstaltninger på de statsejede arealer.

Karakteristik

Ynglende traner.

Dækning

Ingen dækkende optællinger siden 1980.

Beskyttelser

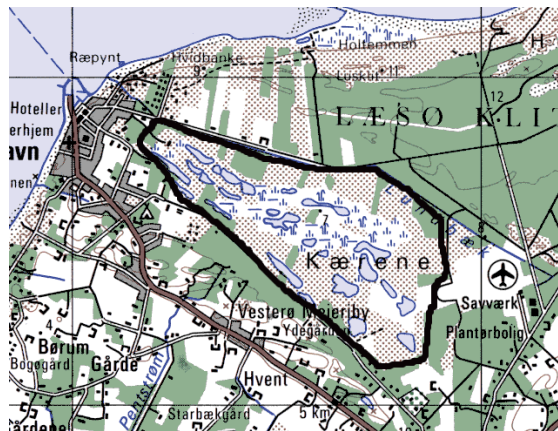
Dele af området er fredet.

Optællere

Bjarke Laubek, Lars Bo Jacobsen.

Litteratur

Dahl, Knud: Fredede områder i Danmark.



Tabel på næste side.



Kærene

Ynglefugle, antal par

	1980	1985	1993	1994	1995	1996
Lille Lappedykker	3					
Gråstrubet Lappedykker	2		1			
Gravand	6-8		0-1		0-1	0-1
Krikand	2-4				1	1
Gråand	6-10				1-2	1-2
Spidsand	1					
Ederfugl	4					
Lærkefalk		1				
Vandrikse	4-8			1-2		
Blishøne	25-30		1-2			
Trane			1	1	1	1
Strandskade	2					
Vibe	4					
Dobbeltbekkasin	10-15					
Skovsneppe	1			5-10		
Stor Regnspeve	5-7		2-3		2-3	
Rødben	2					
Skovhornugle	1					
Mosehornugle	1					
Natrvn	1					
Lille Flagspætte	1					
Engpiber	25-30					
Gul Vipstjert	0-1					
Bynkefugl	4					
Sivsanger	20-25					
Rørsanger	30-35				1-3	
Rødrygget Tornskade	5					
Gråsiskan	15-20					
Rørspurv	60-80		2-4		2-4	2-4



Alsdyb-revlerne

Amt: Nordjylland
Kommune: Læsø
Lokalitetsnr: 825610
Lokalitetstype: Sandrevler
Klassifikation: K1

Ejer:
Dækning: Y1
UTM E: 615200
UTM N: 6344150
Beskrivelse: Torben Nielsen 10/97

Beskrivelse

Sandrevler syd for Stokken.

Karakteristik

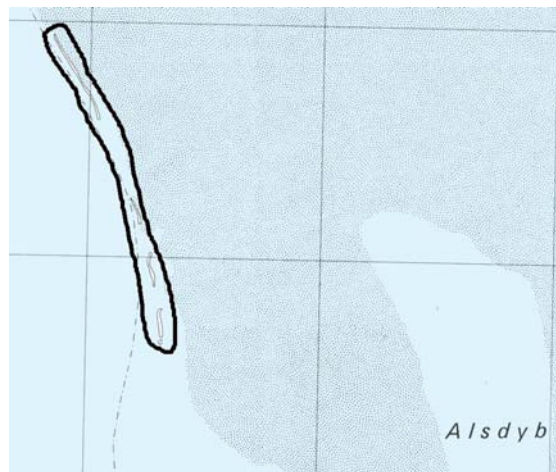
Ynglende splitterne og stenvender. Meget stor havternekoloni.

Beskyttelser

EF-fuglebeskyttelsesområde nr. 10.

Optællere

Palle A. F. Rasmussen.



Ynglefugle, antal par

	1980	1996
Gravand	1	
Ederfugl	3	
Toppet Skallesluger		2
Strandskade	1-5	11
Klyde	1-38	59
Stor Præstekrave	1-10	9
Brushane	0-2	
Rødben	1	4
Stenvender	1-2	5
Hættemåge	2	6
Stormmåge	1-19	32
Sildemåge		1
Svartbag	1	
Splitterne		35
Fjordterne		2
Havterne	2-90	375
Engpiber		1



Søndre Rønner

Amt: Nordjylland
Kommune: Læsø
Lokalitetsnr: 825620
Lokalitetstype: Sandrevler
Klassifikation: K1

Ejer:
Dækning: Y2
UTM E: 616270
UTM N: 6339100
Beskrivelse: Morten Nielsen 12/96

Beskrivelse

3-400 m lang sandrevle med begyndende vegetation.

Karakteristik

Stor kolonier af klyde, svartbag og havterne. Vigtig sællokaltet

Beskyttelser

EF-fuglebeskyttelsesområde nr. 10.

Optællere

Jan Kjærgaard, Nordjysk Ornitologisk Kartotek.



Ynglefugle, antal par

	1994	1996
Klyde		70-80
Stor Præstekrave		1
Sølvmåge	27	40-50
Svartbag	32	40-50
Havterne	11	70-80



Lille Knot

Amt: Nordjylland
Kommune: Læsø
Lokalitetsnr: 825630
Lokalitetstype: Sandrevle
Klassifikation: R1?

Ejer:
Dækning: Y4, R4
UTM E: 611000
UTM N: 6348250
Beskrivelse: Torben Nielsen 10/97

Beskrivelse

Nyopstået ø (sandrevle) ca. 1 km vest for Stokken.

Karakteristik

Formentlig endnu ingen ynglefugle, idet 5-10.000 rastende ederfugle dækker hele øen i yngletiden.

Dækning

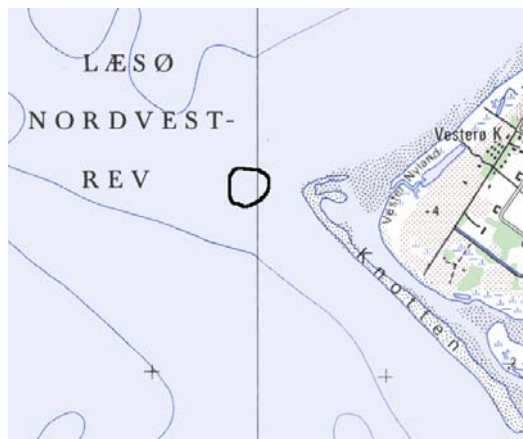
Kun fjernobservation fra land.

Beskyttelser

EF-fuglebeskyttelsesområde nr. 10.

Optællere

Palle A. F. Rasmussen.



Rastefugle, årligt maksimum

	1996
Ederfugl	5-10.000



Nørrekær Enge

Amt: Nordjylland
Kommune: Løgstør
Lokalitetsnr: 827010
Lokalitetstype: Agerland, eng, kyst
Klassifikation: V4, R2

Ejer: Private
Dækning: Y4, R4
UTM E: 524000
UTM N: 6318000
Beskrivelse: Torben Nielsen 10/97

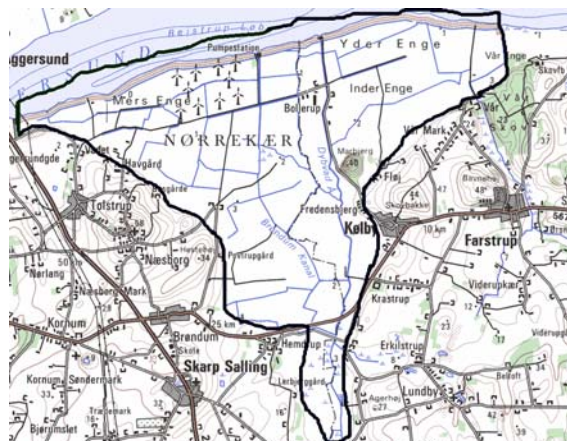
Beskrivelse

Inddæmmede og opdyrkede marker og enge langs Limfjorden mellem Aggersund og Vår. En del dræningsgrøfter og -kanaler samt Dybvad Å løber gennem området. Ud mod Limfjorden er der en større vindmøllepark.

Langs Dybvad Å mellem Dydvad Bro og Hemdrup-Kølby-vejen findes mere fugtige enge og moser, som nogle steder er delvist tilgroede.

Karakteristik

Området er formentlig forringet i forhold til tidligere, men den aktuelle bestand af ynglende og rastende fugle kendes ikke. Dog formentlig regelmæssig rasteplass for sangsvane, vibe og hjejle.



Tabel på næste side.

Dækning

Ingen dækkende optællinger siden 1980. Yngleangivelserne fra 1995 er baseret på atlasregistrering i området og er ikke dækkende. Rastetal er baseret på én sporadisk optælling i 1994.

Erhvervsudnyttelse

Landbrugsområde, vindmøllepark. Formentlig stadig fiskedamme i den sydligste del.

Optællere

Atlasregistrering, Nordjysk Ornitologisk Kartotek.



Nørrekær Enge

Ynglefugle, antal par

	1980	1995
Lille Lappedykker	1	
Grågås	0-1	
Gravand	2	1
Knarand	0-1	
Krikand	0-1	
Gråand	4	1
Toppet Skallesluger	0-1	1
Musvåge		1
Tårnfalk	0-1	0-1
Agerhøne		1
Vagtel	1	
Engsnarre	0-3	
Vandrikse	1	
Grønbenet Rørhøne	1	
Strandskade	1-2	1
Stor Præstekrave	1	1
Vibe	7	1
Brushane	0-1	
Dobbeltbekkasin	2	
Rødben	1	
Skovhornugle	0-1	
Mosehornugle	0-1	
Engpiber	0-1	1
Nattergal	1	
Bynkefugl	10	
Misteldrossel	0-1	
Sivsanger	3	
Kærsanger	3	1
Rørsanger	4	
Rødrygget Tornskade	1	

Rastefugle, årligt maksimum

	1994
Sangsvane	50
Blå Kærhøg	1
Hjejle	3000
Vibe	400



Vindblæs, Oudrup og Lundby Heder

Amt: Nordjylland
Kommune: Løgstør
Lokalitetsnr: 827020
Lokalitetstype: Hede
Klassifikation:

Ejer:
Dækning: Y3
UTM E: 525330
UTM N: 6309130
Beskrivelse: Morten Nielsen 12/96

Beskrivelse

Tre heder, tilsammen "De Himmerlandske Heder", der ligger på gamle indsander med mange klitter.

Karakteristik

Kun få ynglefugle. Yngleforsøg af hedeheg i 1990.

Dækning

Ufuldstændig optælling. Der er således ingen tal fra Lundby Hede. Tallene fra 1970 omfatter desuden Navnsø-området, som er optalt selvstændigt i 1980 og 1995.

Beskyttelser

Fredet.

Rekreativ udnyttelse

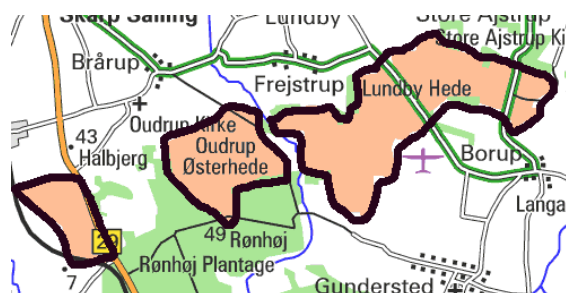
Smukt landskab, som kan ses fra offentlige veje. Bærplukning.

Optællere

Bertel Bavngaard.

Litteratur

Dahl, Knud: Fredede områder i Danmark.



Tabel på næste side.



Vindblæs, Oudrup og Lundby Heder

Ynglefugle, antal par

	1970	1980	1994	1995
Lille Lappedykker	1			
Toppet Lappedykker	1			
Knopsvane	1			
Gravand		1	0-1	1
Krikand	1			
Gråand	1-3	0-1		
Spurvehøg	1			
Musvåge	1	0-1		
Tårnfalk	1	2		
Agerhøne			1	
Blishøne	2			
Vibe		1	2	0-1
Dobbeltbekkasin	2-3			
Skovsneppe				1
Stor Regnspove	1-2			
Rødben			0-1	
Hættemåge	200			
Sandterne	0-1			
Mosehornugle	0-1			
Grønspætte		1		
Hedelærke	2-3			
Engpiber		7	3	0-1
Nattergal				4
Bynkefugl	3			
Sjagger			0-1	
Misteldrossel		1	0-1	0-1



Rønhøj Plantage

Amt: Nordjylland
Kommune: Løgstør
Lokalitetsnr: 827030
Lokalitetstype: Skov
Klassifikation: S3

Ejer:
Dækning: Y3
UTM E: 524180
UTM N: 6307300
Beskrivelse: Morten Nielsen 12/96

Beskrivelse

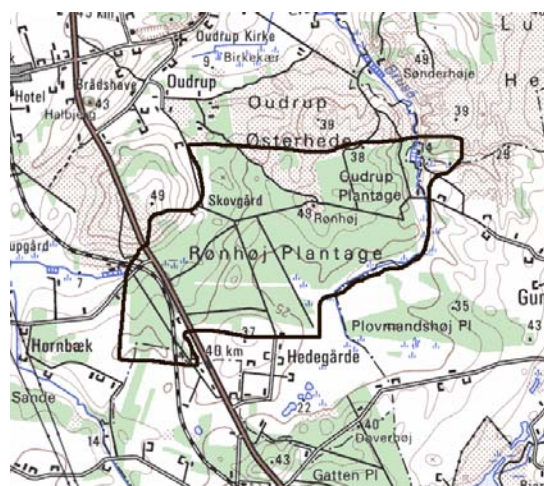
Nåletræsplantage.

Karakteristik

Ynglende duehøg.

Optællere

Bertel Bavngaard.



Ynglefugle, antal par

	1980	1994	1995
Gravand		0-1	1
Duehøg		1	1
Spurvehøg	1		
Musvåge	1	0-1	1
Natram	2-3		
Grønspætte	1	1	0-1
Stor Flagspætte		2	0-2
Rødstjert	1		
Misteldrossel	1	1	1
Grønsisken	2	0-1	
Gråsisken	0-1		
Lille Korsnæb	0-1	0-1	



Gatten Hedegårde Mose og eng

Amt: Nordjylland
Kommune: Løgstør
Lokalitetsnr: 827050
Lokalitetstype: Mose
Klassifikation: V3

Ejer: Privat
Dækning: Y2
UTM E: 525400
UTM N: 6305800
Beskrivelse: Morten Nielsen 12/96

Beskrivelse

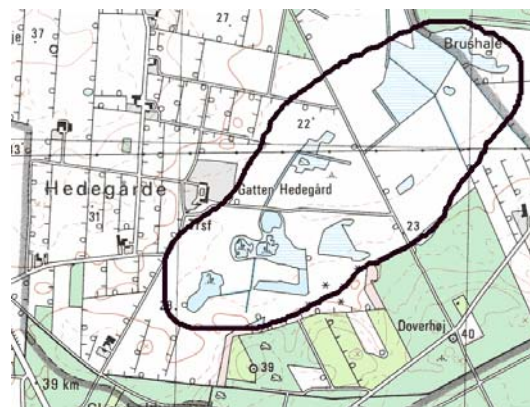
Området er fortrinsvis udlagt som permanent brakmark. Mod øst dog nogen afgræsning af ungkreaturer.

Karakteristik

Ynglende vandrikse og dobbeltbekkasin. Pæn bestand af nattergal.

Optællere

Bertel Bavngaard, Lars Bo Jacobsen.



Ynglefugle, antal par

	1980	1995
Lille Lappedykker	0-1	1
Knopsvane	1	2-3
Gravand		0-1
Gråand	2	2-3
Troldand		0-1
Agerhøne		1-2
Vandrikse		1
Grønbenet Rørhøne	2	1
Blishøne	3-4	1
Vibe	2-4	1-2
Dobbeltbekkasin	1-2	1
Engpiber	1	
Nattergal		10
Misteldrossel		1
Gråsiskan		0-1



Løgstør Holme og Lendrup Sandø

Amt: Nordjylland
Kommune: Løgstør
Lokalitetsnr: 827060
Lokalitetstype: Strandeng, kyst
Klassifikation: R2

Ejer:
Dækning: Y4, R4
UTM E: 514000
UTM N: 6312000
Beskrivelse: Torben Nielsen 10/97

Beskrivelse

Kystområde mellem Løgstør og Lendrup. Længs hele kyststrækningen løber Frederik den Syvendes Kanal og adskiller kyst- og strandområderne fra land. I den sydlige del findes et større strandengsområde.

Lavvandet fjordområde med vade.

En tidligere kunstigt dannet sandø ("Frigg-øen") ud for Løgstør eksisterer ikke længere.

Karakteristik

Den aktuelle bestand af ynglende og rastende fugle kendes ikke. Dog vigtig rasteplass for toppet skallesluger.

Dækning

Kun få yngleangivelser fra kanalen. Strandengene er ikke dækket. Der mangler ligeledes systematiske rastetællinger.

Beskyttelser

Frederik den Syvendes Kanal og omgivelserne, i alt 76 ha, er fredet.

EF-fuglebeskyttelsesområde nr. 12.

Rekreativ udnyttelse

Færdsel fra sommerhusområde ved Lendrup Strand lige syd for lokaliteten. Færdsel ved kanalen, især i den nordlige del. Badning. Marina ved Løgstør.

Optællere

Tom Jacobsen.

Litteratur

Dahl, Knud: Fredede områder i Danmark.

Olsen, Søren, red: Danmarks Kyster.



Tabel på næste side.



Løgstør Holme og Lendrup Sandø

Ynglefugle, antal par

	1980	1995
Lille Lappedykker		3
Toppet Lappedykker		2
Gravand	1-2	
Gråand	1-2	
Toppet Skallesluger	2-5	
Rørhøg	0-1	
Grønbenet Rørhøne	1	
Blishøne	1	
Strandskade	7-9	
Klyde	15-17	
Stor Præstekrave	3	
Vibe	2	
Rødben	3-5	
Stormmåge	100-140	
Sølvmåge	2-5	
Splitterne	2	
Havterne	14-50	
Dværgterne	2-6	
Gøg		1
Bynkefugl	1	
Sivsanger	11	1
Rørsanger	6	1-5
Rødrygget Tornskade	1	

Rastefugle, årligt maksimum

	1980	1994
Toppet Skallesluger		1600
Hjejle	340	
Vibe	370	
Almindelig Ryle	300	
Dobbeltbekkasin	100	



Lundgård Skov

Amt: Nordjylland
Kommune: Løgstør
Lokalitetsnr: 827080
Lokalitetstype: Skov
Klassifikation: S2

Ejer: Privat
Dækning: Y1
UTM E: 515900
UTM N: 6302770
Beskrivelse: Morten Nielsen 12/96

Beskrivelse

Skovområde, forstligt plejet efter normale forskrifter, men særlige hensyn til hule træer, der ikke fældes. 40% er gammel løvskov.

Karakteristik

Ynglende huldue, ravn og duehøg.

Dækning

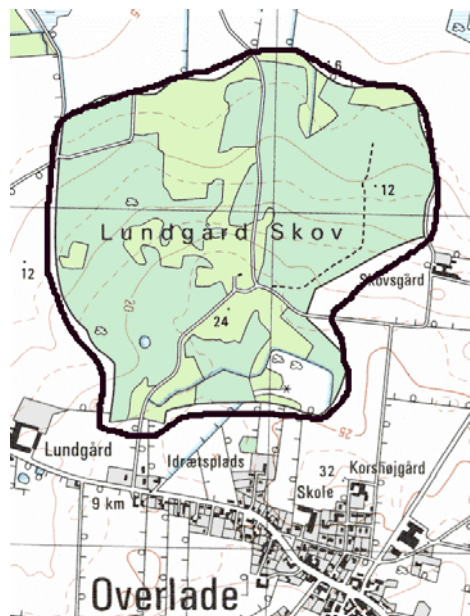
Optællingerne i 1994-95 er ikke dækkende.

Rekreativ udnyttelse

Moderat jagt med lidt fasanudsætning.

Optællere

Bertel Bavngaard.



Ynglefugle, antal par

	1980	1993	1994	1995
Gravand		0-1		
Gråand		0-1		
Duehøg	0-1	1	1	
Spurvehøg	1			
Musvåge	1	1		
Huldue		0-1		1
Natugle	1			
Grønspætte	1	0-1		
Stor Flagspætte		2-4		
Rødstjert	1	1		
Sjagger		1		
Misteldrossel	1	1-2		
Skovsanger	5-7	3		
Grå Fluesnapper		2		
Broget Fluesnapper	1			
Halemejse	1			
Spætmejse	1	2-4		
Træløber	1	1-2		
Ravn			1	
Stillits		1		
Kernebider	1	1-2		



Katmose ved Overlade

Amt: Nordjylland
Kommune: Løgstør
Lokalitetsnr: 827100
Lokalitetstype: Mose
Klassifikation: V3

Ejer:
Dækning: Y2
UTM E: 561070
UTM N: 6301270
Beskrivelse: Morten Nielsen 12/96

Beskrivelse

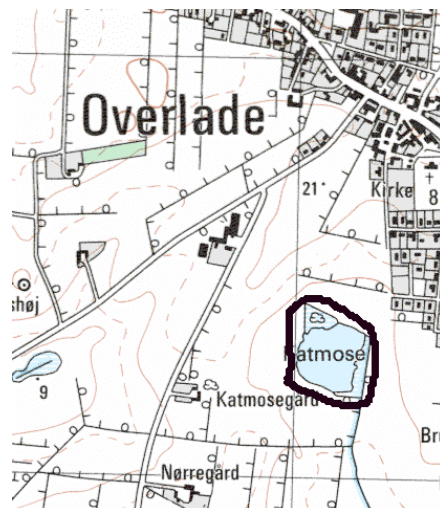
Stor mose med en del fri vandflade. Lille ø.

Karakteristik

Ynglende gråstrubet lappedykker og stormmåge.

Optællere

Bertel Bavngaard.



Ynglefugle, antal par

	1980	1995
Lille Lappedykker		1
Gråstrubet Lappedykker		0-1
Knopsvane	1	1
Gravand	0-1	0-1
Gråand	2	1
Skeand	0-1	
Troldand	0-1	
Grønbenet Rørhøne	1	1
Blishøne	2	1
Strandskade	0-1	1
Vibe		1
Hættemåge	2-10	
Stormmåge		1
Stillits		0-1



Bjørnsholm Ådal

Amt: Nordjylland
Kommune: Løgstør
Lokalitetsnr: 827120
Lokalitetstype: Eng
Klassifikation: V1

Ejer: Private
Dækning: Y4
UTM E: 516000
UTM N: 6305000
Beskrivelse: Torben Nielsen 10/97

Beskrivelse

Bred ådal med dræned og delvist opdyrkede enge. Enkelte områder er stadig fugtig eng og mose, mens nogle moseområder er under tilgroning. To tidligere søer, Søndersø og Vilsted Sø, har været tørlagte i mange år, men der er planer om genetablering af især Vilsted Sø.

Karakteristik

Den aktuelle bestand af ynglende og rastende fugle kendes ikke. Dog ynglende mosehornugle.

Dækning

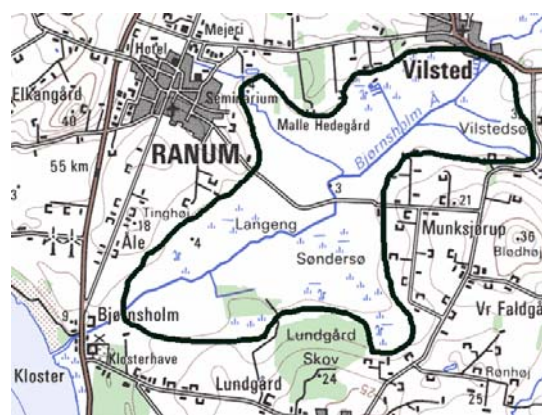
Kun få yngleangivelser. Der er ikke foretaget systematiske optællinger.

Erhvervsudnyttelse

Landbrugsudnyttelse.

Optællere

Brian Kristensen, Bertel Bavngaard.



Ynglefugle, antal par

	1980	1993	1994	1995
Gråand	1-3			
Strandskade		1		
Vibe	5-7			
Dobbeltbekkasin	2			
Rødben		1		
Mosehornugle			1	1
Nattergal	1			
Kærsanger	3			



Fjordholmene

Amt: Nordjylland
Kommune: Løgstør/Fjerritslev
Lokalitetsnr: 827190
Lokalitetstype: Strandeng
Klassifikation: K1, R1

Ejer: Private
Dækning: Y1, R1
UTM E: 511000
UTM N: 6320000
Beskrivelse: Torben Nielsen 10/97

Beskrivelse

Vidtstrakte strandengsområde mellem Bygholm Vejle og Aggersborg. Baglandet består af flade, lavtliggende marker. Mange øer og holme. Fladvand med vade.

Karakteristik

Ynglende spidsand, klyde, hvidbrystet præstekrave og alm. ryle. Måge- og ternekolonier. Stor bestand af ynglende vadefugle.

Meget store flokke af rastende svaner, gæs, ænder og vadefugle. Af international betydning som rasteplass for klyde, pibe- og sangsvane samt for kortnæbbet gås.

Dækning

Optællingerne 1993-95 er incl. Borreholm (lok. nr. 827194) og Aggersborg Vildsreservat (lok. nr. 827240). I 1980 blev kun en meget lille del af området optalt.

Beskyttelser

EF-fuglebeskyttelsesområde nr. 8.

Området indgår i planerne for nye reservater med jagt- og forstyrrelsesfrie kerneområder, som oprettes i perioden 1993-2000.



Erhvervsudnyttelse

Landbrug i baglandet.

Optællere

Vejlernes Feltstation under DMU.

Ynglefugle, antal par

	1972	1980	1993	1994	1995
Gravand	2		5	15	13
Gråand					11
Spidsand			1		
Atlingand					1
Skeand				1	
Grønbenet Rørhøne			1		
Strandskade	40	10-12	73	100	
Klyde	30	7-20	28	3	3
Stor Præstekrave			20	18	25
Hvidbr. Præstekrave					1
Vibe	2		54	42	27
Alm. ryle		1-3	10	3	
Brushane		1			
Dobbeltbekkasin		1			
Stor Kobbersneppe		0-1			
Rødben	25-30	12-18	75	48	35
Hættemåge	100				50
Stormmåge	550		1500	1560	137
Sølvmåge	50			108	71
Sandterne	0-10				
Splitterne	0-50				
Havterne		1-2	97	59	110
Engpiber			74	31	45
Gul Vipstjert		1-4	1	2	1
Bynkefugl				2	

Tabel på næste side.



Fjordholmene

Rastefugle, årligt maksimum

	1972	1980	1993-96
Lille Lappedykker			4
Skarv			44
Fiskehejre	20		71
Knopsvane			381
Pibesvane	2000		500
Sangsvane			293
Sædgås			177
Kortnæbbet Gås			2310
Grågås			393
Canadagås		15	207
Bramgås			403
Gravand	1500	60	772
Pibeand		800	2016
Krikand			420
Gråand		300	2725
Spidsand			142
Skeand			6
Taffeland			10
Hvinand		260	410
Toppet Skallesluger			485
Stor Skallesluger			34
Rørhøg			2
Blå Kærhøg			3
Vandrefalk			2
Blishøne			30
Strandskade		1000	171
Klyde	50		447
Stor Præstekrave		140	253
Hjejle	20000	1750	5007
Strandhjejle		100	
Vibe		1275	531
Dværgryle			178
Krumnæbbet Ryle			43
Alm. Ryle	3000	5000	4085
Brushane			43
Dobbeltbekkasin			56
Stor Kobbersneppe			18
Lille Kobbersneppe		495	98
Lille Regnspove			81
Stor Regnspove	600	105	594
Sortklire			23
Rødben	150	230	223
Hvidklire			184
Tinksmed			3



Borreholm

Amt: Nordjylland
Kommune: Løgstør
Lokalitetsnr: 827194
Lokalitetstype: Strandeng
Klassifikation: K1

Ejer:
Dækning: Y4
UTM E: 515500
UTM N: 6316160
Beskrivelse: Morten Nielsen 12/96

Beskrivelse

Ubeboet strandengsø.

Karakteristik

Meget stor stormmågekoloni.

Dækning

Kun stormmåge er optalt. Se desuden lokalitet nr. 827190.

Beskyttelser

Ø-reservat med adgangsforbud i yngletiden.
Del af EF-fuglebeskyttelsesområde nr. 8.

Optællere

Nordjysk Ornitologisk Kartotek.



Ynglefugle, antal par

	1980	1994	1995
Gravand	5-8		
Spidsand	1		
Skeand	1		
Toppet Skallesluger	0-1		
Strandskade	20-25		
Klyde	10		
Stor Præstekrave	1-2		
Vibe	5-10		
Stor Regnspove	2		
Rødben	10		
Hættemåge	800		
Stormmåge		1415	1100-1650
Sølvmåge	1300	108	
Havterne	11-20		
Gul Vipstjert	2-3		



Livø

Amt: Nordjylland
Kommune: Løgstør
Lokalitetsnr: 827200
Lokalitetstype: Skov, mark, hede
Klassifikation: S1

Ejer: Miljøministeriet
Dækning: Y3
UTM E: 505400
UTM N: 6305300
Beskrivelse: Torben Nielsen 10/97

Beskrivelse

330 ha stor ø i Limfjorden. Heder, overdrevsarealer samt strandenge udgør ca. 1/3 af Livøs areal. 1/3 af arealet er skov og 1/3 er økologisk dyrkede marker.

På øen er der en enkelt større mose samt et par mindre skovsøer.

Skovområderne er meget varierede, bl.a. med en ege-hasselskov, der har karakter af urskov, samt større områder med enebær.

Livø Tap er en næsten 4 km. lang og kun få meter bred stenrev.

Mod vest findes op mod 43 meter høje moræneskråninger.

Karakteristik

Ynglende karmindompap. Lille hættemågekoloni.

Dækning

De angivne antal for de enkelte arter er ikke dækkende for øen, da angivelserne kun er baseret på atlasregistreringer.

Beskyttelser

EF-fuglebeskyttelsesområde nr. 12.

Hele øen med undtagelse af bebyggelsen midt på er fredet. Livø Tap er sælreservat med adgangsforbud hele året.

Rekreativ udnyttelse

Feriekoloni. Yndet udflugtsmål for årligt ca. 35.000 besøgende. Øen forvaltes af Skov- og Naturstyrelsen (Buderupholm Statsskovdistrikt) med henblik på natur- og kulturoplevelser for besøgende. Færgeforbindelse med fastlandet.

Ekursionsmål

Velegnet til endagsudflugter.

Optællere

FFV, Gorm Thyge Wæhrens.

Litteratur

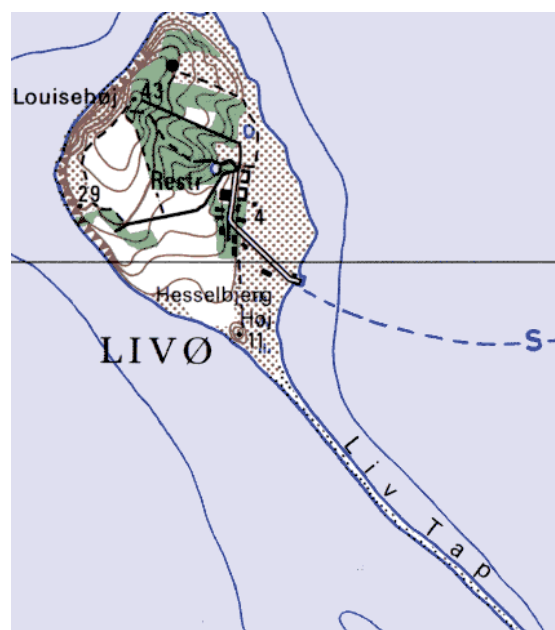
Dahl, Knud: Fredede områder i Danmark.

Qvistorff, Helge: Livø. Skov- og Naturstyrelsen.

Olsen, Søren (red.): Danmarks Kyster.

Fugle 3/83, side 18, 19.

Vandretursfolder.



Tabel på næste side.



Livø

Ynglefugle, antal par

	1980	1993-95
Lille Lappedykker		1
Gravand	2	1
Gråand	5	1
Toppet Skallesluger	2	
Spurvehøg	0-1	
Musvåge	1	2
Tårnfalk	0-1	
Vandrikse	2	0-1
Grønbenet Rørhøne	3	1
Blishøne	4	1
Strandskade	2	2
Stor Præstekrave	1	3
Vibe	1	2
Skovsneppe	0-1	
Rødben	0-1	
Hættemåge	30	1-10
Stormmåge		1-5
Natugle	1	
Stor Flagspætte		1
Engpiber	5	3
Rødstjert		1
Bynkefugl	2	
Stenpikker		1
Misteldrossel		1
Rørsanger	2	
Skovsanger	1	
Broget Fluesnapper	0-1	
Spætmejse	0-1	
Træløber	1-2	1
Grønsisken	1	
Gråsisken	1	2
Lille Korsnæb		1
Karmindompap		1



Aggersborg

Amt: Nordjylland
Kommune: Løgstør
Lokalitetsnr: 827240
Lokalitetstype: Strandeng
Klassifikation: S3, R3

Ejer: Privat
Dækning: Y4, R2
UTM E: 516360
UTM N: 6317120
Beskrivelse: Torben Nielsen 10/97

Beskrivelse

Strandenge, mindre skov samt fladvand ved Aggersborg.

Karakteristik

Lille fiskehejrekoloni. Rasteplass for gæs og ænder.

Dækning

Kun angivelse af ynglende fiskehejre. Se desuden lokalitet nr. 827190, Fjordholmene.

Beskyttelser

EF-fuglebeskyttelsesområde nr. 8 og 12.
En del af området er vildtreservat.

Optællere

SNS-reservatsektionen, Nordjysk Ornitologisk Kartotek.



Ynglefugle, antal par

	1996
Fiskehejre	10

Rastefugle, årligt maksimum

	1991	1992	1993
Skarv			50
Knopsvane	2	6	10
Sangsvane	19	30	
Kortnæbbet Gås		200	
Grågås	30	25	55
Canadagås			10
Gravand	50	30	75
Pibeand	350	250	150
Krikand	100	100	150
Gråand	300	350	500
Spidsand	15		
Troldand		30	
Hvinand		50	
Toppet Skallesluger		20	
Stor Skallesluger	2	25	21
Strandskade	25	20	45
Hjejle		300	300
Vibe	70	100	100
Stor Regnspove	25	15	15



Rubjerg Knude og Plantage

Amt: Nordjylland
Kommune: Løkken-Vrå
Lokalitetsnr: 829010
Lokalitetstype: Skov, klit
Klassifikation: S4

Ejer: Private, Hjørring Kommune og Staten
Dækning: Y4
UTM E: 546000
UTM N: 6368000
Beskrivelse: Torben Nielsen 10/97

Beskrivelse

Nåletræsplantage. Krat med havtorn. Klitter.

Karakteristik

Ynglende hedelærke. Muligvis stadig stor bestand af bynkefugl og rødrygget tornskade.

Dækning

De meget sporadiske yngletal fra 1993-95 er ikke dækkende for lokaliteten.

Beskyttelser

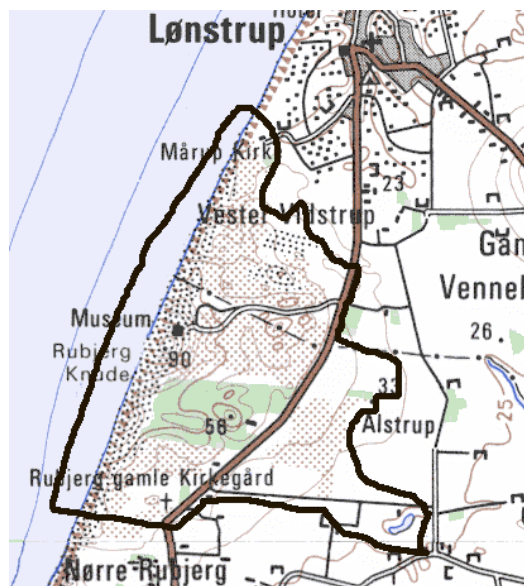
Størstedelen af området er fredet.

Rekreativ udnyttelse

Rubjerg Knude er udflugts- og turistmål.

Ekskursionsmål

God træklokalitet.



Optællere

Nordjysk Ornitologisk Kartotek, Jan Tøttrup Nielsen, Lars Bo Jacobsen.

Litteratur

Riden 2/92.

Dybbro og Olsen: Fuglelivets hvor og hvornår. Olsen, Søren (red.): Danmarks Kyster.

Ynglefugle, antal par

	1980	1993	1994	1995
Lille Lappedykker	1			
Gråand	1			
Gravand	6			
Duehøg	0-1			
Spurvehøg	2			1
Musvåge	1-2			
Tårnfalk	1-2			
Grønbenet Rørhøne	1			
Blishøne	1			
Vibe	9			
Stor Præstekrave	0-1			
Skovhornugle		1		1
Kirkeugle	2			
Vendehals	2			
Misteldrossel	1			
Sjagger	2			
Rødstjert	4			
Husrødstjert	1			
Broget Fluesnapper	4			
Hedelærke			1	2
Sortrg. Hvid Vipstj.	1			
Gul Vipstjert	1			
Bynkefugl	69			
Rødr. Tornskade	26			
Grønsisken	1			
Gråsisken	3-4			



Binderup Å's udløb

Amt: Nordjylland
Kommune: Nibe, Ålborg
Lokalitetsnr: 831010
Lokalitetstype: Strandeng
Klassifikation: R2

Ejer:
Dækning: R3
UTM E: 540800
UTM N: 6318978
Beskrivelse: Morten Nielsen 12/96

Beskrivelse

Strandenge med å-udløb.

Karakteristik

Rastende hjejle, vibe og almindelig ryle.

Dækning

Kun få optællinger og ingen fra yngletiden.

Beskyttelser

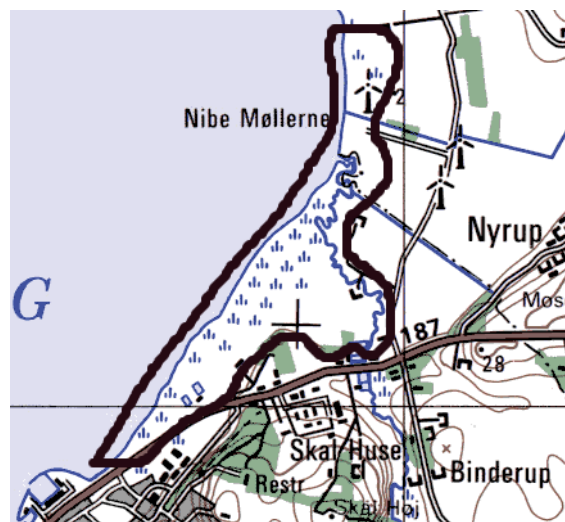
Del af EF-fuglebeskyttelsesområde nr. 1.

Erhvervsudnyttelse

Vindmølleområde.

Optællere

Albert Steen-Hansen, Niels Fabæk, Nordjysk Ornitologisk Kartotek.



Ynglefugle, antal par

	1980	1983
Gravand	2	4-6
Gråand	1	
Skeand	0-2	
Toppet Skallesluger	1-5	
Tårnfalk	1	
Strandskade	12	7-9
Klyde	4	0-2
Stor Præstekrave	2-4	3
Vibe	4-8	13-14
Stor Kobbersneppe	2	
Rødben	7	3
Hættemåge	0-1	
Engpiber	1	4-7
Gul Vipstjert	4-5	2
Bynkefugl	1	
Sivsanger	1	

Rastefugle, årligt maksimum

	1980	1983	1994	1995
Knopsvane		40		
Gravand		30	30	
Gråand		310		33
Troldand				50
Blishøne			500	
Strandskade	82		5	
Klyde		145		
Hjejle	800	800	900	8
Vibe	526		1200	1800
Dværgryle				30
Almindelig Ryle	500		2500	
Brushane			4	
Dobbeltbekkasin			16	
Lille Kobbersneppe	160			
Stor Regnspeve	100	4		
Rødben		5	80	56



Halkær Bredning

Amt: Nordjylland
Kommune: Nibe
Lokalitetsnr: 831020
Lokalitetstype: Fjord, eng
Klassifikation: V1, R2

Ejer: Private
Dækning: Y3, R2
UTM E: 534250
UTM N: 6311940
Beskrivelse: Torben Nielsen 10/97

Beskrivelse

Fjordvig med strandenge, sandflader og rørbevoksning. I sydenden åudløb med rørskov.

Karakteristik

Ynglende skærpiber (ved dæmningen) og rørhøg. Rastende sangsvane og mange rastende andefugle.

Dækning

Kun sporadiske optællinger fra yngletiden og ynglebestanden er sikkert undervurderet.

Beskyttelser

EF-fuglebeskyttelsesområde nr. 1.

Rekreativ udnyttelse

Regional cykelsti langs østbredden.

Ekskursionsmål

God oversigt fra offentlige veje. Våge ved Sebbersund er meget besøgt i isvintre.

Optællere

Nordjysk Ornitologisk Kartotek, Niels Fabæk, Gerner Majlandt, Jan Nielsen, Torben Nielsen, Albert Steen-Hansen.



Tabel på næste side.



Halkær Bredning

Ynglefugle, antal par

	1980	1995	1996
Toppet Lappedykker	5-14	1-5	
Knopsvane	1	1	
Gravand	4	2-5	
Krikand	1		
Gråand	4	1-10	
Skeand	1		
Toppet Skallesluger	3-6	0-1	2
Rørhøg		0-1	1
Vandrikse	1		
Blishøne	1	2-20	
Strandskade	4-5		
Vibe	15-25	4-8	
Dobbeltbekkasin	0-1		
Rødben	2-4		
Hættemåge	0-6		
Engpiber	10	5-15	
Skærpiber		1	
Gul Vipstjert		0-1	
Bynkefugl	6	2-4	
Sivsanger	2	1	
Kærsanger	5		
Rørsanger	12-30		

Rastefugle, årligt maksimum

	1980	1994	1995	1996
Fiskehejre			46	2
Knopsvane			178	150
Pibesvane	26			
Sangsvane			53	250
Gravand			50	
Pibeand			30	
Gråand			4000	260
Taffeland	40		603	
Troldand	2000	1900	700	4
Bjergand		12		
Hvinand	600	70	320	166
Lille Lappedykker			1	7
Stor Skallesluger	1		172	30
Blishøne	300	1200	1280	
Vibe		100	38	



Klosterholm og Startøtterne

Amt: Nordjylland
Kommune: Nibe
Lokalitetsnr: 831040
Lokalitetstype: Strandeng
Klassifikation: K1

Ejer:
Dækning: Y1
UTM E: 536300
UTM N: 6315830
Beskrivelse: Morten Nielsen 12/96

Beskrivelse

Flere øer med strandengsvegetation.

Karakteristik

Den tidligere meget store hættemågekoloni er nu reduceret til ca. 1.000 par. Store stormmåge-, havterne- og klydeklonier. Ynglende splitterne.

Beskyttelser

Ø-reservat med adgangsforbud i yngletiden. Vildtreservat med jagtforbud. Del af EF-fuglebeskyttelsesområde nr. 1.

Optællere

Reservatsektionen, Skov- og Naturstyrelsen; Nordjysk Ornitologisk Kartotek.

Litteratur

Riden 3/96.



Tabel på næste side.



Klosterholm og Startøtterne

Ynglefugle, antal par

	1972	1976	1980	1990	1991	1993	1994	1995	1996
Knopsvane		1	4	11	10	18			1
Grågås						5			
Gravand	1	1	1			3			1
Krikand				2					
Gråand					1	2			1
Spidsand									
Skeand									1
Toppet Skallesluger		5	4		6				3-5
Rørhøg									1
Strandskade	4	6		31	22	25			18
Klyde	18	14	12	20	70	60	30	75	85
Stor Præstekrave		1	2		1				1
Vibe			1						
Brushane		1							
Rødben	5	3	10	5	12	8			13
Hættemåge	2000	17000	16000	30000	20000	5000	3050	800	1175
Stormmåge	200	550	250	144	850	1500	1100	1500	1010
Sildemåge						30			
Sølvmåge		10		40	240	200		250	130
Svartbag						3			2
Sandterne		2							
Splitterne			78	145	25	22			4
Fjordterne		30		60	20		45	35	
Havterne	80	105	60	124	70	60	185	85	175
Dværgterne	3								
Engpiber									30
Gul Vipstjert									6



Rønholm

Amt: Nordjylland
Kommune: Nibe
Lokalitetsnr: 831050
Lokalitetstype: Strandeng
Klassifikation: V1

Ejer:
Dækning: Y1
UTM E: 537260
UTM N: 6320570
Beskrivelse: Morten Nielsen 12/96

Beskrivelse

Ø med strandengsvegetation.

Karakteristik

Stor skarvkoloni.

Beskyttelser

Ø-reservat med adgangsforbud i yngletiden.
Vildtreservat med jagtforbud. Del af EF-fuglebeskyttelsesområde nr. 1.

Optællere

Reservatsektionen, Skov- og Naturstyrelsen.

Litteratur

Riden 3/96.



Ynglefugle, antal par

	1976	1980	1990	1991	1992	1993	1994	1995	1996
Skarv			81	5	40		30	23	283
Knopsvane			1	2					2
Gravand									
Gråand	1	1							
Toppet Skallesluger	3	2							
Strandskade	10	12	15	11	22	3			5
Klyde		19			55	1			
Hættemåge	1000	5							
Stormmåge	50	5			1				
Sildemåge					4	2			
Sølvmåge	10	75	100	200	125	140		225	150
Svartbag			1	3	1				
Splitterne	205	0							
Fjordterne	21	0							
Havterne	7	50			13				

Rastefugle, årligt maksimum

	1994	1996
Skarv	1200	2000



Vår Holme og Kyø Holm

Amt: Nordjylland
Kommune: Nibe
Lokalitetsnr: 831060
Lokalitetstype: Strandeng.
Klassifikation: V1, R1

Ejer:
Dækning: Y1, R3
UTM E: 534140
UTM N: 6318580
Beskrivelse: Morten Nielsen 12/96

Beskrivelse

Stor ø med strandengsvegetation.

Karakteristik

Store mågekolonier. Ynglende almindelig ryle. Rastende sangsvane. Af international betydning for rastende lysbuget knortegås.

Dækning

Kun få og ufuldstændige optællinger af rastende fugle.

Beskyttelser

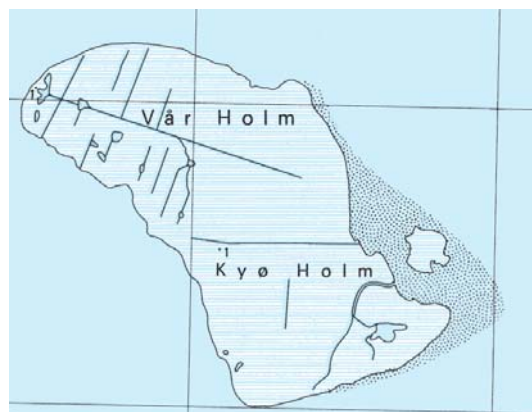
Ø-reservat med adgangsforbud i yngletiden. Vildtreservat med jagtforbud. Del af EF-fuglebeskyttelsesområde nr. 1.

Optællere

Reservatsektionen Skov- og Naturstyrelsen, Albert Steen-Hansen, Terje Seidenfaden.

Litteratur

Riden 3/96



Tabel på næste side.



Vår Holme og Kyø Holm

Ynglefugle, antal par

	1976	1980	1990	1991	1992	1993	1995	1996
Knopsvane			12	3		9		3
Grågås						1		
Gråand	1		3	1				2
Skeand			4					
Toppet Skallesluger	15	4		12				3-5
Strandskade	13	20	70	44	30			42
Klyde	30	4	48	30	65	20	10	
Stor Præstekrave	1	0		1	1			
Vibe	2	2	3	1	1			2
Almindelig Ryle		0		1	1	1		
Brushane	2	0	1		1			
Rødben	2	3	11	6	4	1		5
Hættemåge	1200	1400	1165	4300		30		485
Stormmåge	2000	2700	380	2600	3500	1200	3500	1200
Sildemåge			40	75	1	40	250	350
Sølvmåge	50	400	1200	700	450	2100	3000	2450
Svartbag	2	4	7	7	8	1		3
Sandterne	10	20			3			
Splitterne				55				
Fjordterne	12	2			1			
Havterne	100	80	64	56	65	15	35	120
Gul Vipstjert		1						
Rørspurv								25

Rastefugle, årligt maksimum

	1980	1993	1994	1995
Fiskehejre			30	30
Sangsvane				100
Lysbuget Knortegås			800	400
Gravand				250
Pibeand				150
Gråand				25
Hvinand				15
Blå Kærhøg			4	1
Strandskade	164	30	5	16
Klyde		20		20
Hjejle	3844			
Strandhjejle			30	
Vibe	1230	1		
Almindelig Ryle	1852	1	500	
Stor Regnspove	62			19



Hornsgård Holm

Amt: Nordjylland
Kommune: Nibe
Lokalitetsnr: 831070
Lokalitetstype: Strandeng
Klassifikation: V2, R2

Ejer:
Dækning: Y1, R3
UTM E: 531000
UTM N: 6319660
Beskrivelse: Morten Nielsen 12/96

Beskrivelse

2 små øer med strandengsvegetation.

Karakteristik

Øen domineres nu af en stor sølvmågekoloni. Desuden ynglende klyde og havterne. Rastende lysbuget knortegås.

Beskyttelser

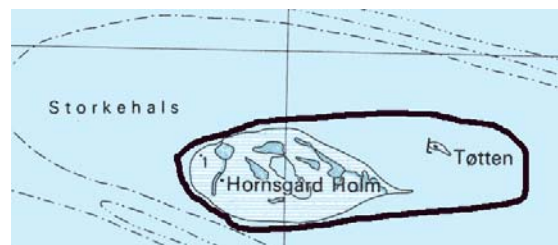
Ø-reservat med adgangsforbud i yngletiden. Vildtreservat med jagtforbud. Del af EF-fuglebeskyttelsesområde nr. 1.

Optællere

Reservatsektionen, Skov- og Naturstyrelsen, Albert Steen-Hansen.

Litteratur

Riden 3/96.



Tabel på næste side.



Hornsgård Holm

Ynglefugle, antal par

	1976	1980	1990	1991	1992	1993	1995	1996
Knopsvane			1	1				
Gravand		1						
Gråand			4	3	3			
Skeand					1			
Ederfugl							5	
Toppet Skallesluger	2	2		8				5
Strandskade	20	25	25	40	30	22		25
Klyde	10	1	15	1	15	30		8
Stor Præstekrave		2			2			
Rødben		1		1	2			
Hættemåge	350	300	5	75	5			
Stormmåge	400	400	200	400	300	180		
Sildemåge			2		2			3
Sølvmåge	200	300	400	500	275	525	1500	2000
Svartbag		1	2	4	1	5		4
Sandterne					1			
Havterne	33	20	10	4	35	45	20	25

Rastefugle, årligt maksimum

	1993	1994	1995
Knopsvane			36
Lysbuget Knortegås		300	200
Gravand			40
Strandskade	22		26
Klyde	30	24	



Halkær Skov

Amt: Nordjylland
Kommune: Nibe
Lokalitetsnr: 831100
Lokalitetstype: Skov
Klassifikation: S1

Ejer: Privat
Dækning: Y2
UTM E: 534300
UTM N: 6309110
Beskrivelse: Morten Nielsen 12/96

Beskrivelse

Overvejende løvskov.

Karakteristik

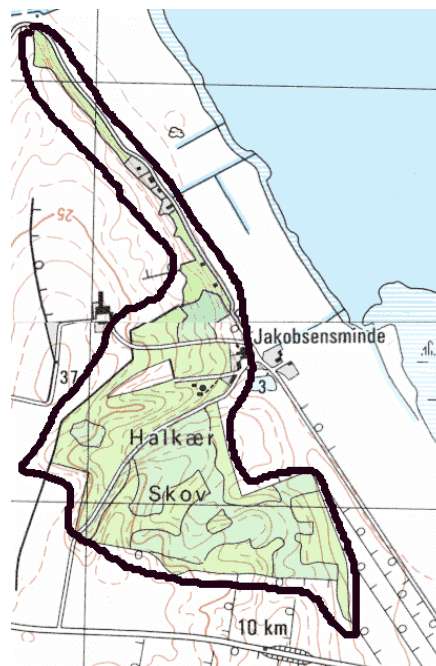
Stor fiskehejrekoloni. Ynglende ravn.

Ekskursionsmål

Hejrekolonien kan følges fra offentlig vej.

Optællere

Albert Steen-Hansen, Lars Bo Jacobsen.



Ynglefugle, antal par

	1980	1995
Fiskehejre	50	130-150
Musvåge		1
Grønspætte		1
Stor Flagspætte		2
Rødstjert		1
Misteldrossel		2
Skovsanger		1
Grå Fluesnapper		1-2
Spætmejse		2
Træløber		1-2
Ravn		1



Skørbæk Sø og mose

Amt: Nordjylland
Kommune: Nibe
Lokalitetsnr: 831110
Lokalitetstype: Sø, mose
Klassifikation: V3, R2

Ejer:
Dækning: Y2, R2
UTM E: 533530
UTM N: 6308630
Beskrivelse: Morten Nielsen 12/96

Beskrivelse

Gadekørsagtig sø midt i Skørbæk og mose syd for byen.

Karakteristik

Ynglende gråstrubet lappedykker og rastende trolldand.

Rekreativ udnyttelse

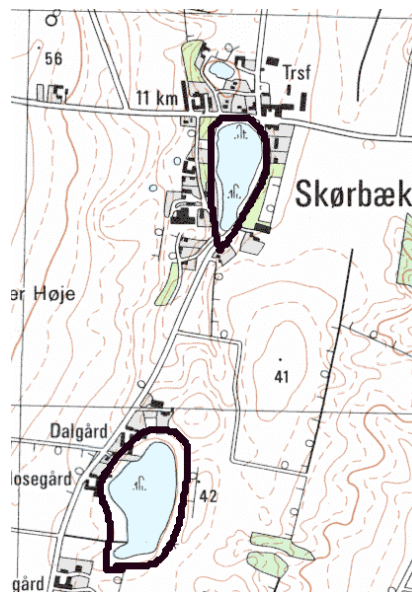
Søen virker som gadekær og park i landsby.

Ekskursionsmål

De mange trolldænder kan ses fra offentlig vej på tæt hold.

Optællere

Albert Steen-Hansen, Torben Nielsen, Terje Seidenfaden, Nordjysk Ornitologisk Kartotek.



Ynglefugle, antal par

	1980	1993	1995
Lille Lappedykker	0-1		
Toppet Lappedykker	1	2	1
Gråstrubet Lappedykker	1	1	
Knopsvane	0-1		1
Gråand	5		
Grønbenet Rørhøne	1-2		1
Blishøne	3		6
Strandskade			1

Rastefugle, årligt maksimum

	1980	1993	1995
Trolldand	350	2000	1200



Halkær Ådal

Amt: Nordjylland
Kommune: Nibe
Lokalitetsnr: 831120
Lokalitetstype: Eng
Klassifikation: V1

Ejer: Private
Dækning: Y4
UTM E: 534300
UTM N: 6305300
Beskrivelse: Torben Nielsen 10/97

Beskrivelse

Bred ådal med fugtige enge, græs og enkelte kornmarker. Pilekrat med mindre vandhuller.

Karakteristik

Ynglende hvid stork i Vegger.

Dækning

Kun sporadiske yngleoptællinger fra mindre del af ådalen nord for Vegger. Yngletallene er derfor langt fra dækkende for lokaliteten.

Erhvervsudnyttelse

Landbrug.

Rekreativ udnyttelse

Lystfiskeri og jagt.

Optællere

Nordjysk Ornitologisk Kartotek, Albert Steen-Hansen.

Ynglefugle, antal par

	1980	1993	1994	1995	1996
Lille Lappedykker				1	
Hvid Stork	1	1	1	1	0-1
Gråand	1				
Gravand	1				
Vandrikse	1				1
Vagtel	1				
Vibe	17				
Dobbeltbekkasin	4				
Natugle	1				
Skovhornugle	0-1				
Kirkeugle	1				
Engpiber	15				
Gul Vipstjert	0-1				
Bjergvipstjert	1				
Nattergal	2			3-4	
Rødstjert	1			0-1	
Bynkefugl	37			4-5	
Græshoppesanger	2			1	
Sivsanger	8				
Rørsanger	8				
Kørsanger	15			1	





Stavn, Barmer og Valsted Enge

Amt: Nordjylland
Kommune: Nibe
Lokalitetsnr: 831130
Lokalitetstype: Strandeng
Klassifikation: V3, R1

Ejer:
Dækning: Y3, R1
UTM E: 534230
UTM N: 6317280
Beskrivelse: Morten Nielsen 12/96

Beskrivelse

Ca. 200 ha tilgroet fladstrand med loer og saltpander. I området en del småsøer, som udtørre i tørre somre. Oversvømmes regelmæssigt 1-2 gange årligt. Afvandes via kanaler. En del af området benyttes som landbrugsjord.

Karakteristik

Ynglende andefugle er forsvundet siden 1980 og antallet af vadefugle er gået kraftigt ned. Rastende hjejle og vibe samt pibeand. Stor bestand af gul vipstjert.

Dækning

Yngletal kan være undervurderede, da lokaliteten kun er besøgt i den første del af yngletiden.

Beskyttelser

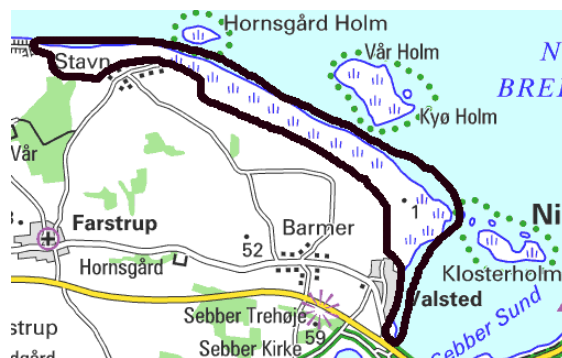
Del af EF-fuglebeskyttelsesområde nr. 1.

Rekreativ udnyttelse

Intensiv jagt.

Optællere

Albert Steen-Hansen.



Tabel på næste side.



Stavn, Barmer og Valsted Enge

Ynglefugle, antal par

	1980	1994	1996
Gravand	7		
Gråand	4		
Skeand	3		
Toppet Skallesluger	3-4		
Tårnfalk	0-1		
Strandskade	12		
Klyde	7	3	
Stor Præstekrave	3	0-1	
Vibe	29	8-12	
Almindelig Ryle	1-2		
Brushane	4		
Dobbeltbekkasin	2		
Rødben	5	2-4	
Engpiber	15	14	
Gul Vipstjert	3-5	0-2	10-14
Bynkefugl	2	0-1	
Rørsanger	1		

Rastefugle, årligt maksimum

	1980	1993	1994	1995
Skarv			300	
Fiskehejre		20	100	25
Sangsvane			100	90
Grågås	22	20	70	
Mørkbuget Knortegås			80	10
Lysbuget Knortegås			80	
Gravand			100	200
Pibeand			4000	300
Krikand	107	15	50	
Gråand			90	200
Hvinand				100
Toppet Skallesluger			80	30
Vandrefalk			1	1
Blishøne			400	500
Strandskade	269	8	300	197
Stor Præstekrave	50	1	8	
Hjejle	2900	500	2000	4
Vibe	2000	150	300	2400
Almindelig Ryle	400	300	150	120
Brushane			34	
Stor Regnspove	317	20	300	12
Rødben	157	1	18	20



Vår Skov

Amt: Nordjylland
Kommune: Nibe
Lokalitetsnr: 831140
Lokalitetstype: Skov
Klassifikation: S3

Ejer: Privat
Dækning: Y4
UTM E: 528000
UTM N: 6317800
Beskrivelse: Torben Nielsen 10/97

Beskrivelse

Variert skov på i alt 130 hektar med gran- og løvskovpartier. På gamle havskrænter og i slugterne findes naturskogsbevoksninger fra år 1800 af eg, iblandet skovlind, elm, ask og bøg.

Karakteristik

Ynglende duehøg og mulig ynglende sortspætte.

Dækning

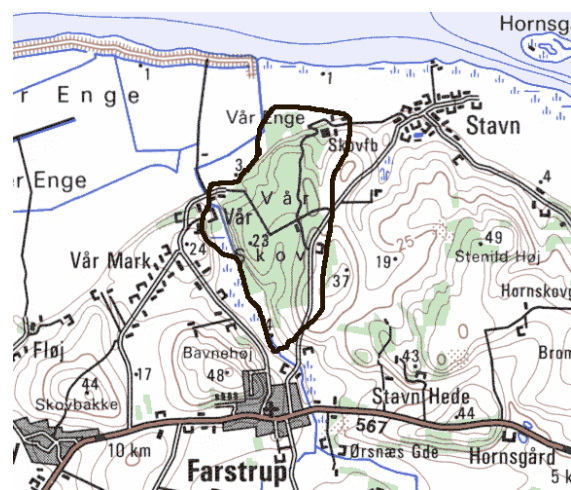
Yngletallene er sporadiske og ikke dækkende for lokaliteten.

Optællere

Nordjysk Ornitologisk Kartotek, Albert Steen-Hansen, Lars Bo Jacobsen.

Litteratur

Møller og Staun: Danmarks Skove.



Ynglefugle, antal par

	1980	1995	1996
Gravand	1		
Duehøg		1	
Spurvehøg	1		
Musvåge	2	2	
Tårnfalk	1		
Natugle	2	1	
Grønspætte	3-5	0-1	
Sortspætte			0-1
Stor Flagspætte			3-4
Bynkefugl	1		
Misteldrossel	3	4-5	
Skovsanger	3	2	
Grå Fluesnapper		2-3	
Halemejse	4		
Spætmejse	5	4	
Træløber		2	
Rødr. Tornskade	1		
Lille Korsnæb	1		
Kernebider	5	2	



Lundbæk Skov

Amt: Nordjylland
Kommune: Nibe
Lokalitetsnr: 831170
Lokalitetstype: Skov
Klassifikation: S2

Ejer:
Dækning: Y3
UTM E: 537030
UTM N: 6313490
Beskrivelse: Morten Nielsen 12/96

Beskrivelse

Flere mindre skove med enge og småsøer.

Karakteristik

Ynglende fiskehejre.

Dækning

Kun hejre er optalt.

Optællere

Jan Nielsen, Nordjysk Ornitologisk Kartotek.



Ynglefugle, antal par

	1995	1996	1997
Fiskehejre	23	50	150



Lundbæk Strandenge

Amt: Nordjylland
Kommune: Nibe
Lokalitetsnr: 831171
Lokalitetstype: Strandeng
Klassifikation: V3, R1

Ejer:
Dækning: Y3, R2
UTM E: 537140
UTM N: 6313900
Beskrivelse: Morten Nielsen 12/96

Beskrivelse

Fugtige strandenge med fladvand udfor.

Karakteristik

Ynglende grågås og klyde. Rasteplads af international betydning for sangsvane og lysbuget knortegås.

Dækning

Kun regelmæssige rastefugleoptællinger i 1995. Kun én ufuldstændig optælling i yngletiden.

Beskyttelser

Del af EF-fuglebeskyttelsesområde nr. 1.

Ekskursionsmål

God oversigt fra offentlig vej.

Optællere

Albert Steen-Hansen, Jan Nielsen, Torben Nielsen, Niels Fabæk, Nordjysk Ornitologisk Kartotek.



Ynglefugle, antal par

	1995
Grågås	0-1
Gravand	0-6
Gråand	2-5
Strandskade	3-10
Klyde	0-2
Vibe	15-25

Rastefugle, årligt maksimum

	1994	1995	1996
Toppet Lappedykker		35	
Fiskehejre		106	
Knopsvane		500	800
Sangsvane		560	120
Bramgås		10	
Lysbuget Knortegås		550	86
Gravand		635	26
Pibeand		200	
Gråand		472	700
Hvinand		300	
Stor Skallesluger		70	114
Blishøne		4000	300
Hjejle	150	500	
Vibe	300	420	
Almindelig Ryle	660	600	
Brushane	35		
Sortklire	15		
Rødben	259	400	10
Tinksmed	10		



Nibe Bredning

Amt: Nordjylland
Kommune: Nibe
Lokalitetsnr: 831190
Lokalitetstype: Fjord
Klassifikation: R1

Ejer:
Dækning: R2
UTM E:
UTM N:
Beskrivelse: Morten Nielsen 12/96

Beskrivelse

Lavvandet bredning. I isvintre findes våger ved Nibe og Sebbersund.

Karakteristik

Rasteplads af international betydning for sangsvane, lysbuget knortegås, gravand og pibeand. Meget stor stigning i antallet af rastende fugle efter oprettelsen af reservatet.

Dækning

Rastefugletællingerne er ikke systematiske og næppe dækkende. Der sker en del udveksling af fugle mellem denne lokalitet og Gjøl Bredning (lokalitet nr. 803290).

Beskyttelser

EF-fuglebeskyttelsesområde nr. 1.

Ekskursionsmål

Våger ved Nibe og Sebbersund i isvintre.

Optællere

Terje Seidenfaden, Nordjysk Ornitologisk Kartotek.

Litteratur

Riden 1/92, s. 1-2.



Rastefugle, årligt maksimum

	1972	1980	1993	1994	1995
Knopsvane	500-1000	1330	2000	1200	2400
Sangsvane	500-1000	350			4086
Mørkbuget Knortegås			380		125
Lysbuget Knortegås			500	300	2000
Gravand	600	440		105	2000
Pibeand	5000	3500	25800	5250	4000
Krikand	750				
Gråand	5-8000	6600		35	4000
Taffeland	400				400
Troldand	2-3000				
Hvinand	2-4000	1000			
Toppet Skallesluger	3-500	245			
Stor Skallesluger	1-2000			8	1000
Vandrefalk					1
Blishøne	20-42000	12000	1050	4300	4150
Hjejle				2300	
Vibe				700	
Almindelig Ryle				2300	100



Kyø Skov

Amt: Nordjylland
Kommune: Nibe
Lokalitetsnr: 831370
Lokalitetstype: Skov
Klassifikation: S2

Ejer: Privat
Dækning: Y2
UTM E: 531900
UTM N: 6311600
Beskrivelse: Morten Nielsen 12/96

Beskrivelse

Løv- og blandingskov.

Karakteristik

Ynglende duehøg, ravn og muligvis huldue.

Optællere

Gerner Majlandt og Torben Nielsen.



Ynglefugle, antal par

	1995
Duehøg	1
Huldue	0-1
Grønspætte	1-2
Stor Flagspætte	2-3
Sjagger	0-1
Misteldrossel	7-9
Skovsanger	1-2
Broget Fluesnapper	1-2
Spætmejse	3-4
Træløber	2-3
Ravn	1
Stillits	1-2
Kernebider	1-2

Nørlund Skov

Amt: Nordjylland
Kommune: Nørager
Lokalitetsnr: 833010
Lokalitetstype: Skov
Klassifikation: S1

Ejer: Nørlund Stiftelsen
Dækning: Y2
UTM E: 546500
UTM N: 6293350



Beskrivelse: Morten Nielsen 12/96

Beskrivelse

Nørlund Skov er en del af Rold Skovkomplekset og består overvejende af gran-skov/plantager på tør bund i bakket terræn. I vestlige del findes større partier med gammel bøgeskov. Enkelte tilgroede småmoser. Frodig skov og krat langs Lindenborg Å. Større savværk midt i skoven.

Karakteristik

Ynglende duehøg, huldue, sortspætte og ravn.

Beskyttelser

EF-fuglebeskyttelsesområde nr. 4.

Erhvervsudnyttelse

Skovdrift, savværk.

Beskyttelsesbehov

Løvskovsdelen bør beskyttes og bevares.

Optællere

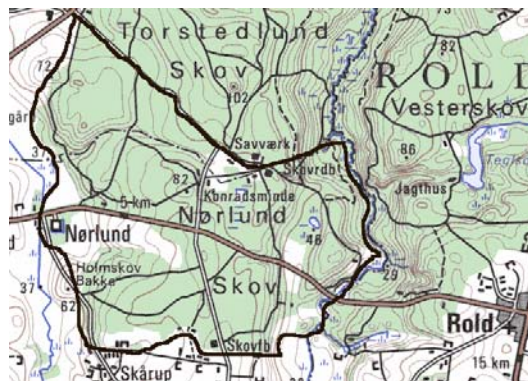
Torben Nielsen.

Litteratur

Møller & Staun: Danmarks Skove

Ynglefugle, antal par

	1996
Gråand	1-2
Duehøg	2
Spurvehøg	1-3
Musvåge	3-5
Skovsneppe	1-3
Huldue	0-1
Grønspætte	2-3
Sortspætte	1-2
Stor Flagspætte	15-25
Rødstjert	5-8
Misteldrossel	1-5
Grå Fluesnapper	3-6
Spætmejse	4-10
Træløber	8-15
Ravn	1
Grønsisken	1-2
Kernebider	3-5





Borremose

Amt: Nordjylland
Kommune: Nørager
Lokalitetsnr: 833030
Lokalitetstype: Mose
Klassifikation: V3

Ejer:
Dækning: Y3
UTM E: 535490
UTM N: 6294700
Beskrivelse: Morten Nielsen 12/96

Beskrivelse

Tilgroet tørvemose fyldt med vandfyldte tørvhuller af forskellig størrelse. Mange med bredvegetation. Dele af mosen ligner efterhånden plantage.

Karakteristik

Ynglende gråstrubet lappedykker, troldand og taffeland.

Rekreativ udnyttelse

En del lystfiskeri.

Beskyttelsesbehov

Rydning af opvækst og afgræsning vil give bedre forhold for en række arter.

Optællere

Kaj Brøner og Torben Nielsen.



Ynglefugle, antal par

	1972	1980	1996
Lille Lappedykker	1	0-1	0-2
Toppet Lappedykker	2		1-2
Gråstrubet Lappedykker	7	2	0-1
Sorthalset Lappedykker	0-1		
Knopsvane		3-4	0-1
Gravand		1	
Krikand			1
Gråand		3	5-6
Taffeland			0-1
Troldand			2-3
Spurvehøg			1
Tårnfalk		0-1	
Agerhøne			0-2
Vandrikse		1	
Grønbenet Rørhøne		8	
Blishøne		12	9-14
Vibe		4	1
Hættemåge	250	3	
Skovhornugle			0-2
Isfugl			0-1
Grønspætte		0-1	
Nattergal		5	
Bynkefugl		2	
Kærsanger	2	2	
Rørsanger		8	
Rødrygget Tornskade		1	
Gråsiken			7



Moser ved Nysum Hede

Amt: Nordjylland
Kommune: Nørager
Lokalitetsnr: 833070
Lokalitetstype: Mose
Klassifikation: V4

Ejer:
Dækning: Y2
UTM E: 549000
UTM N: 6289430
Beskrivelse: Morten Nielsen 12/96

Beskrivelse

Tilgroede tørvemoser, nogle udtørrede, andre med vandfyldte tørvehuller af forskellig størrelse. Bredvegetation og småøer i Lille Brændsø Mose.

Karakteristik

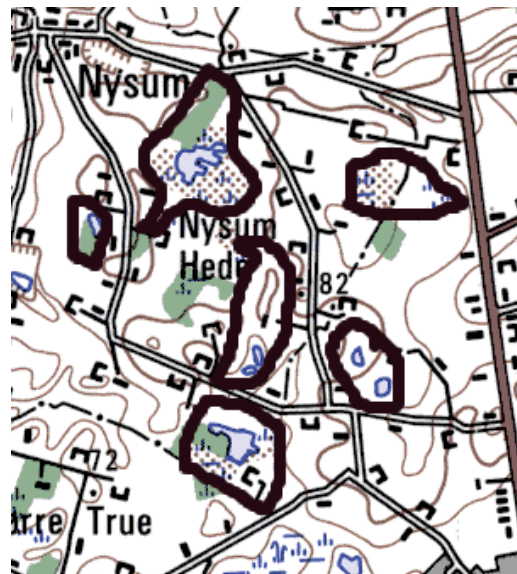
Fuglefattige moser uden større ornitologisk interesse.

Rekreativ udnyttelse

Lidt jagt.

Optællere

Orla Kristensen og Torben Nielsen.



Ynglefugle, antal par

	1993	1996
Gravand		0-2
Gråand	3	3-4
Spurvehøg		1
Agerhøne	1	
Blishøne	2	1
Vibe	3	0-1
Stor Flagspætte		0-1
Engpiber		0-2
Misteldrossel	1	
Topmejse		0-1



Simested Ådal

Amt: Nordjylland/Viborg
Kommune: Nørager/Hobro/Aalestrup
Lokalitetsnr: 833080
Lokalitetstype: Eng, mark
Klassifikation: V1

Ejer: Private
Dækning: Y1
UTM E: 538710
UTM N: 6282170
Beskrivelse: Torben Nielsen 10/97

Beskrivelse

Bred ådal mellem Simested og Hannerup. Ådalen er delvist drænet og opdyrket, men der er stadig enkelte fugtige områder. Fiskedamme ved Hannerup og ved Abildvad Bro.

Karakteristik

Ynglende dobbeltbekkasin, isfugl og bjergvipstjert.

Dækning

Angivelse af ynglepar er sket på baggrund af optællerens daglige arbejde i ådalen gennem flere år. Ynglefugle i randområdernes småplantager er medregnet.

Erhvervsudnyttelse

Fiskedamme. Landbrug.

Rekreativ udnyttelse

Naturskole ved Boldrup.

Optællere

Kaj Brøner.



Ynglefugle, antal par

	1995
Lille Lappedykker	3
Fiskehejre	4
Gravand	6
Gråand	18
Duehøg	1
Musvåge	2
Tårnfalk	1
Agerhøne	4
Vandrikse	1
Grønbenet Rørhøne	4
Blishøne	3
Vibe	7
Dobbeltbekkasin	6
Natugle	2
Skovhornugle	3
Isfugl	3
Grønspætte	1
Stor Flagspætte	2
Bjergvipstjert	4
Bynkefugl	2
Stenpikker	1
Sjagger	3
Halemejse	2
Spætmejse	1
Stillits	3
Grønsisken	2



Toftegårds Enge

Amt: Nordjylland
Kommune: Pandrup
Lokalitetsnr: 835020
Lokalitetstype: Eng, agerland
Klassifikation: V2, R1

Ejer: Private lodsejere
Dækning: Y2, R1
UTM E: 543520
UTM N: 6340220
Beskrivelse: Torben Nielsen 10/97

Beskrivelse

Ådal langs Ryå med fugtige enge og marker. Ved Gl. Toftengård bro er der sumpede områder og lave vandhuller på engene.

Lokaliteten er en del af et af de største ferske engområder i Danmark og er udpeget som "regionalt naturområde".

Karakteristik

Mange ynglende vadefugle. Mulig ynglende rørhøg, engsnarre (hørt i 1997) og brushane. Af international betydning som rasteplass for pibesvane og sangsvane.

Erhvervsudnyttelse

En del marker er dræned og opdyrkede.

Ekskursionsmål

Der er meget fin oversigt over et af de bedste områder fra offentlig vej ved Gl. Toftengård bro.

Beskyttelsesbehov

Beskyttelse mod yderligere dræning og opdyrkning.

Optællere

Mark Pedersen, Einar Flensted-Jensen, Nordjysk Ornitologisk Kartotek.

Litteratur

Dybbro og Olsen: Fuglelivets hvor og hvornår. Riden 1/1988, side 26-27.



Tabeller på næste side.



Toftegårds Enge

Ynglefugle, antal par

	1980	1984	1993	1994	1995
Lille Lappedykker		1			
Canadagås				0-1	
Gravand		2-5	2-3		
Krikand		1			
Gråand			10-20	2	
Rørhøg			0-1	0-1	0-1
Tårnfalk			0-1	0-1	
Agerhøne			2-4		2
Grønbenet Rørhøne			1	1	2
Blishøne		2	2		
Strandskade		5-7	2-4	1-2	3-4
Stor Præstekrave		4-5			0-1
Vibe		26-35	21	10	10-22
Almindelig Ryle		1			0-1
Brushane	5-7	2		0-1	
Dobbeltbekkasin		11-15	5-6	2-3	2
Rødben		11-15	16	10	3-7
Stormmåge		1			
Sanglærke			100		
Engpiber		14-18	20-25	1	
Gul Vipstjert		6-8	8	12	
Bynkefugl			1-2	1	
Sivsanger			10-15	11	15-23
Kærsanger					1
Rørsanger		6-10		15	
Tornsanger				3	
Rørspurv			8-10		

Rastefugle, årligt maksimum

	1993	1994	1995
Pibesvane		1179	12
Sangsvane		302	127
Canadagås		1	34
Gravand	14	17	66
Pibeand	2	1500	2220
Krikand	2	250	245
Gråand	42	62	830
Spidsand			21
Blå Kærhøg		2	3
Fiskeørn			1
Hjejle	330	7000	550
Vibe	820	1400	750
Brushane	21	120	32
Dobbeltbekkasin	9	129	2
Tinksmed	4		52
Bjergirisk		215	61
Laplandsværling		1	



Sandmosen og Udholm Mose

Amt: Nordjylland
Kommune: Pandrup
Lokalitetsnr: 835030
Lokalitetstype: Hede
Klassifikation: V2

Ejer:
Dækning: Y2
UTM E: 537680
UTM N: 6337170
Beskrivelse: Morten Nielsen 12/96

Beskrivelse

Hedearealer. Kommunen har losseplads midt i området og der foretages lidt privat tørvegravning øst for lossepladsen. Der foretages desuden opgravning af flyvesand til cementproduktion, derved er der gode arealer for vandfugle.

Karakteristik

Ynglende skeand og mulig ynglende rørhøg. Stor bestand af gråstrubet lappedykker. Hættemågekoloni.

Dækning

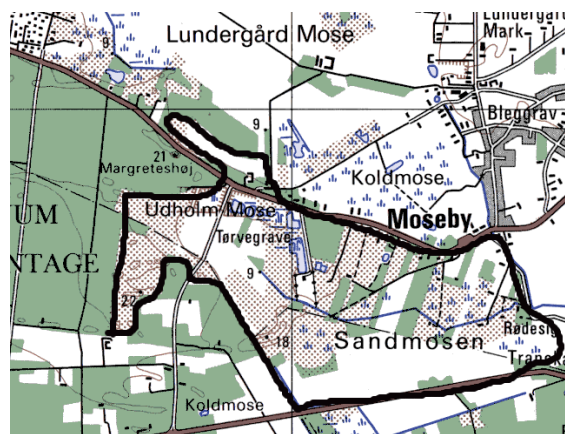
Kun sandgravningsområdet er optalt i 1993 og 1994. Det resterende område er dækket i 1996..

Erhvervsudnyttelse

Sandopgravning.

Optællere

Emil Lütken og Einar Flensted-Jensen.



Ynglefugle, antal par

	1980	1993	1994	1996
Lille Lappedykker		2	2	2
Toppet Lappedykker		1	1	1
Gråstr. Lappedykker		9	9	10
Knopsvane		2	2	3
Grågås		2	2	2
Gravand		3-5	3-5	3-5
Krikand	1	1-3	1-3	1-3
Gråand		5-10	5-10	6-12
Skeand	1	2-3	2-3	2-3
Rørhøg				0-1
Duehøg				1
Spurvehøg	1			
Musvåge				1-2
Tårnfalk	1			
Vandrikse		1-2	1-2	1-2
Grønbenet Rørhøne		1-2	1-2	1-2
Blishøne		10	10	10
Strandskade		1-2	1-2	1-2
Lille Præstekrave		5	5	5
Stor Præstekrave		2	2	2
Vibe	5	3-4	3-4	3-4
Dobbeltbekkasin		1-2	1-2	1-2
Stor Regnspøve	2-3	1	1	1
Rødben		1-2	1-2	1-2
Hættemåge		3-500	3-500	3-500
Mosehornugle	1			
Hedelærke	1			
Engpiber	1			1
Bynkefugl	5	1-2	1-2	1-2
Stenpikker	1			
Misteldrossel	3			
Græshoppesanger				1
Halemejse	1			1
Gråsiskan	2-3			



Lundergård Mose

Amt: Nordjylland
Kommune: Pandrup
Lokalitetsnr: 835050
Lokalitetstype: Mose, enge, marker
Klassifikation: V2

Ejer:
Dækning: Y2
UTM E: 535960
UTM N: 6340680
Beskrivelse: Morten Nielsen 12/96

Beskrivelse

Mose- og engområde, hvor størstedelen er opdyrket. Gamle tørveskær i randområdet mod nord. Enge med græsning og høslet og mod vest Lunen. Gravede søer ved Nørresø.

Karakteristik

Ynglende krikand og vandrikse.

Dækning

I 1993-94 er kun en mindre del af området (SV-delen) dækket. Angivelserne fra 1972 er inkl. Sandmosen, Udholm Mose og Koldmose (lokalitet nr. 835030 og 835090).

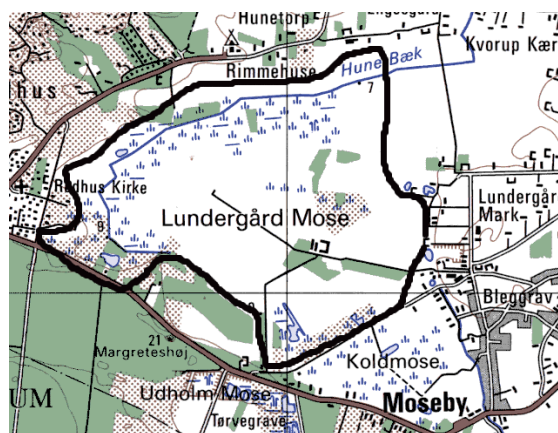
Beskyttelsesbehov

En del ulovligt opførte jagt- og fritidshuse bør fjernes.

Tabel på næste side.

Optællere

Emil Lütken og Einar Flensted-Jensen.





Lundergård Mose

Ynglefugle, antal par

	1972	1980	1986	1993-94	1995-96
Lille Lappedykker			1	1	1
Gravand			1		
Krikand	3			1-2	1-2
Gråand	5-10			3-5	6-10
Atlingand			1		
Duehøg	0-1				
Spurvehøg				1	1-2
Musvåge				1	3-4
Tårnfalk	3				
Vandrikse			1	1	1
Grønbenet Rørhøne			3-4	2-3	2-4
Blishøne			3-4	3-4	6-8
Vibe					5
Dobbeltbekkasin			1	1-2	6-8
Stor Regnspove	2			1	2-3
Hættemåge	100-200				
Gøg					3-4
Mosehornugle	1				
Natgrav	1-2				
Vendehals	1				
Grønspætte				1	
Engpiber					5-10
Nattergal			1		3-5
Rødstjert				1	1
Bynkefugl	3				1
Misteldrossel				1	6-7
Græshoppesanger		2	2	3	3-4
Sivsanger			1-2		1-2
Kærsanger					5-7
Grå Fluesnapper				1	6-7
Halemejse				1	
Grønsisken				3-5	
Gråsisken				10	15
Lille Korsnæb				1-2	1-3



Nols Sø ved Saltum

Amt: Nordjylland
Kommune: Pandrup
Lokalitetsnr: 835080
Lokalitetstype: Sø
Klassifikation: V4

Ejer:
Dækning: Y2
UTM E: 541780
UTM N: 6348750
Beskrivelse: Morten Nielsen 12/96

Beskrivelse

Sø med lavt vand omkranset af afgræssede marker og blandskov. Stianlæg findes om ca. halvdelen af søen.

Karakteristik

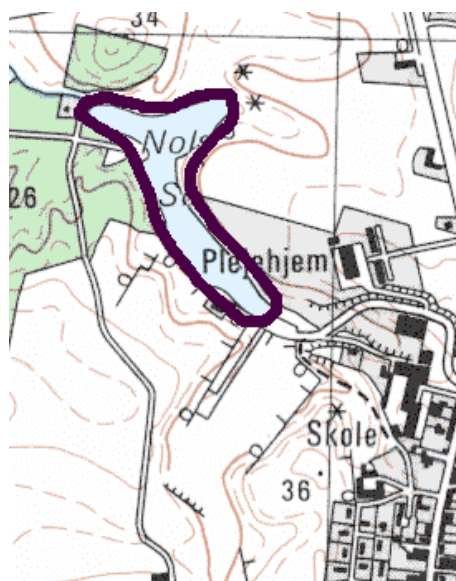
Ynglende toppet lappedykker.

Rekreativ udnyttelse

Lystfiskeri og andeopræt.

Optællere

Jesper Kajgaard.



Ynglefugle, antal par

	1980	1994
Lille Lappedykker	1	
Toppet Lappedykker		0-1
Gravand	1	
Krikand	0-1	
Gråand	3-5	1-2
Grønbenet Rørhøne	2	
Blishøne	5	1



Koldmose

Amt: Nordjylland
Kommune: Pandrup
Lokalitetsnr: 835090
Lokalitetstype: Hede, mose
Klassifikation: V3

Ejer:
Dækning: Y2
UTM E: 537450
UTM N: 6338800
Beskrivelse: Morten Nielsen 12/96

Beskrivelse

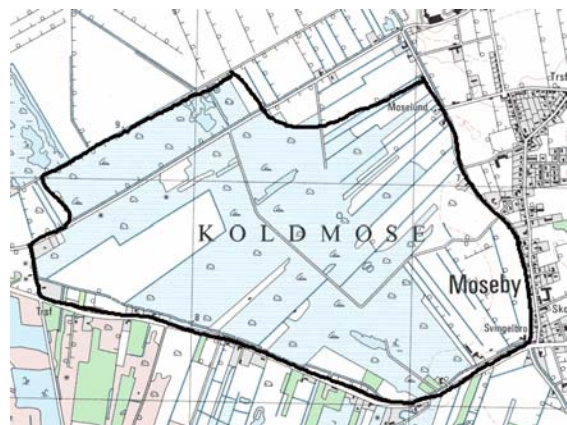
Hedemoseområde med tørvegrave. I den nordlige del en næringsrig sø med holme og rørskov. Fuglelivet i denne sø er reduceret kraftigt på grund af lav vandstand.

Karakteristik

Mulig ynglende gråstrubet lappedykker, atlingand, skeand og rørhøg. Lille hættemågekoloni. Tidligere rigt fugleliv i den nordlige sø er nu forsvundet.

Optællere

Einar Flensted-Jensen



Ynglefugle, antal par

	1980	1995	1996
Lille Lappedykker	1		
Gråstrubet Lappedykker		2	1
Gravand		3-10	2
Krikand	3-5	0-3	0-3
Gråand	4	2-10	3-5
Atlingand			0-2
Skeand	2-3	0-1	
Troldand	2		
Rørhøg			0-1
Vandrikse	2		
Blishøne	5-8	2	3
Strandskade	0-1		
Vibe	4-5	2	
Dobbeltbekkasin	3		3-5
Stor Regnspove	1		
Rødben	1	1	
Tinksmed	0-1		
Hættemåge	500-1500		30
Gøg			0-2
Digesvale			10-15
Engpiber	5		5-10
Nattergal	2	2	3-5
Bynkefugl	1		
Misteldrossel			2
Græshoppesanger	5		0-1
Sivsanger	10		
Kærsanger			4
Rørsanger	20		
Gråsiskan	2	5	5



Hune og Blokhush Plantager

Amt: Nordjylland
Kommune: Pandrup
Lokalitetsnr: 835100, 835110
Lokalitetstype: Skov
Klassifikation: S4

Ejer: Staten
Dækning: Y4
UTM E: 538950 og 535250
UTM N: 6346000 og 6344000
Beskrivelse: Torben Nielsen 10/97

Beskrivelse

Hune Plantage er nåletræsplantage med områder med blandskov og vildt birkekrat. Visse steder er bunden meget fugtig.

Blokhush Klitplantage består af både nåle- og løvtræer med en del åbne græsarealer.

Karakteristik

Ynglende rovfugle og skovhornugle.

Dækning

Plantagerne er kun meget sporadisk optalt.

Erhvervsudnyttelse

Skovdrift.

Rekreativ udnyttelse

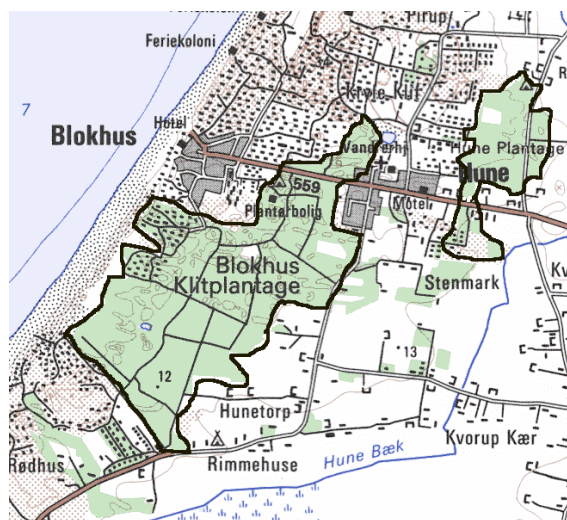
Stisystemer med en del færdsel fra de nærliggende sommerhus- og ferieområder. Den nordøstlige del af Blokhush Klitplantage er udlagt som "hundeskov".

Optællere

Jeppé Kajgaard, Nordjysk Ornitologisk Kartotek.

Litteratur

Vandretursfolder.



Ynglefugle, antal par

	1980	1994	1995
Gråand	2		
Duehøg	1		
Spurvehøg	1	0-2	
Musvåge	1	0-2	
Tårnfalk	1		
Skovhornugle			2
Natram	2		
Sortspætte	0-1		
Skovsanger	0-1		
Grå Fluesnapper		0-2	
Grønsisken		1-6	
Gråsisken	2	1	
Lille Korsnæb		1	



Klitheder ved Rødhus

Amt: Nordjylland
Kommune: Pandrup
Lokalitetsnr: 835120
Lokalitetstype: Hede
Klassifikation: H2

Ejer:
Dækning: Y4
UTM E: 533500
UTM N: 6341750
Beskrivelse: Torben Nielsen 10/97

Beskrivelse

Hedearealer med klitter og småplantager.

Karakteristik

Ynglende stor regnspove.

Dækning

Området er kun meget sporadisk optalt, og yngletallene er derfor ikke dækkende.

Beskyttelser

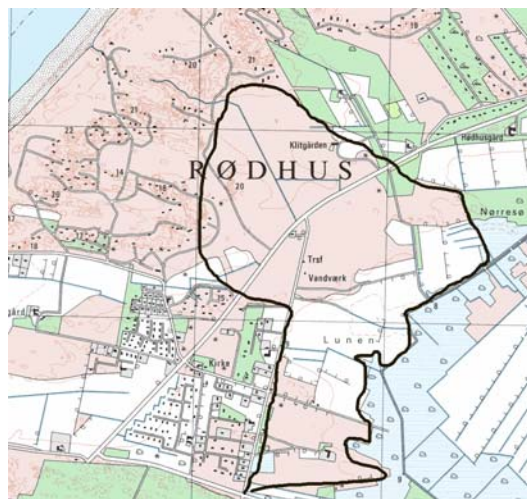
Den nordlige del er fredet.

Rekreativ udnyttelse

Sommerhusområde.

Optællere

Einar Flensted-Jensen



Ynglefugle, antal par

	1993-95
Vibe	1
Stor Regnspove	2
Engpiber	1
Bynkefugl	1
Rødrygget Tornskade	1



Lille Vildmose (Fennerne og Birkesø)

Amt: Nordjylland
Kommune: Sejlflod
Lokalitetsnr: 837020
Lokalitetstype: Mose, fenner
Klassifikation: V2 (V1?), R2 (R1?)

Ejer:
Dækning: Y2, R1
UTM E: 574500
UTM N: 6307200
Beskrivelse: Torben Nielsen 10/97

Beskrivelse

Gammel højmosse med intensiv afgravning i forbindelse med udvinding af sphagnum. Nogle tidligere afgravede områder henligger nu som græsfenner. Der er planer om et større naturgenopretningsprojekt for området, som bl.a. indebærer, at den tidligere afvandede Birkesø på ca. 150 ha sættes under vand igen. Søen forventes i betydeligt omfang at være en realitet i sommeren 1999.

Karakteristik

Ynglende stor regnspeve og mulig ynglende mosehornugle. Rastende sædgæs og sangsvane.

Dækning

Se lok. nr. 837060 vedrørende yngletal fra 1972 og 1980.

Beskyttelser

EF-fuglebeskyttelsesområde nr. 7. Der er rejst fredningssag for størstedelen af området. Sagen er endnu ikke afsluttet.

Erhvervsudnyttelse

Sphagnumproduktion.

Ekspeditionsområde

Området og de rastende fugle kan fint overskues fra de offentlige veje, herunder grusvejene.

Optællere

Tscherning Clausen, Terje Seidenfaden, Torben Nielsen.

Litteratur

Dahl, Knud: Fredede områder i Danmark.



Tabel på næste side.



Lille Vildmose (Fennerne og Birkesø)

Ynglefugle, antal par

	1993	1994
Tårnfalk	0-1	0-1
Stor Præstekrave	0-1	1-2
Vibe	20	20
Stor Regnspove	4-6	4-6
Mosehornugle	0-1	
Engpiber	50	50

Rastefugle, årligt maksimum

	1980	1993	1994	1995	1996
Pibesvane		25	35	145	
Sangsvane		144	194	528	60
Sædgås	600	250	318	235	320
Kortnæbbet Gås			1		
Blisgås		2			
Grågås	23	7	14	22	
Canadagås				22	37
Gravand			1		
Pibeand			15	18	
Krikand			8		
Gråand			2	2	
Spidsand			11		
Blå Kærhøg		4	3		
Havørn				1	
Vandrefalk		1		1	
Hjejle	3500	1000	1100	300	
Vibe	3200	420	550	420	
Almindelig Ryle			20		
Brushane			23		
Enkeltbekkasin			4		
Dobbeltbekkasin			22		
Stor Regnspove		9	30		
Rødben			5		
Hvidklire			10		
Svaleklire			1		
Stor Tornskade			2	2	



Tofte Sø

Amt: Nordjylland
Kommune: Sejlflod
Lokalitetsnr: 837030
Lokalitetstype: Sø
Klassifikation: V1, R2

Ejer: A/S Forsikringsselskabet Codan
Dækning: Y1, R1
UTM E: 572740
UTM N: 6303570
Beskrivelse: Torben Nielsen 10/97

Beskrivelse

Tidligere afvandet sø på ca. 100 ha i Lille Vildmose, som blev reetableret i 1973. Søen er lavvandet med græstuer og småøer. Søen er omgivet af krat og småtræer.

Karakteristik

Stor koloni af skarv. Mulig ynglende sorthalset lappedykker. Hættemågekoloni. Rastende svaner, gæs og ænder.

Beskyttelser

EF-fuglebeskyttelsesområde nr. 7. Der er rejst fredningssag Lille Vildmose og Høstemark Skov. Sagen er endnu ikke afsluttet. Der er ingen offentlig adgang til søen.

Ekskursionsmål

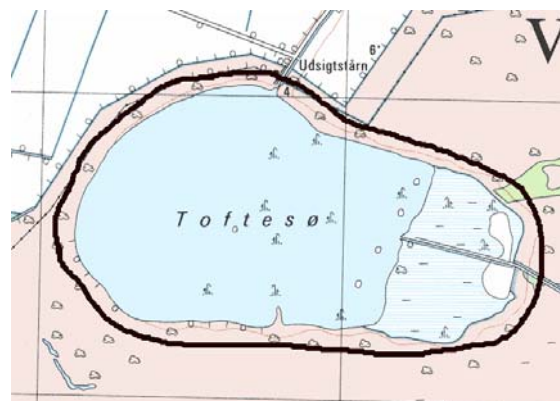
Nord for søen er opstillet et fugletårn, hvorfra der er en god udsigt over skarvekolonien og en del af søen.

Optællere

Tscherning Clausen, Terje Seidenfaden.

Litteratur

Dahl, Knud: Fredede områder i Danmark.
 Dybbro og Olsen: Fuglelivets hvor og hvornår.
 Riden nr. 2/1994, side 36-43.
 Riden nr. 2/1983, side 3-5.



Tabel på næste side.



Tofte Sø

Ynglefugle, antal par

	1973-75	1980	1985	1993	1994	1995	1996	1997
Lille Lappedykker	3-5	0-1		0-2	0-2			
Toppet Lappedykker	3	2-3		1	1			
Gråstrubet Lappedykker	1-15	10-12	8	10-15	8-10			
Sorthalset Lappedykker	1-3	1		0-4	0-1			
Skarv		8-60	200	2149	2218		3352	3267
Knopsvane	2	6	4	2-3	1-2			
Grågåås		2	0-2	1	1			
Gravand	2-3	3-5						
Pibeand			0-3					
Knarand	1			1	1			
Krikand	1	3-5		0-1	4			
Gråand	5-10	5-10		5-10	5-10			
Spidsand	1	1	1					
Atlingand	0-1	3-5		0-1	1			
Skeand	2	4-5	4	0-3	1-4			
Taffeland		0-2	1	2	0-2			
Troldand		2-10		0-5	1-5			
Rørhøg		1						
Vandrikse				2-3	2-3			
Grønbenet Rørhøne				0-3	0-3			
Blishøne	5-10	20	5-25	10-15	10-15			
Klyde	5							
Vibe		2		1	1			
Brushane	5-10	1						
Dobbeltbekkasin		2-5		2	2			
Stor Regnspøve		2	2-3					
Rødben	1	1		2	2			
Tinksmed	2	2						
Hættemåge	600-2000	100-1000		200-300	400-500	1500		
Stormmåge			1					
Sølvmåge		15		0-2	1-2			
Svartbag			0-1					
Engpiber				2	2			
Sivsanger				1-5	1-5			
Kærsanger		1						
Rørsanger		1						
Gråsisken				5-10	5-10			

Tabel på næste side.



Tofte Sø

Rastefugle, årligt maksimum

	1973-75	1980	1985	1993	1994	1995
Pibesvane	10			15	34	
Sangsvane	60	300		195	42	88
Sædgås	400	700		420	66	32
Grågås	40	50		11	39	45
Pibeand	110	300		55	110	40
Krikand	800	500	80	210	1400	180
Gråand	400	1000		675	2500	2000
Spidsand	100	50		6	19	6
Atlingand				2	12	
Skeand	40	50		60	75	120
Taffeland	44			15	16	8
Troldand	60		80	85	116	32
Hvinand	30			40	45	4
Havørn				1		
Rørhøg	1			2	5	2
Blå Kærhøg	1			4	3	2
Kongeørn				1		1
Fiskeørn				1		
Vandrefalk				2	2	
Blishøne	200	250		50	50	8
Trane		6		2	3	
Hjejle	1000	3000	300	900	16	2
Vibe	2000	4000		445	20	13
Almindelig Ryle	200	300		10	2	
Brushane	300	1200		60	14	4
Dobbeltbekkasin	300	300		25	85	18
Tinksmed	30					
Odinshane				2		
Mosehornugle				1		
Skægmejse				45		



Lillesø i Lille Vildmose

Amt: Nordjylland
Kommune: Sejlflod
Lokalitetsnr: 837040
Lokalitetstype: Sø
Klassifikation: V2, R3

Ejer:
Dækning: Y1, R1
UTM E: 573000
UTM N: 6305600
Beskrivelse: Morten Nielsen 12/96

Beskrivelse

Lavvandet sø med større rørskov.

Karakteristik

Ynglende rørhøg og rastende andefugle.

Beskyttelser

EF-fuglebeskyttelsesområde nr. 7. Der er rejst frednings sag for området. Sagen er endnu ikke afsluttet.

Ekskursionsmål

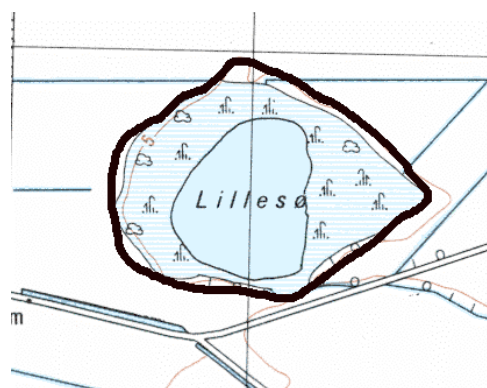
Rastepads med bord og bænke.

Optællere

Tscherning Clausen, Terje Seidenfaden.

Litteratur

Dahl, Knud: Fredede områder i Danmark.



Ynglefugle, antal par

	1980	1993	1994
Lille Lappedykker	1-2		
Toppet Lappedykker	0-1		
Gråstrubet Lappedykker	0-1		
Sorthalset Lappedykker	0-1		
Knopsvane		0-1	0-1
Gråand	1	0-5	0-5
Troldand	0-2		
Rørhøg	1		1
Vandrikse	1		
Grønbenet Rørhøne		0-3	0-3
Blishøne	4	0-5	0-5
Nattergal		0-2	0-2
Kærsanger			0-2
Gråsiskan			0-3

Rastefugle, årligt maksimum

	1980	1993	1994	1995
Pibeand		20	80	4
Krikand	91	1	120	6
Gråand	700	300	350	400
Skeand	102	1	2	3
Landsvale	2000			
Stær	20000			



Tofte Mose

Amt: Nordjylland
Kommune: Sejlflod
Lokalitetsnr: 837050
Lokalitetstype: Højmose
Klassifikation: V1

Ejer: A/S Forsikringsselskabet Codan
Dækning: Y1
UTM E: 572580
UTM N: 6301840
Beskrivelse: Torben Nielsen 10/97

Beskrivelse

Danmarks største bevarede højmose, som udgør den sydlige del af Lille Vildmose området. Randområderne er under tilgroning.

Karakteristik

Ynglende trane og atlingand. Mulig ynglende tinksmed, krikand og skeand. God bestand af dobbeltbekkasin, stor regnspeve og græshoppesanger.

Højmosen har tidligere været fast yngleplads for tinksmed, der dog stadig bruger området som rasteplass (op til 24 i 1993). Området er sammen med Tofte Skov rasteplass for kongeørn.

Dækning

Yngletal for 1972 og 1980 er indregnet i lok. nr. 815010, Tofte Skov. Se denne.

Beskyttelser

EF-fuglebeskyttelsesområde nr. 7. Der er rejst fredningssag for Lille Vildmoseområdet. Sagen er endnu ikke afsluttet. Området er sammen med Tofte Sø og Tofte Skov indhegnet uden offentlig adgang.

Beskyttelsesbehov

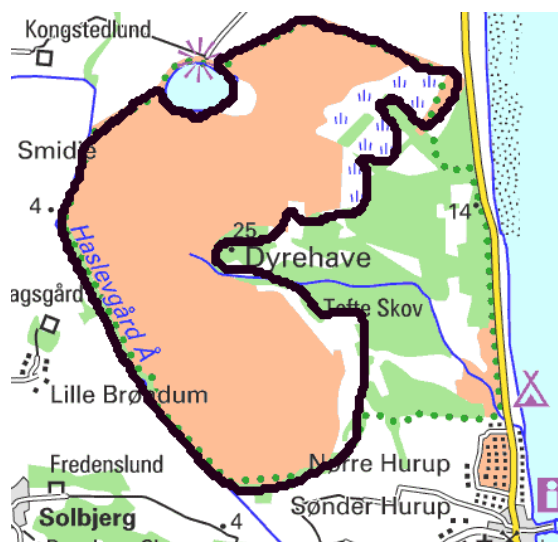
Tilgroningen af randområderne bør forhindres.

Optællere

Tscherning Clausen.

Litteratur

Dahl, Knud: Fredede områder i Danmark. Riden nr. 3/93, nr. 4/93 og nr. 2/94.



Tabel på næste side.



Tofte Mose

Ynglefugle, antal par

	1980	1982	1983	1984	1993	1994
Gravand					0-4	0-4
Krikand					0-3	0-3
Gråand					3-10	3-10
Atlingand					2	
Skeand					0-3	0-2
Troldand						0-1
Blishøne						0-1
Trane	0-1				0-1	1
Hjejle	0-1					
Vibe					0-3	0-3
Dobbeltbekkasin					6-8	6-8
Stor Regnspove				5-6	4-6	4-6
Rødben					4-6	4-6
Tinksmed	2-6	2	2	1-2	0-1	0-1
Mosehornugle	0-1					
Engpiber					100	100
Nattergal					0-1	
Bynkefugl					10	10
Græshoppesanger					5-8	5-8
Kærsanger					0-3	0-6
Halemejse					2	1
Rødrygget Tornskade						0-2
Stillits						0-1
Gråsiskan					20	20



Porsemose og Portlandsmose

Amt: Nordjylland
Kommune: Sejlflod
Lokalitetsnr: 837060
Lokalitetstype: Højmose
Klassifikation: V1

Ejer: Portland Holding A/S
Dækning: Y2
UTM E: 572150
UTM N: 6310980
Beskrivelse: Torben Nielsen 10/97

Beskrivelse

Rester af den gamle højmose i den nordvestlige del af Lille Vildmose. Midt i mosen ligger en mere end 5 km. lang, knap 100 meter bred og 3-4 meter dyb "rift" i højmosen efter tørvegravning under Anden Verdenskrig. Der findes herudover andre delvist vandfyldte kanaler og grøfter.

Højmosen har i mange år været truet af tilgroning, men Nordjyllands Amt har foretaget naturpleje flere steder i form af rydninger. Der er desuden de seneste år lavet over 100 spærringer af grøfter og kanaler for at forhindre, at vandet løber væk fra mosen.

Karakteristik

Mulig ynglende pungmejse og rørhøg.

Dækning

Yngleletal for 1972 er inkl. Høstemark Skov (lok. nr. 837120), Lillesø (lok. nr. 837040) samt Fennerne med Birkesø (lok. nr. 837020). Yngleletal for 1980 er inkl. Fennerne med Birkesø.

Beskyttelser

EF-fuglebeskyttelsesområde nr. 7.

Der er rejst fredningssag for hele Lille Vildmoseområdet, i alt over 7.500 ha. Sagen er endnu ikke afsluttet.

Området er dog omfattet af en tidligere fredning.

Beskyttelsesbehov

Der er trods naturpleje stadig en fremskreden tilgroning i området.

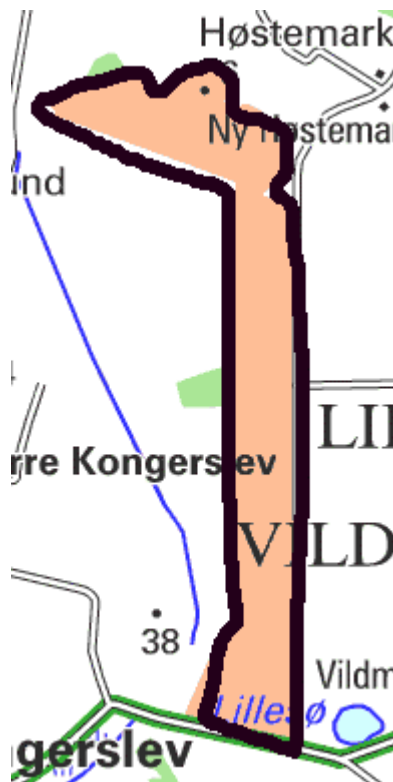
Optællere

Tscherning Clausen.

Litteratur

Dahl, Knud: Fredede områder i Danmark. Riden 1/82 side 3-9.

Lisborg, Niels Dahlin: Portlandsmosen - en truet højmose.



Tabel på næste side.



Porsemose og Portlandsmose

Ynglefugle, antal par

	1972	1980	1993	1994
Lille Lappedykker	6-8		2-3	2-3
Toppet Lappedykker	2			
Gråstr. Lappedykker	1-2		3-4	2-3
Sorthalset Lappedykker	1-6			
Knopsvane	1	1	1-2	1-2
Grågås			1	1-2
Gravand		2		
Krikand	1-2	2	0-1	0-1
Gråand	13-23		5-6	5-6
Atlingand		0-1		
Skeand	1-3	1	0-1	
Taffeland	5-7			
Troldand	0-2		0-3	0-3
Hvepsevåge	0-1			
Rørhøg	0-1			0-1
Duehøg	1		1	0-1
Spurvehøg	1	0-1		
Musvåge	1-2	0-1	0-2	0-2
Tårnfalk	1-2	0-1	0-1	0-1
Vagtel	0-1	1		
Vandrikse	1	10-20	0-5	0-5
Grønbenet Rørhøne	5-10	1	0-3	0-3
Blishøne	25-45	12	10-20	10-20
Strandskade		0-1		
Lille Præstekrave		1		
Hjejle	0-2			
Vibe	1	7-10		
Dobbeltbekkasin	9	1		
Skovsneppe	1			
Stor Regnspøve	2-4	2-4		
Rødben	1			
Tinksmed	0-1			
Hættemåge	200			
Natravn	0-1			
Grønspætte	1			
Engpiber		6		
Gul Vipstjert		2		
Nattergal	3	4		
Bynkefugl		50		
Sivsanger	1-3			
Kørsanger	8-10	3-10		
Rørsanger	30-50	420		
Halemejse			0-3	
Pungmejse			0-2	
Rødr. Tornskade	1-2	2-3		
Gråsiskan			10	10



Lindenberg Ådal øst for Håls Bro

Amt: Nordjylland
Kommune: Sejlflod
Lokalitetsnr: 837080
Lokalitetstype: Enge, marker
Klassifikation: V1

Ejer:
Dækning: Y3
UTM E: 564350
UTM N: 6308130
Beskrivelse: Morten Nielsen 12/96

Beskrivelse

Bred ådal med tør græseng (gødsket) samt opdyrkede marker. Gods med skov og park. Ved godset lidt rørskov og krat.

Karakteristik

Mulig ynglende bjergvipstjert og duehøg samt ynglende kirkeugle.

Erhvervsudnyttelse

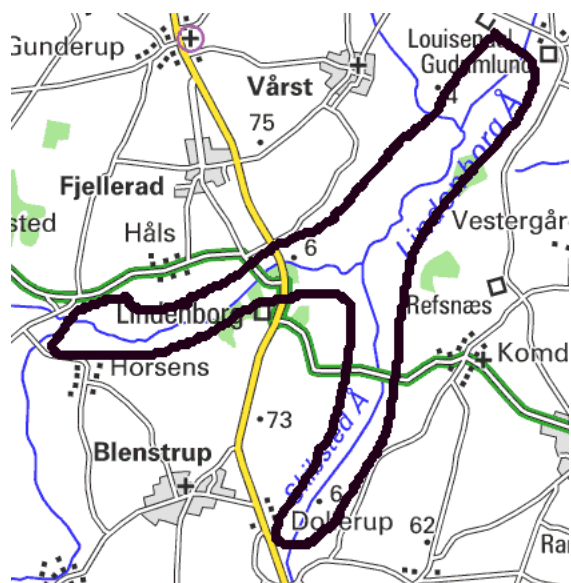
Landbrug (opdyrket eng).

Rekreativ udnyttelse

Lystfiskeri i åen.

Optællere

Torben Nielsen.



Ynglefugle, antal par

	1980	1995	1996
Knopsvane		0-1	
Grågåås		1	
Gråand		1-5	6-10
Duehøg		0-1	
Spurvehøg		0-1	1
Musvåge	1-2	1-2	2
Tårnfalk	0-1	0-1	1-2
Agerhøne		1-5	6-20
Engsnarre	1		
Vibe	1	1-5	8-15
Gøg			2-3
Kirkeugle		1	1
Natugle		0-1	1
Stor Flagspætte		1-5	1-5
Engpiber	1	1-5	3-10
Gul Vipstjert	2		
Bjergvipstjert		0-1	
Nattergal	3	1	6-10
Rødstjert			1
Bynkefugl		1	2-5
Sjagger			1-2
Kærsanger	1	1	2-8
Grå Fluesnapper		1	
Træløber		1	
Rødrygget Tornskade	0-1		
Stillits		2	
Grønsisken		0-1	

Rastefugle, årligt maksimum

Sangsvane	1995 325
-----------	-------------



Egensekloster Skov

Amt: Nordjylland
Kommune: Sejlflod
Lokalitetsnr: 837100
Lokalitetstype: Skov
Klassifikation: S3

Ejer: Privat
Dækning: Y2
UTM E: 576120
UTM N: 6315250
Beskrivelse: Morten Nielsen 12/96

Beskrivelse

Overvejende nåleskov med enkelte løvskovspartier iblandet.

Karakteristik

Ynglende duehøg og grønspætte.

Optællere

Henrik Holm Brask og Tscherning Clausen.



Ynglefugle, antal par

	1980	1993	1994
Gravand	2		
Gråand		1	
Duehøg		1-2	1-2
Spurvehøg		1-3	1-3
Musvåge	1	1-3	1-3
Natugle	2		
Skovhornugle	1		
Grønspætte	3	1-2	1-2
Stor Flagspætte		8	8
Nattergal	1		
Rødstjert	1		1
Misteldrossel		0-1	
Skovsanger	4		4
Broget Fluesnapper	1		
Halemejse	1	0-1	
Spøtmejse	1	15-20	15-20
Træløber	1	1-2	1-2
Lille Korsnæb			2



Høstemark Skov

Amt: Nordjylland
Kommune: Sejlflod
Lokalitetsnr: 837120
Lokalitetstype: Skov, mose, overdrev
Klassifikation: S2

Ejer: Privat
Dækning: Y1
UTM E: 575050
UTM N: 6311540
Beskrivelse: Morten Nielsen 12/96

Beskrivelse

Omfattende naturskogsarealer, uberørt højmosse og velbevarede overdrev. Drives af Aage V. Jensens fonde, og området er desuden under fredning og genstand for ca. 10 forskellige videnskabelige overvågningsprojekter.

Karakteristik

Ynglende huldue og vendehals. Meget stor småfuglebestand.

Beskyttelser

EF-fuglebeskyttelsesområde nr. 7. Der er rejst fredningssag for Høstemark Skov og Lille Vildmose-området. Sagen er endnu ikke afsluttet. Ingen offentlig adgang.

Optællere

Thorkild Lund.

Litteratur

Dahl, Knud: Fredede områder i Danmark.



Ynglefugle, antal par

	1980	1984	1994
Gravand	4		5
Krikand	0-1		
Gråand	1		3
Hvøsevej	1		
Duehøg	1	2-3	1
Spurvehøg	0-1		3
Musvej	1		6
Grønbenet Rørhøne			1
Blishøne	2		1
Vibe			2
Dobbeltbekkasin			3
Skovsneppe			2
Rødben			1
Huldue			2
Natugle			8
Skovhornugle			3
Vendehals			0-1
Grønspætte	4	1	7
Stor Flagspætte			69
Engpiber			28
Rødstjert	3		10
Bynkefugl			10
Misteldrossel			16
Græshoppesanger			0-1
Kærsanger			3
Skovsanger			41
Grå Fluesnapper			29
Broget Fluesnapper	1		30
Halemejse	1		
Spætmejse			30
Træløber	0-1		54
Rødrygget Tornskade			5
Gråsiken			15
Lille Korsnæb	0-1		5
Kernebider			21



Strandeng og kyst syd for Dokkedal

Amt: Nordjylland
Kommune: Sejlflod
Lokalitetsnr: 837130
Lokalitetstype: Strandeng
Klassifikation: V1, R1

Ejer:
Dækning: Y2, R1
UTM E: 577160
UTM N: 6304990
Beskrivelse: Morten Nielsen 12/96

Beskrivelse

Strandenge og lavvandet kystområde med sandrevler, som ved Dokkedal har karakter af småøer. Strandengene er mod syd særdeles fugtige.

Karakteristik

Ynglende mosehornugle og atlingand. Lille havternekoloni og yngleforsøg af splitterne i 1995 og 1996. Stort antal rastende ande- og vadefugle og af international betydning som rasteplads for lysbuget knortegås, gravand og bjergand.

Beskyttelser

Fredet. Del af EF-fuglebeskyttelsesområde nr. 15.

Rekreativ udnyttelse

Badning i den sydligste del samt fra molen ved Mulbjerg, hvilket er meget forstyrrende for ynglefuglene.

Ekskursionsmål

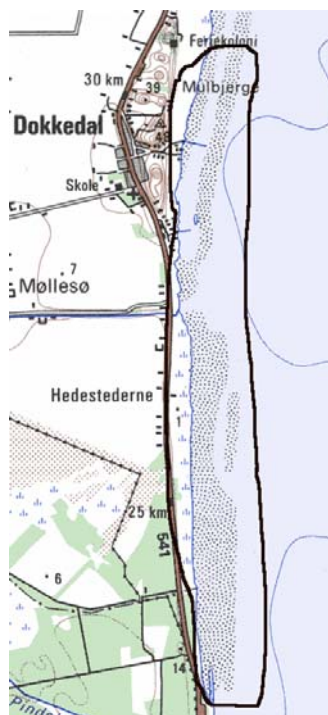
God oversigt fra offentlig vej og fra molen ved Dokkedal. Mange fugle, men ofte på stor afstand.

Optællere

Torben Nielsen, Terje Seidenfaden, Henrik Holm Brask.

Litteratur

Dahl, Knud: Fredede områder i Danmark.



Tabel på næste side.



Strandeng og kyst syd for Dokkedal

Ynglefugle, antal par

	1972	1980	1993	1995	1996
Gravand		1		0-10	
Gråand				1-3	
Atlingand				0-2	
Toppet Skallesluger		0-2			
Strandskade		1		0-2	3-4
Stor Præstekrave	0-1			0-1	5
Vibe	1	1			
Rødben	0-1	1		0-2	
Splitterne				0-20	0-20
Havterne		0-25		0-1	6-10
Gøg				1-2	
Mosehornugle			1		
Engpiber				25-75	
Bynkefugl	1				
Sjagger				0-1	
Græshoppesanger				1	
Sivsanger				2-3	
Kærsanger				1-2	
Rødrygget Tornskade	1			1-2	
Gråsiskan				2-5	

Tabel på næste side.



Strandeng og kyst syd for Dokkedal

Rastefugle, årligt maksimum

	1972	1980	1993	1994	1995	1996
Skarv		125	215	332	560	
Knopsvane		1	63	27	46	15
Sangsvane		8	13	13	14	29
Canadagås			1	1	63	
Mørkbuget Knortegås		3	28		39	24
Lysbuget Knortegås			10	326	260	8
Gravand	1	90	900	1020	730	700
Pibeand			40	52	130	
Gråand	1	540	2800	2410	870	1250
Troldand			300	200		
Bjergand			9500	500	5200	3500
Ederfugl		220	4500	2430	1700	500
Sortand			16000	12000	2000	2500
Fløjlsand			360	400	1	500
Hvinand		40	900	400	230	700
Toppet Skallesluger		50	50	3	20	
Blå Kærhøg			1	1		1
Fiskeørn		1		1		
Vandrefalk					1	
Strandskade		210	590	350	900	3000
Hjejle				110	510	3
Strandhjejle			77	48	12	1
Vibe	1	254	2	200	480	
Islandsk Ryle		43	150	25		
Almindelig Ryle		730	1000	2000	1800	30
Dobbeltbekkasin					50	
Lille Kobbersneppe	1			5	35	4
Stor Regnspove	1	4	6	156	130	1
Rødben	1	5	236	440	178	
Hvidklire	1			51	43	18



Egense Kyst og Strandenge

Amt: Nordjylland
Kommune: Sejlflod/Hals
Lokalitetsnr: 837150
Lokalitetstype: Strandeng, fladvand
Klassifikation: V2, R1

Ejer:
Dækning: Y1, R1
UTM E: 578250
UTM N: 6323200
Beskrivelse: Torben Nielsen 8/98

Beskrivelse

Kystområde med strandeng og stort fladvandsområde ud for. Fladvandsområdet afgrænses ud mod Kattegat af nogle sandrevler, hvor der visse år yngler havterne.

Nord for sandrevlerne ligger Korsholmene ved Limfjordens udmunding. Disse holme er resterne af tidligere større øer. Korsholmene ligger i Hals kommune, selv om det er syd for Limfjorden.

Karakteristik

Ynglende klyde og alm. ryle. Mulig ynglende pibeand og spidsand. Meget vigtigt rasteområde for en lang række ande- og vadefuglearter. Af international betydning som rasteplads for skarv, lysbuget knortegås, gravand og almindelig ryle.

Dækning

Ynglefuglene på Korsholmene er registreret på selvstændig lokalitet (837155).

Beskyttelser

Hovedparten af lokaliteten er en del af EF-fuglebeskyttelsesområde nr. 2. Området er en del af Hals-Egense Vildtreservatet, som er oprettet pr. 1. september 1997.

Erhvervsudnyttelse

Muslingskraberi.

Rekreativ udnyttelse

Stort færdsels- og jagttryk bl.a. med løse hunde. Windsurfing.

Ekskursionsmål

Et fint overblik over lagunen, som er bedst når tidevandet skifter ind/ud, fås ved at dreje af Østergade i Egense by og herfra køre ud ad Sandgravsvej til grantykningen. Desuden kan rastende vadefugle ofte ses ved Egense færgehavn.

Beskyttelsesbehov

Regulering af jagt, færdsel og fiskeri anbefales på baggrund af områdets store betydning for fuglene. Muslingskraberi ødelægger vegetationen på vadefladerne.

Optællere

Henrik Holm Brask, Palle Rasmussen.

Litteratur

Riden 3/92, side 24 og 25.

Riden 2/98, side 15-17.



Tabel på næste side.



Egense Kyst og Strandenge

Ynglefugle, antal par

	1972	1980	1993	1994	1995
Knopsvane			0-1	0-1	
Gravand		1	0-2	2-3	
Pibeand			0-1	0-1	
Krikand			0-2		
Gråand			1-3	2-10	
Spidsand			0-1		
Ederfugl			0-1	0-1	
Toppet Skallesluger	3-5		1-2	1-2	2-4
Spurvehøg			0-1	0-1	
Tårnfalk			0-1	0-2	
Agerhøne			3-4	3-4	
Strandskade	3-4	2	10	10	
Klyde		0-1	0-1	0-2	1
Stor Præstekrave		1	1-2	3-5	
Vibe	10-11	3	30	30	
Almindelig Ryle	4	1	1-2	1-2	
Rødben	9-11	5	10	10	
Sølvmåge		0-1			
Havterne	3		0-15	0-15	
Engpiber			25-60	40-60	60
Gul Vipstjert	1		0-1	0-1	
Sivsanger				1	
Rødrygget Tornskade				1	

Tabel på næste side.



Egense Kyst og Strandenge

Rastefugle, årligt maksimum

	1972	1980	1993	1994	1995
Skarv		474	1050	1900	2500
Fiskehejre		5	53	24	42
Knopsvane	1	8	26	32	55
Sangsvane	1	8	56	33	8
Canadagås			20		63
Mørkbuget Knortegås			60	24	29
Lysbuget Knortegås			260	400	260
Gravand	1	560	1200	1720	475
Pibeand	1	50	440	195	170
Krikand	1		85	120	65
Gråand	1000	250	470	920	750
Spidsand		3	4	80	10
Bjergand					200
Ederfugl	1	1600	400	280	130
Sortand	1		2100	1400	55
Hvinand			350	400	240
Toppet Skallesluger	1	240	36	105	32
Blå Kærhøg			1	1	1
Vandrefalk					3
Strandskade	1	200	580	630	450
Hjeje		6	3000	6000	9000
Strandhjeje		22	68	51	27
Vibe	10		28	64	50
Islandsk Ryle			63	170	9
Almindelig Ryle	30	9000	10000	24000	20000
Lille Kobbersneppe	40	4	85	206	250
Lille Regnspove			2	30	5
Stor Regnspove		22	170	204	165
Sortklire			8	6	1
Rødben	40	25	470	442	498
Hvidklire		10	42	125	92
Bjergirisk				800	



Korsholme

Amt: Nordjylland
Kommune: Hals
Lokalitetsnr: 837155
Lokalitetstype: Strandeng
Klassifikation: K1

Ejer:
Dækning: Y3
UTM E: 580820
UTM N: 6314960
Beskrivelse: Morten Nielsen 12/96

Beskrivelse

Lille gruppe ubeboede øer ved indsejlingen til Limfjorden. Omgivet af stort lavvandet område.

Karakteristik

Stor havternekoloni, mulig ynglende dværgerne.

Dækning

I 1995 optalt med teleskop fra afstand, og optællingen er derfor ikke dækkende.

Beskyttelser

EF-fuglebeskyttelsesområde nr. 2.

Optællere

Palle A. F. Rasmussen, Torben Nielsen, Danmarks Miljøundersøgelser.



Ynglefugle, antal par

	1970	1980	1995	1997
Gravand		2	0-1	
Gråand				1
Toppet Skallesluger	1-4	2	0-1	
Strandskade	3-7	20-25	1-5	3
Stor Præstekrave	1		0-1	
Hættemåge	1000-1500	2	0-1	
Stormmåge	50-150	20-30	5	20
Sildemåge	0-1	1	0-1	1-2
Sølvmåge	15-65	300-400	50	325
Svartbag	0-3	6-7	5	9
Splitterne	90-150		0-1	
Fjordterne	10	1	0-1	
Havterne	125-350	6	100-150	37
Dværgerne		1	0-1	



Måstrup Mose

Amt: Nordjylland
Kommune: Sindal
Lokalitetsnr: 839010
Lokalitetstype: Mose, skov
Klassifikation: V2, S3

Ejer: Privat
Dækning: Y1
UTM E: 577150
UTM N: 6377500
Beskrivelse: Torben Nielsen 10/97

Beskrivelse

Hedemose under tilgroning omgivet af småplantager. Lokaliteten udgør sammen med de nærliggende lokaliteter Trynmose og Tversted Rimmer et af de vigtigste vådområder i Vendsyssel.

Karakteristik

Lille hættemågekoloni. Ynglende krikand, hedelærke og ravn. Mulig ynglende plettet rørvagtel. Fourageringsområde for trane fra nabolokalitet.

Tidligere tinksmed-lokalitet.

Erhvervsudnyttelse

Pletvis skrælning af tørvesmuld.

Rekreativ udnyttelse

Jagt.

Ekskursionsmål

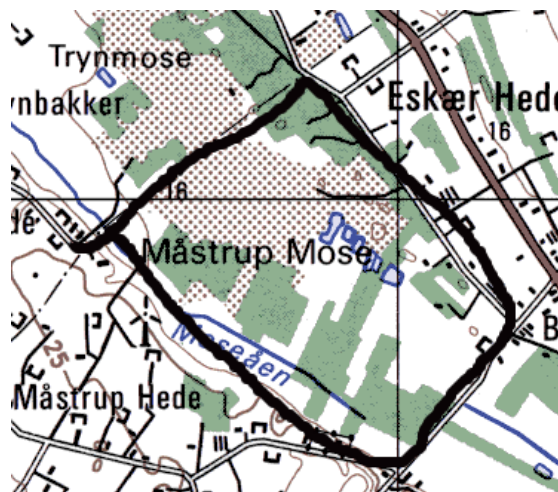
Traditionelt udflugtsmål for nattergale-entusiaster.

Beskyttelsesbehov

Omfattende pleje mod tilgroning er påkrævet.

Optællere

Brian Kristensen, Anders Østerby.



Tabel på næste side.



Måstrup Mose

Ynglefugle, antal par

	1980	1993	1995	1996
Lille Lappedykker	3	2	2	1
Knopsvane	1		0-1	1
Gravand			0-1	
Krikand	10	3		
Gråand	7	6	3	
Troldand	1			
Spurvehøg			0-1	
Musvåge	1	1	1-2	
Agerhøne		1		
Vandrikse	1			
Plettet Rørvagtel				0-1
Grønbenet Rørhøne		1		1
Blishøne	2	8	2	1-2
Vibe	1		2	
Dobbeltbekkasin	1	0-1	0-1	
Stor Regnspeve	1			
Tinksmed	1-4			
Hættemåge	1	10		
Ringdue		8		
Gøg		2		
Stor Flagspætte		1	1	
Hedelærke			1	
Hvid Vipstjert		2		
Gærdesmutte		5		
Nattergal	1-7	3		
Bynkefugl	1			
Solsort		10		
Sangdrossel		1		
Misteldrossel			1	
Sivsanger	1		1	
Kærsanger			1	
Gærdesanger		5		
Tornsanger		5		
Skovsanger			1	
Gransanger		5		
Løvsanger		1		
Grå Fluesnapper		1	0-1	
Halemejse	1	0-1	0-1	
Musvit		2		
Rødrygget Tornskade	3			
Skovskade		4		
Husskade		2		
Gråkrage		6		
Ravn			1	
Bogfinke		5		
Stillits				1
Grønsisken			0-2	
Tornirisk		2		
Gråsisken			0-5	
Lille Korsnæb			0-1	
Gulspurv		14		
Rørspurv			3	



Eskær Skov

Amt: Nordjylland
Kommune: Sindal
Lokalitetsnr: 839020
Lokalitetstype: Skov
Klassifikation: S2

Ejer: Privat
Dækning: Y2
UTM E: 578370
UTM N: 6375500
Beskrivelse: Torben Nielsen 10/97

Beskrivelse

Bakket landskab med meget varieret skov.

Karakteristik

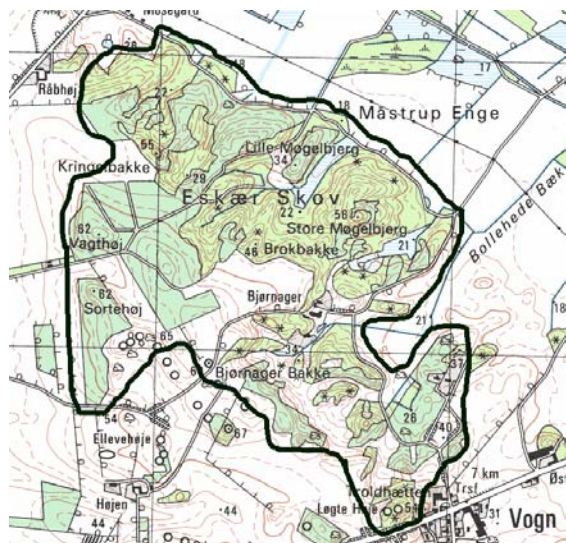
Ynglende hvepsevåge, duehøg, bjergvipstjert og ravn. Mulig ynglende huldue.

Rekreativ udnyttelse

Landsbrugsmuseum i vestlige del.

Optællere

Jan Tøttrup Nielsen, Anders Østerby.



Ynglefugle, antal par

	1980	1993	1995
Hvepsevåge	0-1		1
Duehøg	1		1
Spurvehøg	0-1		1
Musvåge	2-3		2-3
Skovsneppe	1		
Huldue		0-1	
Natugle	1	1	1
Skovhornugle	1		
Vendehals	1		
Grønspætte	1	1	2
Stor Flagspætte		2-3	3
Bjergvipstjert		1	1
Sjagger	1		
Misteldrossel	1		0-1
Græshoppesanger	1		
Skovsanger	1-2	2-3	
Broget Fluesnapper	1		
Spætmejse		1-2	0-1
Træløber		1	2
Rødrygget Tornskade	1		
Ravn			1
Lille Korsnæb	1		
Kernebider	3	1-2	0-2



Tolne Skov og Bakker

Amt: Nordjylland
Kommune: Sindal
Lokalitetsnr: 839030
Lokalitetstype: Skov
Klassifikation: S1

Ejer: Private
Dækning: Y1
UTM E: 579840
UTM N: 6370950
Beskrivelse: Morten Nielsen 12/96

Beskrivelse

Stort blandskovsareal med åbne enge og søer.

Karakteristik

God bestand af rovfugle, spætter, ugler og huldue.

Beskyttelser

Mindre del er fredet.

Rekreativ udnyttelse

Stor rekreativ og undervisningsmæssig værdi.

Ekskursionsmål

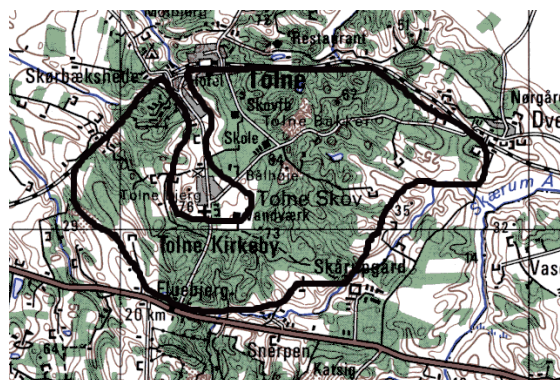
Velegnet; varieret skovområde.

Optællere

Anders Østerby, Jan Tøttrup Nielsen, Nordjysk Ornitologisk Kartotek.

Litteratur

Møller & Staun: Danmarks Skove.



Tabel på næste side.



Tolne Skov og Bakker

Ynglefugle, antal par

	1972	1980	1986	1993	1994	1995
Lille Lappedykker			3			
Gravand			0-1			
Gråand			4	1-2	0-1	
Hvepsevåge		0-1				1
Duehøg		1-2	2-3			2
Spurvehøg	1	0-2	1-3			3-4
Musvåge	2-4	3-4	3-5			4-5
Tårnfalk	1		1			
Grønbenet Rørhøne			1	0-1		
Blishøne			1			
Skovsneppe			1			
Huldue				1	3-4	
Natugle				1		
Skovhornugle						2
Natkrav		1				
Vendehals	0-1	1				
Grønspætte		3	3-5	1	2	3
Stor Flagspætte				3-4	7	
Hedelærke	3	1	3	1-2	1-2	
Bjergvipstjert				1	1	
Nattergal			1			
Rødstjert		1	3			1-2
Vindrossel			0-1			
Misteldrossel	1	1	4	3	4	
Skovsanger			8	3-5	5	
Grå Fluesnapper					1	
Broget Fluesnapper					1-2	
Halemejse		1	2	1-2	1	
Spætmejse		1	11	4	4-5	
Træløber			4		2-3	
Rødrygget Tornskade			2			
Ravn						1
Lille Korsnæb		1	3		0-1	
Kernebider		1	3	4	8-10	



Børglumkloster Skov

Amt: Nordjylland
Kommune: Sindal
Lokalitetsnr: 839040
Lokalitetstype: Skov
Klassifikation: S2

Ejer: Privat
Dækning: Y3
UTM E: 573300
UTM N: 6363170
Beskrivelse: Torben Nielsen 10/97

Beskrivelse

Overvejende granskov med lidt islæt af løvtræer.

Karakteristik

Mange ynglende rovfugle, bl.a. hvepsevåge og duehøg. Ynglende vendehals og ravn.

Dækning

Kun udvalgte arter er optalt.

Beskyttelser

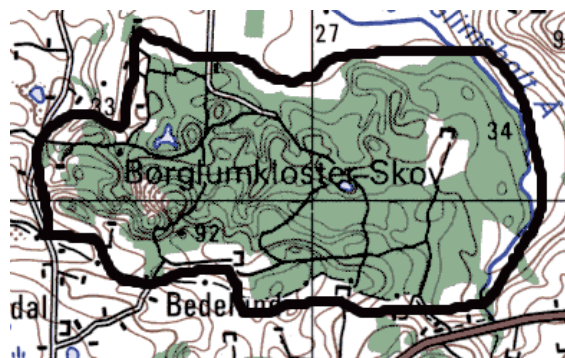
Mindre dele er fredet.

Erhvervsudnyttelse

Skovdrift.

Optællere

Jan Tøttrup Nielsen.



Ynglefugle, antal par

	1980	1994	1995
Lille Lappedykker	2-3		
Gråand	0-1		
Hvepsevåge	0-1		1
Duehøg	2		2
Spurvehøg	1-5		6
Musvåge	3-6		7
Grønbenet Rørhøne	1		
Blishøne	10		
Skovsneppe		1	
Natugle	1		
Skovhornugle	1		2
Vendehals			1
Grønspætte	1		3
Rødstjert	1		
Sjagger	1		
Misteldrossel	2		
Skovsanger	1		
Broget Fluesnapper	3		
Halemejse	1		
Spætmejse	1		
Træløber	1		
Rødrygget Tornskade	1		
Ravn			1
Grønsisken	1		
Kernebider	5		



Tislum Bakker

Amt: Nordjylland
Kommune: Sindal
Lokalitetsnr: 839050
Lokalitetstype: Skov
Klassifikation: S2

Ejer:
Dækning: Y2
UTM E: 574650
UTM N: 6366400
Beskrivelse: Torben Nielsen 10/97

Beskrivelse

Variert og bakket landskab med nåletræsplantager samt enkelte partier med løstræer. Lavere områder med eng, smådamme og små vandløb omgivet af krat. Lysninger med lyng og enebær.

Karakteristik

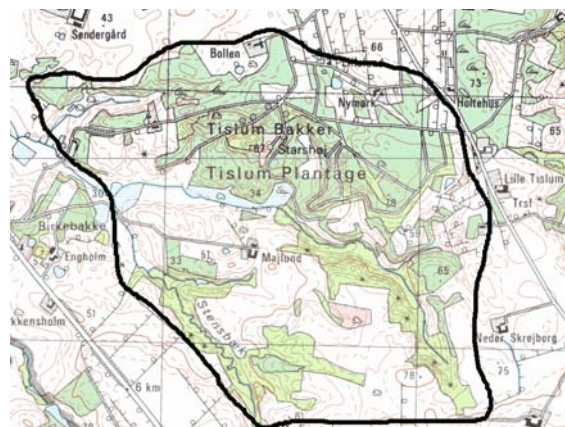
Ynglende duehøg og hedelærke.

Erhvervsudnyttelse

Skovdrift.

Optællere

Jan Tøttrup Nielsen, Anders Østerby.



Ynglefugle, antal par

	1980	1995	1996
Lille Lappedykker	2		
Gråand	1		5-6
Duehøg	1	1	0-1
Spurvehøg	0-2	2-3	0-1
Musvåge	2-3	4	3
Tårnfalk	0-1		
Grønbenet Rørhøne	2		1
Blishøne	1		3
Vibe			0-1
Skovhornugle		2	
Vendehals	1		
Grønspætte		2	0-1
Stor Flagspætte			6-8
Hedelærke	5		5
Nattergal			0-1
Rødstjert			3-4
Bynkefugl	2		
Misteldrossel	1		1
Græshoppesanger			0-1
Rørsanger	1		
Broget Fluesnapper	5		0-1
Halemejse	1		
Rødrygget Tornskade	2		
Stillits			0-1
Gråsiskan	2		0-1
Lille Korsnæb	0-1		
Kernebidder	1		0-1



Bøgsted Plantage

Amt: Nordjylland
Kommune: Sindal
Lokalitetsnr: 839060
Lokalitetstype: Skov
Klassifikation: S3

Ejer:
Dækning: Y3
UTM E: 567060
UTM N: 6370500
Beskrivelse: Torben Nielsen 10/97

Beskrivelse

Østlige del består mest af nåletræer, mens vestlige del er afvekslende blandingsskov. Skovsøer.

Karakteristik

Ynglende hvepsevåge, duehøg og vendehals.

Dækning

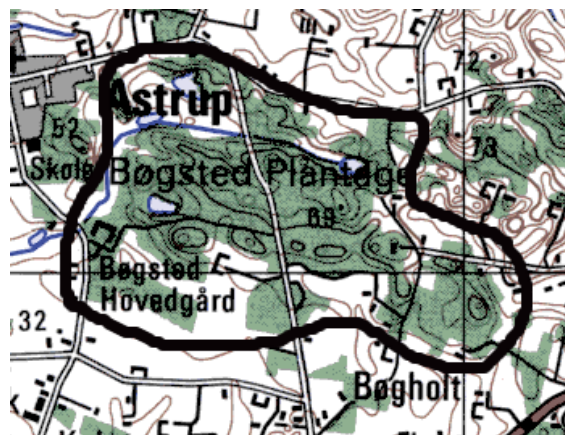
Kun udvalgte arter er optalt.

Erhvervsudnyttelse

Skovdrift.

Optællere

Jan Tøttrup Nielsen.



Ynglefugle, antal par

	1980	1994	1995
Gravand	3		
Gråand	5		
Hvepsevåge			1
Duehøg	1		1
Spurvehøg	0-2		2
Musvåge	2-3		3
Grønbenet Rørhøne	1		
Blishøne	1		
Vibe	1		
Skovhornugle			1
Vendehals		1	
Grønspætte	2-4		1
Rødstjert	3-6		
Misteldrossel	3-5		
Skovsanger	2-5		
Lille Korsnæb	1		
Kernebider	0-1		



Baggesvogn og Vorholt Skove

Amt: Nordjylland
Kommune: Sindal
Lokalitetsnr: 839070
Lokalitetstype: Skov
Klassifikation: S2

Ejer:
Dækning: Y3
UTM E: 569000
UTM N: 6374800
Beskrivelse: Morten Nielsen 12/96

Beskrivelse

Gammel løvskov og løveng langs bæk.

Karakteristik

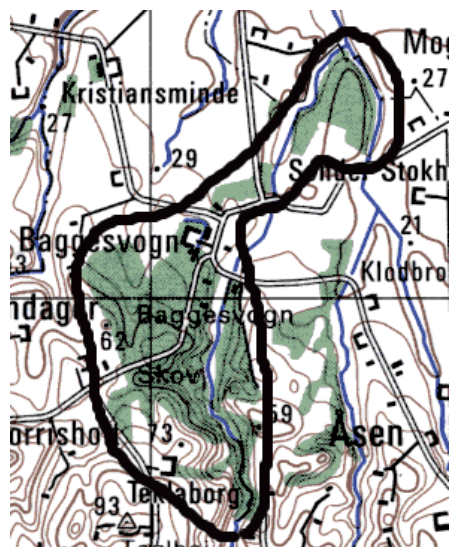
Ynglende huldue, hvepsevåge og duehøg.

Dækning

Kun udvalgte arter er optalt.

Optællere

Jan Tøttrup Nielsen.



Ynglefugle, antal par

	1980	1995
Hvepsevåge	0-1	1
Duehøg	1	2
Spurvehøg	0-1	1
Musvåge	3	5-6
Huldue		1
Skovhornugle		1
Grønspætte	1	2
Engpiber	1	
Bjergvipstjert	1	
Rødstjert	1	
Misteldrossel	1	
Kærsanger	1	
Skovsanger	4	
Broget Fluesnapper	2	
Halemejse	1	
Spætmejse	1	1-2
Træløber	1	
Kernebider	4	0-1



Slotved Skov

Amt: Nordjylland
Kommune: Sindal
Lokalitetsnr: 839080
Lokalitetstype: Skov
Klassifikation: S2

Ejer: Staten
Dækning: Y3
UTM E: 570000
UTM N: 5371400
Beskrivelse: Torben Nielsen 10/97

Beskrivelse

Gamle bøge i bakket terræn. Enkelte nåletræsområder. Vandløb og fugtige arealer. I alt 47 hektar skov. En af Danmarks nordligste forekomster af naturlig bøgeskov.

Karakteristik

Ynglende duehøg, huldue, vendehals og ravn.

Dækning

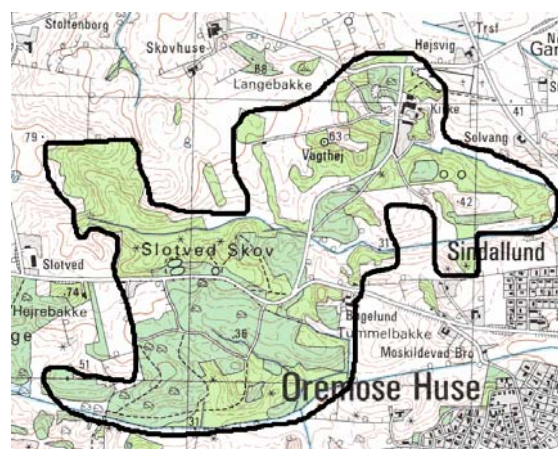
Optællingen er ikke dækkende for småfuglene.

Optællere

Jan Tøttrup Nielsen, Anders Østerby, Nordjysk Ornitologisk Kartotek.

Litteratur

Møller & Staun: Danmarks Skove.



Ynglefugle, antal par

	1980	1993	1994	1995
Hvepsevåge	0-1			
Duehøg	1			1
Spurvehøg	1			0-1
Musvåge	2-3			3
Huldue		1	3	
Vendehals	3		1	
Grønspætte	1-2	1		2
Natugle			1	
Hedelærke	1			
Nattergal	1			
Misteldrossel	3	1		
Kærsanger	3			
Rørsanger	1			
Skovsanger	4			
Spætmejse	5	1		
Træløber	7			
Rødrygget Tornskade	1			
Ravn				1



Mølbjerg Bakker

Amt: Nordjylland
Kommune: Sindal
Lokalitetsnr: 839090
Lokalitetstype: Skov
Klassifikation: S2

Ejer:
Dækning: Y2
UTM E: 578500
UTM N: 6373400
Beskrivelse: Morten Nielsen 12/96

Beskrivelse

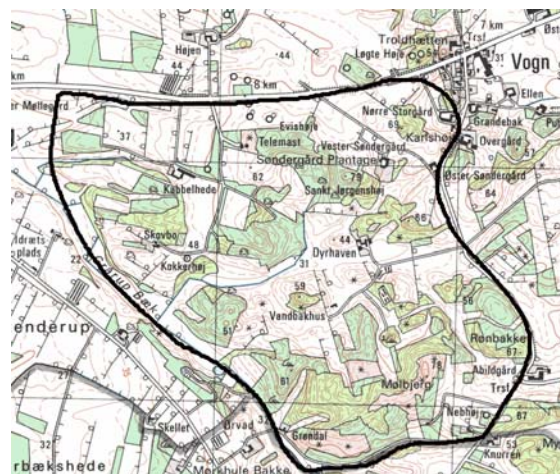
Plantager og skove i bakket terræn.

Karakteristik

Ynglende huldue og hedelærke.

Optællere

Anders Østerby, Jan Tøttrup Nielsen, Nordjysk Ornitologisk Kartotek..



Ynglefugle, antal par

	1993	1994	1995
Spurvehøg			1
Musvåge	1-2		1
Huldue	1		
Natugle	1		
Grønspætte		1	
Stor Flagspætte	1-2	1	
Hedelærke		1	1
Bjergvipstjert		1	
Rødstjert		1	
Misteldrossel	2	1	
Broget Fluesnapper		1	
Halemejse	1		
Spætmejse	1		
Lille Korsnæb		1	
Kernebider	2	0-1	



Katsig Bakker

Amt: Nordjylland
Kommune: Sindal
Lokalitetsnr: 839100
Lokalitetstype: Skov
Klassifikation: S3

Ejer:
Dækning: Y3
UTM E: 579000
UTM N: 6368750
Beskrivelse: Morten Nielsen 12/96

Beskrivelse

Skov i kuperet terræn.

Karakteristik

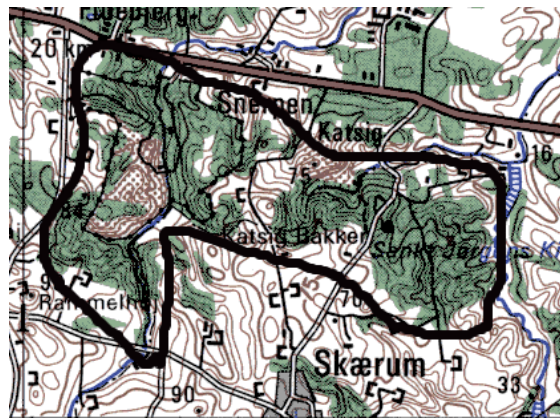
Ynglende duehøg.

Dækning

Kun udvalgte arter er optalt.

Optællere

Jan Tøttrup Nielsen.



Ynglefugle, antal par

	1995
Duehøg	1
Spurvehøg	2
Musvåge	3-4
Skovhornugle	2
Grønspætte	2



Skårupgård Skov

Amt: Nordjylland
Kommune: Sindal
Lokalitetsnr: 839430
Lokalitetstype: Skov
Klassifikation: S3

Ejer:
Dækning: Y3
UTM E: 580700
UTM N: 6369800
Beskrivelse: Morten Nielsen 12/96

Karakteristik

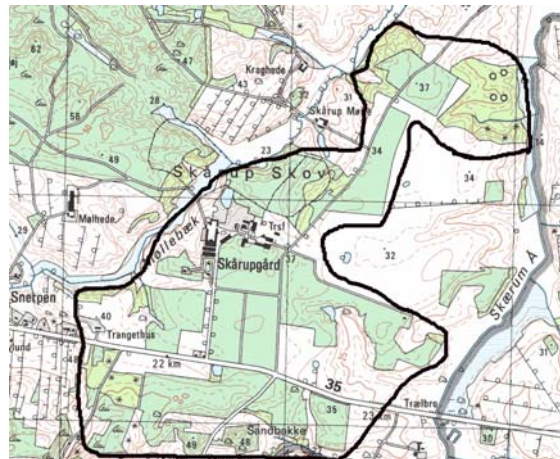
Ynglende duehøg og hvepsevåge.

Dækning

Kun udvalgte arter er optalt

Optællere

Jan Tøttrup Nielsen.



Ynglefugle, antal par

	1995
Hvepsevåge	1
Duehøg	1
Spurvehøg	4-5
Musvåge	7
Skovhornugle	2
Grønspætte	3



Skagen Nordstrand, Grenen, Reservatet og Nedermose

Amt: Nordjylland
Kommune: Skagen
Lokalitetsnr: 841020
Lokalitetstype: Kyst, mose, hede
Klassifikation: H1, V1, R1

Ejer:
Dækning: Y1
UTM E: 596000
UTM N: 6402000
Beskrivelse: Torben Nielsen 10/97

Beskrivelse

Bred sandstrand ved Nordstrand og Grenen. Klitter med klitsøer, sumpområder og fugtige lavninger. Hede med beplantninger af fyr, birk, bævreasp m.v.

Karakteristik

Ynglende markpiber og skægmejse. Stor bestand af karmindompap. Meget stort fugletræk over området. Mange rastende rovfugle m.v.

Dækning

Der er ikke foretaget optællinger af rastende fugle.

Beskyttelser

Den østlige del af området er fredet.

Rekreativ udnyttelse

Meget stort turisttryk på en del af området, bl.a. ved grenen, hvortil der er turistikørsel med "Sandormen". Campingpladser.

Ekskursionsmål

Meget besøgt ekskursionsmål, især om foråret, hvor der foregår et stort fugletræk mod øst og nordøst. De bedste observationsposter findes ved Nordstrand, ved Batterivej og fra klitterne ved

grenen. Mange rastende fugle, bl.a. rovfugle ses i reservatet i træktiden.

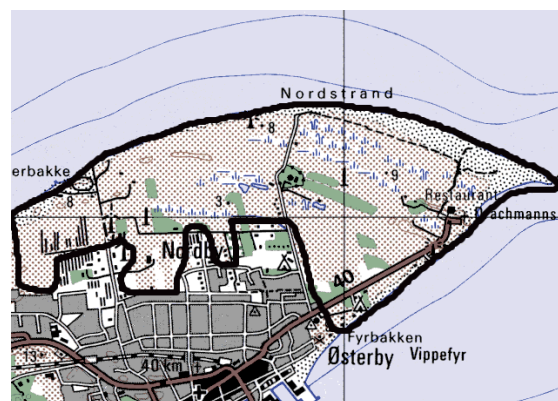
Optællere

Skagengruppen, Nordjysk Ornitologisk Kartotek.

Litteratur

Bertel, Bjarne: Fugle over Skagen.

Dybbrø og Olsen: Fuglelivets hvor og hvornår.



Tabel på næste side.



Skagen Nordstrand, Grenen, Reservatet og Nederrose

Ynglefugle, antal par

	1972	1980	1993	1995
Lille Lappedykker	2	6-7		5
Grågås				1
Krikand		2-5		0-2
Gråand	1	20		10
Skeand	1	1		
Atlingand		1		0-1
Vandrikse	1	5-6		20
Plettet Rørvagtel		0-4		
Engsnarre		0-1		
Grønbenet Rørhøne	1	1		3
Blishøne	1	20		10
Stor Præstekrave	1	5		10-15
Hvidbrystet Præstekrave	4-10	3		
Vibe		3		0-1
Dobbeltbekkasin	1	3-5		10
Skovsneppe				0-1
Stor Regnspove	1	0-1		
Rødben		0-2		0-1
Hættemåge	1	210-250		
Dværgterne	1	0-2		
Skovhornugle		1		1-2
Mosehornugle	0-1			
Vendehals			1	
Stor Flagspætte				1
Markpiber	1	1-2		1-2
Engpiber		1		10
Gul Vipstjert		1		
Rødstjert				0-1
Bynkefugl	1	3		1
Stenpikker				1
Sjagger		3-4		0-1
Misteldrossel				0-1
Sivsanger		1		5
Kærsanger				10
Grå Fluesnapper				4
Skægmejse				1-3
Rødrygget Tornskade	5	2		5
Grønsisken				0-1
Bjergirisk		1		
Gråsisken		2-5		40
Karmindompap		7-9		10



Råbjerg Mile

Amt: Nordjylland
Kommune: Skagen
Lokalitetsnr: 841100
Lokalitetstype: Vandreklit, hede
Klassifikation: H1

Ejer: Private og Miljøministeriet
Dækning: Y2
UTM E: 583760
UTM N: 6390000
Beskrivelse: Morten Nielsen 12/96

Beskrivelse

Stort område domineret af vandreklit, men også områder med klitter, vandhuller og småsøer. Heden er under tilgroning med skovfyr, men dette søges hindret ved naturpleje.

Karakteristik

Ynglende markpiber og hedelærke. Mulig ynglende tinksmed.

Beskyttelser

Landskabsfredet. EF-fuglebeskyttelsesområde nr. 5.

Rekreativ udnyttelse

Mange besøgende i mindre område tæt ved p-pladsen

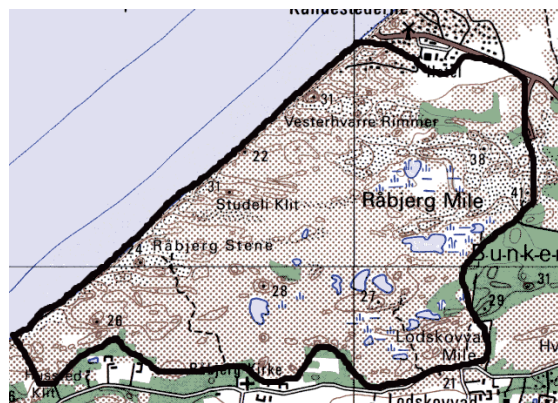
Optællere

Tabel på næste side.

Peder Manstrup.

Litteratur

Dahl, Knud: Fredede områder i Danmark.





Råbjerg Mile

Ynglefugle, antal par

	1972	1980	1993	1995
Lille Lappedykker	0-1		0-1	
Gråstrubet Lappedykker		1	0-1	1
Sorthalset Lappedykker		1		
Gravand			2-4	
Krikand	0-1	1	0-2	
Gråand	1-2	1	2-3	
Rørhøg		1		
Spurvehøg			0-1	
Tårnfalk		1		
Agerhøne			1-3	
Vandrikse		1		
Blishøne		1	4-7	
Trane	0-1	1		
Stor Præstekrave			3-5	
Vibe			5-7	
Dobbeltbekkasin		1	2-3	
Stor Regnspejle	1	5-7	5-8	
Rødben		1		
Tinksmed	0-1	0-1	0-1	
Hættemåge		0-125		
Hedelærke			2	
Sanglærke			20-30	
Markpiber	1	6	2	
Skovpiber			5-8	
Engpiber			4-6	
Hvid Vipstjert			2-5	
Jernspurv			5-7	
Rødstjert			2-3	
Bynkefugl			6-8	
Stenpikker			2-3	
Sangdrossel			1-2	
Rørsanger			2	
Tornsanger			15-20	
Rødrygget Tornskade	1		1	
Tornirisk			15-20	
Gulspurv			5-10	
Rørspurv			8-12	
Kornværting			1	



Råbjerg Sø (Præstesø) og Troldkær

Amt: Nordjylland
Kommune: Skagen
Lokalitetsnr: 841120
Lokalitetstype: Sø, eng
Klassifikation: V3, R2

Ejer:
Dækning: Y1, R2
UTM E: 580500
UTM N: 6387650
Beskrivelse: Torben Nielsen 10/97

Beskrivelse

Vegetationsdækket sø med rørskov, omgivet af kornmarker og granplantage. Øst for søen findes et større forholdsvist tørt engområde.

Råbjerg Sø kaldes også Præstesø. Troldkær kaldes også Råbjerg Eng.

Karakteristik

Ynglende gråstrubet lappedykker, krikand, troidand og vandrikse. Lille hættemågekoloni.

Rastende sang- og pipesvane.

Beskyttelser

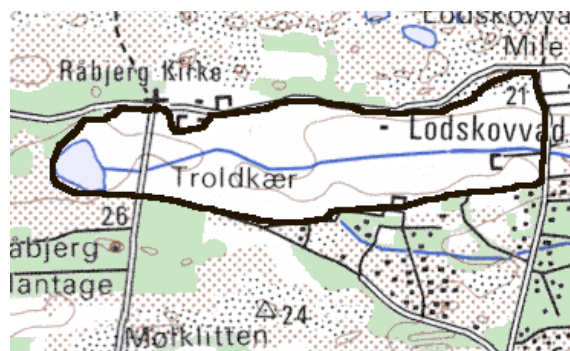
Søen med omgivelser er naturfredet.

Ekskursionsmål

Fugletårn nord for søen. Parkering i granplantagen 600 meter vest for Råbjerg Kirke. Herfra ca. 100 meter mod syd til tårnet.

Optællere

Skagengruppen



Ynglefugle, antal par

	1980	1995
Lille Lappedykker	1	1
Toppet Lappedykker	0-1	
Gråstrubet Lappedykker		1
Knopsvane	1	1
Krikand		1-2
Gråand	1	2-4
Troidand		1
Spurvehøg	1	
Tårnfalk	1	
Vandrikse	1	2
Grønbenet Rørhøne	1	
Blishøne	1	5
Vibe	1	5
Dobbeltbekkasin	1	
Hættemåge		5
Bynkefugl	1	
Misteldrossel	1	1
Sivsanger	1	
Rørsanger	6-10	
Broget Fluesnapper	1	
Rødrygget Tornskade	1	
Gråsiken		5

Rastefugle, årligt maksimum

	1993	1994	1995
Pibsvane	1	3	5
Sangsvane	3	71	99
Grågås		4	25
Canadagås		1	17
Krikand			120
Gråand			140
Havørn		1	
Kongeørn	1		
Fiskeørn	1		
Trane		10	
Vibe	80	30	156
Dobbeltbekkasin	27	2	
Bjerglærke	44	12	39
Snespurv			10



Gårdbo Sø og Sørig Enge

Amt: Nordjylland
Kommune: Skagen
Lokalitetsnr: 841130
Lokalitetstype: Eng, mark
Klassifikation: E1, R3

Ejer:
Dækning: Y2, R3
UTM E: 579500
UTM N: 6383500
Beskrivelse: Torben Nielsen 10/97

Beskrivelse

Tidligere sø, nu afvandet og delvist opdyrket. Syd for "søen" langs Nors Å findes ligeledes delvist opdyrkede enge ved Sørig Savværk.

Karakteristik

Stor bestand af ynglende vagtel. Mulig ynglende engsnarre. Rastende sangsvane og pomeransfugl.

Dækning

Der er kun få optællinger af rastende fugle.

Erhvervsudnyttelse

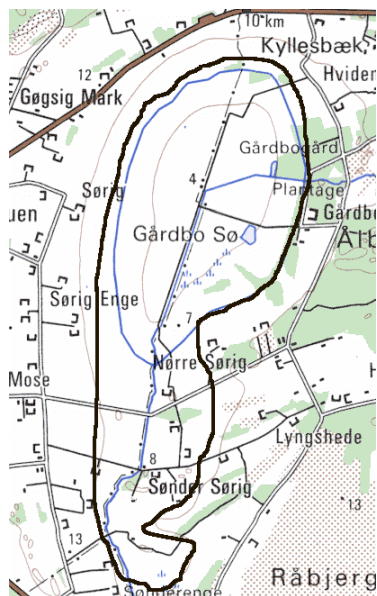
Landbrug.

Ekskursionsmål

Spillende vagtler kan høres fra offentlig vej ved Sørig Savværk.

Optællere

Skagengruppen, Nordjysk Ornitologisk Kartotek.



Tabel på næste side.



Gårdbo Sø og Sørig Enge

Ynglefugle, antal par

	1980	1993	1994	1995
Gravand				2
Gråand	1			
Musvåge				3
Tårnfalk				1
Agerhøne				5
Vagtel	0-1	5-6		10
Vandrikse				1
Engsnarre	1-2	0-1		
Vibe	1		20	40
Dobbeltbekkasin	1			
Skovhornugle				1
Engpiber	1			
Bjergvipstjert				0-1
Bynkefugl				6
Kærsanger				2

Rastefugle, årligt maksimum

	1993	1994	1995
Sangsvane			28
Grågås	40		
Fiskeørn		1	
Trane		5	1
Pomeransfugl			10
Hjejle		240	
Vibe		300	480
Sjagger			650
Bjergirisk			150



Råbjerg Mose

Amt: Nordjylland
Kommune: Skagen
Lokalitetsnr: 841140
Lokalitetstype: Mose
Klassifikation: Y1, R3

Ejer: Private
Dækning: Y1, R4
UTM E:
UTM N:
Beskrivelse: Morten Nielsen 12/96

Beskrivelse

Meget tilgroet mose, der efterhånden mere har karakter af skov. Kun enkelte områder i den nordlige del afgræsses.

Karakteristik

Ynglende trane. Stor bestand af dobbeltbekkasin.

Beskyttelser

Lille del er fredet. Der er rejst fredningssag for ca. 560 ha. Del af EF-fuglebeskyttelsesområde nr. 6.

Beskyttelsesbehov

Rydning og naturpleje er stærkt påkrævet.

Optællere

Ejnar Dahl Jensen, Anders Østerby, Nordjysk Ornitologisk Kartotek.

Litteratur

Dahl, Knud: Fredede områder i Danmark.
 Rasmussen, Palle (1981): Fuglelivet i Råbjerg Mose 1976-80.
 Naturens Verden 1988, s. 98-100



Tabel på næste side.



Råbjerg Mose

Ynglefugle, antal par

	1972	1980	1993	1994	1995
Grågås				0-1	1
Gravand	1	1	1	5-6	
Krikand	1	1-2	0-1	0-1	
Gråand	5-10	3-4	2-3	2-4	
Hedehøg	0-1				
Musvåge				3	
Tårnfalk	1	1		0-1	
Agerhøne				1	
Vandrikse				0-1	
Grønbenet Rørhøne				1	
Trane	0-1		1	1	
Vibe		0-1		7-9	
Dobbeltbekkasin	1	2		25-50	
Stor Regnspove	12	6-10	2-3	3-4	
Rødben	3	2	2	6-8	
Tinksmed	2-5	1-4			
Hættemåge	50	5-7			
Stormmåge	3				
Gøg	1				
Mosehornugle	0-1				
Stor Flagspætte				2	
Gul Vipstjert				0-1	
Nattergal				1-2	
Bynkefugl	1	2	1	5	
Misteldrossel			1-2	1-2	
Græshoppesanger				0-1	
Sivsanger				0-2	
Kærsanger				1	
Rødrygget Tornskade	1	1	1-2	1-2	
Ravn				0-1	
Grønsisken				1-3	
Gråsisken		1		10-30	
Rørspurv				4	

Rastefugle, årligt maksimum

	1972	1993	1994	1995	1996
Vibe	200		11		
Dobbeltbekkasin			12	25	
Stor Regnspove	300		3		
Ringdue		600			
Engpiber			78		
Gul Vipstjert			145		
Sjagger					90
Stor Tornskade		3-4			



Skagen Klitplantage

Amt: Nordjylland
Kommune: Skagen
Lokalitetsnr: 841180
Lokalitetstype: Skov, klit
Klassifikation: S2, H1

Ejer: Miljøministeriet
Dækning: Y3
UTM E: 591000
UTM N: 6397300
Beskrivelse: Torben Nielsen 10/97

Beskrivelse

Klitplantage med bjergfy, skovfy og enkelte egebevoksninger. Især egebevoksningen tæt ved parkeringspladsen ved Gyvelstien er ret imponerende. Mellem plantagen og vestkysten findes 6-800 meter bredt storslået klitområde, og sydøst for plantagen findes den 200 ha store klithede Sandmilen, som delvist er en vandreklit på vej ud i Kattegat.

Karakteristik

Stor bestand af natravn, ynglende hedelærke og vende Hals. Mulig ynglende kvækerfinke i 1994.

Dækning

Kun enkelte arter er optalt. Således mangler optælling af bl.a. markpiber, som stadig yngler i klitterne.

Beskyttelser

Damsted Klit er fredet.

Rekreativ udnyttelse

Mange områder er meget besøgt som udflugtsteder, bl.a. Den tilsandede Kirke. National cykelrute 1 passerer plantagen. Der er afmærkede stier, herunder ridestier. Naturhistorisk museum.

Ekskursionsmål

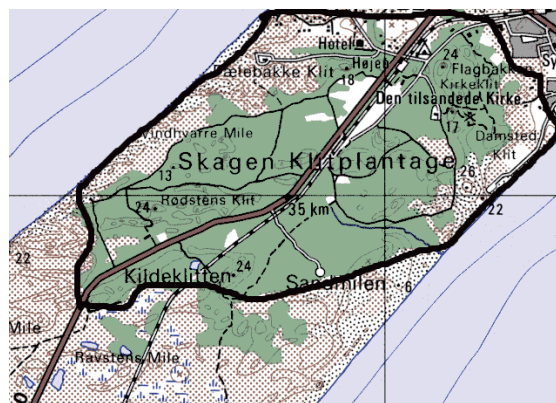
Et af de mest besøgte ekskursionsmål i Nordjylland. Skagen Klitplantage er det bedste sted i Danmark at opleve forårets fugletræk. Fra toppen af de højeste klitter i området - Pælebakke Klit, Damsted Klit og Flagbakken - er der fremragende observationsmuligheder for fugletrækket.

Optællere

Lars Bo Jacobsen, Nordjysk Ornitologisk Kartotek.

Litteratur

Møller & Staun: Danmarks Skove.
Dybbro og Olsen: Fuglelivets hvor og hvornår.
Vandretursfolder.



Ynglefugle, antal par

	1980	1993	1994
Spurvehøg	1-3		
Musvåge	0-1		
Tårnfalk	1		
Skovsneppe	2		
Skovhornugle	1	3	3
Natravn	7-8	12	12
Vende Hals	1-2	1	
Grønspejtte	0-1		
Hedelærke	10	4	
Markpiber	5-6		
Engpiber	1		
Rødstjert	1		
Sjagger	1		
Misteldrossel	1		
Skovsanger	1-2		
Rødrygget Tornskade	1		
Kvækerfinke			0-1
Grønsisken	1		
Gråsisken	4		
Lille Korsnæb	1		



Hulsig Hede

Amt: Nordjylland
Kommune: Skagen
Lokalitetsnr: 841190
Lokalitetstype: Hede, klit
Klassifikation: H1

Ejer: Private, Skagen Kommune, Nordjyllands Amt samt Staten.
Dækning: Y2
UTM E: 588000
UTM N: 6395000
Beskrivelse: Torben Nielsen 10/97

Beskrivelse

Hede med klitter, hedesøer og -kær. En del af hedeområderne er efterhånden stærkt tilgroede med bl.a. bjergfyr og er således på vej til at blive skov. Sandstrande langs kysten.

Karakteristik

Ynglende stor regnspeve, natravn, hedelærke, markpiber og karmindompap. Lille hættemågekoloni. Rastende rovfugle.

Beskyttelser

EF-fuglebeskyttelsesområde nr. 5. Størstedelen af området er fredet.

Rekreativ udnyttelse

National cykelrute 1 går gennem heden (cykel-sti).

Ekskursionsmål

En stor del af klithederne og kærømråderne kan ses fra den offentlige vej gennem området.



Beskyttelsesbehov

Der er behov for beskyttelse mod yderligere tilgroning.

Optællere

Skagengruppen.

Ynglefugle, antal par

	1980	1995
Lille Lappedykker	1	2
Krikand	4-6	5
Gråand	1	10
Rørhøg	1	
Musvåge		1
Tårnfalk	1	
Agerhøne		10
Grønbenet Rørhøne	1	
Blishøne	1	10
Vibe	1	
Dobbeltbekkasin	1	10
Stor Regnspeve	2-3	5
Rødben	1	1
Hættemåge		60
Skovhornugle		2
Natravn		2-5
Stor Flagspætte		1
Hedelærke	1-2	5
Markpiber	5-6	5
Engpiber	1	40
Rødstjert		2
Bynkefugl	1	5
Misteldrossel		5
Græshoppesanger	0-1	1
Skovsanger		1
Grå Fluesnapper		2
Rødrygget Tornskade	1	10
Gråsiken	2	20-30
Karmindompap		2-3



Bunken Klitplantage

Amt: Nordjylland
Kommune: Skagen
Lokalitetsnr: 841230
Lokalitetstype: Skov
Klassifikation: S3

Ejer: Staten
Dækning: Y3
UTM E: 585500
UTM N: 6389500
Beskrivelse: Torben Nielsen 10/97

Beskrivelse

Ca. 700 ha klitplantage bl.a. med bevoksninger af bjergfyr og skovfyr.

Karakteristik

Ynglende duehøg og stor bestand af natravn og hedelærke.

Dækning

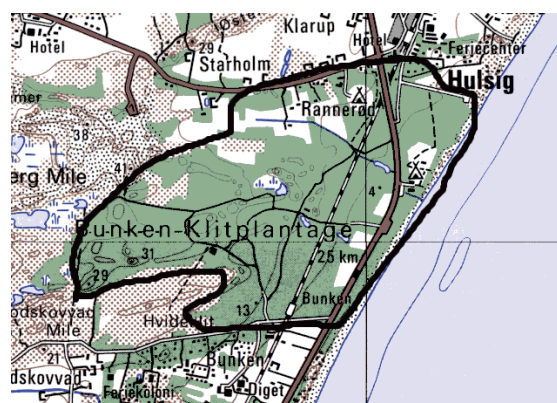
Kun udvalgte arter er optalt.

Optællere

Jan Tøttrup Nielsen, Lars Bo Jacobsen, Nordjysk Ornitologisk Kartotek.

Litteratur

Møller & Staun: Danmarks Skove.
Vandretursfolder.



Ynglefugle, antal par

	1980	1993	1994	1995	1996
Duehøg				1	
Spurvehøg	1-3			1-3	
Musvåge	1			1-2	
Tårnfalk	1				
Stor Regnspove	0-1				
Kirkeugle	0-1				
Skovhornugle		2	2	1	
Natravn	1	11	11	11	
Hedelærke	2-3	2		1	6-7
Rødstjert	1				
Misteldrossel	1				
Skovsanger	1				
Rødrygget Tornskade	1				
Gråsiskan	3				
Lille Korsnæb	1				



Råbjerg Plantage, Mølklitten

Amt: Nordjylland
Kommune: Skagen
Lokalitetsnr: 841280
Lokalitetstype: Plantage, hede
Klassifikation: S3

Ejer:
Dækning: Y4
UTM E: 581000
UTM N: 6387000
Beskrivelse: Torben Nielsen 10/97

Beskrivelse

Plantage og delvist tilgroede indlandsklitter.

Karakteristik

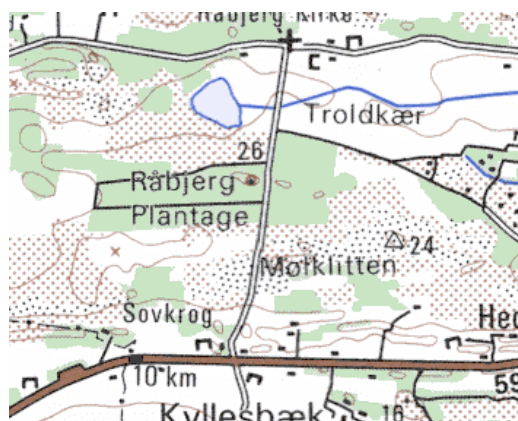
Ynglende natravn og hedelærke. Syngende markpiber i juli 1995.

Dækning

Kun sporadiske oplysninger om enkelte arter.

Optællere

Lars Bo Jacobsen.



Ynglefugle, antal par

	1993-95
Skovhornugle	1
Natravn	3
Hedelærke	2
Misteldrossel	1
Gråsiskan	5



Ålbæk Klitplantage

Amt: Nordjylland
Kommune: Skagen
Lokalitetsnr: 841320
Lokalitetstype: Skov
Klassifikation: S2

Ejer: Staten
Dækning: Y3
UTM E: 582500
UTM N: 6383000
Beskrivelse: Torben Nielsen 10/97

Beskrivelse

Klitplantage bl.a. med bevoksninger af bjergfyg og skovfyg.

Karakteristik

Ynglende duehøg og ravn, samt meget store bestande af natravn og hedelærke.

Dækning

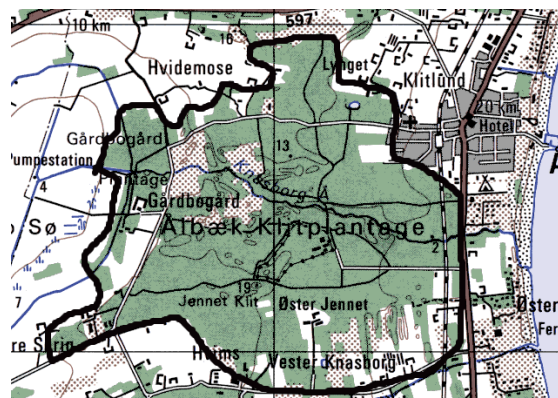
Kun udvalgte arter er optalt.

Ekskursionsmål

Gode muligheder for at høre natravn.

Optællere

Jan Tøttrup Nielsen, Lars Bo Jacobsen.



Ynglefugle, antal par

	1980	1993	1994	1995
Duehøg	0-2			1
Spurvehøg	3-5			3-6
Musvåge	1-3			4-5
Tårnfalk	1			
Skovhornugle	1	3	3	2
Natravn	8-10	20-23	20-23	20-23
Vendehals	1			
Grønpætte	1			2
Hedelærke	7	1		12
Rødstjert	1			
Bynkefugl	1			
Misteldrossel	1			
Skovsanger	1			
Broget Fluesnapper	1			
Halemejse	1			
Rødrygget Tornskade	1			
Ravn				1
Gråsiskan	1			
Lille Korsnæb	1			



Skindbjerglund

Amt: Nordjylland
Kommune: Skørping
Lokalitetsnr: 843010
Lokalitetstype: Skov
Klassifikation: S2

Ejer: Staten, privat
Dækning: Y3
UTM E: 548990
UTM N: 6303730
Beskrivelse: Morten Nielsen 12/96

Beskrivelse

Blandet løv- og nåleskov i stærkt kuperet terræn. Flere steder med fugtig bund. Større parti med gamle egetræer. Den vestlige, statsejede del af skoven (39 ha) indgår i naturskogsstrategien.

Karakteristik

Flere ynglende fåtallige skovfuglearter, bl.a. duehøg, ravn og mulig ynglende sortspætte.

Dækning

Antallet af ynglepar for de enkelte arter er ikke registreret i 1995.

Beskyttelser

3 ha urskov af eg er naturfredet.

Optællere

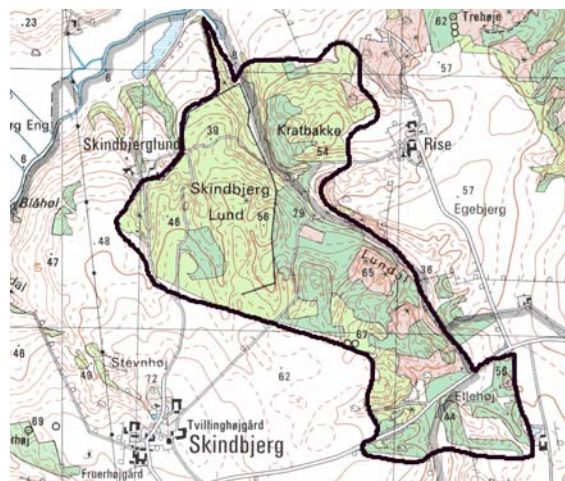
Claus Eriksen.

Litteratur

Møller & Staun: Danmarks Skove.

Ynglefugle, antal par

	1986	1994	1995
Duehøg			1
Musvåge			1
Huldue	0-1		
Gøg	1		
Grønspætte			1
Sortspætte		0-1	
Stor Flagspætte	5-8		1
Rødstjert	1-2		1
Misteldrossel			1
Skovsanger	7		1
Grå Fluesnapper			1
Broget Fluesnapper	1		
Halemejse	2		
Spætmejse	5-8		1
Træløber	1-5		1
Pirol	0-1		
Ravn			1
Kernebider			1





Tustrup

Amt: Nordjylland
Kommune: Skørping
Lokalitetsnr: 843020
Lokalitetstype: Skov, eng, sø
Klassifikation: V3

Ejer: Privat
Dækning: Y2
UTM E: 558000
UTM N: 6302000
Beskrivelse: Torben Nielsen 10/97

Beskrivelse

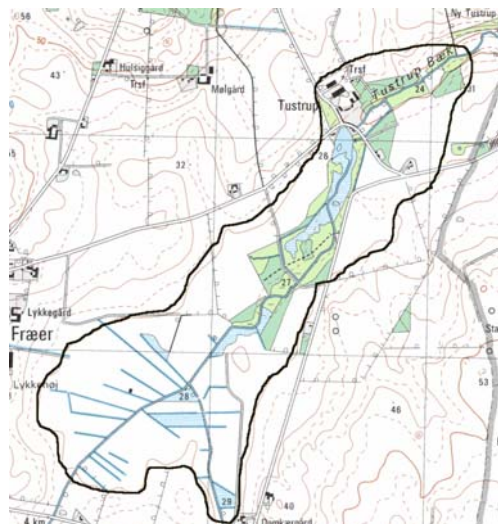
Gods med park og sø med rørskov dannet ved opdæmning af Tustrup Bæk. Skov på meget fugtig bund. Fugtigt og delvist kreaturafræsset engområde mellem Tustrup, Fræer og Sejlstrup. Den kunstigt store bestand af halvtamme gråender forhindrer et naturligt fugleliv i og omkring søen.

Karakteristik

Ynglende bjergvipstjert, mulig ynglende dobbeltbekkasin og gul vipstjert.

Optællere

Torben Nielsen



Ynglefugle, antal par

	1980	1995
Knopsvane	1	
Gråand	12	7-20
Spurvehøg	1	1
Musvåge	1	0-1
Grønbenet Rørhøne	4	
Blishøne	7	2
Vibe	1	6-7
Dobbeltbekkasin	1	0-1
Natugle		1
Stor Flagspætte		2-3
Engpiber	2	8
Gul Vipstjert		0-1
Bjergvipstjert	1	1
Nattergal	1	2
Bynkefugl		4-6
Stenpikker		0-1
Misteldrossel		0-1
Sivsanger	2	
Rørsanger	5	
Kærsanger	1	
Grå Fluesnapper		1
Spætmejse		0-1
Stillits	1	3-6
Kernebider		0-1



Mose syd for Siem

Amt: Nordjylland
Kommune: Skørping
Lokalitetsnr: 843030
Lokalitetstype: Sø
Klassifikation: V3

Ejer: Privat
Dækning: Y1
UTM E: 561175
UTM N: 6297790
Beskrivelse: Morten Nielsen 12/96

Beskrivelse

Plejet, lavvandet sø med tuer og krat ved siden af gartneri. Tidligere udpumpning af vand er stoppet.

Karakteristik

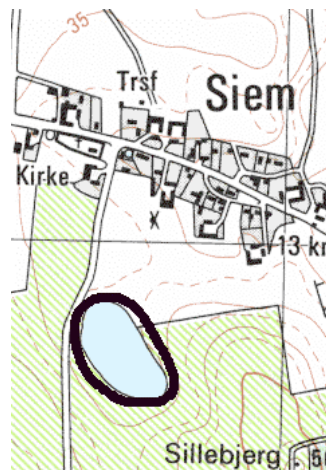
Tidligere hættemågekoloni. Ynglende gråstrubet lappedykker og taffeland.

Ekskursionsmål

God oversigt fra offentlig vej.

Optællere

Joy Klein, Torben Nielsen.



Ynglefugle, antal par

	1980	1984	1985	1986	1993	1994	1997
Lille Lappedykker	1	1					
Gråstrubet Lappedykker			1	1	1	1-2	3-4
Knopsvane		1				1	0-1
Gravand		1		1			1
Krikand	0-1						
Gråand	5	2		1	2	1	1
Taffeland				1	2	1	0-1
Troldand				0-1			
Grønbenet Rørhøne		2	1	2	1	0-1	3-4
Blishøne	3-4	5	3	5	2	5-6	4-5
Vibe	1	1	2	1	1	1	1-2
Hættemåge	2	2-6	24	60			
Kærsanger					1		



Lyngby Kær

Amt: Nordjylland
Kommune: Skørping
Lokalitetsnr: 843040
Lokalitetstype: Eng og kær
Klassifikation: V4

Ejer:
Dækning: Y3
UTM E: 563040
UTM N: 6300700
Beskrivelse: Morten Nielsen 12/96

Beskrivelse

Tør eng og kær område med noget krat i den sydligste del.

Karakteristik

Kun få ynglefugle, men tidligere pungmejsje.

Optællere

Torben Nielsen.



Ynglefugle, antal par

	1980	1984	1985	1995
Gravand		1		
Gråand	0-1	2		1-2
Agerhøne				4
Vagtel	1			
Vibe	2-6		1	4
Dobbeltbekkasin		1		
Gøg		1	1	
Engpiber		1	1	2-4
Nattergal	3	4	2-5	2-3
Bynkefugl		3	1	2-4
Græshoppesanger	1			
Sivsanger	1			
Kærsanger	4	1-2		
Rørsanger	1			
Pungmejsje			0-1	
Rørspurv			5	



Viffertsholm Dyrehave og Hovskov

Amt: Nordjylland
Kommune: Skørping
Lokalitetsnr: 843050
Lokalitetstype: Skov
Klassifikation: S3

Ejer: Privat
Dækning: Y2
UTM E: 567885
UTM N: 6294590
Beskrivelse: Morten Nielsen 12/96

Beskrivelse

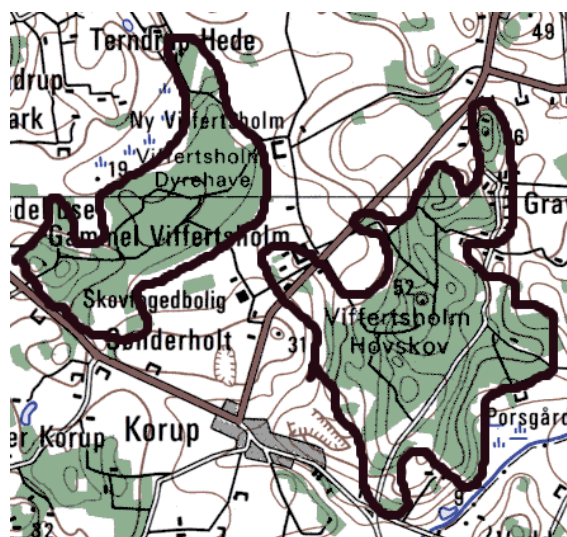
Viffertsholm Dyrehave er blandskov. Hovskov er nåletræsplantage med ældre bøgebevoksning i den østlige del. Parkagtig ved Gl. og Ny Viffertsholm.

Karakteristik

Ynglende duehøg og grønspætte samt muligvis ravn.

Optællere

Torben Nielsen.



Ynglefugle, antal par

	1980	1994
Gråand	2	
Duehøg		1
Spurvehøg	2	1-2
Musvåge	2-3	3
Huldue	1	
Gøg		1
Natugle		2-3
Grønspætte	2	2-3
Stor Fluesnapper		6-9
Rødstjert		2-3
Misteldrossel	1	3
Skovsanger	2	1
Grå Fluesnapper		3-5
Broget Fluesnapper	2	
Halemejse	1	
Spætmejse		7-8
Træløber		7-8
Rødrygget Tornskade	1	
Ravn		0-1
Kvækerfinke		0-1
Grønsisken		3-4
Gråsisken		2-3
Lille Korsnæb		8
Dompap		6-7
Kernebidder		1



Ravnborg og Fredenslund Skove samt Solbjerg Sønderskov

Amt: Nordjylland
Kommune: Skørping
Lokalitetsnr: 843060
Lokalitetstype: Skov
Klassifikation: S2

Ejer: Privat
Dækning: Y2
UTM E: 571000
UTM N: 6295750
Beskrivelse: Morten Nielsen 12/96

Beskrivelse

Overvejende ældre bøgeskov med lidt eg. Partier med lærk og gran. Mange steder med fugtig bund. Mose i Fredenslund Skov og ved Ravnborg. En del af de ældste løvtræer er fældet i de senere år.

Karakteristik

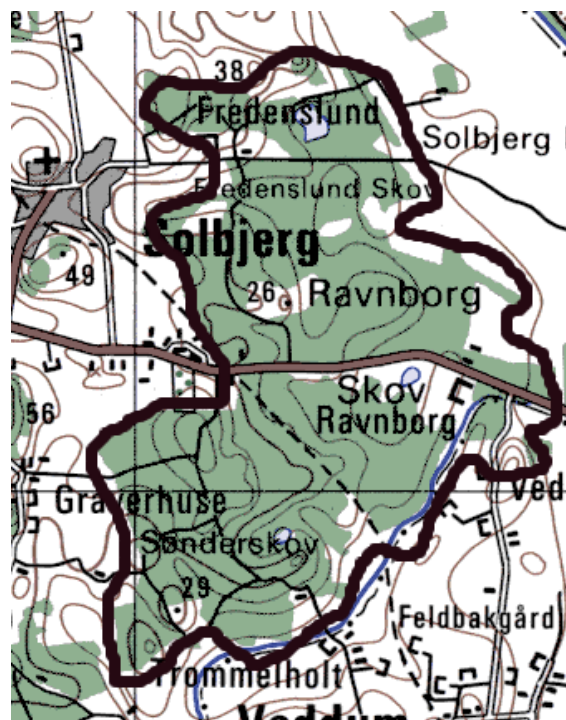
Ynglende pirol, hvepsevåge og duehøg. Mulig ynglende huldue. Stor småfuglebestand.

Rekreativ udnyttelse

Regional cykelsti går gennem skoven.

Optællere

Torben Nielsen.



Tabel på næste side.



Ravnborg og Fredenslund Skove samt Solbjerg Sønderskov

Ynglefugle, antal par

	1980	1984	1987	1996
Lille Lappedykker	2			2
Gråstrubet Lappedykker				2
Gravand	2			1-2
Gråand	1		2-5	3
Troldand	1			0-1
Hvepsevåge	1			0-2
Duehøg	1	1		1-2
Spurvehøg	1		1-2	0-2
Musvåge	6-10		3-8	7-12
Grønbenet Rørhøne	1			3
Blishøne	3			8
Skovsneppe				3-5
Huldue	4	2-3		0-2
Gøg				1-2
Natugle	2	1-2		2-4
Natram	1			
Grønspætte	1			1-2
Stor Flagspætte				15-20
Rødstjert	1			3-5
Misteldrossel	3		2-3	4-5
Skovsanger	23		8-12	
Grå Fluesnapper			4-7	5-10
Broget Fluesnapper	2		3-5	1
Halemejse		2		2
Sumpmejse				25-35
Topmejse				5-10
Spætmejse	8-10	5-10	5-12	25-35
Træløber	2	4-10		15-25
Pirol				1
Skovskade				8-15
Ravn				1-2
Gråsiken				3-5
Lille Korsnæb				1-2
Dompap				5-15
Kernebider	5			3-5



Dragsgård Skov

Amt: Nordjylland
Kommune: Skørping
Lokalitetsnr: 843070
Lokalitetstype: Skov
Klassifikation: S3

Ejer: Privat
Dækning: Y3
UTM E: 570175
UTM N: 6299640
Beskrivelse: Morten Nielsen 12/96

Beskrivelse

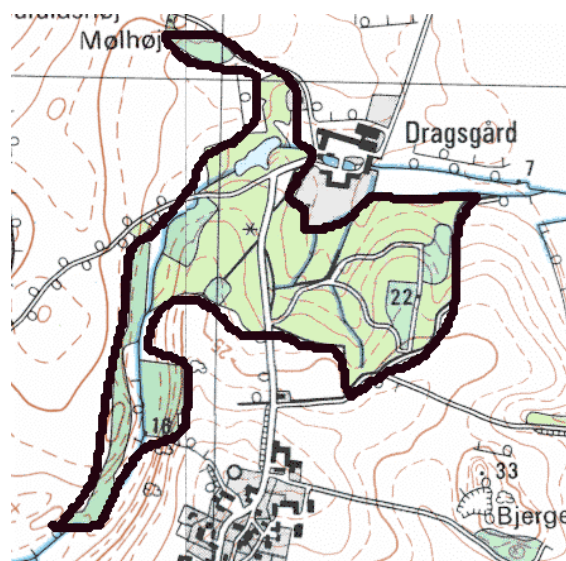
Lille løvskov med partier af gran. Løvskoven er på fugtig bund. Vandhul med mange opfodrede gråænder.

Karakteristik

Ynglende hvepsevåge.

Optællere

Torben Nielsen.



Ynglefugle, antal par

	1980	1994	1996
Gråand	5-10		5-50
Hvepsevåge		1	
Musvåge	1		1
Grønbenet Rørhøne	1		
Huldue	1-2		
Stor Flagspætte			1-2
Rødstjert	1		
Halemejse	1		
Spætmejse	2		2-3
Træløber			3



Rold Skov (hovedområde)

Amt: Nordjylland
Kommune: Skørping/Arden/Nørager/Støvring
Lokalitetsnr: 843100
Lokalitetstype: Skov
Klassifikation: S1

Ejer: Staten og private
Dækning: Y2
UTM E: 550000
UTM N: 6295000
Beskrivelse: Torben Nielsen 10/97

Beskrivelse

Danmarks største skovområde. Hovedparten er nåletræsplantager, især i de privatejede dele af skoven, hvor en del ældre bøgeskovsområder de senere år er fældet til fordel for nye granbeplantninger. Der er dog stadig flere større sammenhængende områder med ældre bøgeskov, især i de statsejede dele af skoven.

Skoven gennemstrømmes af Lindenberg Å og der er en del større og mindre skovsøer og moser.

Ved Rebild er der lyngklædte bakker.

Karakteristik

Meget stor bestand af ynglende skovfugle, heraf flere fåtallige og sjældne arter. Hvepsevåge, duehøg, skovsneppe, huldue, sortspætte og ravn har således større ynglebestande i skoven.

Dækning

Ikke alle skovområder er lige godt undersøgt, men samlet er der et helt godt billede af skovens ynglebestand.

I ynglebestandsopgørelsen er Gravlevdalen, Gravlev Sø, Madum Sø, Store Økssø, og Mossø ikke medregnet. Disse er beskrevet som selvstændige lokaliteter, hvortil henvises.

Der henvises i øvrigt til særskilte beskrivelser af de enkelte skovpartier under flg. lokalitetsnumrene: 801010, 801015, 801020, 801025, 801030, 801035, 801040, 801045, 833010, 843110, 843130, 843135, 843140, 843150, 845200.

Beskyttelser

Området vest for Madum Sø er omfattet af EF-fuglebeskyttelsesområde nr. 4. Enkelte områder er fredet.

Erhvervsudnyttelse

Skovdrift. Savværk. Traktørsted ved Store Økssø.

Rekreativ udnyttelse

Flere områder er intensivt besøgt som familieudflugtsteder. Dette gælder især områderne ved Rebild Bakker, Store Økssø, Madum Sø og Den Jyske Skovhave (hundeskov).

I de bynære skovområder ved Skørping og Arden er der ligeledes en del besøgende.

Yndede udflugtsmål er også Ravnkilden og Lille Blåkilde (Danmarks største) samt området ved Bjergeskov, hvor den sjældne orkide Fruesko findes.

Lige vest for Rebild Bakker findes et udsigtstårn i skoven, og den nærliggende Troldeeskov er ligeledes udflugtsmål.

Ekskursionsmål

Skoven rummer mange velegnede ekskursionsmål.

Optællere

Torben Nielsen, Claus Eriksen m.fl.

Litteratur

Møller & Staun: Danmarks Skove.

Dybbro og Olsen: Fuglelivets hvor og hvornår.

Møller, Preben: Stormfaldet på Buderup Statsskovdistrikt d. 24. november 1981. Kasketlot 1983, side 6-11.

Riden 1/1979, side 16,17.

Riden 1/1983, side 15-18.

Tabel på næste side.



Rold Skov (hovedområde)

Ynglefugle, antal par

	1972	1980	1993-96
Lille lappedykker		4	2-8
Gråstr. lappedykker			1
Top. lappedykker	1	0-2	0-1
Fiskehejre	2-30		0-10
Knopsvane		1	
Gravand		1	2-9
Gråand		33	10-25
Hvinand			0-1
Hvøpsevåge	1	4-5	5-7
Duehøg	6-7	7-10	10-13
Spurvehøg	1	16-20	5-20
Musvåge	1	40-55	35-57
Fiskeørn			0-1
Vandrefalk	0-1		
Tårnfalk			1-3
Grønbenet rørhøne		3	3-8
Blishøne		6-7	3-8
Skovsneppe	12-15	30	7-21
Svaleklire		0-2	
Huldue	2	8	14-22
Slørugle		0-1	
Kirkeugle		1	
Natugle		30-40	16-25
Skovhornugle		8-15	4-13
Isfugl	1		
Natravn	1	0-3	
Vendehals	1	2-5	0-1
Grønspætte	1	25-35	27-44
Sortspætte			10-12

Ynglefugle, antal par (fortsat)

	1972	1980	1993-96
Stor Flagspætte			124-213
Lille Flagspætte			0-1
Hedelærke			0-1
Bjergvipstjert		3	7-8
Rødstjert		20-30	31-53
Bynkefugl		12-20	5-10
Sjagger			0-1
Misteldrossel		12-25	21-56
Vindrossel		0-1	0-2
Kærsanger		2	0-1
Sivsanger		1	
Skovsanger		56-70	30-49
Grå Fluesnapper			26-49
Broget Fluesnapper		20-30	7-8
Halemejse		5-10	2-7
Spætmejse		27-50	54-92
Træløber		27-50	41-84
Korttået træløber			0-1
Stor Tornskade		0-2	
Rødr. tornskade		8-15	9-16
Pirol		1	
Sortkrage		2	
Ravn		0-1	7-10
Stillits			0-4
Grønsisken		1	10-26
Gråsisken			6-19
Lille Korsnæb		4-10	6-23
Kernebider		10-15	13-32



Bjergeskov, Nørreskov og Vedsted Skov

Amt: Nordjylland
Kommune: Skørping
Lokalitetsnr: 843110
Lokalitetstype: Skov
Klassifikation: S1

Ejer: Buderupholm Statsskovdistrikt
Dækning: Y3
UTM E: 552400
UTM N: 6301000
Beskrivelse: Torben Nielsen 10/97

Beskrivelse

Del af Rold Skov. Ved Bjergeskov og til dels også ved Nørreskov er der mod vest større partier med gammel bøgeskov på skrænderne ned mod Lindenberg Å. De øvrige skovområder består hovedsagelig af nåletræsplantage og enkelte småpartier med bøg. Mellem Buderupholm Hovedgård og Bjergeskov findes et tilgroet sumpområde med en ø (Skadsholm) i midten. Lille Blåkilde, som findes i den vestligste del af Bjergeskov, er Danmarks største.

Karakteristik

Ynglende huldue, sortspætte, duehøg, hvepsevåge samt ravn.

Dækning

Optællingen er ikke udtømmende, idet større dele af skovområdet ikke har været besøgt.

Beskyttelser

EF-fuglebeskyttelsesområde nr. 4. Den vestligste del er fredet.

Rekreativ udnyttelse

Midt i bøgeskovområdet ved Bjergeskov findes et indhegnet område, hvor den sjældne gøgeurt Fruesko vokser. Området er meget besøgt i juni.

Ekskursionsmål

Bjergeskov med bøgeskov på skrænterne er et oplagt ekskursionsmål på grund af et varieret fugleliv med bl.a. flere fåtallige arter og hulrugere.

Optællere

Torben Nielsen, Michael B. Grell, Terje Seidenfaden, Lars Bo Jacobsen.

Litteratur

Møller & Staun: Danmarks Skove.
Dahl, Knud: Fredede områder i Danmark.



Tabel på næste side.



Bjergeskov, Nørreskov og Vedsted Skov

Ynglefugle, antal par

	1993	1995	1996
Hvepsevåge		1	
Duehøg		1	
Spurvehøg		0-1	
Musvåge		1-5	
Blishøne		1	
Skovsneppe		0-2	
Huldue		2-3	
Natugle		3	
Grønspætte	6	3-5	
Sortspætte		1	
Stor Flagspætte		20-30	
Bjergvipstjert		1	
Rødstjert		2-5	
Mistedrossel		1-5	
Skovsanger		1	
Grå Fluesnapper		1	
Halemejse		1	
Spætmejse		6-10	
Træløber		5-10	
Rødrygget Tornskade			1
Ravn		1	
Grønsisken		0-1	
Kernebider		0-1	



Sønderskov, Mørkeskov og Fællesskov

Amt: Nordjylland
Kommune: Skørping
Lokalitetsnr: 843130
Lokalitetstype: Skov
Klassifikation: S1

Ejer: Buderupholm Statsskovdistrikt
Dækning: Y2
UTM E: 551500
UTM N: 6296700
Beskrivelse: Torben Nielsen 10/97

Beskrivelse

Del af Rold Skov. I dette område findes de største sammenhængende partier med gammel bøge- og løvskov i Rold Skov - især ved Mørkeskov. Mod nordøst grænser skovområdet op til Rebild Bakker og Kousbækken (Kovads Bæk).

Karakteristik

Ynglende sortspætte, ravn samt stor bestand af huldue.

Beskyttelser

EF-fuglebeskyttelsesområde nr. 4.

Rekreativ udnyttelse

Især den del der kaldes Trolde skoven og Urskoven er meget besøgt. Der er skiltning på skovvejene i området. I den nordligste del findes et udsigtstårn ("Skovtårnet") med udsigt over bl.a. Rebild Bakker.

Ekskursionsmål

Mørkeskov samt Urskoven er et besøg værd på grund af de mange hulrugere.

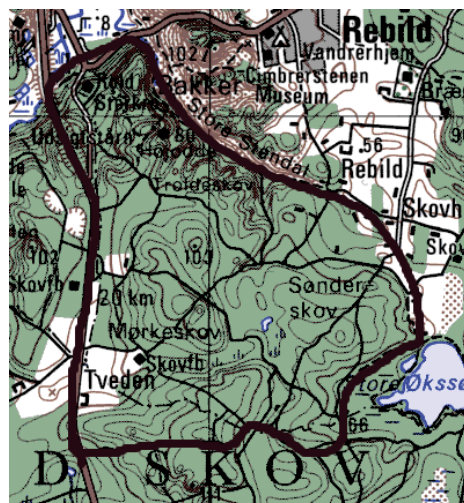
Optællere

Torben Nielsen, Lars Bo Jacobsen.

Litteratur

Møller & Staun: Danmarks Skove.

Dahl, Knud: Fredede områder i Danmark.



Ynglefugle, antal par

	1995
Gråand	1-2
Duehøg	0-1
Spurvehøg	1
Musvåge	2-3
Skovsneppe	0-3
Huldue	4-6
Natugle	4
Grønspætte	4-5
Sortspætte	1-2
Stor Flagspætte	7-15
Rødstjert	3-8
Misteldrossel	3-7
Skovsanger	6-10
Grå Fluesnapper	8-15
Spætmejse	7-12
Træløber	2-8
Ravn	1
Kernebider	2-5

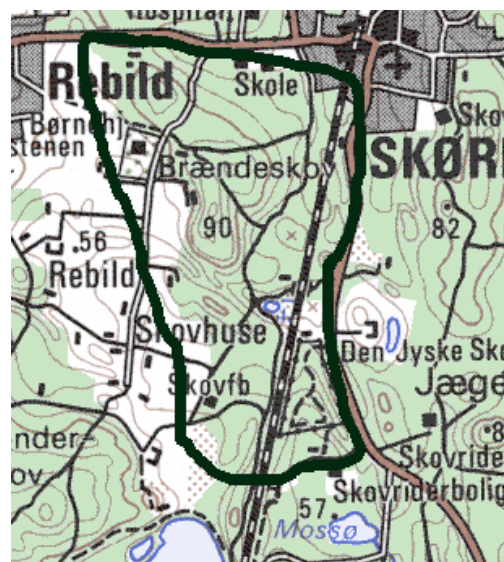


Brændeskov

Amt: Nordjylland
Kommune: Skørping
Lokalitetsnr: 843135
Lokalitetstype: Skov
Klassifikation: S2

Ejer: Buderupholm Statsskovdistrikt
--

Dækning: Y3
UTM E: 553500
UTM N: 6298000
Beskrivelse: Torben Nielsen 10/97



Beskrivelse

Del af Rold Skov. Hovedsagelig et nåleskovs område, men med en del løv- og bøgeskovspartier i den sydlige del. Området rummer en del småmoser og -søer.

Den Jyske Skovhave er et indhegnet område med træer indsamlet fra alle egne af verden, og området fungerer som hundeskov.

Karakteristik

Ynglende huldue.

Dækning

Der foreligger kun sporadiske oplysninger. Grundigere optælling savnes.

Beskyttelser

EF-fuglebeskyttelsesområde nr. 4.

Rekreativ udnyttelse

En del besøgende i Den Jyske Skovhave, hvor man kan medbringe sin hund uden af have den i snor.

Optællere

Torben Nielsen, Lars Bo Jacobsen.

Litteratur

Møller & Staun: Danmarks Skove.

Dahl, Knud: Fredede områder i Danmark.

Ynglefugle, antal par

	1995
Musvåge	1
Huldue	1
Natugle	2
Grønspætte	1
Stor Flagspætte	3
Rødstjert	1
Sjagger	0-1
Skovsanger	1
Grå Fluesnapper	3
Broget Fluesnapper	1



Jægersborg Skov

Amt: Nordjylland
Kommune: Skørping
Lokalitetsnr: 843140
Lokalitetstype: Skov
Klassifikation: S1

Ejer: Lindenberg Skovdistrikt
Dækning: Y3
UTM E: 555600
UTM N: 6297430
Beskrivelse: Torben Nielsen 10/97

Beskrivelse

Del af Rold Skov. Hovedsagelig et nåleskovs område, men med en del små løv- og bøgeskovspartier. På grund af et stort stormfald i området i starten af 1980'erne står løvskovspartierne flere steder som små "øer" i et åbent skovlandskab.

Lige nord for Madum Sø ligger et hedeområde med lavvandede søer og hedekær. Området er under tilgroning.

Karakteristik

Ynglende sortspætte og duehøg.

Dækning

Der foreligger kun sporadiske oplysninger. Grundigere optælling savnes.

Beskyttelser

Hede- og hedekærområdet nord for Madum Sø er omfattet af EF-fuglebeskyttelsesområde nr. 3. Den øvrige del af lokaliteten er omfattet af EF-fuglebeskyttelsesområde nr. 4.

Rekreativ udnyttelse

Færdsel i områderne nærmest Skørping.

Beskyttelsesbehov

Pleje af hedeområdet.

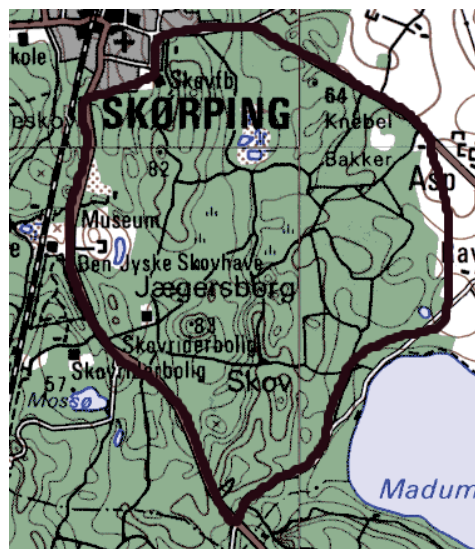
Optællere

Torben Nielsen.

Litteratur

Møller & Staun: Danmarks Skove.

Dahl, Knud: Fredede områder i Danmark.



Ynglefugle, antal par

	1984	1995
Krikand	1	
Gråand	2	1
Duehøg		1
Musvåge		1-3
Blishøne	0-1	
Natugle		0-1
Grønspætte		0-1
Sortspætte		1
Halemejse	3	
Grønsisken	2	3-4
Gråsisken	3	
Lille Korsnæb	1	0-1



Hellum, Siem og Ejstrup Skove

Amt: Nordjylland
Kommune: Skørping
Lokalitetsnr: 843150
Lokalitetstype: Skov
Klassifikation: S1

Ejer: Lindenberg Skovdistrikt
Dækning: Y2
UTM E: 560830
UTM N: 6295830
Beskrivelse: Morten Nielsen 12/96

Beskrivelse

Del af Rold Skov. Intensivt drevet skovbrugsområde med mange åbne (stormfældede) områder med nyplantninger. Langemosen er en åben højmose med en tørvegrav i den sydlige del.

Karakteristik

Ynglende hvepsevåge, mulig ynglende sortspætte og hedelærke.

Beskyttelser

Langemosen er fredet som en del af Madum Sø-fredningen.

Optællere

Joy Klein.

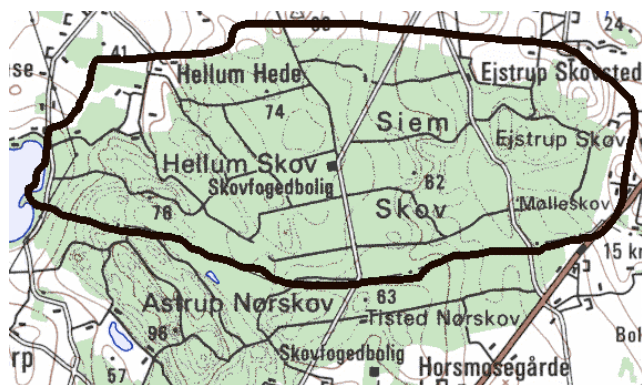
Litteratur

Møller & Staun: Danmarks Skove

Dahl, Knud: Fredede områder i Danmark.

Ynglefugle, antal par

	1993	1994
Gråand	1	
Hvepsevåge	1	
Spurvehøg		1
Musvåge		2
Tårnfalk	0-1	
Grønspætte	1	1
Sortspætte	0-1	0-1
Stor Flagspætte	12	6-12
Hedelærke		0-1
Rødstjert	1	
Misteldrossel	8	4-8
Skovsanger	2	
Grå Fluesnapper		1
Broget Fluesnapper	2	
Spætmejse	2	2-4
Træløber	7	1-4
Rødrygget Tornskade		4-5
Grønsisken		2
Lille Korsnæb		2





Madum Sø

Amt: Nordjylland
Kommune: Skørping, Arden
Lokalitetsnr: 843210
Lokalitetstype: Sø
Klassifikation: V1, R1

Ejer: Lindenberg og Villestrup Skovdistrikter samt private
Dækning: Y2, R1
UTM E: 572280
UTM N: 6295970
Beskrivelse: Torben Nielsen 10/97

Beskrivelse

Stor lavvandet lobeliesø med skov på syd- og vestsiden. Tynde rørskovbræmmer langs bredden. Omkring 1980 var vandstanden i søen meget lavt nogle år, hvilket bevirkede at en del sand- og mudderflader var tørlagte. Dette bevirkede at visse fuglearter kunne yngle her, bl.a. vadefugle.

Karakteristik

Ynglende hvinand. Rastende troland og gråand.

Dækning

Bestandene af toppet lappedykker og blishøne virker undervurderede.

I mange tidligere rapporter om søen er angivet at der raster 3.000 hvinænder. Dette har vist aldrig været tilfældet og må bero på en fejlbestemmelse af troldænder, eller der er kommet et nul for meget med i angivelsen!

Beskyttelser

EF-fuglebeskyttelsesområde nr. 3. Fredet.

Rekreativ udnyttelse

Badning fra kommunal badestrand samt enkelte andre steder. De private ejere driver lidt lystfiskeri.

Ekskursionsmål

Gode udsigtspunkter i den østlige og i den sydvestlige ende af søen.

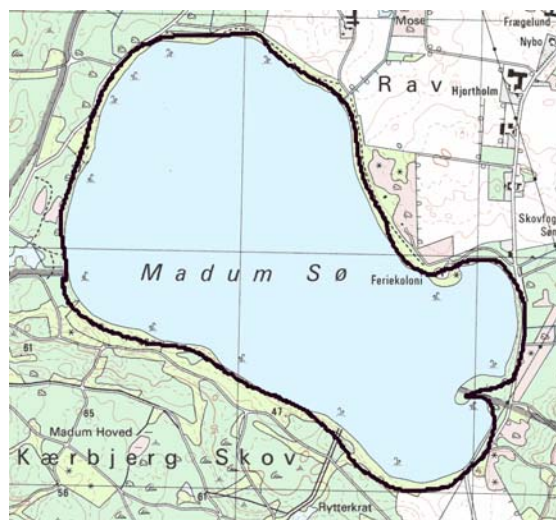
Optællere

Claus Eriksen, Terje Seidenfaden, Jens Elm Sørensen, Torben Nielsen.

Litteratur

Dahl, Knud: Fredede områder i Danmark.

Dybbrø og Olsen: Fuglelivets hvor og hvornår.



Tabel på næste side.



Madum Sø

Ynglefugle, antal par

	1972	1980	1983	1984	1987	1988	1993	1994	1995
Lille Lappedykker	0-1								
Toppet Lappedykker	15-25	4-18	17-18	26	1-8	10-18	1-5	1-8	
Gråstrubet Lappedykker					0-1	1-2	0-1	0-1	
Knopsvane		0-2	1	0-1	0-1				
Grågås		0-1							
Gravand		1-4	0-1	1	0-1	0-1			
Krikand					0-1				
Gråand		2-9	0-9	5-10	0-2	3-14	0-1	2-10	
Troldand		0-1				0-1			
Hvinand		0-1		0-4		0-2	0-5		1
Vandrikse		0-1							
Grønbenet Rørhøne	0-2								
Blishøne	1-7	5-27	10-20	35-67	1-18	1-26		2-5	
Lille Præstekrave		0-2							
Stor Præstekrave		0-2							
Vibe		1-2	1	2					
Dobbeltbekkasin		0-1							
Sølvmåge		0-1			0-1	0-1			

Rastefugle, årligt maksimum

	1972	1980	1993	1994	1995	1996
Toppet Lappedykker	15		18	31	23	8
Sangsvane		1	2	9		3
Pibeand			30	10	4	
Krikand	1	88	20	60	10	
Gråand	1000	1500	850	1000	2000	30
Spidsand			3			
Taffeland		300	130	300	100	
Troldand	2500	5000	4500	6000	1050	140
Bjergand				100		
Hvinand	231		115	150	100	30
Lille Skallesluger				1	2	
Stor Skallesluger	200		55	100	45	15
Fiskeørn	1	1		1		
Vandrefalk		1			1	
Mudderklire			10	23		
Stor Tornskade				1		



Store Økssø

Amt: Nordjylland
Kommune: Skørping
Lokalitetsnr: 843220
Lokalitetstype: Sø
Klassifikation: V4, R3

Ejer: Staten (Buderupholm Statskovdistrikt)
Dækning: Y1, R3
UTM E: 523000
UTM N: 6296180
Beskrivelse: Morten Nielsen 12/96

Beskrivelse

Næringsfattig sø med lidt rørskov, omgivet af skove.

Karakteristik

Potentiel ynglelokalitet for hvinand, kasser opsat i 1995. Rastende troldand.

Beskyttelser

EF-fuglebeskyttelsesområde nr. 4.

Rekreativ udnyttelse

Sti omkring søen er meget benyttet. Lidt badning og lystfiskeri i søen.

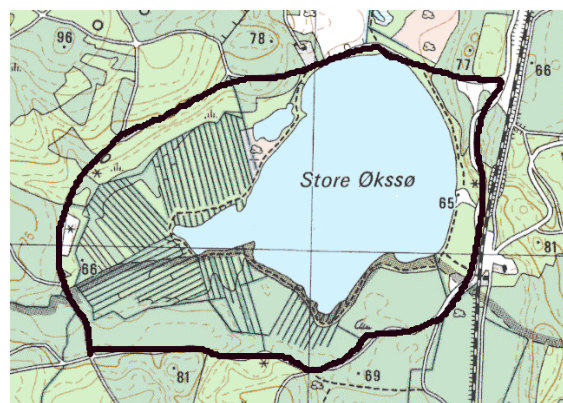
Optællere

Terje Seidenfaden, Torben Nielsen.

Litteratur

Dahl, Knud: Fredede områder i Danmark.

Møller & Staun: Danmarks Skove



Ynglefugle, antal par

	1980	1995
Toppet Lappedykker	1	1
Gråand	2-6	1-7
Hvinand	0-1	0-3
Duehøg		
Blishøne		2-3
Svaleklire	1	
Huldue		
Natugle		
Sortspætte		
Rødstjert	1	
Broget Fluesnapper	1	
Spætmejse	1	
Træløber	1	
Ravn		
Lille Korsnæb	1	

Rastefugle, årligt maksimum

	1993	1994
Krikand	20	
Taffeland	25	
Troldand	2050	310
Hvinand	35	
Stor Skallesluger	4	



Mossø (Mosskovsø)

Amt: Nordjylland
Kommune: Skørping
Lokalitetsnr: 843230
Lokalitetstype: Sø
Klassifikation: V3

Ejer: Buderupholm Statsskovdistrikt
Dækning: Y3
UTM E: 554190
UTM N: 6296500
Beskrivelse: Morten Nielsen 12/96

Beskrivelse

Nærigsfattig, skovomkranset sø.

Karakteristik

Ynglende gråstrubet lappedykker.

Beskyttelser

EF-fuglebeskyttelsesområde nr. 4.

Rekreativ udnyttelse

Jamboretteplads (spejderlejrplads) i nærheden.

Optællere

Torben Nielsen.

Litteratur

Dahl, Knud: Fredede områder i Danmark.

Møller & Staun: Danmarks Skove.



Ynglefugle, antal par

	1993
Gråstrubet Lappedykker	1
Gråand	4
Blishøne	3-4



Skørpingholme

Amt: Nordjylland
Kommune: Skørping
Lokalitetsnr: 843240
Lokalitetstype: Skov
Klassifikation: S3

Ejer: Privat
Dækning: Y2
UTM E: 553570
UTM N: 6304400
Beskrivelse: Morten Nielsen 12/96

Beskrivelse

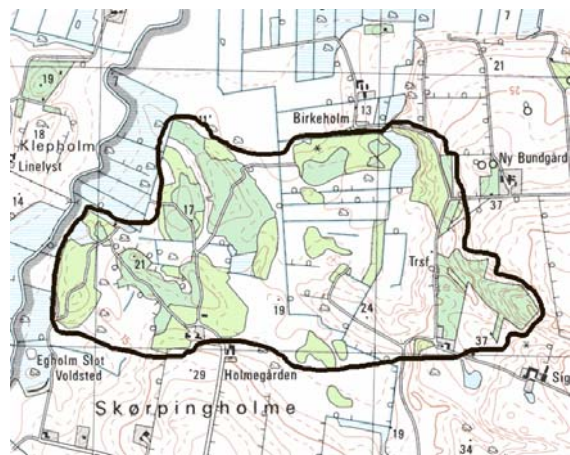
Bakket skovklædt område med gammel bøg og lidt eg, omgivet fugtig eng med krat.

Karakteristik

Mulig ynglende duehøg, hvepsevåge og svaleklire.

Optællere

Torben Nielsen, Michael Borch Grell.



Ynglefugle, antal par

	1995	1996
Hvepsevåge	0-1	0-1
Duehøg	0-1	
Spurvehøg		1
Musvåge	1	3
Tårnfalk		1
Vibe	0-1	1
Svaleklire		0-1
Skovhornugle		0-2
Grønspætte		0-1
Stor Flagspætte		4-5
Nattergal	1	
Bynkefugl	2	
Kærsanger	1	
Skovsanger		3
Grå Fluesnapper		1
Broget Fluesnapper		2
Spætmejse		7
Træløber		3
Stillits		1
Gråsiken		0-2
Lille Korsnæb		0-1
Kernebider		2
Rørspurv	1	



Skove ved Bælum

Amt: Nordjylland
Kommune: Skørping
Lokalitetsnr: 843391
Lokalitetstype: Skov
Klassifikation: S1

Ejer:
Dækning: Y2
UTM E: 568200
UTM N: 6298500
Beskrivelse: Torben Nielsen 10/97

Beskrivelse

Bælum Sønderskov består hovedsagelig af et større sammenhængende løvskovsområde med gamle bøgetræer. I området, der mod øst og sydøst grænser om til fugtige enge, findes en kunstig sø. Sydøst for Sønderskov findes et større plantageområde med hedearealer. Nord for Bælum er der nogle mindre skove og plantager, hvor der især i Haleskov findes større partier med gammel løvskov.

Karakteristik

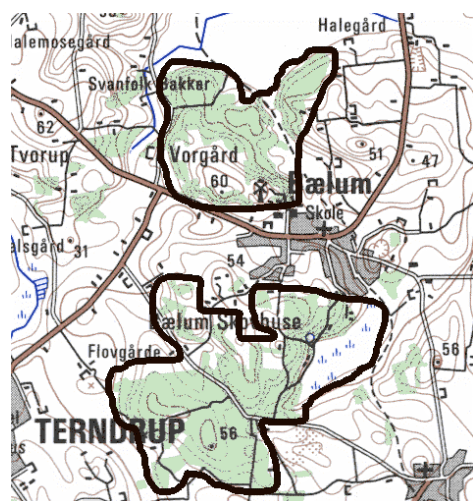
Ynglende sortspætte.

Dækning

Optællingen er ikke dækkende for alle arter, idet nåleskovsområderne kun er sporadisk besøgt.

Erhvervsudnyttelse

Skovdrift.



Rekreativ udnyttelse

I Bælum Sønderskov er der en skovpavillon, som bruges til selskaber m.v.

Ekskursionsmål

Man kan fra Bælum-siden i bil køre direkte ind i Sønderskov til skovpavillonen midt i gammel bøgeskov.

Optællere

Torben Nielsen.

Ynglefugle, antal par

	1995	1996
Gravand	3	
Gråand	1-2	
Musvåge	4-6	
Vandrikse	1	
Grønbenet Rørhøne	1	
Blishøne	1-2	
Vibe	3	
Skovsneppe		1
Gøg	3	
Grønspætte	0-1	
Sortspætte	1	
Stor Flagspætte	7-12	
Engpiber	1-2	
Nattergal	1-2	
Rødstjert	2-5	
Bynkefugl	1-2	
Misteldrossel	7-10	
Skovsanger	2-4	
Grå Fluesnapper	4-6	
Broget Fluesnapper	1	
Spætmejse	0-1	
Træløber	2-4	
Gråsiskan	2-6	



Sø ved Vorgård

Amt: Nordjylland
Kommune: Skørping
Lokalitetsnr: 843421
Lokalitetstype: Sø
Klassifikation: V3

Ejer: Vorgård
Dækning: Y2
UTM E: 566580
UTM N: 6300240
Beskrivelse: Morten Nielsen 12/96

Beskrivelse

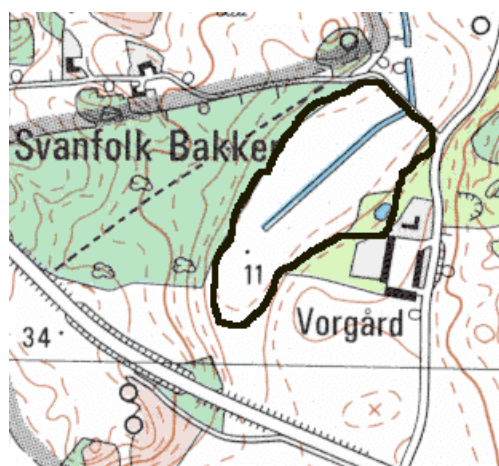
Nyetableret sø, dannet ved opstemning.

Karakteristik

Ynglende gråstrubet lappedykker, troldand og taffeland.

Optællere

Torben Nielsen.



Ynglefugle, antal par

	1995
Gråstrubet Lappedykker	1
Knopsvane	1
Gråand	4-5
Taffeland	1-2
Troldand	0-2
Grønbenet Rørhøne	1
Blishøne	6
Stor Flagspætte	1
Digesvale	0-25
Misteldrossel	1



Vandhuller ved Randrup

Amt: Nordjylland
Kommune: Skørping
Lokalitetsnr: 843451
Lokalitetstype: Sø
Klassifikation: V3

Ejer: Randrup Gods
Dækning: Y2
UTM E: 567720
UTM N: 6303320
Beskrivelse: Morten Nielsen 12/96

Beskrivelse

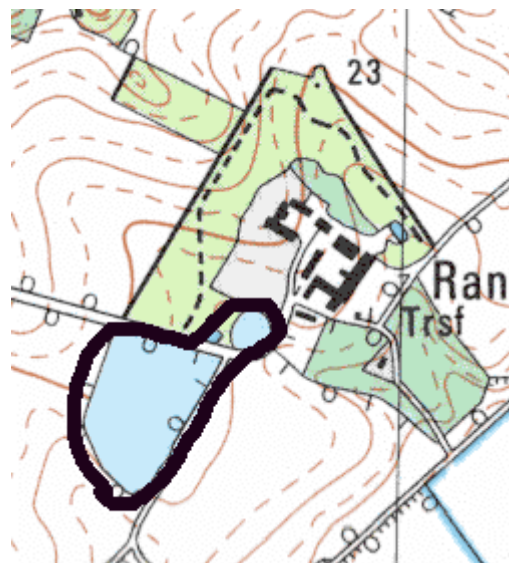
Vandfyldt lergrav samt mindre vandhul ved gods.

Karakteristik

Ynglende troldand og taffeland. Rågekoloni ved godset.

Optællere

Torben Nielsen, Arne Jensen.



Ynglefugle, antal par

	1995	1996	1997
Lille Lappedykker		0-2	
Gravand	1		
Gråand	2		
Taffeland	0-1	0-2	
Troldand	0-2	1	
Grønbenet Rørhøne	0-1		
Blishøne	3		
Råge	700	7-800	6-700

Gravlevdalen med Gravlev Sø

Amt: Nordjylland
Kommune: Støvring, Skørping
Lokalitetsnr: 845010
Lokalitetstype: Sø, eng, skov
Klassifikation: S1, V1

Ejer: Staten og private
Dækning: Y2, R1
UTM E: 550320
UTM N: 6300290
Beskrivelse: Morten Nielsen 12/96

Beskrivelse

Dansk Ornitologisk Forenings lokalitetsregistrering



Ådal med marker, enge, mose, sumpe og krat omgivet af skovklædte bakker. En del kildevæld og bække løber ud i åen. Fiskedamme 4 steder. Et femte område, hvor der tidligere var fiskedamme, er nu opkøbt af staten og ved naturgenopretning blevet kildevæld og bæk.

Lunden ved Buderupholm er gammel løvskov med eg og bøg.

Ved Buderupholm Hovedgård er park med gammel ege- og bøgetræer.

Gravlev Sø er for nylig genetableret som lavvandet sø og mose. Det er planen at søen efterhånden skal udvides til at nå sit oprindelige omfang.

Karakteristik

Ynglende atlingand, skeand, vandrikse, huldue og isflugl. Stor bestand af lille præstekrave og bjergvipstjert. Tidligere ynglested for fiskeørn og slørugle. Om vinteren op til 9 rastende vandstære.

Beskyttelser

Gravlevdalen er fredet. Der er rejst samlet fredningsforslag for hele Gravlevdalen samt Rebild Bakker og øvre del af Lindeborg Å.

Rekreativ udnyttelse

Yndet udflugtsmål.

Ekskursionsmål

Meget velegnet. God oversigt fra offentlige stier.

Optællere

Terje Seidenfaden, Torben Nielsen, Michael Grell, Nordjysk Ornitologisk Kartotek.

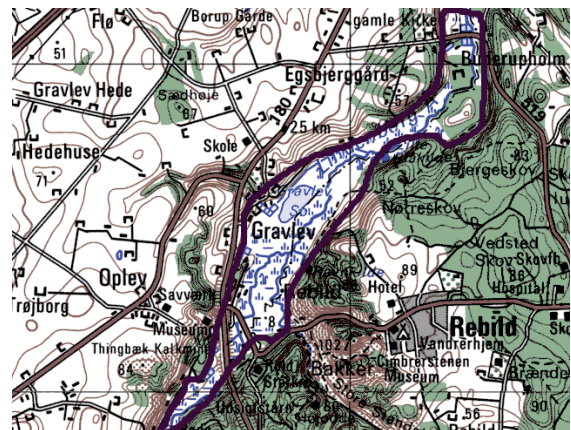
Litteratur

Dahl, Knud: Fredede områder i Danmark.

Dybbro & Olsen: Fuglelivets hvor og hvornår.

Natur og Miljø 4/89, s. 36-39.

Riden 3/89, s. 8-10.



Tabel på næste side.



Gravlevdalen med Gravlev Sø

Ynglefugle, antal par

	1980	1986	1993	1994	1995
Lille Lappedykker	0-2	1	4	4	2-4
Toppet Lappedykker			2-4	2	2-3
Gråstr. Lappedykker		1	2-10	10	15-20
Knopsvane		1	1-2	2	6
Gravand	0-1	1	2-3	2-3	1
Krikand	0-1	2			
Gråand	4		7-10	10	10
Atlingand			0-1	1-2	1
Skeand			1-2	0-1	0-1
Taffeland			1	1	1
Troldand					0-5
Hvepsevåge		1			
Rørhøg					0-1
Duehøg		1			
Spurvehøg	1	2			0-1
Musvåge	0-1	3			0-1
Fiskeørn	0-1	1			
Tårnfalk	0-1	1			0-1
Vagtel	0-1				
Vandrikse	1	2	2	3	3
Grønbenet Rørhøne	4	5	3-5	4-5	2-5
Blishøne		10	20-25	25	15-25
Strandskade	0-1				
Lille Præstekrave					5
Vibe	5	5	6-8	6-8	5-10
Dobbeltbekkasin	2	5	2	2	3-5
Skovsneppe	1-2	1			
Hættemåge		50			
Huldue	0-1	3			3-4
Slørugle	0-1	1			
Natugle	2	2			0-1

Ynglefugle, antal par (fortsat)

	1980	1986	1993	1994	1995
Skovhornugle		1			
Isfugl	2-4	2			1-2
Vendehals	1-2				
Grønspætte	2	4			1-2
Sortspætte	0-1	1			
Stor Flagspætte					3-4
Lille Flagspætte		1			
Engpiber	4-6				1-2
Gul Vipstjert		1			0-1
Bjergvipstjert	8-10	10	7	7	5-8
Vandstær	0-1				
Nattergal	8	5			4-8
Rødstjert	1				2
Bynkefugl	5	15			1
Misteldrossel		5			
Græshoppesanger	1-2	1	4		1
Flodsanger			0-1		
Sivsanger	8	5			1
Kærsanger	7	10			5-8
Rørsanger	5	5			5-8
Skovsanger	1-2	7			
Broget Fluesnapper	2				
Halemejse					1
Spætmejse					2-4
Træløber					2-3
Korttået Træløber		3			
Pirol		1			
Rødrygget Tornskade	1-2	1			
Stillits					1-2
Kernebider		4			
Rørspurv					20-25

Tabel på næste side.



Gravlevdalen med Gravlev Sø

Rastefugle, årligt maksimum

	1980	1993	1994	1995	1996
Lille Lappedykker		45	49	67	6
Sorthalset Lappedykker		2		2	
Fiskehejre		45	45	70	
Knopsvane			17	26	
Pibesvane	1			7	
Sangsvane	1		6	41	32
Krikand		40	34	75	60
Gråand		130	210	30	
Skeand		11	2	2	2
Taffeland	1	32	46	17	10
Troldand	1	40	60	110	40
Lille Skallesluger			1		3
Fiskeørn	1	1	1	1	
Blishøne		350	320	150	120
Vibe		200	160	460	
Brushane		7	25	1	
Dobbeltbekkasin		30	220	35	
Tinksmed		20	5	8	7
Sortterne				4	
Vandstær	5-6	4			
Stor Tornskade	2-3				



Hjeds Kær

Amt: Nordjylland
Kommune: Støvring
Lokalitetsnr: 845060
Lokalitetstype: Mose, eng mark, sø
Klassifikation: V1, R3

Ejer: Private
Dækning: Y1, R3
UTM E: 541130
UTM N: 6304510
Beskrivelse: Morten Nielsen 12/96

Beskrivelse

Mod nordvest gamle tørvemoser og kær, delvis udtørrede og under tilgroning. Et enkelt større vandfyldt tørvehul, som er delt i to af en markvej. Marker og græsenge med krat og enkelte vandhuller i den øvrige del af lokaliteten.

Karakteristik

Spillende vagtel, ynglende isfugl og vandrikse. Rastende sangsvane og bjergand.

Erhvervsudnyttelse

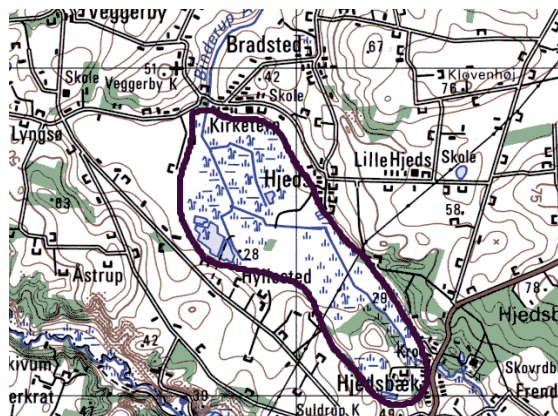
Delvis opdyrket.

Rekreativ udnyttelse

Jagt.

Optællere

Søren Østergård.



Tabel på næste side.



Hjeds Kær

Ynglefugle, antal par

	1980	1993	1994
Lille Lappedykker			2
Toppet Lappedykker	2-3	4	
Knopsvane	1	2	
Gravand	1	2	
Krikand	0-1		
Gråand	4-8	10	
Troldand		1	
Hvinand	1		
Spurvehøg	0-1		
Musvåge	0-1	1	
Tårnfalk	0-1	1	
Agerhøne		4	
Vagtel	0-1	0-1	
Vandrikse		2	
Grønbenet Rørhøne	1	2	
Blishøne	1	5	
Strandskade		1	
Vibe	5-8	5	
Dobbeltbekkasin	3	4	
Mudderklire	1		
Gøg		4	
Natugle		1	
Isfugl	1	1	
Engpiber		10	
Gul Vipstjert	1		
Vandstær	1		
Nattergal	1	10	
Bynkefugl	2	4	
Sjagger		2	
Græshoppesanger		3	
Sivsanger	1	1	
Kærsanger	1	2	
Rødrygget Tornskade	1		
Gråsiken		2	
Rørspurv		10	
Kornværbling		5	

Rastefugle, årligt maksimum

	1980	1993
Toppet Lappedykker		16
Fiskehejre		5
Knopsvane		17
Sangsvane		12
Gravand		23
Krikand		14
Gråand	180	85
Taffeland	60	12
Troldand	330	39
Bjergand		51
Hvinand		2
Stor Skallesluger		8
Blå Kærhøg		1
Vibe	300	52
Dobbeltbekkasin		35
Stor Regnspove		90
Svaleklire		1



Hjedsbæk Plantage

Amt: Nordjylland
Kommune: Støvring
Lokalitetsnr: 845071
Lokalitetstype: Skov
Klassifikation: S2

Ejer: Privat
Dækning: Y3
UTM E: 544600
UTM N: 6302930
Beskrivelse: Torben Nielsen 10/97

Beskrivelse

Nåletræsplantage. Enkelte partier med løvtræer. Ved Hjedsbæk er der en mindre sø. Skoven grænser mod nordøst op til en grusgrav.

Karakteristik

Ynglende duehøg, skovsnepe og ravn. I grusgraven yngler lille præstekrave og digesvale.

Erhvervsudnyttelse

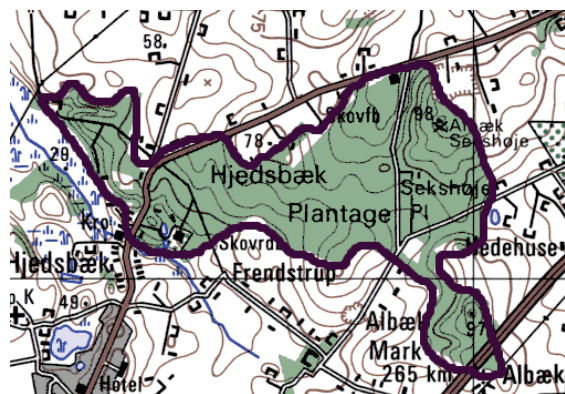
Skovdrift.

Rekreativ udnyttelse

Jagt.

Optællere

Torben Nielsen, Michael Grell, Christine Holm



Ynglefugle, antal par

	1980	1995
Knopsvane	1	
Gråand	1	3
Duehøg		1
Spurvehøg		0-2
Musvåge	1	2-4
Grønbenet Rørhøne	1	
Blishøne	2	
Lille Præstekrave		1
Vibe	1	
Dobbeltbekkasin	1	
Skovsnepe		1
Natugle	1	
Grønspætte	1	1
Stor Flagspætte		2-6
Digesvale		75-80
Rødstjert	1	
Misteldrossel		1-2
Sivsanger	1	
Skovsanger	2	1-2
Broget Fluesnapper	2	
Halemejse		0-1
Spætmejse		4-6
Træløber		6-8
Ravn		1
Grønsisken		0-1
Gråsisken		1
Lille Korsnæb		2-3
Kernebider		0-1



Suldrup Sø

Amt: Nordjylland
Kommune: Støvring
Lokalitetsnr: 845080
Lokalitetstype: Sø
Klassifikation: V4

Ejer:
Dækning: Y3
UTM E: 542690
UTM N: 6301510
Beskrivelse: Morten Nielsen 12/96

Beskrivelse

Lavvandet sø med smal rørskov. Mod nordøst tilgroede vandhuller.

Karakteristik

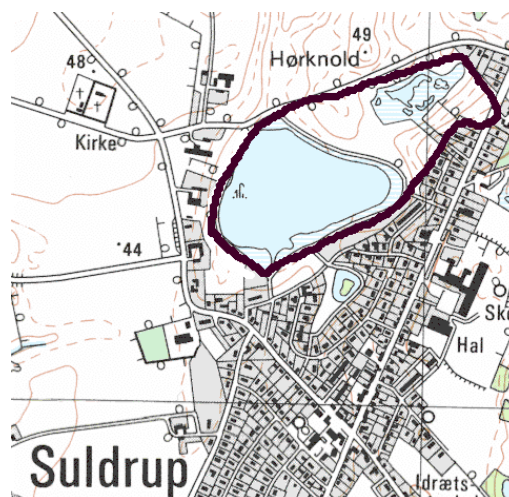
Kun få ynglende og rastende fugle, søen har mistet sin tidligere værdi.

Rekreativ udnyttelse

Sti rundt om søen. Bænke. Ænder fodres af besøgende.

Optællere

Torben Nielsen.



Ynglefugle, antal par

	1972	1980	1996
Lille Lappedykker		0-1	
Toppet Lappedykker	1	2-3	3
Gråstrubet Lappedykker	6-8	5	
Knopsvane		3	
Gravand	1	1	
Krikand		1	
Gråand	1	2-3	2-3
Troldand			0-1
Toppet Skallesluger		2-3	
Grønbenet Rørhøne	2-3	2-3	
Blishøne	15-20	3	3-4
Vibe		1	
Sortterne	8		
Nattergal			1
Bynkefugl		1	0-1
Rørsanger		2	

Rastefugle, årligt maksimum

	1980	1995
Gråand	255	6
Taffeland	70	30
Troldand	5000	40



Hornum Sø

Amt: Nordjylland
Kommune: Støvring
Lokalitetsnr: 845090
Lokalitetstype: Sø, mose, eng
Klassifikation: V3

Ejer:
Dækning: Y2
UTM E: 545670
UTM N: 6307000
Beskrivelse: Morten Nielsen 12/96

Beskrivelse

Lavvandet sø med tilstødende afgræssede enge og mose. Søen tilføres næringssalte fra omkrinliggende landbrugsarealer med algevækst til følge.

Karakteristik

Ynglende lappedykkere. Rastende vadefugle.

Dækning

Søen er ikke optalt uden for yngletiden.

Rekreativ udnyttelse

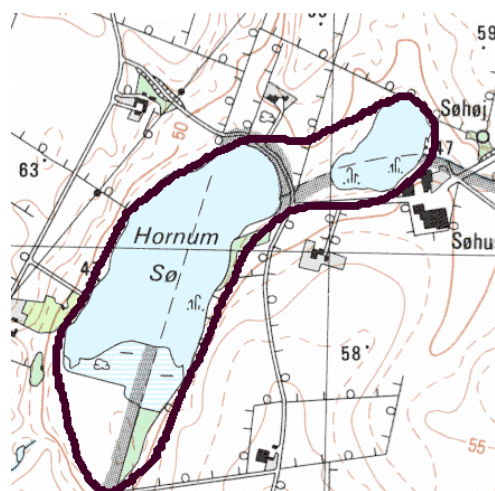
Jagt, lystfiskeri og lidt sejlads. Badning, som dog nu er forbudt pga. forurening.

Beskyttelsesbehov

Behov for ekstensivering af landbrugsdriften på arealerne omkring søen.

Optællere

Gunner Poulsen.



Ynglefugle, antal par

	1994	1995
Lille Lappedykker		2
Toppet Lappedykker		2
Gråstrubet Lappedykker	4	1-2
Knopsvane	2	1
Gravand		1-2
Gråand		1-4
Tårnfalk		1
Grønbenet Rørhøne		0-2
Blishøne		9
Lille Præstekrave		0-1
Vibe		3
Nattergal		1
Stillits		1
Rørspurv		3



Mose vest for Veggerby

Amt: Nordjylland
Kommune: Støvring
Lokalitetsnr: 845120
Lokalitetstype: Mose
Klassifikation: V3

Ejer:
Dækning: Y3
UTM E: 538100
UTM N: 6306450
Beskrivelse: Morten Nielsen 12/96

Beskrivelse

Mose omgivet af dyrkede marker.

Ekskursionsmål

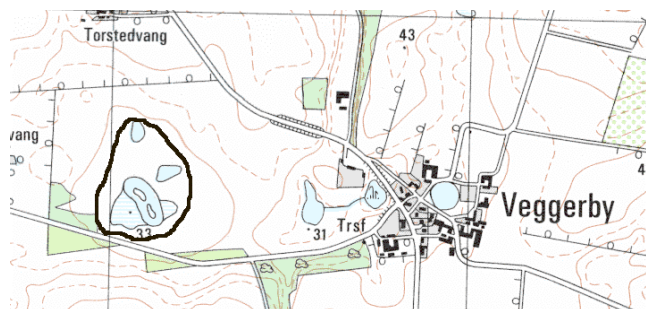
Kan overskues fra offentlig vej.

Karakteristik

Ynglende gråstrubet lappedykker.

Optællere

Torben Nielsen.



Ynglefugle, antal par

	1995
Lille Lappedykker	1
Gråstrubet Lappedykker	1
Gravand	2
Gråand	0-4
Blishøne	5
Vibe	1



Mastrup Søer

Amt: Nordjylland
Kommune: Støvring
Lokalitetsnr: 845130
Lokalitetstype: Sø
Klassifikation: V3

Ejer: Støvring Kommune
Dækning: Y3
UTM E: 550500
UTM N: 6304850
Beskrivelse: Torben Nielsen 10/97

Beskrivelse

Ådal med tidligere dambrug, som nu er omdannet til kunstige søer. Der er anlagt småøer i søerne. Området har parkagtig præg med anlagte stier og græsplæner med bænke. Langs bækken er der stadig lidt sumpet, men størstedelen af de tidligere sumpe og rørskove er nu fyldt op med muld.

Karakteristik

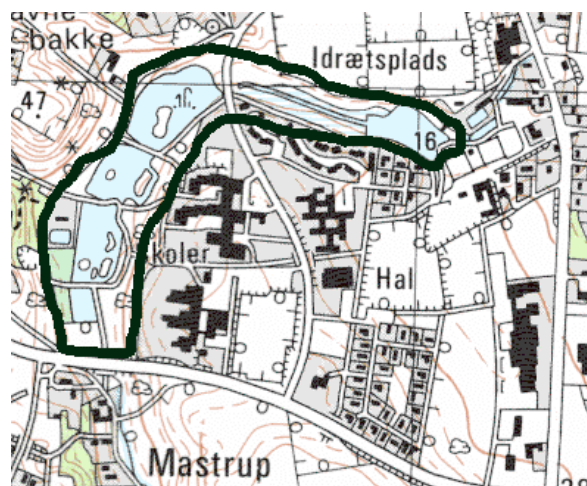
Ynglende vandfugle. Søerne domineres nu af gråænder og blichøns, som fodres af besøgende. Ynglende vandstær i 1985 og mudderklire i 1980.

Dækning

Lokaliteten er i 1995 kun besøgt i april måned.

Rekreativ udnyttelse

Bynær, parkagtig lokalitet med mange besøgende. Fodring af ænder m.v..



Optællere

Torben Nielsen.

Ynglefugle, antal par

	1980	1984	1985	1995
Lille Lappedykker	2	1		
Gråstrubet Lappedykker	2-3			
Knopsvane	2	1		0-3
Gravand	2			1
Gråand	14	5-16		10-44
Spurvehøg	0-1			
Grønbenet Rørhøne	3	0-2		
Blichøne	12	20-21		14
Mudderklire	1			
Hættemåge				0-2
Stormmåge				0-1
Bjergvipstjert	2-3			
Vandstær			1	
Rødstjert	1			
Bynkefugl	3-4			
Sivsanger	4			
Kærsanger	2			
Rørsanger	6	6		
Rødrygget Tornskade	1			
Gråsiskan				2
Rørspurv		4		6



Sønderup Ådal og Skivum Krat

Amt: Nordjylland
Kommune: Støvring, Års
Lokalitetsnr: 845150
Lokalitetstype: Skov, å
Klassifikation: S3 , V1

Ejer:
Dækning: Y4
UTM E: 537500
UTM N: 6304000
Beskrivelse: Torben Nielsen 10/97

Beskrivelse

Ådal med gammel egebevoksning på skrænterne. Desuden områder med gran- og kratbevoksninger. Dambrug.

Karakteristik

Ynglende isfugl og bjergvipstjert. Mulig ynglende ravn. Fourageringsområde for storkeparret i Vegger.

Dækning

Kun sporadiske oplysninger fra atlasregistreringen. Grundigere optællinger savnes.

Beskyttelser

Området er fredet.

Rekreativ udnyttelse

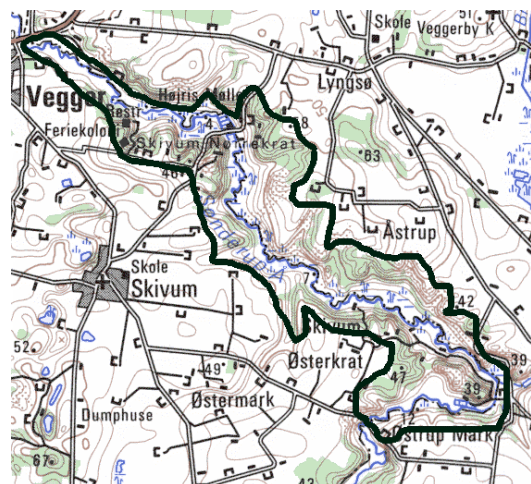
Udflugtsmål.

Optællere

Oplysninger fra atlasregistreringen.

Litteratur

Dahl, Knud: Fredede områder i Danmark.



Ynglefugle, antal par

	1980	1995
Gravand	1	
Gråand	1	
Duehøg		1
Spurvehøg	1	
Musvåge	2	1
Tårnfalk	0-1	
Skovhornugle	1	
Isfugl	1	1
Grønspætte	5	1
Vendehals	1	
Bjergvipstjert	1	1
Gul Vipstjert	2	
Engpiber	5	
Misteldrossel		1
Bynkefugl	3	
Rødstjert	3	
Græshoppesanger		1
Kærsanger	5	1
Rørsanger	2	
Skovsanger	3	
Spætmejse	3	1
Træløber	1	1
Halemejse	1	1
Ravn		0-1
Stillits		0-1
Kernebidder	1	



Vegger Plantage

Amt: Nordjylland
Kommune: Støvring
Lokalitetsnr: 845170
Lokalitetstype: Skov
Klassifikation: S3

Ejer: Privat
Dækning: Y3
UTM E: 539080
UTM N: 6308220
Beskrivelse: Morten Nielsen 12/96

Beskrivelse

Plantage med enkelte løvtræspartier. Skoven grænser mod nordvest op til et sumpet kærrområde.

Karakteristik

Ynglende duehøg. Overnatningsplads for op til 50 skovhornugler.

Dækning

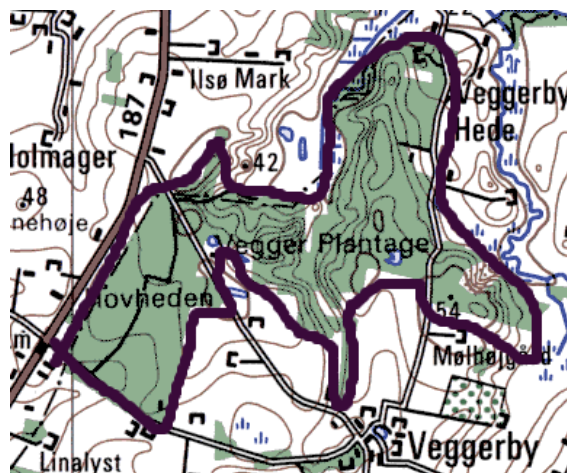
Kun sporadiske observationer.

Rekreativ udnyttelse

Jagt.

Optællere

Torben Nielsen.



Ynglefugle, antal par

	1980	1994-95
Gråand	2	1
Duehøg	2	1
Spurvehøg		1-3
Musvåge	1	3-5
Tårnfalk		1
Blishøne	1	
Vibe	1	
Dobbeltbekkasin	1	
Natugle		1-2
Stor Flagspætte		3
Nattergal	1	
Bynkefugl	1	
Sivsanger	1	
Gråsiken		1



Torstedlund Skov

Amt: Nordjylland
Kommune: Støvring
Lokalitetsnr: 845200
Lokalitetstype: Skov
Klassifikation: S3

Ejer: Privat
Dækning: Y3
UTM E: 546100
UTM N: 6295540
Beskrivelse: Morten Nielsen 12/96

Beskrivelse

Del af Rold Skov. Overvejende nåletræsplantage. I den østlige del ned mod Lindenberg Å er der et område med løvtræer, visse steder på fugtig grund.

Karakteristik

Ynglende ravn og hvepsevåge samt mulig ynglende duehøg.

Dækning

Kun ét besøg i 1995. Grundig optælling savnes.

Beskyttelser

EF-fuglebeskyttelsesområde nr. 4.

Erhvervsudnyttelse

Skovdrift; savværk.

Optællere

Torben Nielsen.

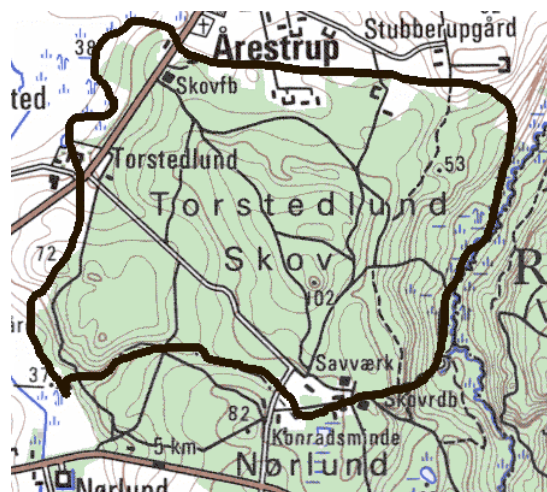
Litteratur

Møller & Staun: Danmarks Skove.

Dahl, Knud: Fredede områder i Danmark.

Ynglefugle, antal par

	1995
Gråand	2
Hvepsevåge	1
Duehøg	0-1
Musvåge	3-5
Grønbenet Rørhøne	2
Stor Flagspætte	4-20
Misteldrossel	2-10
Skovsanger	3-5
Grå Fluesnapper	4-8
Broget Fluesnapper	1
Ravn	1
Grønsisken	1-3
Kernebidder	1-5





Rugtved Skov

Amt: Nordjylland
Kommune: Sæby
Lokalitetsnr: 847020
Lokalitetstype: Skov
Klassifikation: S1

Ejer:
Dækning: Y1
UTM E: 588200
UTM N: 634150
Beskrivelse: Torben Nielsen 10/97

Beskrivelse

Løvskov med partier af nåleskov. Gennemstrømmes af Voer Å.

Karakteristik

Ynglende duehøg, bjergvipstjert og isfugl. Mulig ynglende vendehals.

Beskyttelser

Smal bræmme langs åen er fredet.

Erhvervsudnyttelse

Skovdrift.

Rekreativ udnyttelse

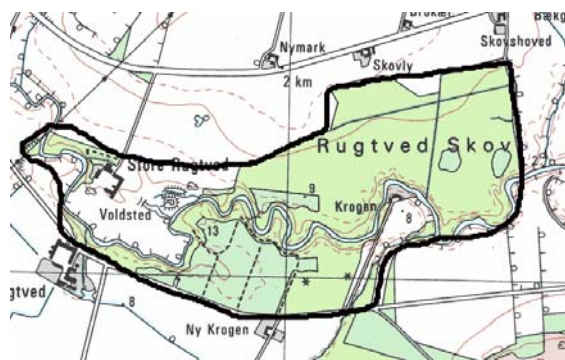
Jagt.

Optællere

Bjarke Laubek, Jan Tøttrup Nielsen.

Litteratur

Laubek, Bjarke: Voerså-Stensnæs rapporter 1981-86.



Ynglefugle, antal par

	1980	1993	1995
Gråand	2	3-5	3-5
Hvøpsevåge	0-1		
Duehøg	1	1	1
Spurvehøg	2-3	1	1
Musvåge	2-3	2-3	2-3
Huldue			0-1
Natugle	1	3-4	
Skovhornugle		1-2	2
Isfugl		1	1
Vendehals			0-1
Grønspætte	2	1-2	2
Stor Fluespætte		5-8	5-8
Bjergvipstjert	2-3	3-4	3-4
Rødstjert	2	4-6	4-6
Misteldrossel	2	5-10	5-10
Kærsanger	1		1-2
Skovsanger	4	5-7	5-7
Grå Fluesnapper		2-3	2
Broget Fluesnapper	3	2-3	2-3
Halemejse		3-5	3-5
Spætmejse		4-8	4-8
Træløber		4-8	4-8
Rødrygget Tornskade	1	0-1	
Stillits		2-3	2-3
Grønsisken		1-2	
Gråsisken		4-6	4-6
Kernebidder	2-3	2-4	2-4



Voerså og Stensnæs

Amt: Nordjylland
Kommune: Sæby
Lokalitetsnr: 847030
Lokalitetstype: Strandeng
Klassifikation: K1, R1

Ejer:
Dækning: Y2, R2
UTM E: 591000
UTM N: 6342000
Beskrivelse: Torben Nielsen 10/97

Beskrivelse

Strandenge, der tildels er afgræssede eller opdyrkede. Strandrørsumpe. Større vadeområde og en række barriereøer. Ved Stensnæsområdet er der aktiv kystdynamik, resulterende i krumoddesystemer.

Lokaliteten har sammenhæng med lok.nr. 807100, Asaa, Gerå og Melholt Enge i Dronninglund Kommune.

Karakteristik

Ynglende dværgterne og rastende ande- og vadefugle. Af international betydning som rasteplass for lysbuget knortegås og hjejle.

Beskyttelser

EF-fuglebeskyttelsesområde nr. 2.

Fra 1997 forsøgsområde med henblik på senere status som jagt- og forstyrrelsesfrit kerneområde.

Rekreativ udnyttelse

Sommerhusområde nord for Stensnæs. Badegæster, jagt, sandormegravning samt ravsamling.

Ekskursionsmål

Gode oversigtsforhold fra Voerså Jollehavn og fra klitterne ved Stensnæs, hvorfra der også er gode muligheder for træksobservationer.

Beskyttelsesbehov

Afgræsning er påkrævet.

Optællere

Bjarke Laubek, Nordjysk Ornitologisk Kartotek.

Litteratur

Dybbrø og Olsen: Fuglelivets hvor og hvornår.

Olsen, Søren, red: Danmarks Kyster.

Laubek, Bjarke: Voerså-Stensnæs rapporter 1981-86.



Tabel på næste side.



Voerså og Stensnæs

Ynglefugle, antal par

	1972	1980	1993-1996
Knopsvane		0-1	1
Gravand	10-20	12-21	4-6
Krikand			0-1
Gråand		9-15	5-8
Spidsand		0-1	
Toppet Skallesluger	1		
Spurvehøg		1	
Tårnfalk		1-2	1-2
Agerhøne			2-4
Vandrikse			0-1
Grønbenet Rørhøne		1	1
Blishøne		1-2	2
Strandskade	1	15	4-6
Klyde	1-3	2-3	0-1
Stor Præstekrave	2	8-11	3-5
Vibe	6-8	70	12-20
Alm. Ryle		4-6	
Dobbeltbekkasin		2	0-1
Rødben	6-8	27-29	8-15
Hættemåge	400	17-22	
Splitterne	130	1-2	
Fjordterne		6-9	
Havterne	100-130	23-50	2-12
Dværgterne	5	0-1	1-4
Skovhornugle		2	
Engpiber			30-50
Gul Vipstjert		13-16	1-2
Bynkefugl		2	
Sivsanger		0-4	1-2
Kærsanger			8-10
Rørsanger		14-16	
Rødrygget Tornskade		1-2	

Tabel på næste side.



Voerså og Stensnæs

Rastefugle, årligt maksimum

	1972	1980	1993	1994	1995	1996
Skarv	5	88	104		217	
Knopsvane	80		4		219	
Pibesvane		1				
Sangsvane	10				19	
Sædgås		4				
Kortnæbbet Gås		47				
Canadagås					120	
Bramgås			46		104	
Mørkbuget Knortegås	60	900	810		420	
Lysbuget Knortegås					334	
Gravand	150	800	19	2	510	21
Pibeand	2000	4000	2		450	
Krikand	350	200	11	39	8	2
Gråand	100	200	120		500	32
Spidsand	10	71				
Skeand		11				
Ederfugl	80		4500		1800	1100
Sortand			49		1300	7000
Fløjlsand			7		210	
Hvinand			1		121	250
Toppet Skallesluger	60					
Stor Skallesluger					4	250
Vandrefalk		1				
Strandskade	100		136	59	121	18
Stor Præstekrave	10	120	101	1	130	3
Hjejle	200	2000	300		11000	
Strandhjejle	5	250	24		183	
Vibe		300	210	216	800	
Islandsk Ryle	100	200	127	43	250	
Sandløber		40	3		23	
Dværgryle	10		10		34	
Krumnæbbet Ryle		71	51			
Almindelig Ryle	5000	5000	800	8000	1100	
Brushane	30	63	4	2	121	2
Lille Kobbersneppe	50	900	32		268	
Lille Regnspove	40	158	29			
Stor Regnspove	60	279	131		12	
Sortklire			19			
Rødben	30	108	121	39	149	4
Hvidklire	20	78	17		91	
Svaleklire		11				
Tinksmed		30				
Mudderklire	19	72	38		12	
Dværgmåge		14				
Mosehornugle		2				
Bjerglærke					12	
Skærpiber			1		17	
Gul Vipstjert		212				
Bjergirisk		1100				
Snespurv	1	210			110	11



Strengsholt Mose og Sø

Amt: Nordjylland
Kommune: Sæby
Lokalitetsnr: 847080
Lokalitetstype: Mose
Klassifikation: V3

Ejer:
Dækning: Y2
UTM E: 589750
UTM N: 6345750
Beskrivelse: Torben Nielsen 10/97

Beskrivelse

Sø ved Sdr. Strengsholt samt tilgroede tørvemoser langs Strengsholt Bæk mellem Skarpholt Plantage og Sdr. Strengsholt.

Karakteristik

Ynglende troldand og vandrikse. God bestand af småfugle.

Rekreativ udnyttelse

Jagt.

Optællere

Bjarke Laubek.



Ynglefugle, antal par

	1980	1994-1995
Lille Lappedykker	1	1
Gravand		1
Gråand	2	3-5
Troldand		2
Spurvehøg	0-1	1
Musvåge	1	1-2
Vandrikse		1-2
Grønbenet Rørhøne	2-4	1
Blishøne	5	2-4
Vibe	1	
Dobbeltbekkasin		0-1
Natugle		1
Grønspætte	1	
Stor Flagspætte		3-6
Engpiber		1-2
Gul Vipstjert	1	
Nattergal	48	3-9
Rødstjert	2	1-2
Sjagger		1-2
Misteldrossel	2	2-3
Græshoppesanger		2-3
Sivsanger	2	2-4
Kærsanger	2	20-30
Rørsanger	6-9	
Skovsanger	1	1-2
Grå Fluesnapper		2-3
Broget Fluesnapper	1	
Halemejse		4-8
Rødrygget Tornskade	2	1-3
Stillits		2-3
Grønsisken		2-3
Gråsisken		8-12



Donsted Kær

Amt: Nordjylland
Kommune: Sæby
Lokalitetsnr: 847120
Lokalitetstype: Skov
Klassifikation: S4

Ejer:
Dækning: Y3
UTM E: 584000
UTM N: 6347000
Beskrivelse: Torben Nielsen 10/97

Beskrivelse

Løv- og blandingsskov på fugtig bund.

Karakteristik

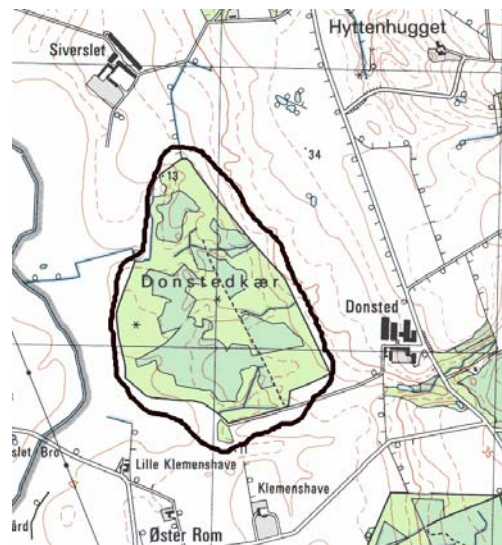
Ynglende skovfugle.

Dækning

Kun rovfugle er optalt i 1995.

Optællere

Jan Tøttrup Nielsen.



Ynglefugle, antal par

	1980	1995
Musvåge	1	1
Spurvehøg	0-1	0-1
Natugle	1	
Misteldrossel	1	



Skarpholt Plantage

Amt: Nordjylland
Kommune: Sæby
Lokalitetsnr: 847150
Lokalitetstype: Skov
Klassifikation: S3

Ejer: Privat
Dækning: Y3
UTM E: 589150
UTM N: 6347380
Beskrivelse: Torben Nielsen 10/97

Beskrivelse

Nåleskov. Desuden et område med egetræer.

Karakteristik

Ynglende duehøg.

Dækning

Kun rovfugle og skovhornugle er optalt i 1995.

Optællere

Jan Tøttrup Nielsen.



Ynglefugle, antal par

	1980	1995
Gravand	2	
Duehøg	1	1
Spurvehøg	0-3	3
Musvåge	1-3	3
Natugle	2	
Skovhornugle	1	2
Natravn	0-1	
Grønspætte	1	
Bynkefugl	1	
Misteldrossel	4	
Træløber	4	
Grønsisken	1	



Dyrheden Skov

Amt: Nordjylland
Kommune: Sæby
Lokalitetsnr: 847160
Lokalitetstype: Skov
Klassifikation: S3

Ejer:
Dækning: Y3
UTM E: 590000
UTM N: 6350750
Beskrivelse: Morten Nielsen 12/96

Karakteristik

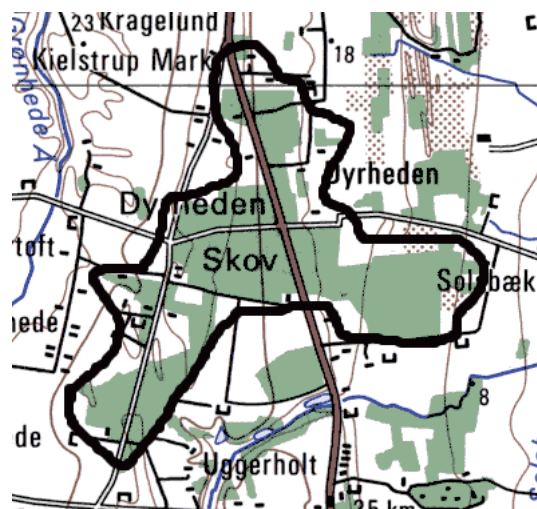
Ynglende duehøg.

Dækning

Kun rovfugle og ugler er optalt.

Optællere

Jan Tøttrup Nielsen.



Ynglefugle, antal par

	1980	1995
Lille Lappedykker	1	
Hvøpsevåge	0-1	
Duehøg	1	1
Spurvehøg	1-4	4-5
Musvåge	1-3	4
Tårnfalk	1	
Skovhornugle	1	3
Natravn	1	
Grønspætte	2	
Bynkefugl	1-2	
Misteldrossel	1	
Rødrygget Tornskade	1	
Grønsisken	1	



Sæbygård Skov

Amt: Nordjylland
Kommune: Sæby
Lokalitetsnr: 847190
Lokalitetstype: Skov, eng
Klassifikation: S2

Ejer: Privat
Dækning: Y3
UTM E: 589650
UTM N: 6356100
Beskrivelse: Morten Nielsen 12/96

Beskrivelse

Gammel bøgeskov med afgræssede engområder. Granskov. Området gennemløbes af Sæby Å.

Karakteristik

Ynglende huldue og duehøg. Mulig ynglende vandstær. Op til 10 rastende vandstære om vinteren.

Den store bestand af hulduer omkring 1980 skyldtes opsætning af redekasser. En del af denne bestand yngler fortsat i skoven.

Beskyttelser

Gammel bøgeskov langs Sæby Å (51 ha) er fredet.

Rekreativ udnyttelse

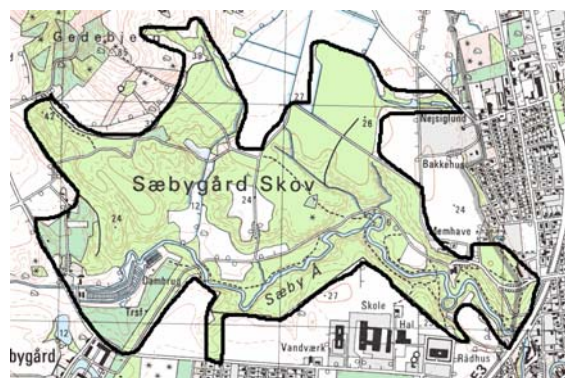
Lystfiskeri langs åen.

Optællere

Finn Wiesneck, Jan Tøttrup Nielsen.

Litteratur

Møller & Staun: Danmarks Skove.
DOFT 1980, s. 147



Ynglefugle, antal par

	1980	1993	1994	1995
Gravand	2			
Gråand	10		5-10	
Troldand				1
Duehøg				1
Spurvehøg	3			1-2
Musvåge	3		1	4-5
Tårnfalk	1			
Vibe			0-1	
Huldue	12-15	3		2-3
Gøg			0-1	
Natugle	3			
Vendehals	1			
Grønspætte	3		1-2	2
Stor Flagspætte			2-4	
Skovpiber			1	
Bjergvipstjert	3		0-1	
Vandstær			0-1	
Rødstjert	3			
Misteldrossel	1			
Skovsanger	1			
Halemejse	1			
Spætmejse	5		2-5	
Træløber	2		0-2	
Pirol	1			
Rødrygget Tornskade	1			
Stillits	1			
Kernebider	1			

Rastefugle, årligt maksimum

	1994
Vandstær	10



Falden Skov

Amt: Nordjylland
Kommune: Sæby
Lokalitetsnr: 847200
Lokalitetstype: Skov
Klassifikation: S3

Ejer:
Dækning: Y2
UTM E: 586500
UTM N: 6347000
Beskrivelse: Torben Nielsen 10/97

Beskrivelse

Højskov med bøg og gran.

Karakteristik

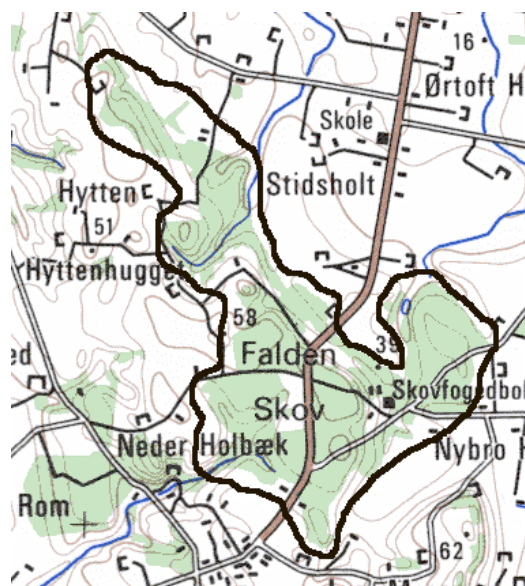
Ynglende rovfugle.

Dækning

Kun rovfugle og ugler er grundigt optalt.

Optællere

Jan Tøttrup Nielsen, Kurt Rasmussen.



Ynglefugle, antal par

	1980	1995
Gråand	1	
Hvæpsevåge	0-1	
Duehøg	1	
Spurvehøg	0-3	3-4
Musvåge	2-4	3
Tårnfalk	0-1	
Grønbenet Rørhøne	1	
Natugle	1	
Skovhornugle		2
Grønspætte	2	1
Stor Flagspætte		1
Hedelærke	0-1	
Bjergvipstjert		0-1
Rødstjert		0-2
Sjagger		0-2
Misteldrossel	2	0-1
Skovsanger	0-1	
Broget Fluesnapper		1-2
Halemejse	1	
Spætmejse	1-2	1-3
Træløber	0-1	0-1



Nymølle Bæk og Plantage

Amt: Nordjylland
Kommune: Sæby
Lokalitetsnr: 847210
Lokalitetstype: Skov
Klassifikation: S2

Ejer: Pirvate og Miljøministeriet
Dækning: Y2
UTM E: 574000
UTM N: 6352250
Beskrivelse: Torben Nielsen 10/97

Beskrivelse

Skov og plantage i kuperet terræn.

Karakteristik

Mulig ynglende huldue og bjergvipstjert.

Beskyttelser

En stor del af området er fredet.

Erhvervsudnyttelse

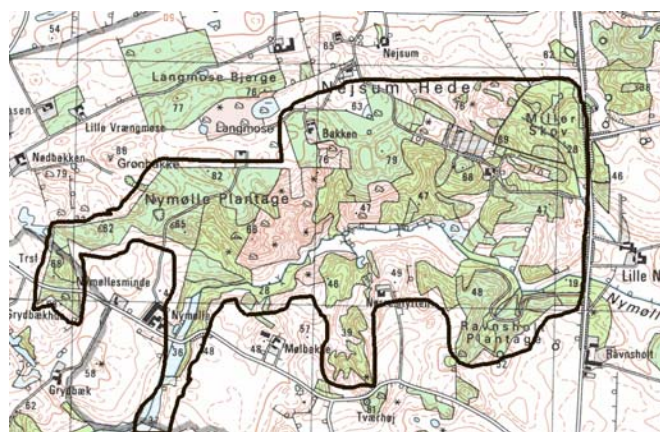
Skovdrift.

Optællere

Jan Tøttrup Nielsen, Kurt Rasmussen.

Ynglefugle, antal par

	1995
Gråand	0-2
Spurvehøg	1
Musvåge	2
Huldue	0-1
Gøg	1
Stor Flagspætte	1-2
Bjergvipstjert	0-1
Nattergal	1-2
Bynkefugl	1
Sjagger	0-2
Misteldrossel	1-3
Skovsanger	2
Broget Fluesnapper	0-2
Spætmejse	1-3
Træløber	1
Rødrygget Tornskade	0-1
Kernebider	1





Ormholt og Nejsum Skove

Amt: Nordjylland
Kommune: Sæby
Lokalitetsnr: 847220
Lokalitetstype: Skov
Klassifikation: S3

Ejer: Privat
Dækning: Y3
UTM E: 575700
UTM N: 6353870
Beskrivelse: Torben Nielsen 10/97

Beskrivelse

Forholdsvis uberørt skov i meget kuperet område.

Karakteristik

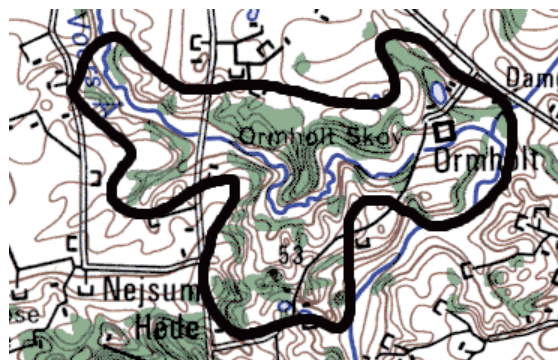
Ynglende fiskehejre og duehøg.

Dækning

Kun udvalgte arter er optalt.

Optællere

Jan Tøttrup Nielsen, Nordjysk Ornitologisk Kartotek.



Ynglefugle, antal par

	1980	1994	1995	1996
Fiskehejre		25		
Gravand	1			
Gråand	2			
Duehøg	2		1	
Spurvehøg	0-1		2-3	
Musvåge	3		5	
Grønbenet Rørhøne	1			
Blishøne	3			
Vibe	2			
Dobbeltbekkasin	1			
Skovhornugle			2	
Grønspætte	1		2	
Hedelærke	1			
Rødstjert	1			
Sjagger	0-1			1
Misteldrossel	4			
Rørsanger	1			
Skovsanger	2			
Broget Fluesnapper	5			
Spætmejse	1			
Træløber	2			
Rødrygget Tornskade	3			
Kernebidder	1			



Søer og moser ved Søholt

Amt: Nordjylland
Kommune: Sæby
Lokalitetsnr: 847230
Lokalitetstype: Sø, mose
Klassifikation: V3

Ejer:
Dækning: Y3
UTM E: 576000
UTM N: 6358250
Beskrivelse: Torben Nielsen 10/97

Beskrivelse

Søer og moser syd for Søholt. De vestlige moser er tilgroede.

Karakteristik

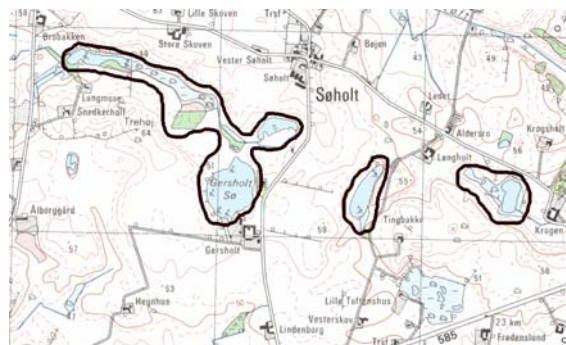
Ynglende vandrikse. Mulig ynglende troldand.

Ekskursionsmål

Dele af området kan ses fra offentlig vej.

Optællere

Kurt Rasmussen.



Ynglefugle, antal par

	1980	1995
Toppet Lappedykker	1	1
Gravand	1	1
Krikand	0-1	
Gråand	1	3-6
Taffeland	2	
Troldand		0-1
Spurvehøg		0-1
Musvåge		1-3
Tårnfalk		0-1
Vandrikse		1
Grønbenet Rørhøne		0-1
Blishøne	4	2-5
Vibe	2	1-4
Skovsneppe		0-1
Hættemåge	100	
Stormmåge	7	
Sølvmåge	2	
Gøg		1-2
Natugle		1
Grønspætte		0-1
Stor Flagspætte		1-2
Bjergvipstjert		1-2
Nattergal		1-3
Stenpikker		0-1
Misteldrossel		0-1
Sivsanger		1
Kærsanger		1
Rørsanger	1	1-2
Broget Fluesnapper		1
Rørspurv		1-2



Holbæk Kær

Amt: Nordjylland
Kommune: Sæby
Lokalitetsnr: 847700
Lokalitetstype: Skov
Klassifikation: S3

Ejer:
Dækning: Y3
UTM E: 585000
UTM N: 6346250
Beskrivelse: Torben Nielsen 10/97

Beskrivelse

Gammel løvskov.

Dækning

Kun udvalget arter er optalt.

Karakteristik

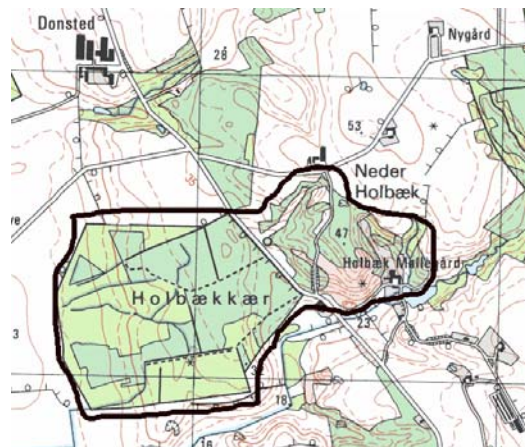
Ynglende duehøg.

Optællere

Jan Tøttrup Nielsen

Ynglefugle, antal par

	1995
Duehøg	1
Spurvehøg	1
Musvåge	1-2
Skovhornugle	1
Grønspætte	1





Vedsted Kær

Amt: Nordjylland
Kommune: Åbybro
Lokalitetsnr: 849060
Lokalitetstype: Skov, mose, eng
Klassifikation: V3

Ejer:
Dækning: Y2
UTM E: 539320
UTM N: 6335700
Beskrivelse: Morten Nielsen 12/96

Beskrivelse

Blandet område med mose, blandskov og græsningsarealer

Karakteristik

Ynglende gråstrubet lappedykker. Mulig hættemågekoloni. Tidligere yngleplads for flere mindre almindelige arter.

Optællere

Kurt Rasmussen, Brovst.



Ynglefugle, antal par

	1980	1994
Gråstrubet Lappedykker		1
Knopsvane		0-1
Gravand	2	0-1
Krikand	2	
Gråand	8	3-5
Duehøg	0-1	
Spurvehøg	2	0-1
Musvåge	1-2	1-2
Tårnfalk		0-1
Agerhøne		2
Vagtel	1	
Grønbenet Rørhøne	4	1
Blishøne	5	4
Vibe	8	5
Dobbeltbekkasin	2-4	
Skovsneppe	1-2	
Stor Regnspøve	1-2	0-1
Rødben	0-1	
Tinksmed	0-1	
Hættemåge		0-40
Skovhornugle	1	
Stor Flagspøtte		1
Hedelærke	1-2	
Engpiber	1-2	2
Gul Vipstjert	0-1	
Nattergal	1	
Bynkefugl	2	
Sjagger	2-3	
Misteldrossel	1	1-2
Græshoppesanger	1	
Skovsanger		2
Broget Fluesnapper	2	
Halemejse	1-2	
Stillits		2
Gråsisken	7	
Lille Korsnæb	1	2



Skeelslund Skov

Amt: Nordjylland
Kommune: Åbybro
Lokalitetsnr: 849070
Lokalitetstype: Skov
Klassifikation: S3

Ejer:
Dækning: Y2
UTM E: 545240
UTM N: 6332000
Beskrivelse: Morten Nielsen 12/96

Beskrivelse

Blandet skov, en højere liggende del med gamle bøge og en lavere del med blandet løv, ret store åbne partier pga. fældning og nyplantning.

Karakteristik

Ynglende rovfugle og småfugle.

Optællere

Einar Flensted-Jensen.



Ynglefugle, antal par

	1980	1995	1996
Duehøg	1		
Spurvehøg	1	1	1
Musvåge	1	1	1
Stor Flagspætte			2
Sjagger			1
Misteldrossel			2
Grå Fluesnapper			20
Spætmejse			2
Kernebider		1	



Ryå's udløb med Kytterne og Haldager Vejle

Amt: Nordjylland
Kommune: Aabybro og Aalborg
Lokalitetsnr: 849090
Lokalitetstype: Eng, strandeng, bugt
Klassifikation: K1, R2

Ejer: Private, Strandjagtsforeningen?
Dækning: Y2, R4
UTM E: 547500
UTM N: 6328600
Beskrivelse: Torben Nielsen 10/97

Beskrivelse

Fugtige enge og strandenge langs Ryå's nedre løb og udløb i Haldager Vejle. Spredt tagrørsbevoksning. Kytterne er flad strandeng med omliggende lavvandede områder.

Karakteristik

Ynglende almindelig ryle, atlingand og rørhøg. Rastende pipeænder.

Dækning

Der er kun meget sporadiske optællinger af rastende fugle i 1993-95. Angivelserne af rastefugle i 1972 og 1980 er inkl. det lavvandede område mellem Kytterne, Fruens Holm og Tagholme.

Beskyttelser

EF-fuglebeskyttelsesområde nr. 1.

Rekreativ udnyttelse

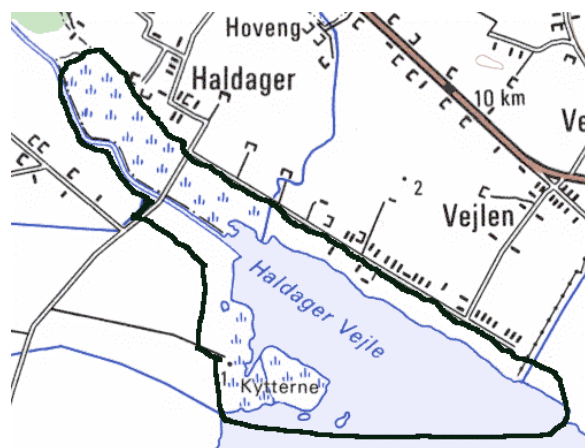
Lystfiskeri i åen og i Nørredyb. Intensiv jagt ved Kytterne?

Ekskursionsmål

Velegnet. Dele af området kan ses fra offentlig vej. Der er god oversigt over engene fra broen over Ryå. Kytterne nås ad grusvejen mod øst fra Haldager-Gjøl vejen.

Optællere

Einar Flensted-Jensen, Nordjysk Ornitologisk Kartotek.



Tabel på næste side.



Ryå's udløb med Kytterne og Haldager Vejle

Ynglefugle, antal par

	1972	1980	1984	1995	1996
Gravand	1			1-3	
Krikand	4			0-5	
Gråand	6	2	1	2-5	
Atlingand	2		0-1	1	
Skeand	2	1	0-1		
Toppet Skallesluger	3-4	2		3-6	
Rørhøg				1	
Agerhøne				1	
Vandrikse			1	1	
Grønbenet Rørhøne		2	2		
Blishøne		3	4	1-2	
Strandskade	9	3	2	12	
Klyde	20	5-18	0-40	12	
Stor Præstekrave	6		3		
Hvidbrystet Præstekrave		1			
Vibe	20	21	11	15-20	
Almindelig Ryle	4	2	2	1-2	2
Brushane	11	4		1-2	
Dobbeltbekkasin	5	6	4	2	
Stor Kobbersneppe	1				
Rødben	12	24	20	45	
Fjordterne	6				
Engpiber			17	50	
Gul Vipstjert	8	4	1	22	
Nattergal				1-2	
Bynkefugl		2		1	
Sivsanger		7	6	50	
Kærsanger	3	0-1		3	
Rørsanger		24	30		
Rørspurv			34		

Rastefugle, årligt maksimum

	1993	1995
Pibeand		4000
Klyde		62
Brushane	75	
Stor Regnspove	84	
Rødben		276
Hvidklire		18
Rovterne		1



Østerkær Enge ved Gjøl

Amt: Nordjylland
Kommune: Aabybro
Lokalitetsnr: 849100
Lokalitetstype: Strandeng
Klassifikation: K3

Ejer:
Dækning: Y2
UTM E: 546220
UTM N: 6326280
Beskrivelse: Morten Nielsen 12/96

Beskrivelse

Afgræssede strandenge. Fladvand.

Karakteristik

Ynglende ande- og vadefugle. Tidligere yngleplads for almindelig ryle og hvidbrystet præstekrave.

Dækning

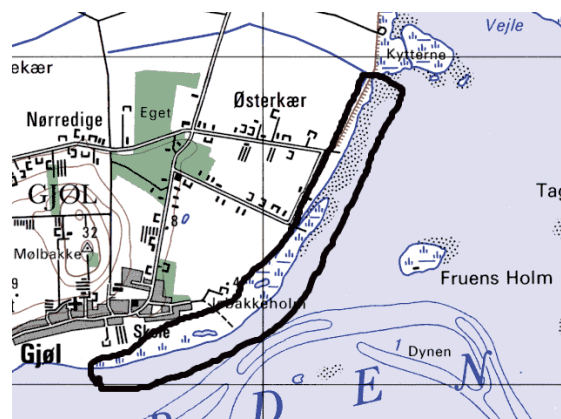
Ingen optællinger af rastende fugle.

Beskyttelser

EF-fuglebeskyttelsesområde nr. 1.

Optællere

Einar Flensted-Jensen.



Ynglefugle, antal par

	1980	1984	1995
Gravand			2-4
Gråand			3-6
Toppet Skallesluger			0-4
Agerhøne			1
Strandskade	1	2-3	7
Klyde	6		
Stor Præstekrave	2	5	1
Hvidbrystet Præstekrave	1		
Vibe	11	10	13
Almindelig Ryle	1	1	
Rødben	13	13	9
Engpiber		18	30-50
Gul Vipstjert	3	3	3
Stenpikker			1
Rørspurv		2	



Fruens Holm

Amt: Nordjylland
Kommune: Aabybro
Lokalitetsnr: 849110
Lokalitetstype: Strandeng
Klassifikation: K1

Ejer: Privat
Dækning: Y2
UTM E: 547780
UTM N: 6326210
Beskrivelse: Morten Nielsen 12/96

Beskrivelse

Lav, græsklædt ø med hus, der kun benyttes i jagttiden. En del af øen var i 1930'erne opdyrket.

Karakteristik

En af landets største hættemågekolonier. Ynglende splitterne.

Beskyttelser

EF-fuglebeskyttelsesområde nr. 1. Ø-reservat med adgangsforbud i yngletiden.

Optællere

Einar Flensted-Jensen.



Ynglefugle, antal par

	1972	1980	1995
Gravand			2-5
Pibeand			0-2
Gråand	1		
Toppet Skallesluger		5-10	10-20
Strandskade		5	8
Klyde		10	5
Rødben		3	2
Hættemåge	2000-4000	5500	25000
Stormmåge	50-100	150	250
Sølvmåge	1-4	5	10
Sandterne	0-15		
Splitterne	0-15		12
Fjordterne	0-2	0-9	8
Havterne	30-100	60-117	22
Engpiber			10-15



Nørre Halne Grusgrave

Amt: Nordjylland
Kommune: Aabybro
Lokalitetsnr: 849130
Lokalitetstype: Sø
Klassifikation: V2

Ejer:
Dækning: Y1
UTM E: 552900
UTM N: 6335200
Beskrivelse: Torben Nielsen 10/97

Beskrivelse

Tidligere grusgravsområder med søer. Gammel beplantning omkring nogle af gravene.

Karakteristik

Ynglende gråstrubet lappedykker, grågås, krikand, klyde og en af de få regelmæssige ynglepladser for mudderklire i Danmark.

Dækning

Optællingerne i 1980 og 1994 er fra den vestligste grusgrav, som også er den mest fuglerige. Optællingen i 1984 er fra den østligste grusgrav, mens optællingen i 1996 er fra den mellemste.

Erhvervsudnyttelse

Der graves i dag grus i et større område nordvest for det vestligste af de gamle områder.

Tabel på næste side.

Rekreativ udnyttelse

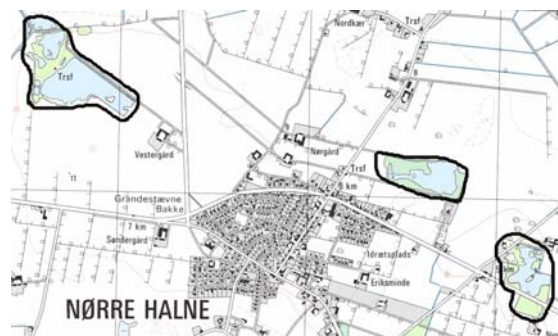
Området er bynært med ret intensiv færdsel.

Optællere

Bjarne Pedersen, Einar Flensted-Jensen.

Litteratur

Riden 1/81 side 12, 13.





Nørre Halne Grusgrave

Ynglefugle, antal par

	1980	1984	1993	1994	1996
Lille Lappedykker	1				
Toppet Lappedykker	2			4	1
Gråstrubet Lappedykker	1			1	1
Knopsvane	4			1	
Grågås			1		
Gravand	2			2	
Krikand				1	
Gråand	12	2-4		4-5	1-3
Taffeland		1			
Troldand	8				
Spurvehøg				1	
Musvåge				1	1
Tårnfalk				1	
Agerhøne				3-4	
Grønbenet Rørhøne				2	
Blishøne		10		15	3-5
Klyde				2	
Lille Præstekrave				3	
Stor Præstekrave				1	
Vibe	22			10	
Dobbeltbekkasin				0-1	
Rødben	2				
Mudderklire	2			1	
Natugle				1	
Engpiber				10	
Gul Vipstjert	4			1	
Nattergal	7	1		2	
Bynkefugl				5	
Misteldrossel				8-10	
Sivsanger	6				
Kærsanger		1			
Rørsanger	4				1-2
Grå Fluesnapper				3	
Stillits				1	
Gråsiskan				1	
Kernebider				1	



Møllesø ved Røngård (Røn Grusgrav)

Amt: Nordjylland
Kommune: Aabybro
Lokalitetsnr: 849142
Lokalitetstype: Sø
Klassifikation: V3

Ejer:
Dækning: Y2
UTM E: 542000
UTM N: 6330250
Beskrivelse: Torben Nielsen 10/97

Beskrivelse

Gamle grusgrave. Størstedelen er nu opfyldt med affald, da grusgraven i mange år fungerede som losseplads for Åbybro Kommune. Nu fyld- og genbrugsplads. Den gamle grusgrav nord for grusvejen er dog ikke belastet af affald og er nu en god fuglelokalitet med en ø i søen. Tilgroede vandhuller syd og øst for grusvejen. De lokale beboere kalder lokaliteten for Røn Grusgrav, mens fuglefolk kalder den for Møllesø (nok på grund af de opstillede vindmøller - de første i området).

Karakteristik

Ynglende klyde og skeand. Hættemågekoloni.

Ekskursionsmål

Besøges en del i sammenhæng med Ulvedybet. God oversigt fra grusvej.

Optællere

Ulvedybsgruppen v/Henrik Møller Thomsen.

Ynglefugle, antal par

	1993	1994	1995
Toppet Lappedykker		15	
Skeand		1	
Grønbenet Rørhøne	1		
Blishøne		2	
Strandskade	1	3	
Klyde	13	12	
Lille Præstekrave		1	
Vibe		2	
Rødben		1	
Hættemåge		43	
Stormmåge	1	1	1
Gøg		1	
Sanglærke		3	
Digesvale	10	15	
Gul Vipstjert		0-1	
Hvid Vipstjert	1	1	
Nattergal	0-1		
Rørsanger		4	
Rørspurv		3	
Kornværling		2	





Ulveskov

Amt: Nordjylland
Kommune: Aabybro
Lokalitetsnr: 849144
Lokalitetstype: Skov
Klassifikation: S4

Ejer: Privat
Dækning: Y2
UTM E: 538630
UTM N: 6333500
Beskrivelse: Morten Nielsen 12/96

Beskrivelse

Løvskov på fugtig bund. Spredte partier med grantræer. Den sydlige del er ekstensivt drevet og noget nær naturskov. Der har været skov i området i flere hundrede år.

Karakteristik

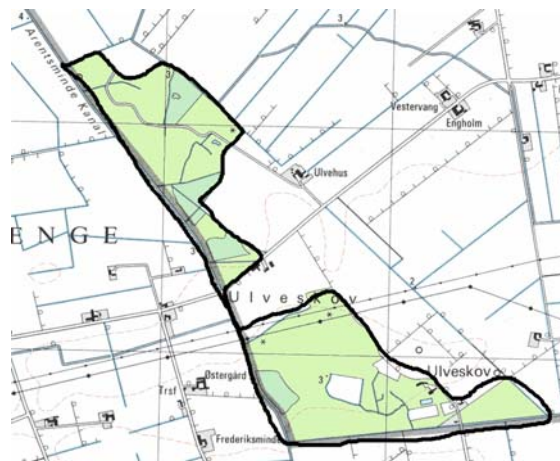
Ynglende rovfugle.

Dækning

Kun 2 besøg i juni.

Optællere

Einar Flensted-Jensen.



Ynglefugle, antal par

	1980	1996
Spurvehøg	1-2	1-2
Musvåge	2-3	2-3
Natugle	1	
Stor Flagspætte		3
Kærsanger		2
Skovsanger	1	2
Grå Fluesnapper	3	10
Halemejse	1	
Spætmejse		2
Træløber	3	
Stillits		1
Gråsisken		2
Kernebider	1	



Gl. grusgrav ved Åbybro

Amt: Nordjylland
Kommune: Åbybro
Lokalitetsnr: 849160
Lokalitetstype: Sø
Klassifikation: V4

Ejer:
Dækning: Y3
UTM E: 544540
UTM N: 6334850
Beskrivelse: Morten Nielsen 12/96

Beskrivelse

Tidligere grusgrav, nu indhegnet by anlæg med beplantning langs bredden. Den sydligste del, der på kortet er markeret som sandet område, er i dag bebygget med TV-Nord og Mediecenter.

Karakteristik

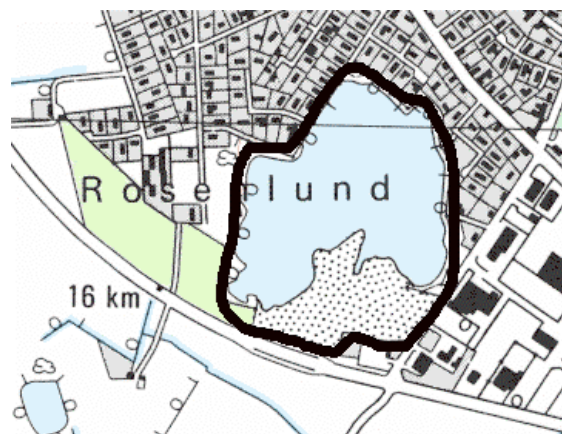
Ynglende toppet lappedykker og stormmåge. Var omkring 1977 yngleplads for mudderklire.

Rekreativ udnyttelse

Lystfiskeri, andefodring.

Optællere

Einar Flensted-Jensen.



Ynglefugle, antal par

	1980	1994
Toppet Lappedykker		4
Knopsvane	0-1	1
Gråand	1	2-5
Blishøne	1	3
Stormmåge	4	5-10



Stenholm ved Gjøl

Amt: Nordjylland
Kommune: Åbybro
Lokalitetsnr: 849170
Lokalitetstype: Ø
Klassifikation: R4

Ejer:
Dækning: Y2
UTM E: 546320
UTM N: 6324800
Beskrivelse: Morten Nielsen 12/96

Beskrivelse

Øen eksisterer stort set ikke mere, idet den i dag kun er en sandbanke, der næsten dagligt oversvømmes ved højvande.

Karakteristik

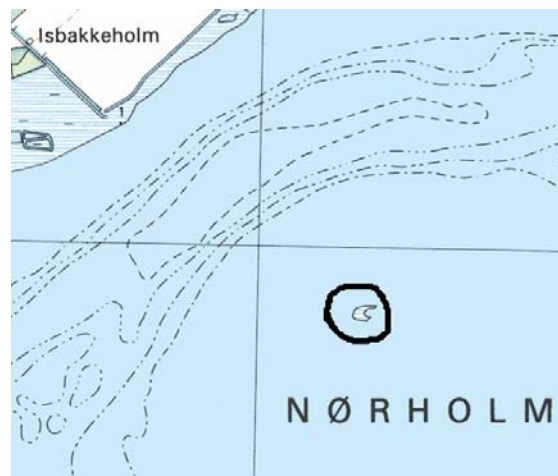
Ingen ynglefugle i optællingsårene, men tidligere vigtig yngleplads for klyde, havterne og dværgterne. Rasteplads for skarv og måger.

Beskyttelser

EF-fuglebeskyttelsesområde nr. 1

Optællere

Einar Flensted-Jensen.



Ynglefugle, antal par

	1972	1980
Strandskade	1	2
Klyde	80	68-112
Fjordterne	8	0-6
Havterne	60	50-90
Dværgterne	9	3-9

Rastefugle, årligt maksimum

	1995	1996
Skarv	200	10
Strandskade		2
Stormmåge		50
Sølvmåge		100



Store Vildmose-området med fenerne

Amt: Nordjylland
Kommune: Aabybro
Lokalitetsnr: 849200
Lokalitetstype: Mark, eng, mose
Klassifikation: R1

Ejer:
Dækning: R4
UTM E: 548500
UTM N: 6341000
Beskrivelse: Torben Nielsen 10/97

Beskrivelse

Rester af tidligere højmoser. Størstedelen af området er nu tilgroede moser, landbrugsområder, græsferner og områder med sphagnum-produktion.

Karakteristik

Af international betydning som rastepuds for sangsvane og pibesvane. Tidligere yngleplads for hjejle og engsnarre.

Dækning

Kun sporadiske optællinger af rastende fugle. Ynglefugleoptællinger er kun foretaget i den nordlige og vestlige del af mosen. Se lokalitetsnummer 805100 og 849210.

Yngleoptællingen i 1972 omfatter tillige lokaliteter langs Ryå, se lok. nr. 835020 og 805152.

Beskyttelser

Se lokalitet nummer 805100 og 849210.

Erhvervsudnyttelse

Kreaturafgræsning på fenerne. Sphagnum-produktion.

Optællere

Nordjysk Ornitologisk Kartotek.



Rastefugle, årligt maksimum

	1972	1980	1993	1994	1995
Pibesvane		35	800	1179	815
Sangsvane			125	1250	
Hjejle	400				
Skovsneppe			30		
Stor Regnspove		300			

Tabel på næste side.



Store Vildmose-området med fennerne

Ynglefugle, antal par

	1972	1980	1984
Lille Lappedykker	1		1-3
Gråstrubet Lappedykker	1		
Sorthalset Lappedykker	0-1		
Knopsvane	2		
Krikand	1-2		
Gråand	5		
Atlingand	1		
Troldand	1-2		
Hvæpsevåge	1		
Spurvehøg	2		
Musvåge	1		
Tårnfalk	2		
Urfugl	0-1		
Engsnarre	5-10	1	
Blishøne	5		
Hjejle	0-1	1	
Vibe	13		
Brushane	1		
Dobbeltbekkasin	5		
Skovsneppe		1	
Stor Regnspove	4	1	
Rødben	5		
Tinksmed	0-1		
Hættemåge	50		
Gøg	1		
Natravn	1		
Isfugl	1		
Engpiber	20		
Gul Vipstjert	10		
Nattergal	3-5	60-132	
Bynkefugl	50-100		
Misteldrossel		1	
Græshoppesanger		4-7	
Halemejse		1	



Store Vildmose, vestlige del

Amt: Nordjylland
Kommune: Åbybro
Lokalitetsnr: 849210
Lokalitetstype: Mose
Klassifikation: S3, H2

Ejer: Private
Dækning: Y2, R4
UTM E: 546600
UTM N: 6340600
Beskrivelse: Morten Nielsen 12/96

Beskrivelse

Højmose, der er delvist opdyrket og delvist beplantet. Kun en lille del ved Åby Bjerg og Damvej er afgræsset, så store dele af den gamle højmose er ved at gro til. Se også lokalitet nr. 849200.

Karakteristik

Ynglende duehøg og stor regnspeve.

Beskyttelser

Højmoserne er naturfredede.

Beskyttelsesbehov

Rydning og naturpleje.

Optællere

Einar Flensted-Jensen, Lars Smit.



Ynglefugle, antal par

	1994
Duehøg	1
Spurvehøg	1-3
Musvåge	4-5
Dobbeltbekkasin	1
Stor Regnspeve	2
Engpiber	1-2
Nattergal	3-5
Bynkefugl	10-20
Misteldrossel	2-5
Græshoppesanger	0-1
Gråsisken	5-10



Lindenberg Ådal vest for Håls Bro

Amt: Nordjylland
Kommune: Aalborg, Støvring, Skørping
Lokalitetsnr: 851020
Lokalitetstype: Eng, mose
Klassifikation: V2

Ejer: Private
Dækning: Y2
UTM E: 556240
UTM N: 6306280
Beskrivelse: Morten Nielsen 12/96

Beskrivelse

Ådal med enge og krat langs Lindeborg Å og Skiveren. Flere bække, kildevæld, vandhuller og småsøer. Kalkbrud i den nordlige del.

Karakteristik

Stor bestand af ynglende eng- og sumpfugle. Mulig ynglende rørhøg.

Dækning

Optællingen i 1980 omfattede kun engene øst for Støvring (Volsted Kær). Der er for 1994 kun sporadiske yngleangivelser fra den østlige del af lokaliteten.

Erhvervsudnyttelse

Kalkbrud.

Rekreativ udnyttelse

Jagt og lystfiskeri.

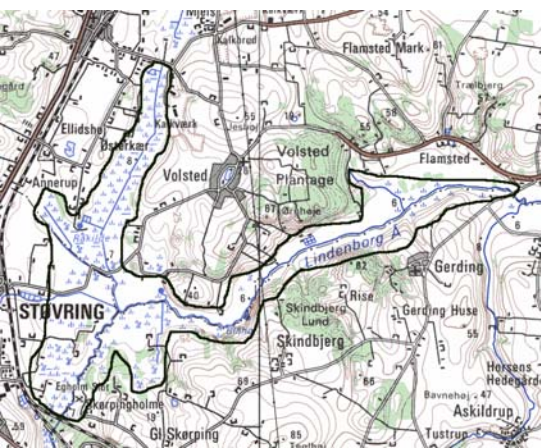
Optællere

Torben Nielsen.

Lille Lappedykker			2-4
Gråstrubet Lappedykker			2
Knopsvane			1-2
Gravand	1	1	5-10
Krikand		1	
Gråand	2		15-25
Troldand			2-4
Rørhøg	0-1	0-1	0-1
Tårnfalk		1	0-3
Agerhøne			3-15
Vandrikse			1-2
Engsnarre	1		
Grønbenet Rørhøne	1		1-2
Blishøne			7
Lille Præstekrave			1
Vibe	10-20		20-30
Dobbeltbekkasin	2-4		2-4
Gøg			6-8
Skovhornugle			1-3
Engpiber			15-25
Nattergal	15-20		15-20
Bynkefugl	2		7-12
Græshoppesanger	2-3	1	4-5
Savisanger	0-1		
Sivsanger			3-5
Kærsanger	10-15		13-20
Stillits			1-2
Gråsiken			1-2

Ynglefugle, antal par

1980 1994 1996





Lundby Krat, Lundby Bakker og Lundby Mose

Amt: Nordjylland
Kommune: Aalborg
Lokalitetsnr: 851090
Lokalitetstype: Skov
Klassifikation: S3

Ejer: Bl.a. Aalborg Kommune
Dækning: Y2
UTM E: 560310
UTM N: 6316180
Beskrivelse: Morten Nielsen 12/96

Beskrivelse

Løv- og nåleskov med små overdrevspartier i Lundby bakker. Lundby mose er tilgroet med pile- og birkekrat. Lidt afgræsning i Lundby Bakker. Omkring ¼ af de 135 ha, som Aalborg Kommune ejer og driver, har de senere år været uberørt med henblik på at blive naturskov. I Lundby Krat øst for Hadsund Landevej trives eg, el og hassel sammen med gamle bøgetræer. Dette har resulteret i en stor bestand af hulrugende fuglearter. Der yngler således nu mindst 50 par alliker i hule træer.

Karakteristik

Bynær lokalitet med almindelige skovfugle. Mulig ynglende skovsneppe og pirol.

Beskyttelser

104 ha er fredet.

Rekreativ udnyttelse

Yndet udflugtsmål for Aalborgs beboere. Sommerhusområde i bakkerne.

Ekskursionsmål

Gode muligheder i Lundby Krat.

Optællere

V. Malling.

Litteratur

Dahl, Knud: Fredede områder i Danmark.
 Dybbro & Olsen: Fuglelivets hvor og hvornår.
 Riden 1/83, s. 14.
 Riden 1/92, s. 7.



Tabel på næste side.



Lundby Krat, Lundby Bakker og Lundby Mose

Ynglefugle, antal par

	1980	1994	1995	1996	1998
Gravand		0-1			
Gråand		2-3			
Spurvehøg	3-4				
Musvåge	1	2-3			
Tårnfalk	1				
Grønbenet Rørhøne		0-1			
Blishøne		1-2			
Skovsneppe			0-1		
Natugle		2			3-4
Vendehals	0-1				
Grønspætte	3	2-3			3
Stor Flagspætte		5-6			6-12
Nattergal	1	0-3			
Rødstjert	2	1-3			
Misteldrossel	1				
Kærsanger		1-2			
Rørsanger		1-2			
Skovsanger	5	0-1			
Broget Fluesnapper	1	2-4			
Halemejse	1				
Spætmejse	8	4-5			5-10
Træløber		0-1			5-10
Pirol	0-1			0-1	
Allike					50
Ravn					1
Råge		33-35			
Rørspurv		1-2			



Mølholm-søerne

Amt: Nordjylland
Kommune: Aalborg
Lokalitetsnr: 851110
Lokalitetstype: Sø
Klassifikation: V3, R2

Ejer:
Dækning: Y1
UTM E: 553020
UTM N: 6322874
Beskrivelse: Morten Nielsen 12/96

Beskrivelse

Tidligere kridt- og lergrave, nu småsøer i et område, der efterhånden er inddraget som park. Rørskov langs bredderne, særlig i de vestligste søer.

Karakteristik

Ynglende lappedykker og troldand. Rastende ænder. Overnatningsplads for svaler og støer.

Rekreativ udnyttelse

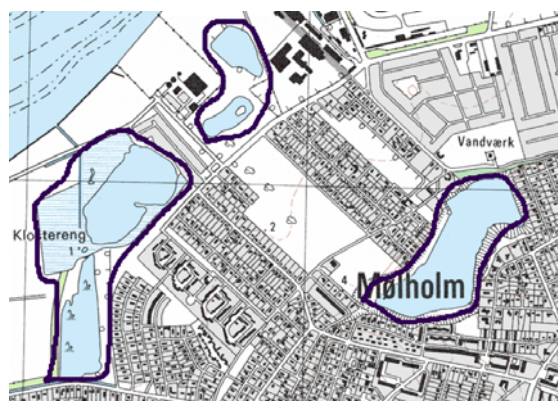
Stianlæg langs flere af søerne.

Optællere

Bent Aage Andersen.

Litteratur

Riden 4/93.



Rastefugle, årligt maksimum

Ynglefugle, antal par

	1972	1980	1994
Lille Lappedykker	1-2		5-6
Toppet Lappedykker	5-7	6	8-9
Gråstrubet Lappedykker			2-3
Knopsvane	1	1	4
Gråand	1-5	2	8-10
Taffeland		0-1	
Troldand			2
Tårnfalk			1
Grønbenet Rørhøne		1	4-5
Blishøne	10-12	5	10-15
Vibe	1-5	6	1
Rødben	1-5		
Sivsanger			1
Kærsanger			4
Engpiber			1

	1972	1994
Rødstrubet Lom		1
Lille Lappedykker		9
Toppet Lappedykker		66
Knopsvane		26
Krikand	10-20	400
Gråand	10-15	1200
Atlingand	1-10	
Skeand	1-10	
Taffeland	30-70	125
Troldand	100-600	250
Hvinand		22
Lille Skallesluger	1-2	
Toppet Skallesluger	1-10	
Blishøne	5-15	281
Vibe	10-100	
Rødben	5-15	
Stær		32000



Nørholm Enge

Amt: Nordjylland
Kommune: Aalborg
Lokalitetsnr: 851120
Lokalitetstype: Strandeng
Klassifikation: V2, R1

Ejer:
Dækning: Y1, R2
UTM E: 548020
UTM N: 6323280
Beskrivelse: Morten Nielsen 12/96

Beskrivelse

Strandengsområde, der oversvømmes mere eller mindre. Området er delvis afgræsset. Nogle områder er opdyrket. Stor vadeflade, som fritlægges ved lavvande i fjorden.

Karakteristik

Mange ynglende viber, ynglende almindelig ryle. Rastende ænder og vadefugle.

Dækning

1995-optællingen af vadefugle er ikke dækkende.

Beskyttelser

EF-fuglebeskyttelsesområde nr. 1. 32 ha ekstremrigkær er fredet af botaniske hensyn.

Erhvervsudnyttelse

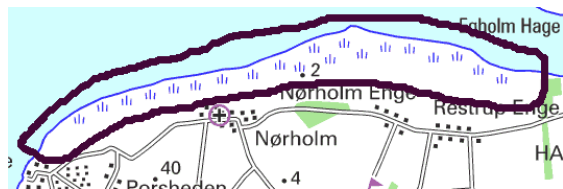
Afvanding og opdyrkning.

Optællere

Henrik Møller Thomsen, Nordjysk Ornitologisk Kartotek.

Litteratur

Dahl, Knud: Fredede områder i Danmark.



Tabel på næste side.



Nørholm Enge

Ynglefugle, antal par

	1972	1980	1983	1984	1993	1994	1995
Gravand	1	6-10	15	5-10	1	1	
Krikand	0-1						
Gråand		5	4	5-10	1	0-1	
Spidsand				0-1			
Skeand	0-1						
Tårnfalk			1	1	0-1		
Strandskade	2	22	13	5-10	19	19	10
Klyde	10-30	34	0-8	0-1	9	18	23
Stor Præstekrave	2-10	9-10	2	2-4	9	9	
Hvidbrystet Præstekrave	0-1						
Vibe	1	40-55	30	30-40	89	82	53
Almindelig Ryle	1	2	4	5	3	7	1
Brushane	2-3						
Dobbeltbekkasin				1	1	1	
Stor Kobbersneppe	0-1						
Rødben	1	14	17	10-20	20	23	
Hættemåge		20					
Stormmåge	2						
Fjordterne	10-15	10					
Dværgterne	0-2						
Sanglærke					180	195	
Engpiber		9-14	25	15-20	32	52	
Gul Vipstjert	1	3-4		10-15	5	4	
Hvid Vipstjert					1		
Bynkefugl		1					
Stenpikker					0-1		
Kærsanger					0-1	3	
Tornirisk					2		

Tabel på næste side.



Nørholm Enge

Rastefugle, årligt maksimum

	1983	1984	1993	1994	1995
Skarv			62	30	
Fiskehejre	81	56	35	73	117
Knopsvane	99	252	34	31	
Sangsvane	21	125	459	676	
Grågås				6	
Canadagås			39	20	
Knortegås	16	1			
Gravand	219	35	98	28	
Pibeand	3985	1500	200	2050	
Krikand	1030	500		26	
Gråand	790	1000	130	327	
Hvinand	7	13	47	9	
Stor Skallesluger	2	2		40	
Blishøne	125				
Strandskade	62	70	18	16	20
Klyde	16	23	25	36	75
Lille Præstekrave		1			
Stor Præstekrave	53	30	35	80	
Hjejle	5100	5000	165	4500	2070
Strandhjejle	4	4	7	9	
Vibe	1400	1130	449	800	106
Islandsk Ryle			2	1	40
Dværgryle			5		
Krumnæbbet Ryle	1	1			
Almindelig Ryle	6000	2500	3000	7040	2
Brushane		3	3		
Dobbeltbekkasin	56	10	12	120	
Stor Kobbersneppe	5		1		
Lille Kobbersneppe	453	5	59	26	250
Lille Regnspove	5				
Stor Regnspove	34	45	73	162	134
Sortklire	5				
Rødben	80	10	39	20	
Hvidklire	10	50	4	9	
Svaleklire		1		1	
Tinksmed	1	2			
Bjergirisk	30	14	51	61	
Snespurv	162	150		8	



Tagholme

Amt: Nordjylland
Kommune: Aalborg
Lokalitetsnr: 851140
Lokalitetstype: Strandeng
Klassifikation: K3

Ejer:
Dækning: Y2
UTM E: 550290
UTM N: 6327020
Beskrivelse: Morten Nielsen 12/96

Beskrivelse

Strandengsøer uden afgræsning.

Karakteristik

Ynglende klyde. Kun få ynglende vadefugle, da ræve kan nå øen fra Egholm.

Beskyttelser

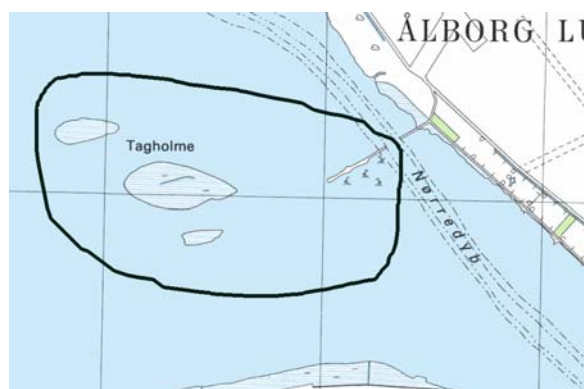
EF-fuglebeskyttelsesområde nr. 1.

Rekreativ udnyttelse

Jagt.

Optællere

Einar Flensted-Jensen.



Ynglefugle, antal par

	1972	1980	1995
Toppet Skallesluger	2		6
Strandskade	4-5	5	3
Klyde	6	10	2
Stor Præstekrave	1	1	
Vibe	2		
Dobbeltbekkasin	0-1		
Rødben		2	8
Hættemåge	15		
Stormmåge	20	10	
Fjordterne/Havterne	7-12		
Sanglærke			15
Engpiber			11



Egholm

Amt: Nordjylland
Kommune: Aalborg
Lokalitetsnr: 851150
Lokalitetstype: Landbrug, strandeng
Klassifikation: K2, R1

Ejer:
Dækning: Y2, R3
UTM E: 551300
UTM N: 6225000
Beskrivelse: Morten Nielsen 12/96

Beskrivelse

Større delvis opdyrket og beboet ø. Strandenge langs nordkysten. Flere små lunde.

Karakteristik

Ynglende troldand og klyde. Af international betydning for rastende hjejle.

Dækning

Der er ikke foretaget systematiske og dækkende optællinger af ynglefugle på øen.

Beskyttelser

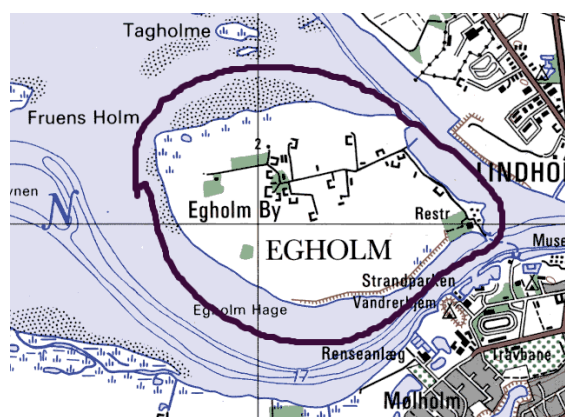
Enge og marker på den vestlige del af øen samt fladvandet udfor er del af EF-fuglebeskyttelsesområde nr. 1.

Erhvervsudnyttelse

Landbrug.

Optællere

Lene Kragh Møller, Tscherning Clausen, Niels Fabæk, Lars Bo Jacobsen, Nordjysk Ornitologisk Kartotek.



Rastefugle, årligt maksimum

	1983	1984	1993	1995
Skarv				66
Fiskehejre	39	118	158	395
Knopsvane	263	152		290
Sangsvane		13		90
Canadagås			32	
Gravand	266	892		250
Pibeand	3370	277		80
Krikand	469	47		8
Gråand	2800	22		6
Hvinand	33	60		
Blishøne				1200
Strandskade	34	18		22
Klyde	16	16		24
Stor Præstekrave	15	150		13
Hjejle	1500	4500	14000	7000
Strandhjejle	11	15		9
Vibe	721	2500		1093
Islandsk Ryle		1		20
Almindelig Ryle	195	312	3500	1325
Lille Kobbersneppe	1	3		120
Stor Regnspove	36	24		128
Rødben	52	15		20
Hvidklire	9	8	53	6
Tinksmed		1		
Mudderklire	3	11		4
Stenvender	1	1		5
Bjergirisk	3	500	525	130
Snespurv	100	70		

Tabel på næste side.



Egholm

Ynglefugle, antal par

	1972	1980	1983	1984	1993	1995
Gravand		1	0-2	0-9		0-7
Krikand				0-1		
Gråand	4	1	0-3	1-9		
Spidsand				0-1		
Atlingand				0-1		
Skeand			0-2	0-1		
Troldand						1
Toppet Skallesluger	3				1	0-2
Spurvehøg						0-1
Musvåge		1	1			2
Tårnfalk		2	1			1
Agerhøne			1			
Strandskade	1	30	21-28	19		10-20
Klyde	3	23	7-9	2		10-20
Stor Præstekrave	2	19	7-8	6		10-15
Vibe	4	85	30-44	47-62		10
Almindelig Ryle	2	1				
Rødben	2	25	12	16		10-20
Stormmåge	2					
Fjordterne	6					
Havterne		1	3			0-1
Skovhornugle		2				1
Engpiber			8-13			20
Gul Vipstjert		7	3	2		
Nattergal						1
Stenpikker		1	1			
Kærsanger			1			
Rørspurv			2			



Hammer Bakker

Amt: Nordjylland
Kommune: Aalborg
Lokalitetsnr: 851160
Lokalitetstype: Skov, ager, overdrev
Klassifikation: S1

Ejer:
Dækning: Y1
UTM E: 562000
UTM N: 6332000
Beskrivelse: Morten Nielsen 12/96

Beskrivelse

Meget kuperet område, overvejende bevokset med skov. Åbne lyng- og enebevoksede hedepartier. Små søer og vandhuller. Øst for Hammer Kirke ligger en større, næringsrig mose.

Karakteristik

Ynglende hvepsevåge, duehøg, natravn og hedelærke.

Dækning

Meget grundig optælling af næsten alle arter.

Beskyttelser

Ca. 400 ha er fredet.

Rekreativ udnyttelse

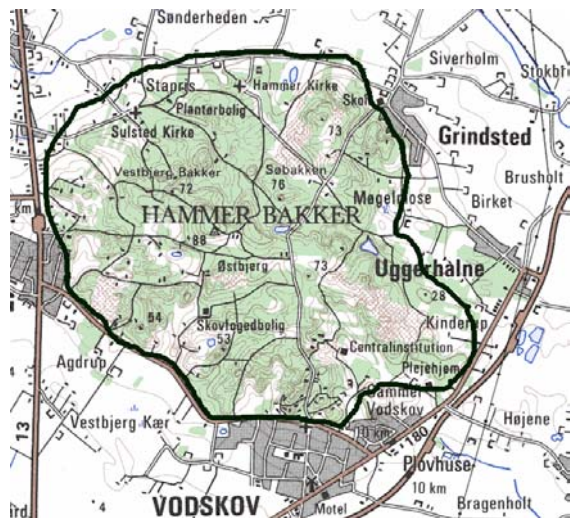
Bynær lokalitet, udflugtsmål fra Aalborg.

Optællere

Henrik Jensen, Jens Højen Poulsen, Lars Bo Jacobsen, Einar Flensted-Jensen.

Litteratur

Dahl, Knud: Fredede områder i Danmark.
 Dybbro & Olsen: Fuglelivets hvor og hvornår.
 Møller & Staun: Danmarks Skove



Tabel på næste side.



Hammer Bakker

Ynglefugle, antal par

	1972	1980	1993	1994	1995
Lille Lappedykker	1	2	1		
Gråstrubet Lappedykker		1	1	1	1
Fiskehejre			1-2		
Knopsvane		2		1	
Gravand		1			1-4
Krikand		0-1			
Gråand		6	5-16		
Troldand				1	
Hvæpsevåge		0-1			1
Duehøg		1-2	0-1		2
Spurvehøg	2	2-5	0-2		4-6
Musvåge	5-8	4-6	3-10		5-7
Tårnfalk	2	0-1			
Agerhøne			0-1		
Fasan					2-21
Grønbenet Rørhøne		4			
Blishøne		8		1-2	5-9
Vibe					0-1
Svaleklire			0-1		
Ringdue					106-151
Tyrkerdue					1
Gøg					1
Natugle		1		2	0-4
Skovhornugle			2		2
Natrav	2-5			1	
Mursejler			0-3		
Vendehals		1			1
Grønspætte		4	4-5		4-5
Stor Flagspætte			7-15		7-15
Hedelærke	4-5	5		0-1	5
Sanglærke					25-30
Digesvale			0-2		
Landsvale			9-23		
Bysvale			0-2		
Skovpiber					77-80
Hvid Vipstjert			1-8		
Gærdesmutte					147-155
Jernspurv					47-48
Rødhals					115-117
Nattergal	3	1			

Tabellen fortsættes på næste side.



Hammer Bakker

Ynglefugle, antal par (fortsat)

	1972	1980	1993	1994	1995
Rødstjert					7-8
Bynkefugl			5-6		
Solsort					91-171
Sjagger					0-2
Sangdrossel					72-86
Vindrossel			0-1		
Misteldrossel		3	15-29		15-29
Gærdesanger					13-15
Tornsanger			25-35		
Havesanger					10-12
Munk					65-70
Skovsanger		6	4-5		4-5
Gransanger					90-95
Løvsanger					85-90
Fuglekonge					96-122
Grå Fluesnapper					2-5
Broget Fluesnapper		1	0-1		
Halemejse		5			1
Sumpmejse					1-3
Topmejse					30-39
Sortmejse					151-156
Blåmejse					9-19
Musvit					105-129
Spætmejse			10-15		10-15
Træløber		2			9-10
Rødrygget Tornskade	3-5	2	0-4		0-4
Skovskade					2-30
Husskade					1-9
Allike					1-6
Gråkrage					0-10
Stær					11-25
Bogfinke					280-311
Kvækkerfinke					0-1
Grønirisk					11-21
Grønsisken		3	0-5		1
Tornirisk					11-12
Lille Korsnæb		5	2-7		2-7
Dompap					3-14
Kernebider		1			1-4
Gulspurv					83-120
Rørspurv			2-3		



Langholt Skov

Amt: Nordjylland
Kommune: Aalborg
Lokalitetsnr: 851170
Lokalitetstype: Skov
Klassifikation: S2

Ejer:
Dækning: Y1
UTM E: 569100
UTM N: 6331500
Beskrivelse: Morten Nielsen 12/96

Beskrivelse

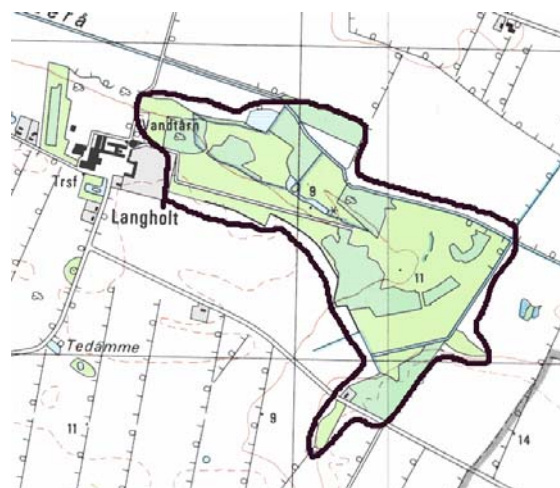
Mest løvskov med partier af unge bøgetræer iblandet gamle ege og bøge. Der findes også enkelte partier med nåletræer.

Karakteristik

Ynglende duehøg og huldue.

Optællere

Henrik Christoffersen, Jan Tøttrup Nielsen.



Ynglefugle, antal par

	1980	1993	1995	1996
Gråand	1			
Duehøg	1		1	
Spurvehøg	0-1			
Musvåge	1-2	1	2	
Vibe	6			
Huldue			1	1
Skovhornugle		4	1	
Grønspætte			1	
Stor Flagspætte		2		
Kærsanger	1			
Skovsanger	5			
Grå Fluesnapper		2		
Spætmejse		8		
Træløber	1			
Kernebider		4		



Østerådal

Amt: Nordjylland
Kommune: Aalborg
Lokalitetsnr: 851190
Lokalitetstype: Park
Klassifikation: V1, R3

Ejer: Aalborg Kommune
Dækning: Y1, R2
UTM E: 555850
UTM N: 6319760
Beskrivelse: Morten Nielsen 12/96

Beskrivelse

Å-dal med søer og vandhuller samt afgræssede fugtige enge. Den nordvestlige del af området er efterhånden groet til i skov.

Karakteristik

Mulig ynglende engsnarre og skægmejse. Vigtig ynglelokalitet for en lang række arter.

Rekreativ udnyttelse

Bynært parkområde med naturpleje. Fugletårn og veludviklet stinet.

Ekskursionsmål

Meget velegnet.

Optællere

Willy Sørensen.

Litteratur

Dybbro & Olsen: Fuglelivets hvor og hvornår. Riden 1/94, s. 28-30.



Rastefugle, årligt maksimum

	1993	1994	1995
Lille Lappedykker	24	20	8
Toppet Lappedykker	14	10	12
Gråstrubet Lappedykker	1	9	10
Sorthalset Lappedykker			2
Fiskehejre	2	5	29
Hvid Stork			2
Knopsvane	13	14	16
Sangsvane		4	
Krikand	11	130	71
Gråand	53	197	230
Taffeland		18	6
Troldand	14	31	35
Grønbenet Rørhøne	8	17	15
Blishøne	122	234	255
Strandskade	4	9	15
Hjejle		20	
Vibe	31	75	62
Dværgryle	1		
Temmincksryle	1		6
Brushane		3	6
Enkeltbekkasin		1	
Dobbeltbekkasin	1	48	1
Hvidklire	2	2	18
Svaleklire		3	25
Tinksmed	9	18	72
Mudderklire	5	4	41
Odinshane			1
Mosehornugle			1
Gul Vipstjert			95

Tabel på næste side.



Østerådal

Ynglefugle, antal par

	1980	1984	1993	1994	1995
Lille Lappedykker			9-10	5-7	6
Toppet Lappedykker	1	1-2	4-5	4-5	7
Gråstrubet Lappedykker				3	5
Knopsvane			1	2	4
Gråand	4	3-11	20-25	20-21	19
Taffeland					1
Troldand	0-1		0-2	1	5
Tårnfalk			2-3	3-4	5
Agerhøne			2-3	2-3	3
Engsnarre			0-1	0-3	
Grønbenet Rørhøne	2		3-4	3-4	7
Blishøne	2	6-9	25-27	28-29	50
Strandskade	1			0-1	0-2
Lille Præstekrave			0-1		0-2
Stor Præstekrave			0-1		0-1
Vibe	2	8	6-7	5-6	14
Dobbeltbekkasin			0-1	0-1	
Rødben					3
Hættemåge				3	14
Stormmåge				1	2
Sølvmåge					1
Gøg			1-2	2	
Isfugl			0-1		
Engpiber					0-1
Gul Vipstjert					0-1
Nattergal	2		5-7	9-10	6
Rødstjert			0-1	0-1	1
Bynkefugl	0-1		0-1	0-1	
Græshoppesanger				1	
Sivsanger		2	2-3	3	0-2
Kærsanger	10-15	1	4-5	5	7
Rørsanger		2			15
Skægmejse				0-1	
Stillits			0-1	2	
Rørspurv		4			



Restrup Skov og Kær

Amt: Nordjylland
Kommune: Aalborg
Lokalitetsnr: 851210
Lokalitetstype: Skov
Klassifikation: S3

Ejer:
Dækning: Y1
UTM E: 548240
UTM N: 6318000
Beskrivelse: Morten Nielsen 12/96

Beskrivelse

Skoven er gennemskåret af ny motortrafikvej. Den sydlige del bestod af gamle bøgetræer, men halvdelen er nu erstattet af nåletræer, hvilket har reduceret bestanden af rovfugle og hulrugere. Den nordlige del omfatter to eng/moseområder.

Karakteristik

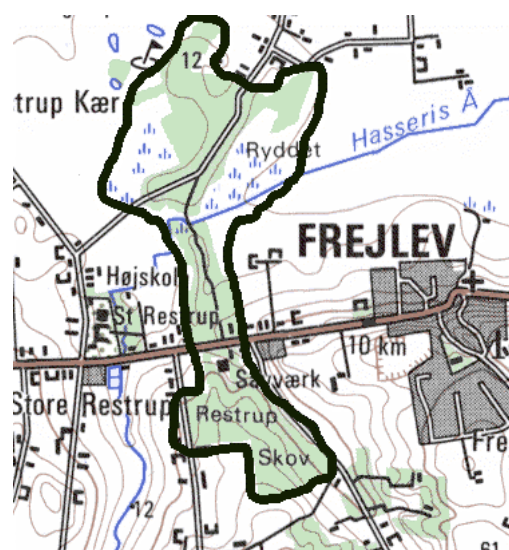
Ynglende duehøg.

Dækning

Summen af de 3 års optællinger dækker lokalitetens fugle.

Optællere

Bent Aage Andersen, Lars Bo Jacobsen.



Ynglefugle, antal par

	1972	1980	1993	1994	1995
Fiskehejre	1				
Duehøg			0-1		1-2
Spurvehøg	1	1	1		
Musvåge	1	2	1		
Tårnfalk	1	2	1		
Vibe		1			
Skovhornugle	1			4	
Grønspætte		2	0-1		
Stor Flagspætte			4-6		
Nattergal		2			
Bynkefugl		6			
Misteldrossel		1	1		
Græshoppesanger		1			
Kærsanger		6			
Skovsanger			0-1		
Grå Fluesnapper					1
Halemejse		2			
Spætmejse			4		
Rødrygget Tornskade					1
Stillits					1
Kernebidder			4		



Rørdal Lergrave

Amt: Nordjylland
Kommune: Aalborg
Lokalitetsnr: 851230
Lokalitetstype: Sø
Klassifikation: V1, R3

Ejer:
Dækning: Y1
UTM E: 561450
UTM N: 6326380
Beskrivelse: Morten Nielsen 12/96

Beskrivelse

Søer opstået i forbindelse med ler- og sandgravning.

Karakteristik

Ynglende sorthalset lappedykker og fiskehejre. Rastende troldænder.

Erhvervsudnyttelse

Tidligere råstofindvinding, nu kun et produktionsanlæg på området.

Rekreativ udnyttelse

Området er uden offentlig adgang.

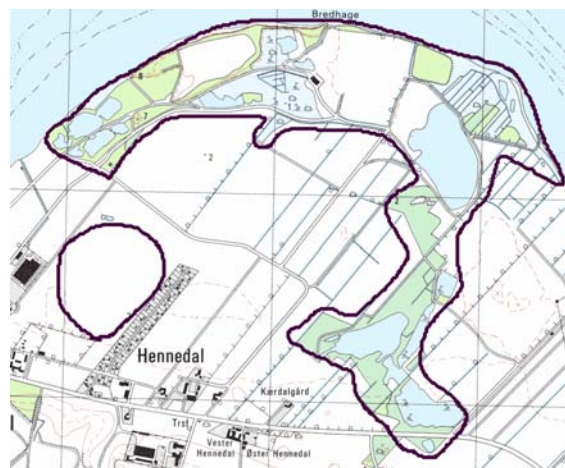
Optællere

Henrik Møller Thomsen, Tscherning Clausen.

Litteratur

Clausen, Tscherning (1980): Rapport fra lergravene ved Rørdal.

Riden 2/80, s. 10.



Ynglefugle, antal par

	1980	1993	1994
Lille Lappedykker	11	0-10	0-2
Toppet Lappedykker	7	2-3	6
Gråstrubet Lappedykker	2	6	15
Sorthalset Lappedykker	1	1-2	1
Fiskehejre		116	75
Knopsvane	6	2-3	8-10
Gravand	1	1	0-1
Gråand	2-4	5	5
Taffeland	1	1	
Troldand		5	7
Duehøg		0-1	0-1
Musvåge		1	1-2
Grønbenet Rørhøne	2-4	1-3	0-5
Blishøne	20-30	30-40	30-40
Strandskade	1	1	
Stor Præstekrave	1	0-2	1
Vibe	6-10	1	
Rødben	0-1		
Hættemåge	160		50-60
Stormmåge	5		
Sølvmåge	17	20	20
Gul Vipstjert	2		
Nattergal			1
Bynkefugl	0-1		1
Sivsanger	2		
Kærsanger	1		1
Rørsanger	15-25		
Råge	30		
Gråsiken			1



Grønlandshavnen og Romdrup Å's udløb

Amt: Nordjylland
Kommune: Aalborg
Lokalitetsnr: 851240
Lokalitetstype: Havn, strandenge
Klassifikation: K3, R4

Ejer:
Dækning: Y2, R3
UTM E: 564400
UTM N: 6323300
Beskrivelse: Torben Nielsen 10/97

Beskrivelse

Havnekajer med industribyggeri. Små områder med strandenge nord og syd for havnen. Strand, dyrkede marker og brakmarker. Åudløb.

Karakteristik

Ynglende gul vipstjert og vadefugle.

Optællere

Niels Christian Dybkjær.



Ynglefugle, antal par

	1995
Knopsvane	1
Gråand	2
Tårnfalk	1
Agerhøne	2
Grønbenet Rørhøne	1
Blishøne	0-2
Strandskade	3
Stor Præstekrave	2
Vibe	0-2
Rødben	1
Engpiber	6
Gul Vipstjert	1
Husrødstjert	1
Bynkefugl	3
Stenpikker	0-1
Kærsanger	1 (1996)
Rørspurv	5

Rastefugle, årligt maksimum

	1995	1996
Knopsvane	6	62
Gråand	70	14
Hvinand	50	11
Toppet Skallesluger	10	
Blå Kærhøg	1	
Strandskade	12	
Alm. Ryle	40	



Hvorup Lergrav

Amt: Nordjylland
Kommune: Aalborg
Lokalitetsnr: 851250
Lokalitetstype: Sø
Klassifikation: V3, R3

Ejer: Aalborg Portland + privat
Dækning: Y1, R1
UTM E: 557500
UTM N: 6329400
Beskrivelse: Morten Nielsen 12/96

Beskrivelse

Gammel lergrav, hvor gravning er ophørt i midten af 1980'erne. Lergraven er op til 40 m dyb. Inden for de seneste år begyndende tilgroning med tagrør langs bredderne og med pil og hyld på land. De omliggende arealer dyrkes med korn og raps. Hvorup Mose er en gammel tilgroet mose med løvtræer.

Karakteristik

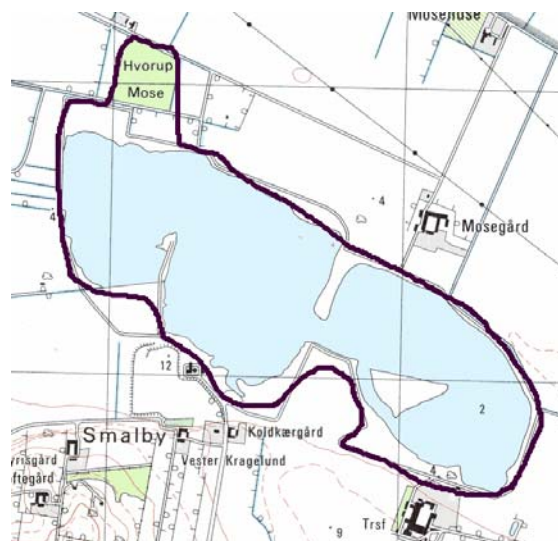
Stor bestand af toppet lappedykker. Ynglende klyde og mudderklire. Rastende sangsvane og gråand.

Beskyttelser

Der er ikke offentlig adgang til området.

Optællere

Henrik Nyrup.



Rastefugle, årligt maksimum

	1984	1993	1994	1995
Toppet Lappedykker		41	77	50
Pibesvane		1		
Sangsvane		73		14
Gråand		649	504	689
Troldand	23	69	5	38
Stor Skallesluger		14		21
Fiskeørn			1	
Blishøne	250	77	83	52
Vibe		100	94	121

Tabel på næste side.



Hvorup Lergrav

Ynglefugle, antal par

	1980	1984	1993	1994	1995	1996
Toppet Lappedykker	2-3	3-10	22	23	25	
Knopsvane	2	2-6	1	1	1-2	
Gravand	1	1-2		1	1	
Gråand	6	2-5	4	3	4	
Taffeland		0-1				
Troldand						1
Musvåge						1
Tårnfalk					0-1	
Agerhøne			2	2	2-4	
Blishøne	6	1-10	9	10	10	
Strandskade	3		1	2	2	
Klyde	1		1	1	0	
Lille Præstekrave	2					
Stor Præstekrave	1		1	1	1	
Vibe	3		6	6	5	
Dobbeltbekkasin					0-1	
Rødben			2	2	2	
Mudderklire				1		
Fjordterne		1		1	1	
Stor Flagspætte				1	1-2	
Digesvale			70	210	75	
Engpiber	1	2-5				
Gul Vipstjert	9	1	2	1	3	
Nattergal	1				1	
Bynkefugl	1					
Kærsanger	3		1	1	0-1	
Rørsanger	1		18	19	26	



Nørresundby Kridtgrav

Amt: Nordjylland
Kommune: Aalborg
Lokalitetsnr: 851260
Lokalitetstype: Sø
Klassifikation: V4

Ejer:
Dækning: Y2
UTM E: 557000
UTM N: 6325300
Beskrivelse: Torben Nielsen 10/97

Beskrivelse

Gammel dyb kridtgrav omdannet til rekreativt område. Skrænter bevokset med træer samt krat med pil langs bredderne.

Karakteristik

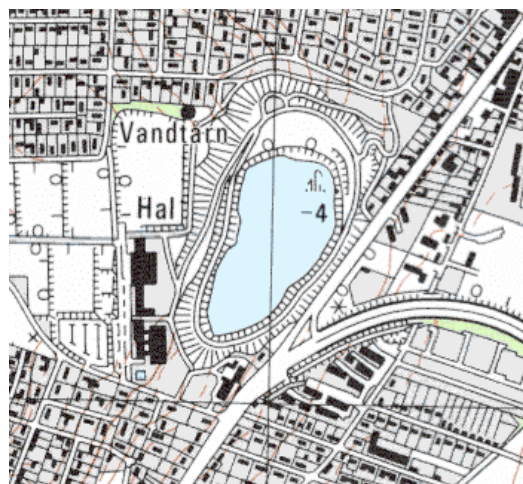
Kun få ynglefugle.

Rekreativ udnyttelse

Ænder fodres af besøgende.

Optællere

Henrik Nyrup.



Ynglefugle, antal par

	1980	1994	1995
Lille Lappedykker	2		
Toppet Lappedykker	0-1	3	3
Gråstrubet Lappedykker	1		
Gråand	5	4-6	4-6
Grønbenet Rørhøne	1		
Blishøne	5	5-6	5-6



Lindholm Kridtgrav

Amt: Nordjylland
Kommune: Aalborg
Lokalitetsnr: 851270
Lokalitetstype: Sø
Klassifikation: V3

Ejer:
Dækning: Y2
UTM E: 555750
UTM N: 6325600
Beskrivelse: Torben Nielsen 10/97

Beskrivelse

Gammel kridtgrav med skrænter, især i den nordlige og østlige del. Bevoksning på skrænterne med høje træer samt krat. 2 små øer.

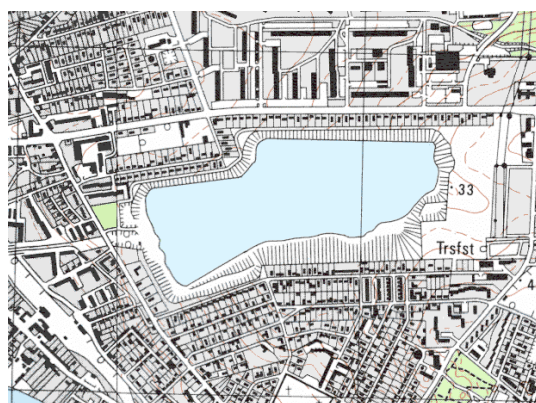
På grund af byggeri tæt på lokaliteten er yngletal gået ned de senere år.

Karakteristik

Ynglende måger og vandfugle. Mulig ynglende troland i 1992. Digesvalekoloni.

Optællere

Henrik Nyrup.



Ynglefugle, antal par

	1980	1992	1995
Toppet lappedykker	1	3	2-3
Knopsvane		1	1
Gråand	2-3		
Troland		0-1	
Agerhøne		1	
Blishøne	7	10	7-8
Strandskade	2	1	
Vibe	2		
Hættemåge		1	
Stormmåge	9	6	3
Sølvmåge	10	7	4
Digesvale	40-50	140	



Brorholt, Bjørum og Vang skove

Amt: Nordjylland
Kommune: Aalborg
Lokalitetsnr: 851280
Lokalitetstype: Skov
Klassifikation: S3

Ejer: Private		
Dækning: Y2		
UTM E: 554400	555600	556250
UTM N: 6331250	6331600	6334300
Beskrivelse: Torben Nielsen 10/97		

Beskrivelse

3 mindre løvskove på fugtig bund med mange store og ældre løvtræer. Vang skov er meget uberørt af færdsel og træfældning. I Brorholt skov er der lidt nyplantning med løvtræer.

Karakteristik

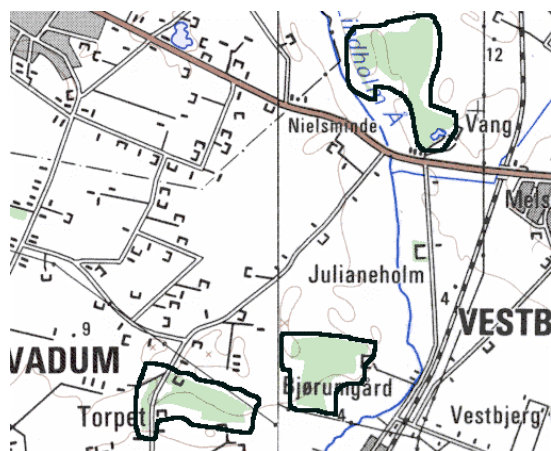
Ynglende duehøg og andre skovfugle.

Dækning

Bjørum skov er ikke optalt i 1995. Optællingen i 1972 omfatter desuden Hvorup Plantage.

Optællere

Ulf Klemmetsby.



Ynglefugle, antal par

	1972	1980	1995
Gravand		1	
Gråand		1	
Hvøsevåge		0-1	
Duehøg	1		0-1
Spurvehøg	3		
Musvåge	3	3-4	1-3
Tårnfalk	5	0-1	
Natugle		1	
Skovhornugle	2		
Gøg			0-1
Grønspætte		1	
Stor flagspætte			6
Nattergal			1
Rødstjert		2	
Misteldrossel			2
Kærsanger			1
Skovsanger		2	
Grå fluesnapper			7
Broget fluesnapper			1
Halemejse		1	
Spætmejse		1	6
Træløber		1	
Råge		75	
Stillits			2
Kernebider			4



Annerup Mose

Amt: Nordjylland
Kommune: Aalborg
Lokalitetsnr: 851290
Lokalitetstype: Mose
Klassifikation: V3

Ejer: Privat
Dækning: Y2
UTM E: 552500
UTM N: 6308000
Beskrivelse: Morten Nielsen 12/96

Beskrivelse

Lavvandet mose med enkelte småøer.

Karakteristik

Stor bestand af gråstrubet lappedykker. Lille hættemågekoloni.

Ekskursionsmål

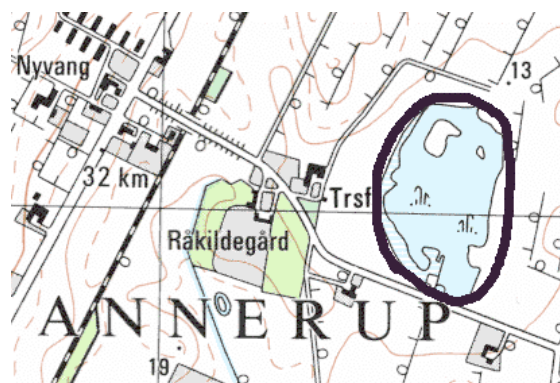
Del af mosen kan overskues fra offentlig vej.

Beskyttelsesbehov

Større, dyrkningsfrie bræmmer omkring mosen er ønskeligt.

Optællere

Torben Nielsen.



Ynglefugle, antal par

	1980	1984	1985	1995
Lille Lappedykker		3		
Gråstrubet Lappedykker	1	2	2	8
Knopsvane	1	1	1	1
Gravand	1	3		2
Krikand		1-2		
Gråand	8-18	10	1	7-10
Troldand		1-2		
Rørhøg		0-1		
Grønbenet Rørhøne	1	7		8
Blishøne	10	18	8	15
Vibe		3	1	1-2
Dobbeltbekkasin	1	1		1-2
Hættemåge	5	0-10	1	15
Nattergal	1			
Kærsanger				1
Rørspurv		5-10		4



Voldsted Gadekær

Amt: Nordjylland
Kommune: Aalborg
Lokalitetsnr: 851321
Lokalitetstype: Sø
Klassifikation: V3

Ejer:
Dækning: Y2
UTM E: 555150
UTM N: 6307700
Beskrivelse: Morten Nielsen 12/96

Beskrivelse

Lavvandet gadekær med lidt bevoksning. Mudderflader.

Karakteristik

Ynglende gråstrubet lappedykker og lille præstekrave; rastende temmincksryle.

Rekreativ udnyttelse

Gadekær midt i landsby.

Ekskursionsmål

Nemt at overskue, men få fugle.

Optællere

Torben Nielsen.



Ynglefugle, antal par

	1980	1995	1996
Gråstrubet Lappedykker	1	1	
Knopsvane	1		0-1
Gravand			0-1
Gråand		2	1
Blishøne	5-7	5-7	3
Lille Præstekrave			1
Vibe			2
Hættemåge		1	0-1

Rastefugle, årligt maksimum

	1996
Temmincksryle	15
Mudderklire	3



Sjørup Sø

Amt: Nordjylland
Kommune: Års
Lokalitetsnr: 861010
Lokalitetstype: Sø
Klassifikation: V3

Ejer:
Dækning: Y2
UTM E: 524400
UTM N: 6302880
Beskrivelse: Torben Nielsen 10/97

Beskrivelse

Sø med lidt røskovsbevoksning. Søen grænser nod nordøst op til et skovområde. Langs den vestlige bred er der golfbaner.

Karakteristik

Pæn bestand af toppet lappedykker. Oversomrende hvinand og trolldand.

Rekreativ udnyttelse

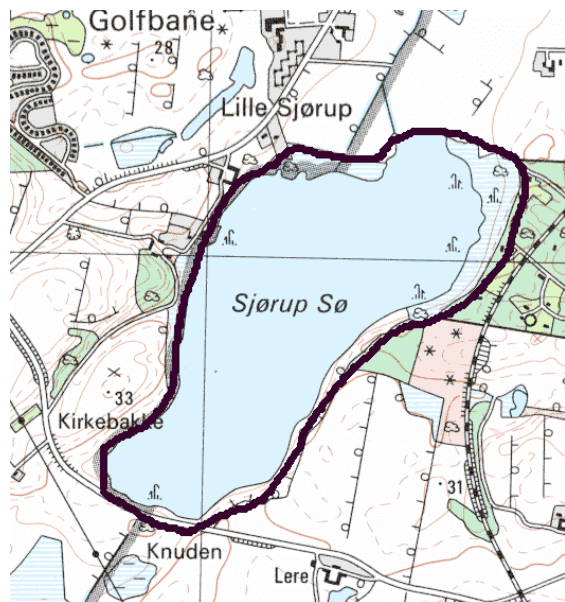
Et større golfcenter grænser op til søen. Sommerhusområde.

Ekskursionsmål

God oversigt fra offentlig vej.

Optællere

Torben Nielsen



Ynglefugle, antal par

	1980	1984	1995
Toppet Lappedykker	5	5-8	9-10
Knopsvane	1	0-1	0-1
Gravand	1		
Krikand	0-1		
Gråand	0-1		0-3
Trolldand			0-1
Hvinand			0-2
Musvåge		1	1
Grønbenet Rørhøne			1
Blishøne	8	8-12	5-10
Strandskade		0-1	
Vibe	2	1	
Fjordterne			0-1
Gøg		2	1
Digesvale			0-10
Nattergal		2	
Bynkefugl			2-4
Sivsanger		1	1-2
Rørsanger	10	8	
Stillits			1
Gråsiskan			2-3



Navnsø-området

Amt: Nordjylland
Kommune: Års
Lokalitetsnr: 861030
Lokalitetstype: Sø, hede, kær
Klassifikation: V3

Ejer: Bl.a. Staten
Dækning: Y3
UTM E: 527300
UTM N: 6304350
Beskrivelse: Torben Nielsen 10/97

Beskrivelse

Navnsø er en næringfattig lavvandet hedesø med sparsomme rørskovsbevoksninger. Søen er omgivet af hede- og overdrevarsarealer med flere småsøer, vandhuller og fugtige hedekær. Syd for landevejen er der desuden en mindre grusgrav.

Vidkær, som ligger nordøst for søen er et typisk mark/kær område med enkelte vandhuller og med kreaturafgræsning. I området er der en del krat- og buskbevoksning med nattergale.

Karakteristik

Ynglede vandfugle. Hættemågekoloni.

Dækning

Den allersydligste del af lokaliteten er ikke besøgt. Yngleangivelser fra 1972 kan ses under De Himmerlandske Heder (lokalitet nr. 827020).

Beskyttelser

Ca. 102 ha er fredet.

Rekreativ udnyttelse

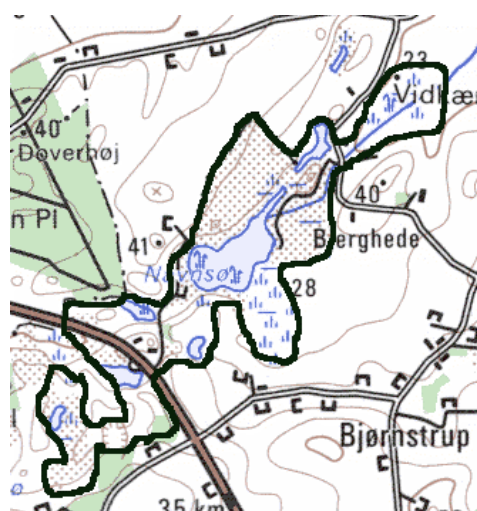
Navnsø er yndet udflugtsmål, bl.a. badning i søen.

Ekskursionsmål

Hættemågekolonien kan overskues fra rasteplads ved Års-Løgstør landevejen.

Optællere

Torben Nielsen, Bertel Bavngaard.



Ynglefugle, antal par

	1980	1995
Toppet lappedykker	1	2-4
Knopsvane	0-1	1
Gravand	1	1
Gråand	1	
Krikand	1	
Blishøne	1	7
Strandskade		0-1
Lille præstekrave		0-1
Vibe	5	4
Dobbeltbekkasin	2	
Hættemåge		30
Gøg		1-3
Bynkefugl	3	
Rørsanger	3	
Nattergal		2-4



Søtrup Plantage

Amt: Nordjylland
Kommune: Aars
Lokalitetsnr: 861050
Lokalitetstype: Skov
Klassifikation: S3

Ejer:
Dækning: Y3
UTM E: 527520
UTM N: 6300940
Beskrivelse: Morten Nielsen 12/96

Beskrivelse

Plantage på tør, sandet bund. Større åben arealer.

Karakteristik

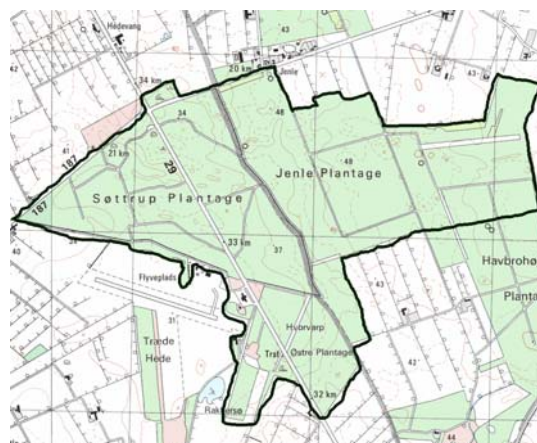
Ynglende duehøg.

Dækning

Sporadisk besøgt og ikke i optimal yngletid.

Optællere

Kaj Brøner, Torben Nielsen, Lars Bo Jacobsen.



Ynglefugle, antal par

	1992	1995	1996
Duehøg			1
Musvåge			1-3
Skovhornugle		1	
Natram	1		0-1
Stor Flagspætte			1-5
Misteldrossel			1-5
Stillits			0-1
Gråsiskan			1-8
Kernebider			0-1



Birken

Amt: Nordjylland
Kommune: Aars
Lokalitetsnr: 861090
Lokalitetstype: Eng
Klassifikation: V1

Ejer:
Dækning: Y3
UTM E: 524430
UTM N: 6297850
Beskrivelse: Morten Nielsen 12/96

Beskrivelse

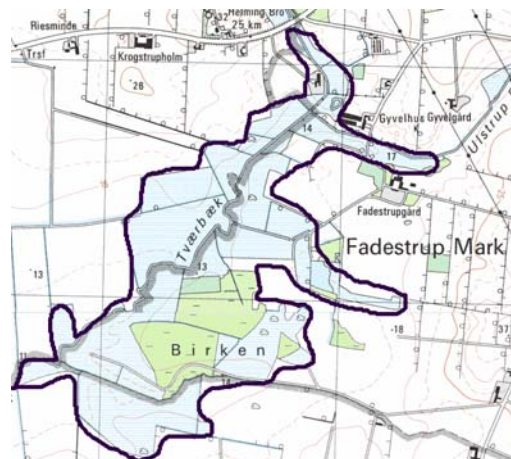
Stort, fugtigt engområde med kratbevoksning.

Karakteristik

Ynglende vagtel.

Optællere

Gerner Majlandt.



Ynglefugle, antal par

	1995
Gråand	1
Musvåge	0-1
Vagtel	1
Blishøne	1-2
Strandskade	0-1
Vibe	3-4
Engpiber	3-4
Nattergal	7
Bynkefugl	8
Græshoppesanger	1
Kærsanger	6
Rørsanger	2



Tvebjerg (det grønne område) ved Års

Amt: Nordjylland
Kommune: Aars
Lokalitetsnr: 861100
Lokalitetstype: Sø, eng
Klassifikation: V3

Ejer:
Dækning: Y1
UTM E: 532500
UTM N: 6295330
Beskrivelse: Morten Nielsen 12/96

Beskrivelse

Vådområde mellem Tvebjerg, hvor der er udgravet en lang sø med to øer. Åløb.

Karakteristik

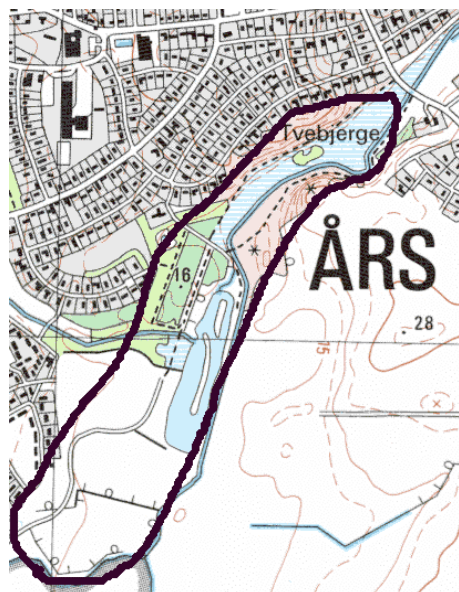
Ynglende gråstrubet lappedykker. Rågekoloni.

Rekreativ udnyttelse

Bynær lokalitet med motionssti.

Optællere

Karen Tophøj.



Ynglefugle, antal par

	1995
Gråstrubet Lappedykker	2
Gråand	10
Agerhøne	2
Grønbenet Rørhøne	2
Blishøne	8
Kærsanger	1
Råge	50



Vandhuller syd for Skivum

Amt: Nordjylland
Kommune: Aars
Lokalitetsnr: 861271
Lokalitetstype: Sø
Klassifikation: V3

Ejer: Privat
Dækning: Y2
UTM E: 535680
UTM N: 6302100
Beskrivelse: Morten Nielsen 12/96

Beskrivelse

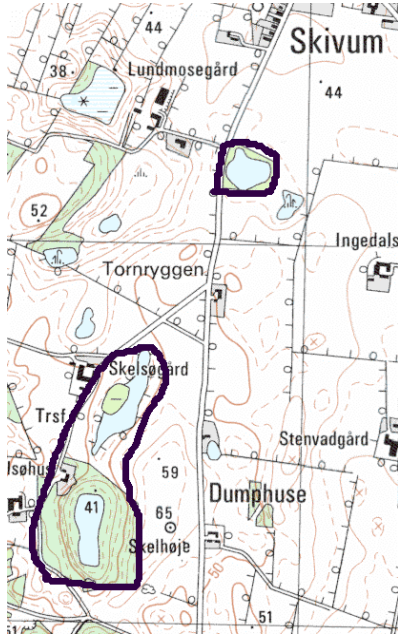
3 søer omgivet af skov og krat.

Karakteristik

Ynglende gråstrubet lappedykker.

Optællere

Torben Nielsen, Kai Brøner, Christine Holm, Michael Grell.



Ynglefugle, antal par

	1995	1996
Gråstrubet Lappedykker	1-3	2-3
Gråand	0-1	4
Spurvehøg		1
Musvåge	0-1	0-1
Blishøne	3	3
Misteldrossel		0-1

De beskrevne lokaliteter, alfabetisk oversigt

Lokalitetsnavn	Nummer		
		Enge og vandhuller langs Korup Å	815200
		Enge og vandhuller langs Pallisvad Å	803300
Aggersborg	827240	Enge ved Villestrup Å	801060
Aktieplantagen og Tranum Klit	803043	Eskær Skov	839020
Alsdyb Holme	825150	Falden Skov	847200
Alsdyb-revlerne	825610	Fjordholmene	827190
Annerup Mose	851290	Fosdal Plantage, Fosdalen	803011
Astrup Nørskov	801040	Fruens Holm	849110
Asaa, Gerå og Melholt Enge	807100	Gatten Hedegårde Mose og eng	827050
Attrup Enge	803110	Gedsted og Alstrup Enge	809140
Baggesvogn og Vorholt Skove	839070	Gettrup Skov	817130
Bagterp Plantage	821274	Gjøl Bredning	803290
Bejstrup Enge	811360	Gl. grusgrav ved Åbybro	849160
Binderup Å's udløb	831010	Glenstrup Sø	823040
Birkbakken Skov	813120	Godtlandsmose	817150
Birken	861090	Gravlevdalen med Gravlev Sø	845010
Bjergeskov, Nørreskov og Vedsted Skov	843110	Grevelund Sø	815165
Bjørnsholm Ådal	827120	Grusgrav ved Østerby	825390
Bolle og Try Enge	807010	Grønlandshavnen og Romdrup Å's udløb	851240
Boller Enge	821050	Grønskov	805060
Boller Sø	821651	Guldager Sø	821040
Borreholm	827194	Gårdbo Sø og Sørig Enge	841130
Borremose	833030	Halkær Bredning	831020
Borup Mose	801125	Halkær Skov	831100
Bovet Bugt-området	825280	Halkær Ådal	831120
Bredeng og Tuekær	817140	Hals Mose	817030
Bredmose	801120	Hals Nørreskov	817040
Brorholt, Bjørum og Vang Skove	851280	Hals Sønderskov	817050
Brændeskov	843135	Hammer Bakker	851160
Brændmose	801080	Haslevgård Skov	815170
Buddum Enge	815215	Havnø og Havnø Hage	815140
Bunken Klitplantage	841230	Helberskov ved Als Odde	815030
Bøgsted Plantage	839060	Hellum, Siem og Ejstrup Skove	843150
Børglumkloster Skov	839040	Hesselholt Skov	801025
Danzigmand-området	825330	Hirsholmene	813010
Deget	813015	Hirtshals Havn	819011
Donsted Kær	847120	Hjeds Kær	845060
Dragsgård Skov	843070	Hjeds Sø	801210
Dragsmose og Milmose	801100	Hjedsbæk Plantage	845071
Dronninglund Hovedgård og Hestehave	807030	Hobro Skov	823090
Dronninglund Storskov	807060	Hobro Vesterfjord	823070
Dyrheden Skov	847160	Holbæk Kær	847700
Døstrup Bæk	823120	Holtemmen-området med Havrevlen	825050
Egense Kyst og Strandenge	837150	Horneks Odde m.v.	825210
Egensekloster Skov	837100	Hornfiskrøn	825140
Egholm	851150	Hornsgård Holm	831070
Ejstrup Strand og Klit	803080	Hornum Sø	845090
Elling Kommuneplantage	813225	Horsmose	801085
Elling Å's udløb	813020	Hou og Melholt Skove	817090

Hou Strand og Lagunen	817160	Lundgård Skov	827080
Hulsig Hede	841190	Lunken og Ås Plantager	821080
Hune og Blokhuis Plantager	835100	Lyngby Kær	843040
Hvarre og Gandrup Søer	801190	Læsø Klitplantage	825200
Hvorup Lergrav	851250	Løgstør Holme og Lendrup Sandø	827060
Høgholt og Bøsholt Skove	815070	Madum Sø	843210
Høndrup Sø	801240	Mariager Fjord vest for Hadsund	823085
Hørby Sø og Stormose	823100	Mariager Fjord øst for Hadsund	815100
Høstemark Skov	837120	Marker ved Lounkær (Måen)	815050
Håbendal Skov	813373	Mastrup Søer	845130
Ilbro og Fulsig Teglværker	821030	Melbjerg hoved m.v.	809180
Jerup Strand	813030	Molhøj Sø og strandenge	815180
Jægersborg Skov	843140	Mose syd for Siem	843030
Katmose ved Overlade	827100	Mose vest for Veggerby	845120
Katsig Bakker	839100	Moser ved Fuglegårde	801110
Kielstrup Sø med skove	801150	Moser ved Nysum Hede	833070
Kjul Strand samt Uggerby Strand og å-udløb	819080	Moser ved Øster Doense	801200
Klim Klitplantage og Strand	811030	Mossø (Mosskovsø)	843230
Klim og Torup Fjordholme	811010	Mølbjerg Bakker	839090
Klitheder ved Rødhus	835120	Mølholm-søerne	851110
Klosterholm og Startøtterne	831040	Møllesø ved Røngård (Røn Grusgrav)	849142
Knogen, Knobgrund	825380	Mågesøen i Hørby Plantage	823130
Knotterne	825360	Måstrup Mose	839010
Knudegård Bugt	803090	Navnsø-området	861030
Kokkedal Slot og Skov	803100	Nibe Bredning	831190
Kokkedals Kær og Tøtterne	803070	Nols Sø ved Saltum	835080
Koldmose	835090	Nordlige Store Vildmose	805100
Kollerup Klit og Miler samt Grønnestrand	811090	Nordmandshage og Bisnap	817020
Kollerup Plantage	811040	Nordmarksområdet	825290
Korsholme	837155	Nordre Rønner	825410
Kringelhøj Mose	801090	Nymølle Bæk og Plantage	847210
Kyst og lergrave nord for Hvalpsund	809290	Nørholm Enge	851120
Kysten mellem Als og Øster Hurup	815045	Nørlund Skov	833010
Kyø Skov	831370	Nørre Halne Grusgrave	849130
Kærbjerg Skov	801035	Nørre Økse Sø	803220
Kærene	825510	Nørrekær Enge	827010
Langholt Skov	851170	Nørresundby Kridtgrav	851260
Lie Sø	821915	Nørreå ved Brønderslev	805090
Lille Knot	825630	Odden Skov og Plantager	821490
Lille Vildmose (Fennerne og Birkesø)	837020	Oksholm Skov	803060
Lilleheden og Uggerby Klitplantager	819040	Onsild Ådal	823050
Lillesø i Lille Vildmose	837040	Ormholt og Nejsum Skove	847220
Lindenberg Ådal vest for Håls Bro	851020	Pajhede Skov	805070
Lindenberg Ådal øst for Håls Bro	837080	Pletten og Lille Pletten	815110
Lindet Vestre Plantage	813490	Porsemose og Portlandsrose	837060
Lindholm Kridtgrav	851270	Rasmusmose	817010
Livø	827200	Ravnborg og Fredenslund Skove samt Solbjerg Sønderkov	843060
Lovnkær Skov	815060	Ravnstrup Kær	807040
Lovns Sø	809170	Rebsenge	805120
Lundby Krat, Lundby Bakker og Lundby Mose	851090	Redsø Mose	801230
Lundbæk Skov	831170	Restrup Skov og Kær	851210
Lundbæk Strandenge	831171	Risgårde Enge	809030
Lundergård Mose	835050	Rold Skov (hovedområde)	843100

Rold Vesterskov	801010	Sø ved Vorgård	843421
Rold Østerskov	801020	Sø øst for Brøndbjerg	801130
Rubjerg Knude og Plantage	829010	Søer og moser ved Søholt	847230
Rugtved Skov	847020	Sønder Hadsund Strandenge	815190
Ryå's udløb med Kytterne og Haldager	849090	Sønder Nyland og Tusholm-området	825030
Vejle		Sønderskov, Mørkeskov og Fællesskov	843130
Rønholm	831050	Sønderup Ådal og Skivum Krat	845150
Rønhøj Plantage	827030	Søndre Rønner	825620
Rønnerne (Færøn, Langerøn og Kringelrøn)	825100	Søttrup Plantage	861050
Rørdal Lergrave	851230	Tagholme	851140
Råbjerg Mile	841100	Thisted Nørskov	801045
Råbjerg Mose	841140	Tinghøj og Grønhøj Moser	801105
Råbjerg Plantage, Mølklitten	841280	Tingskov	811060
Råbjerg Sø (Præstesø) og Troldkær	841120	Tislum Bakker	839050
Sandmosen og Udholm Mose	835030	Tofte Mose	837050
Simested Ådal	833080	Tofte Skov	815010
Sjørup og Tandrup Søer	809100	Tofte Sø	837030
Sjørup Sø	861010	Toftegårds Enge	835020
Skagen Klitplantage	841180	Tolne Skov og Bakker	839030
Skagen Nordstrand, Grenen, Reservatet og Nederrose	841020	Tolshave Mose	813110
Skallerup Klit	821150	Tornby Klitplantage	819020
Skals Ådal syd for Onsild	823030	Torstedlund Skov	845200
Skarpholt Plantage	847150	Tranemose ved Hyllebjerger-Svenstrup	809120
Skeelslund Skov	849070	Tranum Klitplantage	803040
Skindbjerglund	843010	Tranum og Langdal Plantager	803050
Skove ved Bælum	843391	Trend Skov og Urhøje Plantage	809010
Skove ved Hadsund	815090	Trend Ådal	809090
Skorbæk Sø og mose	831110	Treskelbakkeholm	815120
Skørpingholme	843240	Trinderup og Onsild Krat	823060
Skårupgård Skov	839430	Troldholmene	803140
Slotved Skov	839080	Trynmose	819100
Snoghøj Sø ved Hyllebjerger	809130	Tustrup	843020
Snæbum Søer	823110	Tvebjerge (det grønne område) ved Års	861100
Stagsted Skov og Allerup Bakker	807050	Tversted Klitplantage	819060
Stagsted-Hjallerup Enge	807022	Tversted Rimmer	819090
Stavad Enge	805152	Ulvedybet og Ølands Vejle	803020
Stavn, Barmer og Valsted Enge	831130	Ulveskov	849144
Stenholm ved Gjøll	849170	Valsgård Bæk og Bramslev Bakker	801220
Stokken (Store Knotten)	825020	Vandhul/eng ved Lille Arden	801350
Store Arden Skov og Alminden	801030	Vandhuller syd for Skivum	861271
Store Bovet Skov	807090	Vandhuller ved Randrup	843451
Store Vildmose, vestlige del	849210	Vandværksskoven	813592
Store Vildmose-området med fenerne	849200	Veddum Kær	815210
Store Økssø	843220	Vedsted Kær	849060
Strandeng og kyst syd for Dokkedal	837130	Vegger Plantage	845170
Strandeng ved Brødens Grøft	815131	Vejrholt Mose og moser ved Store Arden	801170
Strandenge og vade ved Als Odde	815040	Mark	
Strandkær og Åringskær	815220	Vester Aslund Plantage	817060
Strengsholt Mose og Sø	847080	Vester Hassing Enge	817100
Suldrup Sø	845080	Vester Nyland og Kirkeflod	825010
Svinkløv Klitplantage	811050	Vester Svenstrup Enge samt Slettestrand	803130
Sæbygård Skov	847190	Vester Torup Klitplantage	811020
Sø og mose nord for Rostrup	801140	Vestersø og vandhuller ved Brøndum He- deagre	823140
		Viffertsholm Dyrehave og Hovskov	843050

Villestrup Gods og Skove	801050	Vår Holme og Kyø Holm	831060
Villestrup Å-systemet	801070	Vår Skov	831140
Vindblæs, Oudrup og Lundby Heder	827020	Ørndrup Sø og lergrav	809110
Visborggård	815136	Ørum og Ajstrup Mose	807070
Visborggård Skov (Eendelen)	815135	Østerkær Enge ved Gjør	849100
Vivebro, Ovegård, Grevelund og Ambjerg- gård Skove	815160	Østerådal	851190
Voergård Skov	807250	Østlige Vejler	811100
Voerså og Stensnæs	847030	Ågård Skov og Mose	811080
Voldsted Gadekær	851321	Ålbæk Klitplantage	841320
Vrangbæk Ådal, Bangsbo og Donbæk	813040	Åsted Ådal	813460