

# Fuglelokaliteterne i Nordjyllands Amt

Bind 1-3

Udgivet af Dansk Ornitologisk Forening med støtte fra Skov- og Naturstyrelsen

Fuglelokaliteterne i Nordjyllands Amt, bind 1

af Torben Nielsen og Morten Nielsen

Forside: Tilde Carlsen

© Dansk Ornitologisk Forening 1998

Denne rapport må ikke kopieres, hverken helt eller delvis, uden forudgående skriftlig aftale med Dansk Ornitologisk Forening. Ved citat skal der tydeligt henvises til Dansk Ornitologisk Forening som kilde.

Udsnit af kort © Kort- og Matrikelstyrelsen, gengivet med tilladelse nr. (G 103-96)

ISBN 87-90310-27-6

Udgivet af Dansk Ornitologisk Forening med støtte fra Skov- og Naturstyrelsen.

Dansk Ornitologisk Forening  
Vesterbrogade 140 A  
1620 København V  
Tlf. 3131 4404  
Fax 3131 2435

## Indhold

Forord	4
De optalte lokaliteter	5
De optalte arter	6
Optællingsmetode	8
Vurdering af undersøgelsesintensitet	8
Materiale fra tidligere undersøgelser	9
Klassifikation	9
Rødliste for fugle	13
Bearbejdning	16
Fremtiden	16
Litteratur	16
Hvordan læses lokalitetsbeskrivelserne?	17
Yderligere oplysninger	18
De beskrevne lokaliteter, opdelt på kommuner	19
Lokalitetsbeskrivelser	23
De beskrevne lokaliteter, alfabetisk oversigt	bagest

## Forord

Med denne rapport over fuglelokaliteterne i Nordjyllands Amt er det vor hensigt at bidrage med den nyeste viden om de danske fuglelokaliteter og deres fugleliv. Denne rapport er en del af en serie, der med en rapport for hvert amt tilsammen beskriver de ca. 2000 vigtigste fuglelokaliteter i Danmark.

Materialet, der ligger til grund for rapporten, er indsamlet som led i Projekt Fuglenes Danmark, et projekt under Dansk Ornitologisk Forening, der havde til formål at kortlægge de danske yngre- og rastefugles udbredelse og antal og sammenligne de indkomne resultater med tilsvarende tidligere undersøgelser. Resultaterne fra den øvrige del af undersøgelsen publiceres i værket "Fuglenes Danmark".

Projekt Fuglenes Danmark blev ledet af en styringsgruppe bestående af Jon Fjeldså, Hans Meltofte og Arne Jensen (Dansk Ornitologisk Forening), Sten Asbirk (Skov- og Naturstyrelsen), Henning Nøhr og Bo Svenning Pedersen (Ornis Consult), Stefan Pihl (Danmarks Miljøundersøgelser) og Lars Møller Nielsen (Aage V. Jensens Fonde).

Hele projektet Fuglenes Danmark har kun kunnet gennemføres på grund af betydelig støtte fra Aage V. Jensens Fonde - en støtte, vi er meget taknemmelige for.

Der er tidligere (Ferdinand og Dybbro) publiceret større oversigter over de danske fuglelokaliteter og deres fugleliv. Lorenz Ferdinands "Større Danske Fuglelokaliteter", der udkom i 1971, var den første reelle samling af oplysninger om fuglene på de danske fuglelokaliteter, men behandlede kun omkring 400 lokaliteter. Tommy Dybbro udgav i 1982 rapporter for alle amter

(undtagen Ribe, hvor beskrivelsen kom i en anderledes form i 1990) med oplysninger om ca. 2000 lokaliteter over hele landet.

Denne nye rapportserie skal ses som en ajourføring og udbygning af disse oplysninger. Som noget nyt sammenligner vi vore nye resultater med de tidligere undersøgelser.

Desværre er ikke alle amtets fuglelokaliteter undersøgt lige grundigt. Dansk Ornitologisk Forening modtager derfor gerne alle supplerende oplysninger om de nævnte fuglelokaliteter til brug for den løbende revision af beskrivelserne.

En varm tak til de mange optællere, der med deres store, ulønnede indsats i felten har leveret grundlaget for denne rapport. Anders Østerby, Einar Flensted Jensen, Bjarke Laubek, Tscherning Clausen og Kaj Nissen har medvirket ved indsamling af materialet. Kurt Rasmussen, Frederikshavn, har indtastet en stor del af materialet. Henrik Holm Brask ydede en stor indsats ved projektets opstart. Tak til alle disse.

En ikke mindre varm tak til Peer Lindballe for et meget stort arbejde med indtastning af oplysningerne fra tidligere lokalitetsregistreringer.

Tak til Michael Grell, der som videnskabelig konsulent på projektet har udformet skemaer og vejledninger samt været behjælpelig med afklaringen af en lang række spørgsmål og kritisk gennemlæsning af manuskriptet.

Det er vort håb, at oplysningerne i denne rapport vil blive brugt både i arbejdet med at beskytte de danske fugle og deres levesteder og som inspiration for fugle- og naturinteresserede til at besøge nye steder.

## De optalte lokaliteter

Vi har tilstræbt at få optalt alle lokaliteter, der ved de foregående undersøgelser har vist sig så gode, at de kunne klassificeres som mindst fuglelokalitet af kategori 3 (se afsnit om klassifikation). Hertil kommer undersøgelser på en række lokaliteter, som projektets lokale koordinater eller andre i lokalafdelingen havde forventning om kunne huse en betydelig mængde fugle. I nogle lokalafdelinger, hvor der har været et stort antal optællere til rådighed, er der optalt en lang række lokaliteter, der ikke kan klassificeres som højere end kategori 4.

Det har været ønsket, at søer, moser, ferske enge, strandenge og skove skulle optælles, men da arbejdet med en grundig gennemgang af et amts lokaliteter er en endog meget stor opgave, har det været nødvendigt at prioritere. Dette betyder, at typisk skovene og de lokaliteter, der ligger langt fra større byer (hvor de fleste ornitologer bor), ikke er tilfredsstillende undersøgt.

Det skal kraftigt understreges, at dét, at en lokalitet ikke er omtalt i denne rapport, på ingen måde kan tolkes, som om der ikke er betydende bestande af fugle på denne lokalitet. Det kan i lige så høj grad skyldes, at der ikke foreligger oplysninger om lokaliteten. I en del tilfælde er der i denne rapport nævnt sporadiske oplysninger fra en lokalitet. Lokaliteten kan i disse tilfælde nemt rumme langt større ornitologiske interesser end beskrevet. Disse lokaliteter har fået undersøgelseskode 2 eller 3 i rammen øverst på beskrivelsen.

Der er kun i begrænset omfang medtaget oplysninger om rastende fugle i de kystnære havområder. Oplysningerne herom kan delvis findes i Danish Game Review (vol. 15, nr. 1, 1997).

Miljøministeriet og amterne foretager en løbende naturovervågning på en række lokaliteter. Vi har med tak modtaget og brugt oplysninger fra Danmarks Miljøundersøgelser, Skov- og Naturstyrelsens feltstationer, fra Reservatsektionen og fra statsskovdistrikterne. Hvor disse oplysninger er anvendt, er det nævnt ved lokalitetsbeskrivelsen.

Det har desværre ikke været muligt at inddrage alle registreringer, der er udført i perioden mel-

lem de tidligere lokalitetsregistreringer og denne undersøgelse, og der kan derfor være både publicerede og upublicerede oplysninger, som ikke fremgår af denne rapport. Det har heller ikke været muligt at medtage resultaterne fra alle amters overvågning i fuldt omfang, ligesom mange enkeltundersøgelser, publiceret i de grønne foreningers tidsskrifter, heller ikke i alle tilfælde er inddraget. Men som nævnt i afsnittet Fremtiden er det Dansk Ornitologisk Forenings hensigt løbende at vedligeholde dette rapportssystem, så det samlet fremtræder som det mest omfattende og aktuelle værk om de danske fuglelokaliteter.

### Hvad er en lokalitet?

En lokalitet defineres i praksis om et naturområde af én bestemt type, evt. en sammensat naturtype. Den typiske lokalitet er en sø med umiddelbart tilstødende mindre eng- eller moseområde, en skov eller en strandeng.

Ferdinand (1971) definerer fuglelokaliteter som "sammenhængende dele af landskabet, inden for hvilke en bestemt fugleart eller fuglegruppe enten har mulighed for at yngle eller har mulighed for fouragering igennem længere tid, således at stedet giver eksistensmulighed for visse fuglearter eller fuglegrupper". Der vil kun i få tilfælde være tvivl om afgrænsningen af lokaliteten, når man står på stedet.

Der er i et mindre antal tilfælde lavet lidt om på lokalitetens afgrænsning i forhold til Dybbro. Dette skyldes typisk permanent opdyrkning af engområder, således at det opdyrkede område ikke længere indgår i optællingsområdet.

En række meget store lokaliteter er søgt opdelt i underlokaliteter, hvor der er foretaget særskilt optælling i hvert område. Ved sammenligning med tidligere undersøgelser skal disse underlokaliteter slås sammen til én.

Denne opdeling i større eller mindre lokaliteter kan påvirke klassifikationen, således at en stor lokalitet samlet vil kunne klassificeres højere end det samme område opdelt i mindre lokaliteter. Der er ved afgrænsningen af lokaliteterne ikke taget hensyn hertil, men kun til at lokaliteten er geografisk velafgrænset.

## De optalte arter

Følgende arter er så vidt muligt medtaget i oversigten over lokalitetens ynglefugle. I særlige tilfælde og f.eks. efter ønske fra optælleren eller grundejeren er sårbare eller lokalt sjældne arter ikke omtalt. Disse arter er markeret med \*.

### Vådrområder, klitter, heder og enge

Lille lappedykker	Grønbenet rørhøne	Fjordterne
Toppet lappedykker	Blishøne	Havterne
Gråstrubet lappedykker	Strandskade	Dværgterne
Sorthalset lappedykker	Klyde	Alk
Skarv	Lille præstekrave	Lomvie
Rørdrum	Stor præstekrave	Tejst*
Knopsvane	Hvidbrystet præstekrave	Hedelærke
Grågå	Almindelig ryle	Engpiber
Canadagås	Brushane	Skærpiber
Krikand	Dobbeltbekkasin	Markpiber
Atlingand	Stor regnspove	Gul vipstjert
Knarand	Stor kobbersneppe	Bjergvipstjert
Gråand	Tinksmed*	Sortstrubet bynkefugl*
Spidsand	Rødben	Bynkefugl
Skeand	Stenvender*	Stenpikker
Troldand	Hættemåge	Nattergal
Taffeland	Stormmåge	Græshoppesanger
Ederfugl	Sildemåge	Drosselrørsanger
Toppet skallesluger	Sølvmåge	Sivsanger
Rørhøg	Svartbag	Kærsanger
Vandrikse	Ride	Rørsanger
Plettet rørvagtel	Splitterne	Pungmejse

### Skove

Skarv	Huldue	Misteldrossel
Fiskehejre	Natugle	Lundsanger
Stor skallesluger	Skovhornugle	Rødtoppet fuglekonge
Hvinand	Natravn	Korttået træløber
Hvepsevåge	Grønspætte	Pirol
Spurvehøg	Sortspætte*	Rødrygget tornskade
Duehøg	Lille flagspætte	Nøddekrige
Musvåge	Vendehals	Ravn
Skovsneppe	Sjagger	Gulirisk
Svaleklire*	Vindrossel	

### Truede og sjældne arter

omtales som hovedregel ikke. Dog kan de være omtalt på lokaliteter, hvor de i forvejen er særdeles velkendte. Det drejer sig om følgende arter:

Nordisk lappedykker	Hedehøg	Dværgmåge
Sort stork	Fiskeørn	Sandterne
Pibeand	Lærkefalk	Sortterne
Rødhovedet and	Urfugl	Slørugle
Bjergand	Engsnarre	Stor hornugle
Rød glente	Trane	Mosehornugle
Havørn	Hjejle	Perleugle
Blå kærhøg	Sorthovedet måge	Isfugl (på Sjælland)

Biæder  
Hærfugl

Vandstær  
Blåhals

Høgesanger  
Stor tornskade

### Rastefugle

Følgende arter er så vidt muligt medtaget i oversigten over lokalitetens rastefugle. I tilfælde, hvor der kun optræder meget få eksemplarer af almindelige fugle, kan forekomsten være udeladt.

Lille lappedykker  
Toppet lappedykker  
Gråstrubet lappedykker  
Nordisk lappedykker  
Skarv  
Rørdrum  
Fiskehejre  
Knopsvane  
Pibesvane  
Sangsvane  
Sædgås  
Kortnæbbet gås  
Blisgås  
Grågås  
Canadagås  
Mørkbuget knortegås  
Lysbuget knortegås  
Gravand  
Pibeand  
Krikand  
Atlingand  
Knarand  
Gråand  
Spidsand  
Skeand

Troldand  
Taffeland  
Bjergand  
Ederfugl  
Havlit  
Sortand  
Fløjsand  
Hvinand  
Lille skallesluger  
Toppet skallesluger  
Stor skallesluger  
Rørhøg  
Blå kærhøg  
Fjeldvåge  
Havørn  
Kongeørn  
Fiskeørn  
Vandrefalk  
Dværgfalk  
Blishøne  
Strandskade  
Klyde  
Lille præstekrave  
Stor præstekrave  
Hjejle

Strandhjejle  
Vibe  
Islandsk ryle  
Sandløber  
Dværgryle  
Krumnæbbet ryle  
Sortgrå ryle  
Almindelig ryle  
Brushane  
Dobbeltbekkasin  
Stor regnspove  
Lille regnspove  
Stor kobbersneppe  
Lille kobbersneppe  
Svaleklire  
Sortklire  
Rødben  
Hvidklire  
Tinksmed  
Mudderklire  
Stenvender  
Odinshane  
Mosehornugle  
Isfugl

## Optællingsmetode

### Ynglefugle

Optælling er i denne undersøgelse søgt gennemført med 3-5 besøg i ynglesæsonen i mindst ét år. For en lang række lokaliteter er der dog optællinger fra mere end ét år. Omvendt er ynglefugletallet for en del lokaliteter anslået på baggrund af et enkelt eller to besøg.

Optællingsmetodikken er udførligt beskrevet i en vejledning, der blev udleveret til alle optællere inden start på optællingerne. Herudover fik optællerne tilbudt en noget mere udførlig "Optællingskalender", hvor særlige forhold for de enkelte arter er beskrevet.

Optællerne blev bedt om at angive antallet af ynglende fugle i interval, hvor laveste antal angiver antallet af sikre og sandsynlige ynglepar og højeste tal angiver summen af sikre, sandsynlige og mulige ynglepar. Denne opfordring er desværre ikke blevet fulgt i et så stort omfang, at det kunne anvendes i tabellerne i denne rapport. Derfor anvendes det højeste tal fra optællingsskemaerne i rapportens tabeller.

### Rastefugle

Optælling er i denne undersøgelse søgt gennemført med 8-10 årlige besøg i projektets tre år. For enkelte lokaliteter er der dog kun optællinger fra ét eller to år.

Optællingsmetodikken er udførligt beskrevet i en vejledning, der blev udleveret til alle optællere inden start på optællingerne.

### Generelt

Alle optællinger blev ført ind på et af to skemaer "Forårs- og ynglefugleskema" og "Efterår og vinter", hvor en lang række arter var fortrykt. På skemaerne var plads til resultater fra ca. 10 optællingsdage. På "Forårs- og ynglefugleskemaet" var endvidere plads til, at optælleren kunne skrive det antal ynglepar, han/hun skønnede på baggrund af de besøg, der var anført på skemaet.

For alle lokaliteter er udfyldt et "Miljøskema" med oplysninger om driftsforhold, trusler og lignende og et "Lokalitetsskema" med oplysninger om beliggenhed, afgrænsning af tælleområde m.m.

Alle skemaer blev indsendt til projektets lokal Koordinator, der gennemgik dem for eventuelle fejl og usikre oplysninger. Disse forhold blev afklaret mellem optæller og lokal Koordinator, hvorefter fugleoptællingerne blev indtastet i en database.

Herudover blev der i et vist omfang indsamlet oplysninger fra anden side (se forordet). Her blev de væsentligste oplysninger indtastet og medtaget.

## Vurdering af undersøgelsesintensitet

En sammenligning af resultaterne fra forskellige optællinger kræver normalt, at optællingerne er udført efter samme metodik, ved samme antal besøg og helst af samme optæller. Dette er i praksis ikke muligt ved så store undersøgelser som denne. Derfor er undersøgelsesintensiteten beskrevet med følgende udtryk:

### 1 Grundigt undersøgt

betyder, at lokaliteten er grundigt undersøgt med flere besøg over flere undersøgelsesår, og at de anførte antal af rastende og ynglende fugle må anses for at være meget tæt på de korrekte.

### 2 Rimeligt undersøgt

betyder, at lokaliteten er undersøgt i rimeligt omfang ved flere besøg i et år eller besøgt flere gange i løbet af undersøgelsesperioden.

### 3 Mangelfuldt undersøgt

betyder, at der kun foreligger spredte oplysninger, evt. kun oplysninger fra ét enkelt besøg.

Der kan være forskellig vurdering af optællinger af yngle- og rastefugle, angivet ved foranstående stort bogstav hhv. Y og R. Eksempelvis betyder Y1 grundig ynglefugletælling og R3 mangelfuld rastefugletælling.

Ferdinand og Dybbro anvendte et tilsvarende system med 1, 2 eller 3 plusser, hvor 3 plusser angav den bedste undersøgelse. Hvor der i de tidligere undersøgelser kun er delvis dækning, så tal-



lene er svært sammenlignelige, er dette nævnt under Dækning.

Ved sammenligning af tal fra denne og tidligere undersøgelser skal der altid lægges vægt på undersøgelsesintensiteten. Kun optællinger med samme vurdering kan nogenlunde sammenlignes. Er der forskel i undersøgelsesintensitet, vil optællingen med den højeste vurdering normalt vise

en større del af de fugle, der rent faktisk var til stede på lokaliteten. Tabellerne over antal af fugle på de dårligt dækkede lokaliteter viser nemlig et minimum af tilstedeværende fugle. Derfor kan lokaliteter med en lav vurdering af undersøgelsesintensiteten sagtens rumme væsentlig større antal fugle af de anførte arter og forekomst af arter, der ikke er nævnt.

## Materiale fra tidligere undersøgelser

Til sammenligning med resultaterne fra denne undersøgelse har vi medtaget de publicerede oplysninger fra hhv. Ferdinand og Dybbro. Disse resultater er uanset optællingsår opført under 1970 for Ferdinands og 1980 for Dybbros undersøgelser. Der er for mange arter kun oplyst fore-

komst uden talangivelse. I disse tilfælde er ynglefund af tekniske årsager blot noteret som 1. I langt de fleste tilfælde vil det være tydeligt at se i tabellerne. I øvrigt henvises til beskrivelsens punkt Dækning.

## Klassifikation

Alle lokaliteter er klassificeret efter Falk: "Udkast til vejledning til metoder i biologisk klassifikation af naturlokaliteter" med ganske få rettelser og ændringer, der er gennemført efter aftale med forfatteren.

Opdeling af de enkelte lokalitetstyper (skov, vand, kyst, eng) har som regel været uproblematisk, men for de mere sammensatte lokaliteter er der i flere tilfælde nævnt to klassifikationer, f.eks. V2, E3.

Kriterierne for klassifikation af de enkelte naturtyper er vist i tabellerne på de følgende sider. Der er visse ændringer i forhold til de tidligere anvendte klassifikationer. Både Ferdinand og Dybbro opdelte rastefuglelokaliteter efter de artsgrupper, der forekom på stedet, eks. TG for gåselokalitet og TA for andelokalitet. Denne opdeling er nu erstattet af en fælles rasteklassifikation. Samtidig er den nye klassifikation relateret til den aktuelle rødliste (Rødliste '90) i stedet for at bruge en række specificerede arter.

<b>Klassifikation af ynglefuglelokalteter</b>			
	<b>Skove</b>	<b>Vådområder</b>	<b>Heder</b>
<b>I</b>	<p><b>Arter</b> Ynglepar af rødlistearter af kategori akut truet, sjældnen eller sårbar</p> <p>Yngleplads for skarv</p> <p>Forekomst af mindst 7 fåtallige arter*</p> <p><b>Bestande</b> Meget store bestande af særligt hensynskrævende rødlistearter</p> <p>Store bestande af: Fiskehejre 100 par Hvepsevåge 10 par Musvåge 15 par Duehøg 10 par Huldue 3 par Korttået træløber 10 par</p>	<p><b>Arter</b> Ynglepar af rødlistearter af kategori akut truet, sjældnen eller sårbar</p> <p><b>Bestande</b> Meget store bestande af særligt hensynskrævende rødlistearter</p> <p>Store bestande af: Gråstrubet lappedykker 20 par Krikand 10 par Atlingand 8 par Knarand 3 par Skeand 25 par Troidand 15 par Taffeland 20 par Grågås 40 par Rørhøg 5 par Hættemåge 2000 par Vandfugle** i alt 200 par</p>	<p><b>Arter</b> Ynglepar af rødlistearter af kategori akut truet, sjældnen eller sårbar</p> <p><b>Bestande</b> Meget store bestande af særligt hensynskrævende rødlistearter</p> <p>Store bestande af: Krikand 5 par Stor regnspove 5 par</p>
<b>II</b>	<p><b>Arter</b> Forekomst af: Huldue Korttået træløber Forekomst af mindst 4 fåtallige arter*</p> <p><b>Bestande</b> Store bestande af hensynskrævende rødlistearter</p> <p>Mindre bestande af: Fiskehejre 50 par Hvepsevåge 5 par Musvåge 10 par Duehøg 5 par</p>	<p><b>Arter</b> Forekomst af: Knarand Rørhøg</p> <p><b>Bestande</b> Store bestande af hensynskrævende rødlistearter</p> <p>Mindre bestande af: Gråstrubet lappedykker 10 par Krikand 5 par Atlingand 4 par Skeand 12 par Taffeland 6 par Troidand 5 par Grågås 10 par Vandrikse 10 par Dobbeltbekkasin 10 par Hættemåge 300 par Vandfugle** i alt 60 par</p>	<p><b>Bestande</b> Store bestande af særligt hensynskrævende rødlistearter</p> <p>Mindre bestande af: Krikand 2 par Stor regnspove 2 par</p>
<b>III</b>	<p><b>Arter</b> Forekomst af: Fiskehejre Hvepsevåge Duehøg Forekomst af mindst 3 fåtallige arter*</p> <p><b>Bestande</b> Mindre bestande af særligt hensynskrævende rødlistearter</p> <p>Mindre bestand af: Musvåge 5 par</p>	<p><b>Arter</b> Forekomst af: Gråstrubet lappedykker Krikand Atlingand Skeand Taffeland Troidand Grågås Vandrikse Dobbeltbekkasin Hættemåge Græshoppesanger</p> <p><b>Bestande</b> Mindre bestande af særligt hensynskrævende rødlistearter</p> <p>Vandfugle ** i alt 30 par</p>	<p><b>Arter</b> Forekomst af: Krikand Stor regnspove</p> <p><b>Bestande</b> Mindre bestande af særligt hensynskrævende rødlistearter</p>
<b>IV</b>	<p><b>Levesteder</b> Alle øvrige skove, krat og levende hegn.</p>	<p><b>Levesteder</b> Alle øvrige vådområder</p>	<p><b>Levesteder</b> Alle øvrige heder og klitter</p>

\* Natravn, vendehals, grønspætte, nøddekrieger, pirol, skovsneppe, sjagger, vindrossel, misteldrossel, ravn, kernebidder

\*\* Ande- og vadefugle samt vandhøns og lappedykkere

<b>Ynglefuglelokalteter fortsat</b>			
	<b>Kyster</b>	<b>Enge</b>	<b>Kulturlandskaber</b>
<b>I</b>	<p><b>Arter</b> Ynglepar af rødlistearter af kategori akut truet, sjældnen eller sårbar Yngleplads for skarv</p> <p><b>Bestande</b> Meget store bestande af særligt hensynskrævende rødlistearter</p> <p>Store bestande af: Ederfugl 200 par Stor kobbersneppe 20 par Alm. ryle 20 par Brushane 20 par Klyde 60 par Sildemåge 20 par Stormmåge 1000 par Hættemåge 2000 par Fjordterne 30 par Havterne 60 par Vandfugle** i alt 200 par</p>	<p><b>Arter</b> Ynglepar af rødlistearter af kategori akut truet, sjældnen eller sårbar</p> <p><b>Bestande</b> Meget store bestande af særligt hensynskrævende rødlistearter</p>	<p><b>Arter</b> Ynglepar af rødlistearter af kategori akut truet, sjældnen eller sårbar</p> <p><b>Bestande</b> Meget store bestande af særligt hensynskrævende rødlistearter</p>
<b>II</b>	<p><b>Arter</b> Forekomst af: Stor kobbersneppe Alm. ryle Brushane Sildemåge</p> <p><b>Bestande</b> Store bestande af rødlistearter af kategori hensynskrævende</p> <p>Mindre bestande af: Knopsvane 10 par Ederfugl 50 par Klyde 30 par Stormmåge 150 par Hættemåge 300 par Fjordterne 10 par Havterne 30 par Vandfugle** i alt 60 par</p>	<p><b>Bestande</b> Store bestande af særligt hensynskrævende rødlistearter</p>	<p><b>Bestande</b> Store bestande af særligt hensynskrævende rødlistearter</p>
<b>III</b>	<p><b>Arter</b> Forekomst af: Ederfugl Klyde Fjordterne Havterne</p> <p><b>Bestande</b> Mindre bestande af særligt hensynskrævende rødlistearter</p> <p>Vandfugle** i alt 30 par</p>	<p><b>Arter</b> Forekomst af: Gul vipstjert</p> <p><b>Bestande</b> Mindre bestande af særligt hensynskrævende rødlistearter</p> <p>Vandfugle** i alt 30 par</p>	<p><b>Bestande</b> Mindre bestande af særligt hensynskrævende rødlistearter</p>
<b>IV</b>	<p><b>Levesteder</b> Alle øvrige strandenge og andre kystnære områder udenfor omdrift</p>	<p><b>Levesteder</b> Alle øvrige enge og overdrev</p>	<p><b>Levesteder</b> Alle øvrige stærkt menneskepåvirkede biotoper</p>

\*\* Ande- og vadefugle samt vandhøns og lappedykkere

<b>Klassifikation af rastefuglelokaliteter</b>	
Alle naturtyper	
<b>I</b>	<p><b>Arter</b> Regelmæssig forekomst af: Havørn Vandrefalk</p> <p><b>Bestande</b> Meget store forekomster af særligt ansvarskrævende rødlistearter</p> <p>Regelmæssig forekomst af: Gæs i alt 600 Sang- og pibesvane 200 Knopsvane 1000 Blishøne 10000 Andre svømmefugle i alt 5000</p> <p>Vibe 10000 Hjejle 10000 Andre vadefugle i alt 5000</p> <p>Forekomst af meget stort antal rastende rovfugle</p>
<b>II</b>	<p><b>Arter</b> Regelmæssig forekomst af: Sangsvane Pibesvane</p> <p><b>Bestande</b> Store forekomster af særligt ansvarskrævende rødlistearter</p> <p>Regelmæssig forekomst af: Gæs i alt 200 Knopsvane 200 Blishøne 5000 Andre svømmefugle i alt 1000</p> <p>Vibe 5000 Hjejle 5000 Andre vadefugle i alt 1000</p> <p>Forekomst af et større antal rastende rovfugle</p>
<b>III</b>	<p><b>Bestande</b> Mindre forekomster af særligt ansvarskrævende rødlistearter</p> <p>Regelmæssig forekomst af: Gæs i alt 10 Svømmefugle i alt 200 Vadefugle i alt 200, dog undtaget vibe og hjejle</p> <p>Forekomst af et mindre antal rastende rovfugle</p>
<b>IV</b>	<p><b>Levesteder</b> Alle øvrige vådområder</p>

## Rødliste for fugle

### Kategori Ex (forsvundet), E (akut truet), V (sårbar) og R (sjælden)

Art	Latinsk navn	Kategori
Alm. kjove	<i>Stercorarius parasiticus</i>	Ex
Blåhals	<i>Luscinia svecica</i>	Ex
Ellekrag	<i>Coracias garrulus</i>	Ex
Havørn	<i>Haliaeetus albicilla</i>	Ex
Hærfugl	<i>Upupa epops</i>	Ex
Mellemflagspætte	<i>Dendrocopos medius</i>	Ex
Nordisk lappedykker	<i>Podiceps auritus</i>	Ex
Rovterne	<i>Sterna caspia</i>	Ex
Rødhovedet and	<i>Netta rufina</i>	Ex?
Slangeørn	<i>Circaetus gallicus</i>	Ex
Sort stork	<i>Ciconia nigra</i>	Ex
Stor hornugle	<i>Bubo bubo</i>	Ex
Stortræppe	<i>Otis tarda</i>	Ex
Tredækker	<i>Gallinago media</i>	Ex
Vandrefalk	<i>Falco peregrinus</i>	Ex
Engsnarre	<i>Crex crex</i>	E
Fiskeørn	<i>Pandion haliaetus</i>	E
Hjejle	<i>Pluvialis apricaria</i>	E
Hvidbr. præstekrave	<i>Charadrius alexandrinus</i>	E
Hvid stork	<i>Ciconia ciconia</i>	E
Sandterne	<i>Gelochelidon nilotica</i>	E
Slørugle	<i>Tyto alba</i>	E
Sortterne	<i>Chlidonias niger</i>	E
Tinksmed	<i>Tringa glareola</i>	E
Trane	<i>Grus grus</i>	E
Urfugl	<i>Lyrurus tetrix</i>	E
Drosselrørsanger	<i>Acrocephalus arundinaceus</i>	V
Hedehøg	<i>Circus pygargus</i>	V
Høgesanger	<i>Sylvia nisoria</i>	V
Kirkeugle	<i>Athene noctua</i>	V
Lærkefalk	<i>Falco subbuteo</i>	V
Stenvender	<i>Arenaria interpres</i>	V
Stor skallesluger	<i>Mergus merganser</i>	V (A)
Alk	<i>Alca torda</i>	R
Bjergand	<i>Aythya marila</i>	R (A)
Bramgås	<i>Branta leucopsis</i>	R
Dværgrmåge	<i>Larus minutus</i>	R
Dværgerterne	<i>Sterna albifrons</i>	R
Fyrremejse	<i>Parus montanus</i>	R
Gulhovedet vipstjert	<i>Motacilla flava flavissima</i>	R

**Kategori Ex (forsvundet), E (akut truet), V (sårbar) og R (sjælden), fortsat**

Art	Videnskabeligt navn	Kategori
Gulirisk	<i>Serinus serinus</i>	R
Hvinand	<i>Bucephala clangula</i>	R
Isfugl	<i>Alcedo atthis</i>	R
Karmindompap	<i>Carpodacus erythrinus</i>	R
Lille flagspætte	<i>Dendrocopos minor</i>	R
Lomvie	<i>Uria aalge</i>	R
Markpiber	<i>Anthus campestris</i>	R
Mosehornugle	<i>Asio flammeus</i>	R
Pibeand	<i>Anas penelope</i>	R
Plettet rørvagtel	<i>Porzana porzana</i>	R
Pungmejse	<i>Remiz pendulinus</i>	R
Ride	<i>Rissa tridactyla</i>	R
Rød glente	<i>Milvus milvus</i>	R
Rødtoppet fuglekonge	<i>Regulus ignicapillus</i>	R
Rørdrum	<i>Botaurus stellaris</i>	R
Savisanger	<i>Locustella luscinioides</i>	R
Skægmejse	<i>Panurus biarmicus</i>	R
Skærpiber	<i>Anthus spinoletta</i>	R
Sorth. lappedykker	<i>Podiceps nigricollis</i>	R
Sortspætte	<i>Dryocopus martius</i>	R
Sortstrubet bynkefugl	<i>Saxicola torquata</i>	R
Spidsand	<i>Anas acuta</i>	R
Splitterne	<i>Sterna sandvicensis</i>	R
Stor tornskade	<i>Lanius excubitor</i>	R
Svaleklire	<i>Tringa ochropus</i>	R
Tejst	<i>Cepphus grylle</i>	R
Turteldue	<i>Streptopelia turtur</i>	R
Vagtel	<i>Coturnix coturnix</i>	R
Vandstær	<i>Cinclus cinclus</i>	R

**Kategori X (særligt hensynskrævende) og A (særligt ansvarskrævende)**

Art	Videnskabeligt navn	Kategori
Agerhøne	<i>Perdix perdix</i>	X
Kornværbling	<i>Miliaria calandra</i>	X
Broget fluesnapper	<i>Ficedula hypoleuca</i>	X
Bysvale	<i>Delichon urbica</i>	X
Digesvale	<i>Riparia riparia</i>	X
Dobbeltbekkasin	<i>Gallinago gallinago</i>	X
Gråspurv	<i>Passer domesticus</i>	X
Hedelærke	<i>Lullula arborea</i>	X
Jernspurv	<i>Prunella modularis</i>	X
Rødstjert	<i>Phoenicurus phoenicurus</i>	X

**Kategori X (særligt hensynskrævende) og A (særligt ansvarskrævende) fortsat**

Art	Videnskabeligt navn	Kategori
Sanglærke	<i>Alauda arvensis</i>	X
Sivsanger	<i>Acrocephalus schoenobaenus</i>	X
Stormmåge	<i>Larus canus</i>	X
Toplærke	<i>Galerida cristata</i>	X
Tornirisk	<i>Carduelis cannabina</i>	X
Vibe	<i>Vanellus vanellus</i>	X
Alm. ryle	<i>Calidris alpina schinzii</i>	A
Bjergand	<i>Aythya marila</i>	A (R)
Ederfugl	<i>Somateria mollissima</i>	A
Grågås	<i>Anser anser</i>	A
Klyde	<i>Recurvirostra avosetta</i>	A
Knopsvane	<i>Cygnus olor</i>	A
Kortnæbbet gås	<i>Anser brachyrhynchus</i>	A
Knortegås, lysbuget	<i>Branta bernicla hrota</i>	A
Skarv (mellemskarv)	<i>Phalacrocorax carbo sinensis</i>	A
Rødstrubet lom	<i>Gavia stellata</i>	A
Sangsvane	<i>Cygnus cygnus</i>	A
Sortand	<i>Melanitta nigra</i>	A
Stor skallesluger	<i>Mergus merganser</i>	A (V)
Toppet skallesluger	<i>Mergus serrator</i>	A

**Kriterier for vådområder af international betydning for fugle**

Disse kriterier er benyttet ved udpegning af vådområder i henhold til Ramsar-konventionen. Antallet af fugle udgør ca. 1% af de rastende/overvintrende populationers vurderede størrelse. Her gengives kun de for Danmark relevante arter og antal. Data fra Rose & Scott (1994), hvor den fuldstændige liste er gengivet.

Mellemskarv	1200	Skeand	400	Strandhjejle	1700
Knopsvane	1800	Taffeland	3500	Vibe	20000
Pibesvane	170	Troldand	7500	Islandsk Ryle	3500
Sangsvane	250	Bjergand	3100	do, rast i Vadehavet	6500
Sædgås	800	Ederfugl	20000	Sandløber	1000
Kortnæbbet gås	2250	Havlit	20000	Dværgryle	2100
Blisgås	4500	Sortand	8000	Krumnæbbet Ryle	4500
Grågås	1200	Fløjlsand	2500	Almindelig Ryle	22000
Bramgås	1640	Hvinand	3000	Brushane	33000
Knortegås, mørkb.	2540	Lille Skallesluger	150	Dobbeltbekkasin	27500
Knortegås, lysbug.	200	Tp. Skallesluger	1000	Stor Kobbersneppe	4200
Gravand	2500	Stor Skallesluger	1500	Lille Kobbersneppe	1000
Pibeand	7500	Blishøne	15000	Lille Regnspove	6500
Knarand	250	Strandskade	9000	Stor Regnspove	3500
Krikand	4000	Klyde	700	Sortklire	1200
Gråand	20000	Stor Præstekrave	500	Rødben	1500
Spidsand	700	Hjejle	10000	Hvidklire	1800
				Stenvender	700

## Bearbejdning

Tidligere publicerede oplysninger fra Ferdinand og Dybbro blev indtastet på edb i den bearbejdede form under hhv. 1970 og 1980.

De indsamlede optællinger blev bearbejdet i et program udviklet og venligst stillet til projektets rådighed af Kim Biledgaard, Horsens.

Hermed kunne der opstilles de tabeller, der er medtaget under hver enkelt lokalitet, så udviklingen på lokaliteterne kan overskues. Der skal

dog lægges mærke til oplysningerne om undersøgelsens grundighed for hver af de tre undersøgelsesperioder, og kun hvor undersøgelseskoden er ens, kan der foretages direkte sammenligninger.

Oplysningerne fra Lokalitetskemaet og Miljøskemaet er brugt til udarbejdelse af lokalitetsbeskrivelsen og til statistiske formål.

## Fremtiden

Det er Dansk Ornitologisk Forenings intention i fremtiden løbende at udarbejde nye beskrivelser af de enkelte lokaliteter, efterhånden som der kommer nye eller bedre oplysninger om dem. Til brug for dette modtager foreningen meget gerne enhver oplysning om den enkelte lokalitet, hvad

enten der er tale om enkeltoplysninger eller totaloptællinger. Også ældre oplysninger har interesse.

På forhånd tak.

## Litteratur

Anonym: EF-fuglebeskyttelsesområder og Ramsarområder. Kort og områdebeskrivelser. Skov- og Naturstyrelsen 1995.  
Asbirk, Sten & Steen Søgaard: Rødliste 90. Miljøministeriet 1992.  
Dybbro, Tommy og Torben Nielsen: Fuglelokaliteter i Nordjyllands Amt. Dansk Ornitologisk Forening 1982.  
Dybbro, Tommy: Status for de danske fuglelokaliteter. Dansk Ornitologisk Forening 1986  
Falk, Knud: Udkast til vejledning i metoder til biologisk klassifikation af naturlokaliteter. Skov- og Naturstyrelsen 1992.

Ferdinand, Lorenz: Fuglene i landskabet. Dansk Ornitologisk Forening 1980.  
Ferdinand, Lorenz: Større danske fuglelokaliteter. Dansk Ornitologisk Forening 1971.  
Jensen, Flemming Pagh: EF-Fuglebeskyttelsesområder og Ramsarområder - Kort og områdebeskrivelser, status 1995. Miljøministeriet, Skov- og Naturstyrelsen, København 1996.  
Rose, P.M & D.A. Scott: Waterfowl Population Estimates, IWRB Publication 29, 1994.



## Hvordan læses lokalitetsbeskrivelserne?

De enkelte overskrifter kan være udeladt ved nogle lokaliteter, hvis de ikke er relevante, eller hvis der ikke findes oplysninger om det pågældende emne for lokaliteten.

### I rammen

angives oplysninger om

- beliggenhedsamt og -kommune. I de tilfælde, hvor lokaliteten ligger i flere kommuner, er der normalt først anført den kommune, hvor den største del af lokaliteten ligger. Herefter andre kommuner, der har betydende dele af lokaliteten.
- Lokalitetsnummer er internt løbenummer i DOF's edb-system, hvor de 3 første cifre er det officielle kommunenummer.
- lokalitetstype.
- ornitologisk klassifikation. Se definition i metodeafsnit.
- oplysning om ejerforhold, hvis de er kendt, evt. blot en/flere ejere, offentlig eller privat.
- Dækning/undersøgelsesintensitet i nyeste undersøgelse. Se definition i metodeafsnit. Opdeles i dækning af raste- (R) og ynglefugletællinger (Y).
- UTM-koordinater i zone 32; koordinaten for lokalitetens midtpunkt anvendes.
- Beskrivelse: Måned/år for udarbejdelse samt navn på den, der har lavet beskrivelsen.

### Beskrivelse

Her gives en beskrivelse af lokalitetens naturforhold og udseende samt evt. oplysninger om nylige forbedringer/ændringer i form af pleje, genopretning, afvanding, opdyrkning m.m.

### Karakteristik

Her omtales hovedsagelig de arter, der ligger til grund for klassifikationen. Udviklingen i lokalitetens fugleliv kommenteres.

### Dækning

Her angives kvaliteten af tidligere optællinger, jf. metodeafsnit, og der beskrives eventuelle afvigelser fra fuld optælling af hele lokaliteten.

### Beskyttelser

Omtale af gældende beskyttelsesregler, fredninger, reservatordninger (i det omfang, det er kendt). Den generelle beskyttelse efter Naturbeskyttelseslovens § 3 omtales ikke, da den dækker langt størsteparten af lokaliteterne.

### Erhvervsudnyttelse

Evt. anvendelse af lokaliteten til put&take, placering af dambrug, jagtudlejning i større omfang m.m. Herudover kan nævnes særlig forhold vedr. land- og skovbrugsdrift.

### Rekreativ udnyttelse

Her beskrives, om der er særlig anvendelse som hundetræningsbane, skydebane, mange orienteringsløb, hyppig kanosejlad eller anden anvendelse til forstyrrende aktiviteter i væsentligt omfang.

### Ekskursionsmål

Her omtales gode udsigtspunkter, evt. fugletårne, adgangsforhold, evt. Fugleværnsfondsreservat m.m.

### Beskyttelsesbehov

Her beskrives særlige trusler, herunder konstaterede ulovligheder, samt forslag til forbedringer, naturgenopretning eller yderligere beskyttelse.

### Litteratur

Her nævnes kendte nyere artikler i bøger, lokalblade m.m., der fortæller mere grundigt om lokaliteten.

### **Optællere**

Her nævnes de personer, der har bidraget med oplysninger om lokaliteten i væsentligt omfang.

### **Kort**

Der vises udsnit af Kort- og Matrikelstyrelsens kort. Normalt er skala 1:25.000 anvendt, men ved store lokaliteter er 1:100.000 eller 1:200.000 anvendt. Kortudsnit er evt. forstørret eller formindsket.

### **Ynglefugletabel**

Kun de væsentligste af de arter, der findes på lokaliteten, medtages: Se afsnit om de optalte lokaliteter og arter.

### **Rastefugletabel**

Kun de væsentligste af de arter, der findes på lokaliteten, medtages: Se afsnit om de optalte lokaliteter og arter.

### **Om alle tabeller**

Alle tal er udtryk for registrerede eller skønnede antal ynglepar eller antal rastefugle. Der kan således optræde flere arter eller større antal af nævnte arter, end der er anført i tabellerne. Se afsnit om undersøgelsesintensitet.

I en del af det gamle materiale er der ikke altid opgivet tal for de enkelte arter, men blot at de forekommer, evt. som "flere" eller "almindelig". I de tilfælde er der i tabellen blot angivet antallet 1, hvilket fejlagtigt kan tolkes som en fremgang, når der i den nye undersøgelse er sat tal på. Denne angivelse er dog normalt kun tilfældet, hvor undersøgelseskvaliteten i den gamle undersøgelse var mangelfuld.

Meget sjældne og sårbare arter er ikke medtaget i tabellerne, medmindre det drejer sig om almindeligt kendte ynglepladser. Forekomsten indgår i klassifikationen.

## **Yderligere oplysninger**

Dansk Ornitologisk Forening har langt mere detaljerede oplysninger om fuglelivet på de fleste lokaliteter. Foreningen kan også tilbyde oversig-

ter over enkeltarters forekomst regionalt eller på landsplan. Henvendelse herom kan ske til foreningens hovedkontor.

## De beskrevne lokaliteter, opdelt på kommuner

### Arden

801010	Rold Vesterskov
801020	Rold Østerskov
801025	Hesselholt Skov
801030	Store Arden Skov og Alminden
801035	Kærbjerg Skov
801040	Astrup Nørskov
801045	Thisted Nørskov
801050	Villestrup Gods og Skove
801060	Enge ved Villestrup Å
801070	Villestrup Å-systemet
801080	Brændmose
801085	Horsmose
801090	Kringelhøj Mose
801100	Dragsmose og Millose
801105	Tinghøj og Grønhøj Moser
801110	Moser ved Fuglegårde
801120	Bredmose
801125	Borup Mose
801130	Sø øst for Brøndbjerg
801140	Sø og mose nord for Rostrup
801150	Kielstrup Sø med skove
801170	Vejrholt Mose og moser ved Store Arden Mark
801190	Hvarre og Gandrup Søer
801200	Moser ved Øster Doense
801210	Hjeds Sø
801220	Valsgård Bæk og Bramslev Bakker
801230	Redsø Mose
801240	Høndrup Sø
801350	Vandhul/eng ved Lille Arden

### Brovst

803011	Fosdal Plantage, Fosdalen
803020	Ulvedybet og Ølands Vejle
803040	Tranum Klitplantage
803043	Aktieplantagen og Tranum Klit
803050	Tranum og Langdal Plantager
803060	Oksholm Skov
803070	Kokkedals Kær og Tøtterne
803080	Ejstrup Strand og Klit
803090	Knudegård Bugt
803100	Kokkedal Slot og Skov
803110	Attrup Enge
803130	Vester Svenstrup Enge samt Slettestrand
803140	Troldholmene
803220	Nørre Økse Sø
803290	Gjøl Bredning
803300	Enge og vandhuller langs Pallisvad Å

### Brønderslev

805060	Grønskov
--------	----------

805070	Pajhede Skov
805090	Nørreå ved Brønderslev
805100	Nordlige Store Vildmose
805120	Rebsenge
805152	Stavad Enge

### Dronninglund

807010	Bolle og Try Enge
807022	Stagsted-Hjallerup Enge
807030	Dronninglund Hovedgård og Hestehave
807040	Ravnstrup Kær
807050	Stagsted Skov og Allerup Bakker
807060	Dronninglund Storskov
807070	Ørum og Ajstrup Mose
807090	Store Bovet Skov
807100	Asaa, Gerå og Melholt Enge
807250	Voergård Skov

### Farsø

809010	Trend Skov og Urhøje Plantage
809030	Risgårde Enge
809090	Trend Ådal
809100	Sjørup og Tandrup Søer
809110	Ørndrup Sø og lergrav
809120	Tranemose ved Hyllebjerger-Svenstrup
809130	Snoghøj Sø ved Hyllebjerger
809140	Gedsted og Alstrup Enge
809170	Lovns Sø
809180	Melbjergghoved m.v.
809290	Kyst og lergrave nord for Hvalpsund

### Fjerritslev

811010	Klim og Torup Fjordholme
811020	Vester Torup Klitplantage
811030	Klim Klitplantage og Strand
811040	Kollerup Plantage
811050	Svinkløv Klitplantage
811060	Tingskov
811080	Ågård Skov og Mose
811090	Kollerup Klit og Miler samt Grønnestrand
811100	Østlige Vejler
811360	Bejstrup Enge

### Frederikshavn

813010	Hirsholmene
813015	Deget
813020	Elling Å's udløb
813030	Jerup Strand
813040	Vrangbæk Ådal, Bangsbo og Donbæk
813110	Tolshave Mose
813120	Birkbakken Skov
813225	Elling Kommuneplantage

813373 Håbendal Skov  
 813460 Åsted Ådal  
 813490 Lindet Vestre Plantage  
 813592 Vandværksskoven

#### Hadsund

815010 Tofte Skov  
 815030 Helberskov ved Als Odde  
 815040 Strandenge og vade ved Als Odde  
 815045 Kysten mellem Als og Øster Hurup  
 815050 Marker ved Lounkær (Måen)  
 815060 Lovnkær Skov  
 815070 Høgholt og Bøsholt Skove  
 815090 Skove ved Hadsund  
 815100 Mariager Fjord øst for Hadsund  
 815110 Pletten og Lille Pletten  
 815120 Treskelbakkeholm  
 815131 Strandeng ved Brødens Grøft  
 815135 Visborggård Skov (Eendelen)  
 815136 Visborggård  
 815140 Havnø og Havnø Hage  
 815160 Vivebro, Ovegård, Grevelund og Am-  
 bjerggård Skove  
 815165 Grevelund Sø  
 815170 Haslevgård Skov  
 815180 Molhøj Sø og strandenge  
 815190 Sønder Hadsund Strandenge  
 815200 Enge og vandhuller langs Korup Å  
 815210 Veddem Kær  
 815215 Buddum Enge  
 815220 Strandkær og Åringskær

#### Hals

817010 Rasmusmose  
 817020 Nordmandshage og Bisnap  
 817030 Hals Mose  
 817040 Hals Nørreskov  
 817050 Hals Sønderskov  
 817060 Vester Aslund Plantage  
 817090 Hou og Melholt Skove  
 817100 Vester Hassing Enge  
 817130 Gettrup Skov  
 817140 Bredeng og Tuekær  
 817150 Godtlandsmose  
 817160 Hou Strand og Lagunen

#### Hirtshals

819011 Hirtshals Havn  
 819020 Tornby Klitplantage  
 819040 Lilleheden og Uggerby Klitplantager  
 819060 Tversted Klitplantage  
 819080 Kjul Strand samt Uggerby Strand og å-  
 udløb  
 819090 Tversted Rimmer  
 819100 Trynmose

#### Hjørring

821030 Ilbro og Fulsig Teglværker  
 821040 Guldager Sø  
 821050 Boller Enge  
 821080 Lunken og Ås Plantager  
 821150 Skallerup Klit  
 821274 Bagterp Plantage  
 821490 Odden Skov og Plantager  
 821651 Boller Sø  
 821915 Lie Sø

#### Hobro

823030 Skals Ådal syd for Onsild  
 823040 Glenstrup Sø  
 823050 Onsild Ådal  
 823060 Trinderup og Onsild Krat  
 823070 Hobro Vesterfjord  
 823085 Mariager Fjord vest for Hadsund  
 823090 Hobro Skov  
 823100 Hørby Sø og Stormose  
 823110 Snæbum Søer  
 823120 Døstrup Bæk  
 823130 Mågesøen i Hørby Plantage  
 823140 Vestersø og vandhuller ved Brøndum He-  
 deagre

#### Læsø

825010 Vester Nyland og Kirkeflod  
 825020 Stokken (Store Knotten)  
 825030 Sønder Nyland og Tusholm-området  
 825050 Holtemmen-området med Havrevlen  
 825100 Rønnerne (Færøn, Langerøn og Kringel-  
 røn)  
 825140 Hornfiskrøn  
 825150 Alsdyb Holme  
 825200 Læsø Klitplantage  
 825210 Horneks Odde m.v.  
 825280 Bovet Bugt-området  
 825290 Nordmarksområdet  
 825330 Danzigmand-området  
 825360 Knotterne  
 825380 Knogen, Knobgrund  
 825390 Grusgrav ved Østerby  
 825410 Nordre Rønner  
 825510 Kærene  
 825610 Alsdyb-revlerne  
 825620 Sønder Rønner  
 825630 Lille Knot

#### Løgstør

827010 Nørrekær Enge  
 827020 Vindblæs, Oudrup og Lundby Heder  
 827030 Rønhøj Plantage  
 827050 Gatten Hedegårde Mose og eng

827060 Løgstør Holme og Lendrup Sandø  
 827080 Lundgård Skov  
 827100 Katmose ved Overlade  
 827120 Bjørnsholm Ådal  
 827190 Fjordholmene  
 827194 Borreholm  
 827200 Livø  
 827240 Aggersborg

**Løkken-Vrå**

829010 Rubjerg Knude og Plantage

**Nibe**

831010 Binderup Å's udløb  
 831020 Halkær Bredning  
 831040 Klosterholm og Startøtterne  
 831050 Rønholm  
 831060 Vår Holme og Kyø Holm  
 831070 Hornsgård Holm  
 831100 Halkær Skov  
 831110 Skørbæk Sø og mose  
 831120 Halkær Ådal  
 831130 Stavn, Barmer og Valsted Enge  
 831140 Vår Skov  
 831170 Lundbæk Skov  
 831171 Lundbæk Strandenge  
 831190 Nibe Bredning  
 831370 Kyø Skov

**Nørager**

833010 Nørlund Skov  
 833030 Borremose  
 833070 Moser ved Nysum Hede  
 833080 Simested Ådal

**Pandrup**

835020 Toftegårds Enge  
 835030 Sandmosen og Udholm Mose  
 835050 Lundergård Mose  
 835080 Nols Sø ved Saltum  
 835090 Koldmose  
 835100 Hune og Blokhus Plantager  
 835120 Klitheder ved Rødhus

**Sejlfled**

837020 Lille Vildmose (Fennerne og Birkesø)  
 837030 Tofte Sø  
 837040 Lillesø i Lille Vildmose  
 837050 Tofte Mose  
 837060 Porsemose og Portlandsrose  
 837080 Lindenberg Ådal øst for Håls Bro  
 837100 Egensekloster Skov  
 837120 Høstemark Skov  
 837130 Strandeng og kyst syd for Dokkedal

837150 Egense Kyst og Strandenge  
 837155 Korsholme

**Sindal**

839010 Måstrup Mose  
 839020 Eskær Skov  
 839030 Tolne Skov og Bakker  
 839040 Børglumkloster Skov  
 839050 Tislum Bakker  
 839060 Bøgsted Plantage  
 839070 Baggesvogn og Vorholt Skove  
 839080 Slotved Skov  
 839090 Mølbjerg Bakker  
 839100 Katsig Bakker  
 839430 Skårupgård Skov

**Skagen**

841020 Skagen Nordstrand, Grenen, Reservatet og Nederrose  
 841100 Råbjerg Mile  
 841120 Råbjerg Sø (Præstesø) og Troldkær  
 841130 Gårdbo Sø og Sørig Enge  
 841140 Råbjerg Mose  
 841180 Skagen Klitplantage  
 841190 Hulsig Hede  
 841230 Bunken Klitplantage  
 841280 Råbjerg Plantage, Mølklitten  
 841320 Ålbæk Klitplantage

**Skørping**

843010 Skindbjerglund  
 843020 Tustrup  
 843030 Mose syd for Siem  
 843040 Lyngby Kær  
 843050 Viffertsholm Dyrehave og Hovskov  
 843060 Ravnborg og Fredenslund Skove samt Solbjerg Sønderkov  
 843070 Dragsgård Skov  
 843100 Rold Skov (hovedområde)  
 843110 Bjergeskov, Nørreskov og Vedsted Skov  
 843130 Sønderkov, Mørkeskov og Fællesskov  
 843135 Brændeskov  
 843140 Jægersborg Skov  
 843150 Hellum, Siem og Ejstrup Skove  
 843210 Madum Sø  
 843220 Store Økssø  
 843230 Mossø (Mosskovsø)  
 843240 Skørpingholme  
 843391 Skove ved Bælum  
 843421 Sø ved Vorgård  
 843451 Vandhuller ved Randrup

**Støvring**

845010 Gravlevdalen med Gravlev Sø  
 845060 Hjeds Kær

845071	Hjedsbæk Plantage	851280	Brorholt, Bjørum og Vang Skove
845080	Suldrup Sø	851290	Annerup Mose
845090	Hornum Sø	851321	Voldsted Gadekær
845120	Mose vest for Veggerby		
845130	Mastrup Søer	<b>Års</b>	
845150	Sønderup Ådal og Skivum Krat	861010	Sjørup Sø
845170	Vegger Plantage	861030	Navnsø-området
845200	Torstedlund Skov	861050	Søttrup Plantage
		861090	Birken
<b>Sæby</b>		861100	Tvebjerge (det grønne område) ved Års
847020	Rugtved Skov	861271	Vandhuller syd for Skivum
847030	Voerså og Stensnæs		
847080	Strengsholt Mose og Sø		
847120	Donsted Kær		
847150	Skarpholt Plantage		
847160	Dyrheden Skov		
847190	Sæbygård Skov		
847200	Falden Skov		
847210	Nymølle Bæk og Plantage		
847220	Ormholt og Nejsum Skove		
847230	Søer og moser ved Søholt		
847700	Holbæk Kær		
<b>Åbybro</b>			
849060	Vedsted Kær		
849070	Skeelslund Skov		
849090	Ryå's udløb med Kytterne og Haldager Vejle		
849100	Østerkær Enge ved Gjøl		
849110	Fruens Holm		
849130	Nørre Halne Grusgrave		
849142	Mølløsø ved Røngård (Røn Grusgrav)		
849144	Ulveskov		
849160	Gl. grusgrav ved Åbybro		
849170	Stenholm ved Gjøl		
849200	Store Vildmose-området med fenerne		
849210	Store Vildmose, vestlige del		
<b>Ålborg</b>			
851020	Lindborg Ådal vest for Håls Bro		
851090	Lundby Krat, Lundby Bakker og Lundby Mose		
851110	Mølholm-søerne		
851120	Nørholm Enge		
851140	Tagholme		
851150	Egholm		
851160	Hammer Bakker		
851170	Langholt Skov		
851190	Østerådal		
851210	Restrup Skov og Kær		
851230	Rørdal Lergrave		
851240	Grønlandshavnen og Romdrup Å's udløb		
851250	Hvorup Lergrav		
851260	Nørresundby Kridtgrav		
851270	Lindholm Kridtgrav		





## Rold Vesterskov

<b>Amt:</b> Nordjylland
<b>Kommune:</b> Arden, Støvring
<b>Lokalitetsnr:</b> 801010
<b>Lokalitetstype:</b> Skov, å
<b>Klassifikation:</b> S1

<b>Ejer:</b> Lindenberg Skovdistrikt
<b>Dækning:</b> Y3
<b>UTM E:</b> 549000
<b>UTM N:</b> 6295000
<b>Beskrivelse:</b> Torben Nielsen 10/97

### Beskrivelse

Del af Rold Skov. Overvejende granplantage. En enkelt større sammenhængende gammel bøgeskov ("Enebærstykket"). Øvrige bøgepartier i skoven er efterhånden fældet og genplantet med gran. Der er stadig enkelte spredte klynger med bøg, men de fleste er nu for små til at have den store betydning. Der er frodigt krat langs Lindenberg Å, hvor der også er en del kilder.

Midt i skoven ligger en større sø, Teglsø.

### Karakteristik

Ynglende hvepsevåge, duehøg, huldue og sortspætte. Mulig ynglende ravn.

En stor bestand af bjergvipstjert langs åen.

### Dækning

Optællingen består i få og korte besøg og er ikke dækkende.

### Beskyttelser

EF-fuglebeskyttelsesområde nr. 4. Enebærstykket samt Lindenberg Å er naturfredet.

### Erhvervsudnyttelse

Intensiv skovdrift. Jagt?

### Rekreativ udnyttelse

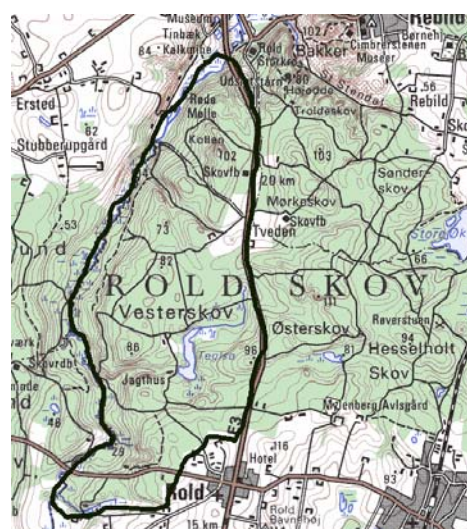
Jagt.

### Optællere

Torben Nielsen, Lars Bo Jacobsen, Kaj Brøner, Nordjysk Ornitologisk Kartotek.

### Litteratur

Dahl, Knud: Fredede områder i Danmark.



### Ynglefugle, antal par

	1993-95	1996	1997
Gravand		0-3	
Gråand		0-1	
Hvepsevåge			1
Duehøg	2		
Spurvehøg		0-3	
Musvåge		5-8	
Blishøne		0-1	
Lille Præstekrave			1
Huldue		0-1	1
Grønspætte		3-5	
Sortspætte		1	
Stor Flagspætte		10-25	
Bjergvipstjert		6	
Rødstjert		1-5	
Misteldrossel		4-10	
Skovsanger		1-5	
Spætmejse		6-10	
Træløber		5-10	
Rødr. Tornskade		1-4	6-10
Ravn		0-1	
Grønsisken		0-10	
Gråsisken		0-5	
Kernebider		3-5	





## Rold Østerskov

<b>Amt:</b> Nordjylland
<b>Kommune:</b> Arden
<b>Lokalitetnr:</b> 801020
<b>Lokalitetstype:</b> Skov, mose
<b>Klassifikation:</b> S3

<b>Ejer:</b> Lindeborg Skovdistrikt
<b>Dækning:</b> Y2
<b>UTM E:</b> 551000
<b>UTM N:</b> 6294500
<b>Beskrivelse:</b> Morten Nielsen 12/96

### Beskrivelse

Del af Rold Skov. Overvejende ung nåleskov med enkelte små løvskovspartier. Mod vest meget åben med nyplantninger. Farsø Mose er mod øst lavvandet og næringsfattig. Mod vest er mosen tør og delvis tilgroet.

### Karakteristik

Ynglende grønspætte og muligvis skovsneppe.

### Beskyttelser

EF-fuglebeskyttelsesområde nr. 4.

### Erhvervsudnyttelse

Intensiv skovdrift.

### Optællere

Torben Nielsen, Lars Bo Jacobsen.

### Litteratur

Dahl, Knud: Fredede områder i Danmark.

### Ynglefugle, antal par

	1993
Lille Lappedykker	2
Gråand	2-6
Musvåge	2-3
Tårnfalk	0-1
Blishøne	1-2
Skovsneppe	0-1
Natugle	2
Skovhornugle	0-1
Grønspætte	3
Stor Flagspætte	5-8
Rødstjert	1
Bynkefugl	4
Misteldrossel	1
Spætmejse	3
Rødrygget Tornskade	3
Grønsisken	0-1
Gråsisken	2
Lille Korsnæb	0-1





## Hesselholt Skov

<b>Amt:</b> Nordjylland
<b>Kommune:</b> Arden
<b>Lokalitetnr:</b> 801025
<b>Lokalitetstype:</b> Skov, sø, hede
<b>Klassifikation:</b> S1

<b>Ejer:</b> Staten
<b>Dækning:</b> Y1
<b>UTM E:</b> 552480
<b>UTM N:</b> 6294750
<b>Beskrivelse:</b> Morten Nielsen 12/96

### Beskrivelse

Del af Rold Skov. Nåleskov med flere større løvskovpartier, især gammel bøg. Enkelte vandhuller i den sydlige del. Lille Økssø er hedeområde med næringsfattig sø.

### Karakteristik

Ynglende duehøg, huldue, ravn og grønspætte.

### Beskyttelser

EF-fuglebeskyttelsesområde nr. 4.

### Erhvervsudnyttelse

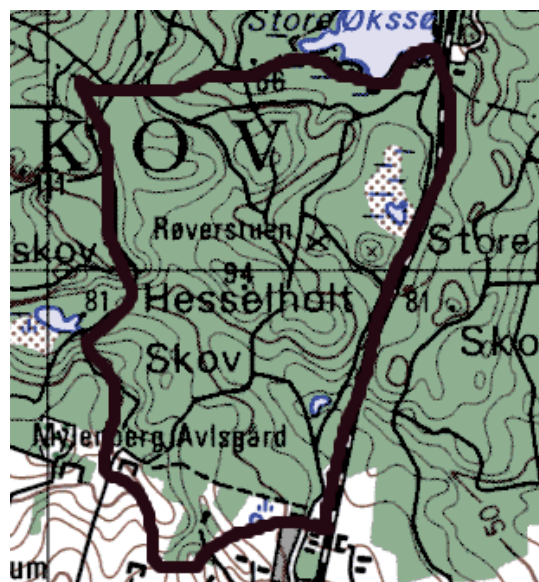
Skovdrift.

### Rekreativ udnyttelse

Færdsel i dele af skoven.

### Optællere

Torben Nielsen.



### Ynglefugle, antal par

	1993
Gråand	0-1
Hvæpsevåge	1
Duehøg	1
Musvåge	3-4
Grønbenet Rørhøne	1
Blishøne	1
Huldue	3
Natugle	1-2
Skovhornugle	1-2
Grønspætte	4-6
Stor Flagspætte	13-18
Rødstjert	5-6
Misteldrossel	4-5
Skovsanger	10
Grå Fluesnapper	4
Broget Fluesnapper	2
Halemejse	1-4
Spætmejse	6
Træløber	2
Ravn	0-2
Grønsisken	2
Gråsisken	1
Lille Korsnæb	2-4
Kernebider	2-5

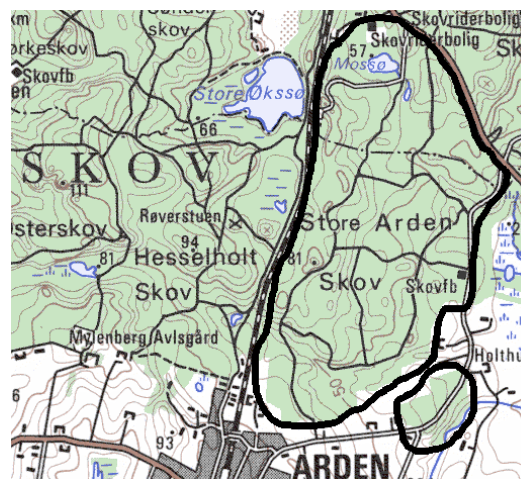


## Store Arden Skov og Alminden

<b>Amt:</b> Nordjylland
<b>Kommune:</b> Arden
<b>Lokalitetnr:</b> 801030
<b>Lokalitetstype:</b> Skov
<b>Klassifikation:</b> S1

<b>Ejer:</b> Lindenborg Skovdistrikt og staten.
---

<b>Dækning:</b> Y1
<b>UTM E:</b> 554200
<b>UTM N:</b> 6294500
<b>Beskrivelse:</b> Morten Nielsen 12/96



### Beskrivelse

Del af Rold Skov. Nåleskov med flere større partier af gammel bøgeskov.

### Karakteristik

Ynglende huldue, sortspætte og ravn.

### Beskyttelser

EF-fuglebeskyttelsesområde nr. 4.

### Erhvervsudnyttelse

Intensiv skovdrift.

### Rekreativ udnyttelse

Jagt. Den nordvestlige del op mod St. Økssø er yndet udflugtsmål med p-plads og traktørsted.

### Beskyttelsesbehov

Gamle bøgeskovsområder bør bevares.

### Optællere

Torben Nielsen.

### Litteratur

Dahl, Knud: Fredede områder i Danmark.

### Ynglefugle, antal par

	1992	1993
Duehøg		1
Spurvehøg		0-1
Musvåge		4-5
Tårnfalk		0-1
Skovsneppe		3
Huldue	6	3-4
Grønspætte		5-8
Sortspætte		1-2
Stor Flagspætte		17
Rødstjert	15	10
Misteldrossel		2
Skovsanger	12	6
Broget Fluesnapper		2
Spætmejse		9
Træløber		5
Rødrygget Tornskade		2
Ravn		1
Gråsisk		1
Kernebider		1



## Kærbjerg Skov

<b>Amt:</b> Nordjylland
<b>Kommune:</b> Arden
<b>Lokalitetnr:</b> 801035
<b>Lokalitetstype:</b> Skov
<b>Klassifikation:</b> S1

<b>Ejer:</b> Villestrup Skovdistrikt
<b>Dækning:</b> Y1
<b>UTM E:</b> 556590
<b>UTM N:</b> 6295100
<b>Beskrivelse:</b> Morten Nielsen 12/96

### Beskrivelse

Del af Rold Skov. Blandskov. Større, ældre bøgeskogsbevoksning langs Madum Sø.

### Karakteristik

Ynglende sortspætte og duehøg. Mulig ynglende hvepsevåge og huldue

### Beskyttelser

Bevoksningen langs bredden af Madum Sø er fredet sammen med søen. Del af EF-fuglebeskyttelsesområde nr. 3 og 4.

### Erhvervsudnyttelse

Almindelig skovdrift.

### Rekreativ udnyttelse

En del færdsel langs Madum Sø. Jagt.

### Optællere

Jens Elm Sørensen.

### Litteratur

Dahl, Knud: Fredede områder i Danmark.



### Ynglefugle, antal par

	1984	1993	1994
Gravand		1-2	1
Hvepsevåge		0-1	0-1
Duehøg	1-2	1	1
Spurvehøg		0-1	
Musvåge	2-4	1-2	1-2
Agerhøne			1
Skovsneppe		1-2	0-3
Huldue	1-2		0-1
Natugle		0-1	0-1
Skovhornugle		1	1-3
Vendehals	0-1		
Grønspætte		1	1-2
Sortspætte		1	0-2
Stor Flagspætte		5-10	6-10
Rødstjert			1-4
Misteldrossel			0-2
Skovsanger		1-3	0-1
Grå Fluesnapper			1-4
Halemejse	1		0-5
Spætmejse	3-5	5-10	1-10
Træløber	3-5		0-5
Rødrygget Tornskade			0-1
Stillits			0-4
Kvækerfinke		0-1	
Lille Korsnæb		0-5	0-20
Kernebider		0-1	



## Astrup Nørskov

<b>Amt:</b> Nordjylland
<b>Kommune:</b> Arden
<b>Lokalitetnr:</b> 801040
<b>Lokalitetstype:</b> Skov
<b>Klassifikation:</b> S1

<b>Ejer:</b> Villestrup Skovdistrikt
<b>Dækning:</b> Y1
<b>UTM E:</b> 559540
<b>UTM N:</b> 6294200
<b>Beskrivelse:</b> Morten Nielsen 12/96

### Beskrivelse

Del af Rold Skov. Stor sammenhængende skov med større moseområder.

### Karakteristik

Ynglende hvepsevåge, duehøg, vende Hals, sortspætte, ravn og muligvis huldue.

### Beskyttelser

Langmose fredet.

### Erhvervsudnyttelse

Intensiv skovdrift.

### Rekreativ udnyttelse

En del færdsel omkring Langmose og Elsehøj.

### Optællere

Jens Elm Sørensen.

### Litteratur

Dahl, Knud: Fredede områder i Danmark.



### Ynglefugle, antal par

	1993	1994	1995
Lille Lappedykker	0-1		
Gråstrubet Lappedykker		1	
Gravand	1-2		
Krikand	0-1		
Gråand	4-8	3-10	
Hvepsevåge	0-1	0-1	1
Duehøg	1	0-1	
Spurvehøg	1-2	1-3	
Musvåge	1-2	0-2	
Agerhøne		0-2	
Grønbenet Rørhøne		0-1	
Blishøne		0-2	
Vibe		0-1	
Skovsneppe	0-1	1-4	
Huldue		0-1	
Natugle	0-1	0-2	
Skovhornugle	0-1	0-1	
Vende Hals	1		
Grønspætte	1	0-2	
Sortspætte	1-2	0-2	
Stor Flagspætte	5-10	8-15	
Rødstjert		1-4	
Misteldrossel		0-2	
Skovsanger		0-2	
Grå Fluesnapper	1	1-3	
Halemejse		0-1	
Spætmejse	5-10	1-10	
Træløber		1	
Rødrygget Tornskade	0-1	0-2	
Ravn	1	0-1	
Kvækerfinke	0-1		
Gråsiken		0-5	
Lille Korsnæb	5-10	0-3	



## Thisted Nørskov

<b>Amt:</b> Nordjylland
<b>Kommune:</b> Arden
<b>Lokalitetnr:</b> 801045
<b>Lokalitetstype:</b> Skov
<b>Klassifikation:</b> S3

<b>Ejer:</b> Lindenberg Skovdistrikt
<b>Dækning:</b> Y2
<b>UTM E:</b> 561500
<b>UTM N:</b> 6294570
<b>Beskrivelse:</b> Morten Nielsen 12/96

### Beskrivelse

Del af Rold Skov. Nåletræsplantage med mindre vådområde i den sydlige del.

### Karakteristik

Ynglende duehøg.

### Erhvervsudnyttelse

Intensiv skovdrift.

### Optællere

Torben Nielsen.

### Ynglefugle, antal par

	1994
Duehøg	1
Spurvehøg	1
Musvåge	1-3
Stor Flagspætte	7
Topmejse	3-5
Spætmejse	1
Træløber	3
Grønsisken	1
Lille Korsnæb	2-9
Dompap	2-5





## Villestrup Gods og Skove

<b>Amt:</b> Nordjylland
<b>Kommune:</b> Arden
<b>Lokalitetnr:</b> 801050
<b>Lokalitetstype:</b> Skov, mose
<b>Klassifikation:</b> S2, V3

<b>Ejer:</b> Villestrup Gods
<b>Dækning:</b> Y1
<b>UTM E:</b> 557770
<b>UTM N:</b> 6291400
<b>Beskrivelse:</b> Morten Nielsen 12/96

### Beskrivelse

Skov med gennemløbende å, enge, ager, mose og park. Voldgrave og sø ved godset. 2 større dambrug.

### Karakteristik

Ynglende hvepsevåge, duehøg, sortspætte og enkelte år vendehals. Fiskehejrekoloni.

### Erhvervsudnyttelse

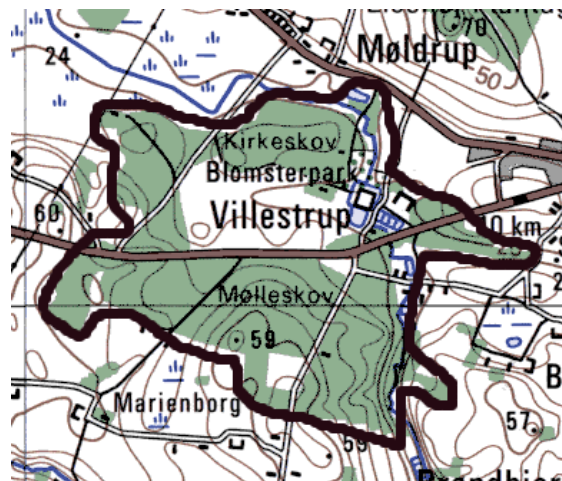
Dambrug og intensivt skovbrug.

### Rekreativ udnyttelse

Gods og barokhave er yndet udflugtsmål.

### Optællere

Jens Elm Sørensen.



Tabel på næste side.



## Villestrup Gods og Skove

### Ynglefugle, antal par

	1980	1993	1994
Lille Lappedykker	2	0-1	
Gråstrubet Lappedykker	0-1		
Fiskehejre		10-20	35
Knopsvane	2		
Gravand	1	1-3	2
Krikand		0-1	
Gråand	7	20-30	10-20
Troldand	1		
Hvæpsevåge		0-1	0-1
Duehøg	1-2	1	1
Spurvehøg	3	1	0-1
Musvåge	9-10	1-2	0-2
Tårnfalk		0-1	1
Agerhøne			0-2
Vandrikse		1-2	0-1
Grønbenet Rørhøne	3	2-4	1-2
Blishøne	7	2-4	3-4
Vibe	1	1-3	4-5
Dobbeltbekkasin		0-1	0-1
Skovsneppe		0-1	1-2
Huldue	1		
Natugle		2-4	1-2
Skovhornugle	1	1	1
Isfugl	1	0-1	0-1
Vendehals	1	1	
Grønspætte		1	0-2
Sortspætte			0-1
Stor Flagspætte		10-20	8-10
Engpiber	2		0-2
Bjergvipstjert	3	1	1-2
Nattergal	1	1-2	0-2
Rødstjert		1	1-2
Bynkefugl			0-5
Sjagger		1-2	
Misteldrossel	2		0-1
Sivsanger	1	1-2	0-2
Kærsanger		1-2	0-1
Rørsanger	7		
Skovsanger	3	1	0-1
Grå Fluesnapper		1	1-3
Halemejse		1	0-5
Spætmejse	4	10-20	2-10
Træløber		2-4	0-5
Rødrygget Tornskade			0-1
Stillits		5-10	3-4
Grønsisken	0-1	5-10	
Lille Korsnæb		0-5	1
Kernebider		0-1	0-1

### Rastefugle, årligt maksimum

	1980	1994
Blå Kærhøg		1
Fiskeørn	1	1
Engsnarre		1
Vandstær		1





## Enge ved Villestrup Å

<b>Amt:</b> Nordjylland
<b>Kommune:</b> Arden
<b>Lokalitetsnr:</b> 801060
<b>Lokalitetstype:</b> Eng
<b>Klassifikation:</b> V3

<b>Ejer:</b>
<b>Dækning:</b> Y2
<b>UTM E:</b> 556100
<b>UTM N:</b> 6293600
<b>Beskrivelse:</b> Morten Nielsen 12/96

### Beskrivelse

Stor våd eng med bred, langsomt flydende å, omgivet af skov. Mod syd lavtliggende afgræsset eng og mod nord mere intensivt drevet eng i omdrift. Kilder og vældmose.

### Karakteristik

Ynglende vandrikse og muligvis krikand og skovsneppe.

### Beskyttelsesbehov

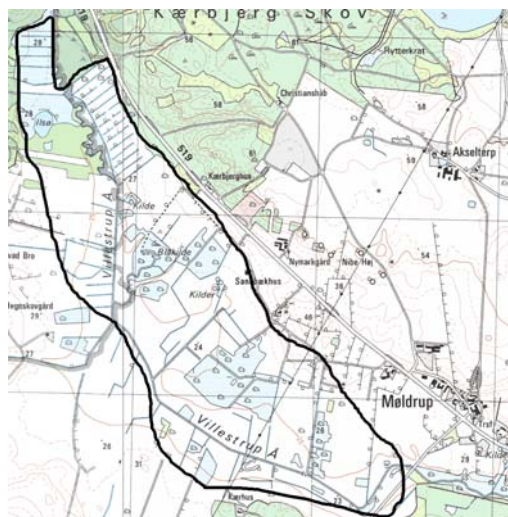
Vældmosen og St. Blåkilde er ved at gro til.

### Ekskursionsmål

Store Blåkilde er et yndet udflugtsmål

### Optællere

Jens Elm Sørensen.



### Ynglefugle, antal par

	1980	1995
Lille Lappedykker	1	
Gravand		0-2
Krikand		0-1
Gråand	2	1-5
Musvåge		1
Agerhøne		0-2
Vandrikse		2
Grønbenet Rørhøne	1	0-5
Blishøne	1	0-5
Vibe	6	1-20
Dobbeltbekkasin	2	0-1
Skovsneppe	1	0-1
Engpiber	4	0-4
Bjergvipstjert	1	
Nattergal	7	3-10
Bynkefugl	4	0-10
Misteldrossel		0-1
Græshoppesanger	1	
Sivsanger	9	
Kærsanger	8	
Rørsanger	5	
Spætmejse		0-3
Træløber		0-1
Rødrygget Tornskade	2	1



## Villestrup Å-systemet

<b>Amt:</b> Nordjylland
<b>Kommune:</b> Arden
<b>Lokalitetsnr:</b> 801070
<b>Lokalitetstype:</b> Eng, mose
<b>Klassifikation:</b> V1

<b>Ejer:</b> Private
<b>Dækning:</b> Y2
<b>UTM E:</b> 558620
<b>UTM N:</b> 6288050
<b>Beskrivelse:</b> Torben Nielsen 10/97

### Beskrivelse

Variert å-dal med fiskedamme, væld, krat og sumpe. Flere småskove og lunde langs åen. Lokaltiteten omfatter også Lundgård og Stubberup Bække, som løber ud i åen.

### Karakteristik

Ynglende hvepsevåge, isfugle og en stor bestand af bjergvipstjert. Engsnarre hørt i 1995. Rastende vandstære om vinteren (5-10 ex.)

### Dækning

I 1993 er kun en del af Lundgård Bæk optalt.

### Beskyttelser

Ca. 8 ha syd for Vrå er fredet.

### Erhvervsudnyttelse

Mange dambrug langs åen.

### Ekskursionsmål

Bjergvipstjert kan ses fra offentlig vej ved flere dambrug.

### Optællere

Torben Nielsen, Jens Elm Sørensen, Claus Eriksen, Bjarke Laubek, Nordjysk Ornitologisk Kartotek.



### Ynglefugle, antal par

	1980	1984	1993	1995
Gravand			4	7-10
Gråand	1		3	7-10
Hvepsevåge				1
Spurvehøg			1	2-3
Musvåge			1	3-4
Tårnfalk			1	1
Agerhøne				1-3
Engsnarre				0-1
Grønbl. Rørhøne	1			5-8
Blishøne			1	1-2
Vibe			2	3-6
Dobbeltbekkasin				1-2
Gøg				3-6
Skovhornugle			1	1-3
Isfugl	0-3	2		1-2
Grønspætte			1	1-2
Stor flagspætte			2	3-6
Engpiber			2	3-6
Bjergvipstjert	5-8	5		9-12
Vandstær	0-1			
Nattergal			2	10-15
Rødstjert			1	2-4
Bynkefugl			2	3-6
Misteldrossel			1	1-2
Sivsanger				3-5
Kærsanger				3-5
Rørsanger				2-5
Grå Fluesnapper				3-6
Br. Fluesnapper			1	2-3
Halemejse			1	1
Spætmejse			2	2-5
Træløber			1	1-2
Stillits				1-2
Rørspurv				5-10



## Brændmose

<b>Amt:</b> Nordjylland
<b>Kommune:</b> Arden
<b>Lokalitetsnr:</b> 801080
<b>Lokalitetstype:</b> Mose
<b>Klassifikation:</b> V3

<b>Ejer:</b>
<b>Dækning:</b> Y1
<b>UTM E:</b> 558900
<b>UTM N:</b> 6294180
<b>Beskrivelse:</b> Morten Nielsen 12/96

### Beskrivelse

Lille skarpt afgrænset tørvegrav med smal sivbræmme. Graven er dyb, brunvandet og uden bundvegetation.

### Karakteristik

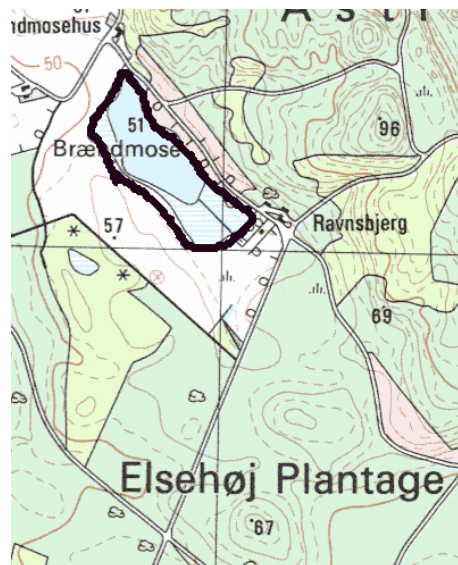
Ynglende gråstrubet lappedykker.

### Rekreativ udnyttelse

Jagt med fodring.

### Optællere

Jens Elm Sørensen.



### Ynglefugle, antal par

	1980	1995
Lille Lappedykker	3	2-3
Gråstrubet Lappedykker	1	1-2
Knopsvane	1	
Gråand	5-6	3
Troldand	1	1
Grønbenet Rørhøne	2	0-2
Blishøne	3	3
Vibe	1	0-1



## Horsmose

<b>Amt:</b> Nordjylland
<b>Kommune:</b> Arden
<b>Lokalitetnr:</b> 801085
<b>Lokalitetstype:</b> Mose
<b>Klassifikation:</b> V3

<b>Ejer:</b> Privat
<b>Dækning:</b> Y1
<b>UTM E:</b> 561425
<b>UTM N:</b> 6293690
<b>Beskrivelse:</b> Torben Nielsen 12/96

### Beskrivelse

Lavvandet moseområde, hvoraf en del er stærkt tilgroet.

### Karakteristik

Ynglende gråstrubet lappedykker, taffeland og muligvis krikand og troldand.

### Erhvervsudnyttelse

Vandindvinding til markvanding.

### Beskyttelsesbehov

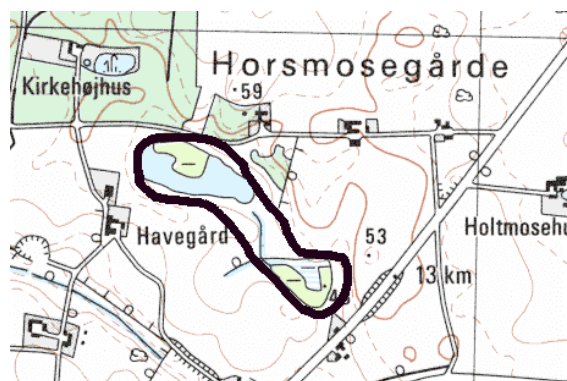
Deponering af store halmmængder bør ophøre.

### Optællere

Torben Nielsen.

### Ynglefugle, antal par

	1994	1995
Lille Lappedykker	3	
Gråstrubet Lappedykker	2-3	
Knopsvane	1	
Gravand	1	
Krikand	0-1	
Gråand	3	
Taffeland	0-1	1
Troldand	0-2	
Agerhøne	1	
Grønbenet Rørhøne	3-5	
Blishøne	7-13	





## Kringelhøj Mose

<b>Amt:</b> Nordjylland
<b>Kommune:</b> Arden
<b>Lokalitetnr:</b> 801090
<b>Lokalitetstype:</b> Mose
<b>Klassifikation:</b> V3

<b>Ejer:</b> Privat
<b>Dækning:</b> Y2
<b>UTM E:</b> 561800
<b>UTM N:</b> 6292780
<b>Beskrivelse:</b> Torben Nielsen

### Beskrivelse

Mose- og vandhuller, der efterhånden er dækket af hængedynd.

### Karakteristik

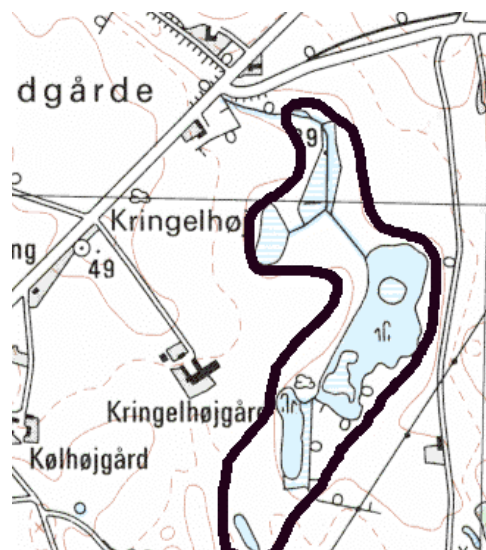
Ynglende skeand, troldand og taffeland.  
Hættemågekoloni.

### Rekreativ udnyttelse

Jagt.

### Optællere

Torben Nielsen.



### Ynglefugle, antal par

	1980	1984	1985	1994
Lille Lappedykker		1		
Gråstrubet Lappedykker	1-2	2	1	1
Knopsvane	1		1	0-1
Gravand	1	1-5	0-2	2-3
Krikand	1-2	0-1		
Gråand	2-3	2	1-7	7
Skeand				0-1
Taffeland				1-3
Troldand	1			1-2
Agerhøne				1-2
Grønbenet Rørhøne	2	3-5	2	2-3
Blishøne	5-6	5-21	6	5-8
Vibe	1-2	2	1	4
Hættemåge	150	85	15-30	15-60
Stormmåge		1		
Engpiber				0-1



## Dragsmose og Milmose

<b>Amt:</b> Nordjylland
<b>Kommune:</b> Arden
<b>Lokalitetnr:</b> 801100
<b>Lokalitetstype:</b> Sø/mose
<b>Klassifikation:</b> V3

<b>Ejer:</b> Privat
<b>Dækning:</b> Y1
<b>UTM E:</b> 561330
<b>UTM N:</b> 6291180
<b>Beskrivelse:</b> Morten Nielsen 12/96

### Beskrivelse

Sø/mose med græsmarker omkring. Markerne var oversvømmede i 1994.

### Karakteristik

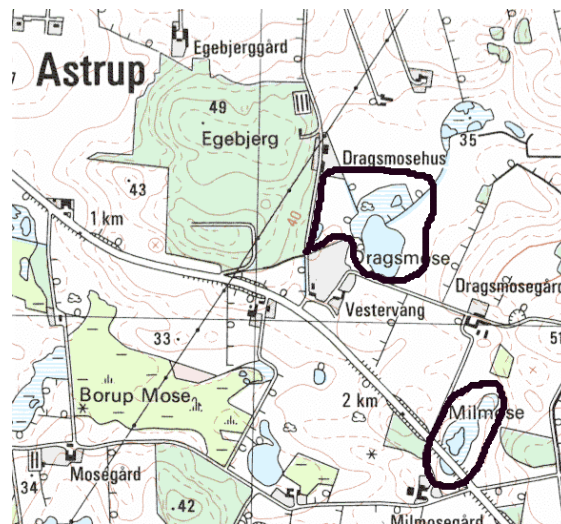
Stor bestand af gråstrubet lappedykker. Lille hættemågekoloni.

### Beskyttelsesbehov

Opfyldning med grene, jord og halm bør ophøre øjeblikkeligt!

### Optællere

Torben Nielsen.



### Ynglefugle, antal par

	1984	1985	1994	1995
Lille Lappedykker	1			
Gråstrubet Lappedykker	1-2	1-2	6-7	7
Knopsvane	1	1		0-1
Gravand	2-3	2-4	3	2-3
Gråand	2-3	2	2-3	0-6
Taffeland			1	
Troldand			0-1	
Grønbenet Rørhøne	1			
Blishøne	5-6	5	7-10	9-13
Vibe		1	3	1
Hættemåge			0-8	1-4
Stor Flagspætte			1	
Engpiber				0-1
Misteldrossel				1
Kærsanger	1			



## Tinghøj og Grønhøj Moser

<b>Amt:</b> Nordjylland
<b>Kommune:</b> Arden
<b>Lokalitetnr:</b> 801105
<b>Lokalitetstype:</b> Mose
<b>Klassifikation:</b> V3

<b>Ejer:</b> Privat
<b>Dækning:</b> Y2
<b>UTM E:</b> 562440
<b>UTM N:</b> 6290555
<b>Beskrivelse:</b> Morten Nielsen 12/96

### Beskrivelse

Tinghøj Mose er delvist tilgroet og omgivet af marker samt græseng. Grønhøj Mose er mere åben og sø-agtig.

### Karakteristik

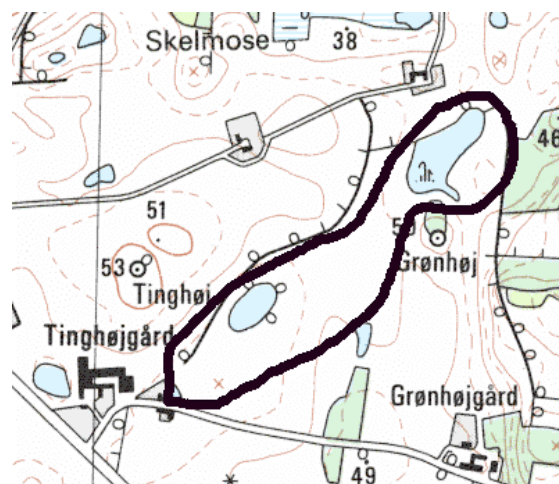
Ynglende gråstrubet lappedykker og lille hættemågekoloni.

### Beskyttelsesbehov

Der er i flere år sket fremskreden opfyldning af Tinghøj Mose med grene, jord og andet affald. Opfyldningen blev første gang anmeldt til Nordjyllands Amt omkring 1982 og igen 1984, men endnu ingen reaktion herfra. Opfyldningen fortsætter.

### Optællere

Torben Nielsen.



### Ynglefugle, antal par

	1984	1994
Lille Lappedykker		2-3
Gråstrubet Lappedykker	2	1-2
Knopsvane	2	0-1
Gravand	3-5	3-4
Gråand	3-5	0-3
Agerhøne		1
Grønbenet Rørhøne	3-4	1-2
Blishøne	5-8	4
Vibe	2	4-5
Hættemåge	24-34	0-8
Engpiber	1	



## Moser ved Fuglegårde

<b>Amt:</b> Nordjylland
<b>Kommune:</b> Arden
<b>Lokalitetnr:</b> 801110
<b>Lokalitetstype:</b> Mose
<b>Klassifikation:</b> V3

<b>Ejer:</b> Privat
<b>Dækning:</b> Y2
<b>UTM E:</b> 563380
<b>UTM N:</b> 6290080
<b>Beskrivelse:</b> Morten Nielsen 12/96

### Beskrivelse

Stærkt tilgroede moser og vandhuller.

### Karakteristik

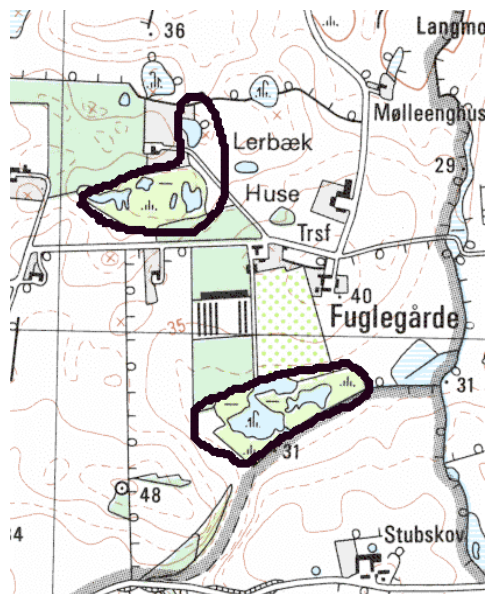
Ynglende gråstrubet lappedykker.

### Beskyttelsesbehov

Rydning af opvækst er påkrævet.

### Optællere

Torben Nielsen.



### Ynglefugle, antal par

	1994
Lille Lappedykker	2-3
Gråstrubet Lappedykker	2-4
Knopsvane	0-1
Gravand	0-2
Gråand	2-6
Grønbenet Rørhøne	6
Blishøne	9
Grønspætte	1
Rødstjert	1
Misteldrossel	1
Kærsanger	1
Træløber	1
Stillits	1





## Bredmose

<b>Amt:</b> Nordjylland
<b>Kommune:</b> Arden
<b>Lokalitetsnr:</b> 801120
<b>Lokalitetstype:</b> Mose
<b>Klassifikation:</b> V3

<b>Ejer:</b> Privat
<b>Dækning:</b> Y2
<b>UTM E:</b> 559350
<b>UTM N:</b> 6290940
<b>Beskrivelse:</b> Morten Nielsen 12/96

### Beskrivelse

Lille tilgroet mose omgivet af sumpede arealer.

### Karakteristik

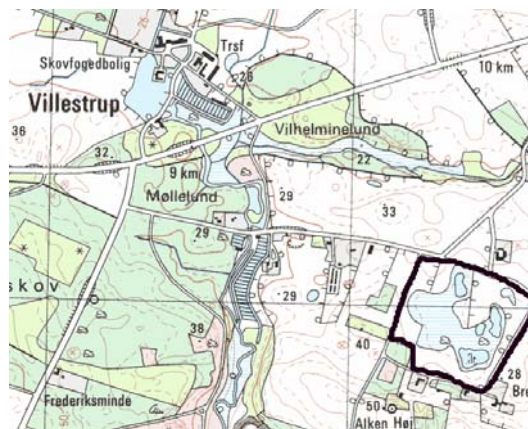
Ynglende gråstrubet lappedykker og vandrikse.

### Beskyttelsesbehov

Afgræsning og/eller rydning er ønskelig.

### Optællere

Jens Elm Sørensen



### Ynglefugle, antal par

	1980	1995
Lille Lappedykker	5	
Gråstrubet Lappedykker	2	1
Knopsvane	2	1
Gravand	1	0-1
Krikand	1	
Gråand	5	0-3
Musvåge	1	
Vandrikse		0-1
Grønbenet Rørhøne	5	1-2
Blishøne	9	2-5
Vibe	2	0-1
Dobbeltbekkasin	1-2	
Engpiber	2	
Nattergal		0-1
Sivsanger	2	
Rørsanger	5	1
Rørspurv		1

Obs.: 1980-tællingen omfatter også Borup Mose (801125).



## Borup Mose

<b>Amt:</b> Nordjylland
<b>Kommune:</b> Arden
<b>Lokalitetnr:</b> 801125
<b>Lokalitetstype:</b> Mose
<b>Klassifikation:</b> V3

<b>Ejer:</b> Privat
<b>Dækning:</b> Y1
<b>UTM E:</b> 560670
<b>UTM N:</b> 6290800
<b>Beskrivelse:</b> Morten Nielsen 12/96

### Beskrivelse

Mose, hvoraf en stor del er drænet og stærkt tilgroet. Engområder i den vestlige del.

### Karakteristik

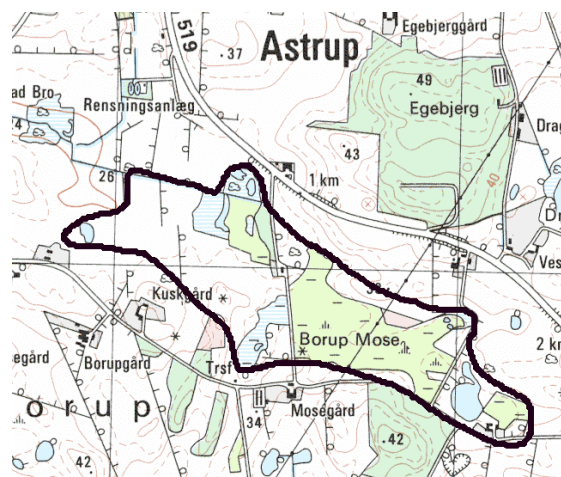
Ynglende gråstrubet lappedykker.

### Beskyttelsesbehov

Vandstandshævning vil bedre forholdene for fuglelivet.

### Optællere

Torben Nielsen.



### Ynglefugle, antal par

	1984	1985	1993	1994	1995
Gråstrubet Lappedykker			0-3	1	
Knopsvane	1	1	1	1	
Gravand			0-3	1	
Gråand			2-5	2	
Agerhøne				1	
Grønbenet Rørhøne	2		5-6	3	
Blishøne	3-4	3	10	5-10	
Vibe	1		1	4	
Vindrossel					0-1
Halemejse			1-2		
Træløber				0-1	
Gråsisken				1	



## Sø øst for Brøndbjerg

<b>Amt:</b> Nordjylland
<b>Kommune:</b> Arden
<b>Lokalitetsnr:</b> 801130
<b>Lokalitetstype:</b> Sø
<b>Klassifikation:</b> V3

<b>Ejer:</b>
<b>Dækning:</b> Y1
<b>UTM E:</b> 559480
<b>UTM N:</b> 6289430
<b>Beskrivelse:</b> Morten Nielsen 12/96

### Beskrivelse

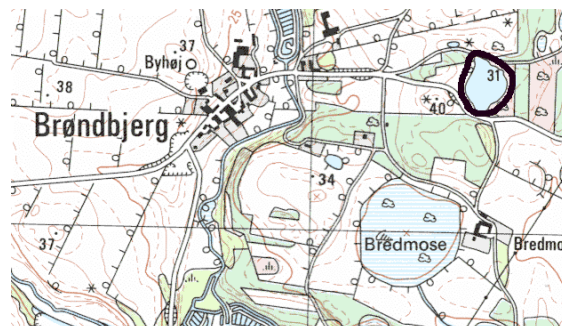
Lavvandet næringsfattig sø.

### Karakteristik

Ynglende gråstrubet lappedykker.

### Optællere

Torben Nielsen, Tommy Kaae.



### Ynglefugle, antal par

	1980	1984	1995
Lille Lappedykker		2	1
Gråstrubet Lappedykker	1		1-2
Gravand		1	0-1
Gråand		1	1
Musvåge		1	
Grønbenet Rørhøne			1
Blishøne	2	2-3	1-2



## Sø og mose nord for Rostrup

<b>Amt:</b> Nordjylland
<b>Kommune:</b> Arden
<b>Lokalitetsnr:</b> 801140
<b>Lokalitetstype:</b> Sø, mose
<b>Klassifikation:</b> V3

<b>Ejer:</b>
<b>Dækning:</b> Y3
<b>UTM E:</b> 557490
<b>UTM N:</b> 6289590
<b>Beskrivelse:</b> Morten Nielsen 12/96

### Beskrivelse

Næringsrig, lavvandet sø og mose med en del kratbevoksning, omgivet af lave, dyrkede marker.

### Karakteristik

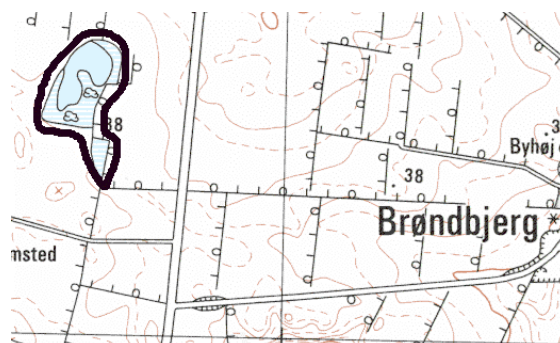
Ynglende gråstrubet lappedykker.

### Dækning

Kun enkelte, korte besøg i 1995-96.

### Optællere

Tommy Kaae, Torben Nielsen.



### Ynglefugle, antal par

	1980	1984	1995	1996
Lille Lappedykker	1-2			
Gråstrubet Lappedykker	1-2	2	1	
Knopsvane		1		
Gravand	1-4	2	0-1	1
Krikand		0-3		
Gråand	1	3	1-3	3
Vandrikse	1	1		
Grønbenet Rørhøne	1-2	4		
Blishøne	2-6	4	3	2
Vibe	3	2-3	1	1
Hættemåge	0-1			1-3
Engpiber	3	3		



## Kielstrup Sø med skove

<b>Amt:</b> Nordjylland
<b>Kommune:</b> Arden
<b>Lokalitetnr:</b> 801150
<b>Lokalitetstype:</b> Sø, skov
<b>Klassifikation:</b> V3, S3

<b>Ejer:</b> Privat
<b>Dækning:</b> Y3, R2
<b>UTM E:</b> 557732
<b>UTM N:</b> 6280715
<b>Beskrivelse:</b> Morten Nielsen 12/96

### Beskrivelse

Tidligere vig af Mariager Fjord, der nu er afsnøret til lavvandet brakvandssø med mudret bund. Delvis tilgroede sumpområder omkring søen. Plantager med bøgeskovsområder og overdrevspartier. Fjordkyst og -bugt.

### Karakteristik

Ynglende gråstrubet lappedykker og grøn-spætte. Rastende sangsvane, troldand og blichøne.

### Dækning

Kun sporadiske optællinger fra skovene.

### Beskyttelser

Området er fredet.

### Erhvervsudnyttelse

Skovdrift.

### Rekreativ udnyttelse

Yndet udflugtsmål med smuk natur. Privat lystbådehavn.

### Beskyttelsesbehov

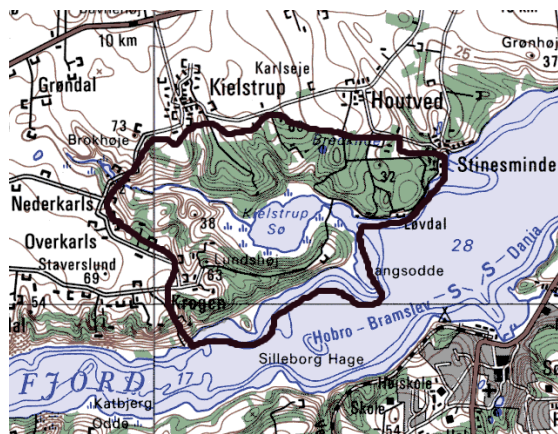
Naturpleje i form af rydning.

### Optællere

Torben Nielsen.

### Litteratur

Dahl, Knud: Fredede områder i Danmark.  
Olsen, Søren (red.): Danmarks Kyster.



Tabel på næste side.



## Kielstrup Sø med skove

### Ynglefugle, antal par

	1972	1980	1994	1995	1996
Lille Lappedykker	1	0-1			1-2
Toppet Lappedykker	1	6-10	2-4	2-4	4-6
Gråstrubet Lappedykker	1		0-1		
Knopsvane		1	0-2	0-2	0-2
Gravand		3-6	1-4	1-4	1-3
Gråand		5	0-6	0-6	0-5
Skeand		0-1			
Hvæpsevåge		0-1			
Duehøg		0-1			
Spurvehøg		0-1		0-1	
Musvåge		2-4	2-3	2-3	2-3
Grønbenet Rørhøne		5			
Blishøne		15-20	3-7	3-7	4-7
Strandskade				0-1	
Vibe		1-2			1
Dobbeltbekkasin	1				
Natugle		2	2-3		1-2
Skovhornugle		0-1			
Grønspætte		3	1-2	1-2	2
Stor Flagspætte			2-5		
Nattergal		1		1	
Kærsanger		2			2-3
Rørsanger		8-13			
Skovsanger		1			
Spætmejse		1	1-3		
Træløber			1-2		
Pirol		0-1			
Rødrygget Tornskade		1-2			
Sortkrage		0-1			
Ravn					0-1

### Rastefugle, årligt maksimum

	1980	1993	1994	1995
Lille Lappedykker	33	50	36	
Knopsvane	16	16	127	66
Pibesvane	19			
Sangsvane	28		60	32
Troldand	206	150	140	101
Blishøne	50	18	1261	920



## Vejrholt Mose og moser ved Store Arden Mark

<b>Amt:</b> Nordjylland
<b>Kommune:</b> Arden
<b>Lokalitetnr:</b> 801170
<b>Lokalitetstype:</b> Mose
<b>Klassifikation:</b> V3

<b>Ejer:</b> Privat
<b>Dækning:</b> Y2
<b>UTM E:</b> 655820
<b>UTM N:</b> 6290840
<b>Beskrivelse:</b> Morten Nielsen 12/96

### Beskrivelse

Område sydøst for Arden med en række småmoser mm:

Nordligste mose ved idrætspladsen: Overvejende tørlagt og tilgroet. Uden værdi for ynglefugle.

Vejrholt Mose: Tilgroet tørvemose med 2 større vandfyldte tørvegrave. Af minimal betydning for ynglefugle.

Bredmose: Tilgroet tørvemose med 1 større vandfyldte tørvegrav.

Eng sydvest for Birkedal: Tueeng.

Vandhul mellem engen og Bredmose

Øst for Bredmose v Nielsminde: Nordlige del er tidligere moseområde, men nu overvejende skov. Sydlige del er opdæmmed sø, dannet for få år siden. Absolut det vigtigste fugleområde.

Sydvest herfor: Mose med lidt fri vandflade.

### Karakteristik

Ynglende gråstrubet lappedykker og mulig ynglende taffeland.

### Rekreativ udnyttelse

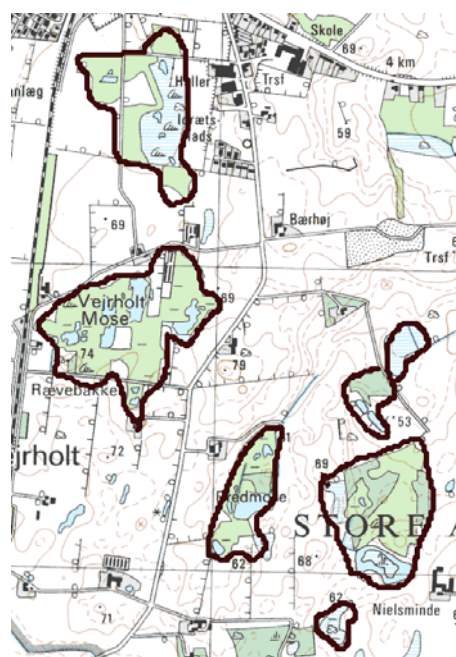
Færdsel i den nordligste mose (bynær).

### Beskyttelsesbehov

Pleje af flere af delområderne ønskeligt.

### Optællere

Torben Nielsen.



### Ynglefugle, antal par

	1993
Lille Lappedykker	1
Gråstrubet Lappedykker	1-2
Knopsvane	1
Gravand	2-3
Gråand	7
Taffeland	0-1
Musvåge	1
Tårnfalk	1
Grønbenet Rørhøne	1
Blishøne	12-14
Vibe	2
Dobbeltbekkasin	1
Engpiber	4
Nattergal	1-3
Sivsanger	1



## Hvarre og Gandrup Søer

<b>Amt:</b> Nordjylland
<b>Kommune:</b> Arden
<b>Lokalitetnr:</b> 801190
<b>Lokalitetstype:</b> Sø, skov og mose
<b>Klassifikation:</b> V2

<b>Ejer:</b> Privat
<b>Dækning:</b> Y2
<b>UTM E:</b> 550735
<b>UTM N:</b> 6288540
<b>Beskrivelse:</b> Morten Nielsen 12/96

### Beskrivelse

En næringsfattig samt 2 næringsrige søer, sumpe, mose og rørskov omgivet af skov og plantage samt græsmarker.

### Karakteristik

Ynglende rørhøg. Tidligere stor hættemågekoloni. Nedgang i yngletal for øvrige arter.

### Dækning

Sporadisk optælling i 1995, bedre dækning i 1996.

### Erhvervsudnyttelse

Kreaturafgræsning.

### Rekreativ udnyttelse

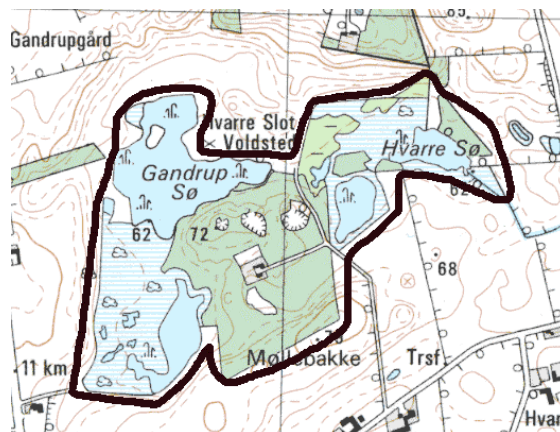
Lidt lystfiskeri

### Ekskursionsmål

Der er udsigt over Gandrup Sø fra rasteplads ved hovedvejen nord for Vebbestrup.

### Optællere

Carsten Svejstrup Sørensen, Torben Nielsen.



Tabel på næste side.





## Hvarre og Gandrup Søer

### Ynglefugle, antal par

	1972	1980	1984	1995	1996
Toppet Lappedykker	2			0-1	2
Gråstrubet Lappedykker	5-7	7-9	5		3
Knopsvane	3	3	3-4		2
Gravand		1	3-5		0-1
Krikand		2	1		
Gråand		5	6	3-5	2
Taffeland			3-5	1-2	
Troldand			3-7	0-5	
Rørhøg				0-1	1
Spurvehøg		1			
Musvåge				1	0-1
Tårnfalk					0-1
Agerhøne				1-2	
Vandrikse					1-2
Grønbenet Rørhøne		1	6		1
Blishøne	4-6	11	13-35	5-20	8
Strandskade			1	0-1	
Vibe		2	6	3-4	2-4
Dobbeltbekkasin					0-1
Hættemåge	25	200-700	1070		
Gøg					1
Skovhornugle		1			
Nattergal		0-1			
Stenpikker					0-1
Kærsanger				1	
Rørsanger		1			7
Rørspurv					4



## Moser ved Øster Doense

<b>Amt:</b> Nordjylland
<b>Kommune:</b> Arden
<b>Lokalitetnr:</b> 801200
<b>Lokalitetstype:</b> Mose
<b>Klassifikation:</b> V3

<b>Ejer:</b> Privat
<b>Dækning:</b> Y2
<b>UTM E:</b> 552610
<b>UTM N:</b> 6285400
<b>Beskrivelse:</b> Morten Nielsen 12/96

### Beskrivelse

Nordligste mose er lavvandet sump med rig vandvegetation omgivet af dyrkede marker. Det sydlige moseområde består af 2 større vandhuller/søer med småholme omgivet af græsmarker og -enge.

### Karakteristik

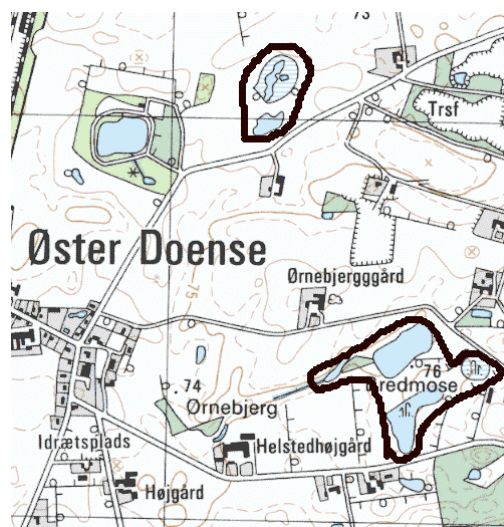
Ynglende gråstrubet lappedykker og lille hættemågekoloni. Fourageringsområde for lille præstekrave og digesvale fra nærliggende grusgrav.

### Ekskursionsmål

God oversigt fra offentlig vej.

### Optællere

Carsten Svejstrup Sørensen, Torben Nielsen.



### Ynglefugle, antal par

	1980	1984	1985	1986	1995	1996
Lille Lappedykker	1					
Gråstrubet Lappedykker	1	1	1	1	2	
Knopsvane	1	2	1			1
Krikand			0-1			
Gråand		3	2	1	1-2	0-1
Taffeland		0-1				
Troldand			0-2	0-1		
Grønbenet Rørhøne	6	4	1	1		
Blishøne	6	15-17	8	8	5	2
Strandskade						0-1
Lille Præstekrave					0-1	
Vibe	1	5			4	3-4
Dobbeltbekkasin	0-1					
Hættemåge	100-150	430	600-630	400-430		0-10
Engpiber		4				



## Hjeds Sø

<b>Amt:</b> Nordjylland
<b>Kommune:</b> Arden
<b>Lokalitetnr:</b> 801210
<b>Lokalitetstype:</b> Sø, mose
<b>Klassifikation:</b> V3

<b>Ejer:</b> Privat
<b>Dækning:</b> Y1
<b>UTM E:</b> 551315
<b>UTM N:</b> 6282525
<b>Beskrivelse:</b> Morten Nielsen 12/96

### Beskrivelse

Sø og mose omgivet af sumpede områder og græsenge mod nord og øst. Mod offentlig vej afgrænset af træer og krat.

### Karakteristik

Ynglende taffeland og muligvis troland og rørhøg. Tidligere stor hættemågekoloni er forsvundet.

### Ekskursionsmål

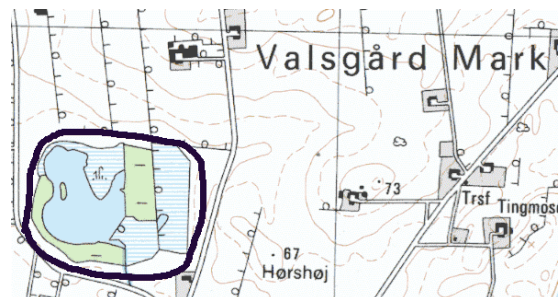
God oversigt fra offentlig vej, dog dækker opvækst efterhånden udsynet.

### Beskyttelsesbehov

Rydning af opvækst.

### Optællere

Torben Nielsen, Carsten Svejstrup Sørensen.



Tabel på næste side.



## Hjeds Sø

### Ynglefugle, antal par

	1980	1984	1985	1986	1987	1994	1995
Lille Lappedykker	1			1			
Toppet Lappedykker	1-2	2	1	2-3	1-2	2-3	2
Gråstrubet Lappedykker	2	1-2	2	1	2	7-8	4
Fiskehejre	0-3						
Knopsvane	1-2	1	1	3	1	0-1	2
Gravand						3	2-3
Krikand			0-3	1-2			0-1
Gråand	3-4		2-5	8	1-5	1-7	5-10
Atlingand							0-1
Skeand			0-2		2		
Taffeland		1	0-2	2	2-10		1-2
Troldand			0-2	2			0-1
Rørhøg						0-1	
Musvåge			1				0-1
Vandrikse		1		1			1
Grønbenet Rørhøne		4		2		4	2
Blishøne	4-10	9-24	20	25		28	12
Strandskade		1			1		0-1
Vibe	4	3		3		5	4
Dobbeltbekkasin	0-1	1					0-1
Hættemåge	2-20	2	18	450-500	500-1000		
Stormmåge		1	2	3			
Sølvmåge	1	1	1	1	1		
Gøg		1					
Bynkefugl							0-2
Kærsanger							3
Rørsanger							3



## Valsgård Bæk og Bramslev Bakker

<b>Amt:</b> Nordjylland
<b>Kommune:</b> Arden
<b>Lokalitetnr:</b> 801220
<b>Lokalitetstype:</b> Skov, overdrev, mose mm
<b>Klassifikation:</b> V1, S3

<b>Ejer:</b>
<b>Dækning:</b> Y1
<b>UTM E:</b> 552300
<b>UTM N:</b> 6279400
<b>Beskrivelse:</b> Morten Nielsen 12/96

### Beskrivelse

Blandet område med løv- og nåleskov samt overdrev. Lokaliteten gennemløbes af bæk med omgivende mose og rørsump. Området afgræsses, men er alligevel under tilgroning. Naturpleje er iværksat.

### Karakteristik

Ynglende grønspætte, bjergvipsjert og isfugl.

### Beskyttelser

Området er fredet.

### Rekreativ udnyttelse

Bramslev Bakker er yndet udflugtsmål med flot udsigt over fjorden.

### Optællere

Carsten Svejstrup Sørensen.

### Litteratur

Dahl, Knud: Fredede områder i Danmark.

Olsen, Søren (red.): Danmarks Kyster.



### Ynglefugle, antal par

	1980	1993	1995
Lille Lappedykker		1	
Gravand	1		0-1
Gråand	2		2-3
Duehøg	1		
Spurvehøg			0-2
Musvåge	1		3-4
Tårnfalk			0-1
Grønbenet Rørhøne	1		1
Blishøne	1		1
Vibe	0-1		
Skovsneppe			0-1
Gøg			4-6
Isfugl		1	
Grønspætte			3
Bjergvipsjert	1		1-2
Nattergal		1	
Bynkefugl	1		1
Misteldrossel			5-7
Græshoppesanger	1		1
Kærsanger			5-6
Rørsanger			7
Skovsanger		0-1	
Spætmejse			1-2
Træløber			1
Pirol	1		
Rødrygget Tornskade		1-2	1-2
Gråsiken			2-4
Karmindompap			0-1
Rørspurv			6-8



## Redsø Mose

<b>Amt:</b> Nordjylland
<b>Kommune:</b> Arden
<b>Lokalitetsnr:</b> 801230
<b>Lokalitetstype:</b> Sø, mose
<b>Klassifikation:</b> V3

<b>Ejer:</b>
<b>Dækning:</b> Y2
<b>UTM E:</b> 553700
<b>UTM N:</b> 6282500
<b>Beskrivelse:</b> Morten Nielsen 12/96

### Beskrivelse

Tilgroet mose.

### Karakteristik

Ynglende gråstrubet lappedykker.

### Rekreativ udnyttelse

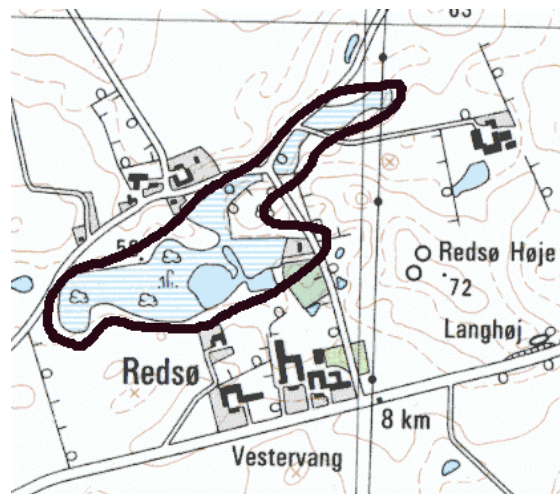
Lidt færdsel.

### Beskyttelsesbehov

Opvækst bør fjernes.

### Optællere

Carsten Svejstrup Sørensen.



### Ynglefugle, antal par

	1984	1995
Toppet Lappedykker		0-1
Gråstrubet Lappedykker	1	1
Knopsvane	1-2	
Gråand	3	1-2
Troldand	0-1	
Grønbenet Rørhøne	4	3
Blishøne	8	2-4
Vibe	1	
Dobbeltbekkasin	1	
Engpiber	1-2	0-1
Sivsanger		1
Kærsanger		1
Rørsanger		2
Rørspurv		0-2



## Høndrup Sø

<b>Amt:</b> Nordjylland
<b>Kommune:</b> Arden
<b>Lokalitetnr:</b> 801240
<b>Lokalitetstype:</b> Sø, mose
<b>Klassifikation:</b> V2

<b>Ejer:</b> Privat
<b>Dækning:</b> Y2
<b>UTM E:</b> 549600
<b>UTM N:</b> 6282700
<b>Beskrivelse:</b> Morten Nielsen 12/96

### Beskrivelse

Lavvandet sø og mose med græsenge og sumpe. Området var i 1995 meget vandfyldt og fremstod som stor lavvandet sø med en del sumpvegetation og en meget stor bestand af ynglefugle. Stadig ret høj, men mere normal vandstand i 1996.

### Karakteristik

Ynglende krikand, taffeland og hættemåge.

### Dækning

Området uoverskueligt i 1995, hvorfor en del ynglefugle kan være overset.

### Erhvervsudnyttelse

Kreaturafgræsning.

### Ekskursionsmål

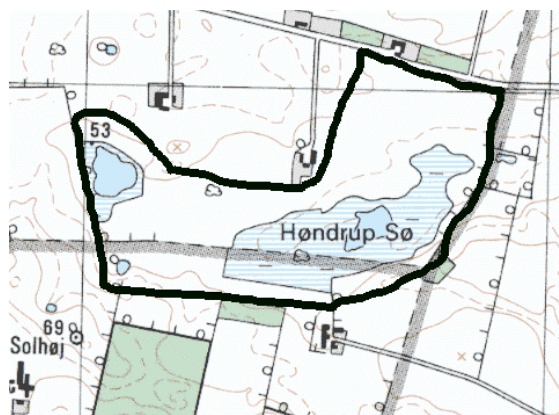
Ved høj vandstand kan mange fugle ses fra offentlig vej.

### Beskyttelsesbehov

Generelt højere vandstand er ønskeligt.

### Optællere

Torben Nielsen.



Tabel på næste side.



## Høndrup Sø

### Ynglefugle, antal par

	1980	1984	1994	1995	1996
Toppet Lappedykker				0-1	
Gråstrubet Lappedykker		1	2-3	2-4	2-3
Knopsvane		1	1	1	1
Gravand		0-1	0-5	0-5	1-4
Krikand					1
Gråand	1			4-15	4-5
Taffeland				0-2	1
Troldand			0-1	0-2	
Agerhøne			1		
Grønbenet Rørhøne	1	1			
Blishøne	1	8-10	22	22-35	13-15
Strandskade			0-1		0-1
Lille Præstekrave				0-1	0-2
Vibe	1	3-4	4	4	4
Dobbeltbekkasin	1	1			
Rødben		0-1			
Hættemåge		25	0-1	0-50	10-13
Stormmåge			0-10	0-12	
Engpiber		1	1-4	1-4	
Stenpikker					0-1
Rørsanger	1				





## Vandhul/eng ved Lille Arden

<b>Amt:</b> Nordjylland
<b>Kommune:</b> Arden
<b>Lokalitetnr:</b> 801350
<b>Lokalitetstype:</b> Sø, eng
<b>Klassifikation:</b> V4

<b>Ejer:</b> Privat
<b>Dækning:</b> Y3
<b>UTM E:</b> 554700
<b>UTM N:</b> 6291500
<b>Beskrivelse:</b> Morten Nielsen 12/96

### Beskrivelse

Vandhul, omgivet af græsenge. Engene var oversvømmede i 1982, hvilket gav en pæn yngleplads for en række fuglearter. I 1993 ingen oversvømmelse.

### Karakteristik

Ynglende vibe.

### Erhvervsudnyttelse

Kreaturafgræsning.

### Optællere

Torben Nielsen.

### Dækning

Sporadisk.

### Ynglefugle, antal par

	1980	1993
Gråstrubet Lappedykker	1	
Knopsvane	1	
Gråand		1
Blishøne	1	1
Vibe	1	2
Hættemåge	0-50	
Engpiber		1
Bynkefugl		0-1
Stillits		1



## Fosdal Plantage, Fosdalen

<b>Amt:</b> Nordjylland
<b>Kommune:</b> Brovst, Fjerritslev
<b>Lokalitetnr:</b> 803011
<b>Lokalitetstype:</b> Skov
<b>Klassifikation:</b> S3

<b>Ejer:</b> Bl.a. Staten
<b>Dækning:</b> Y2
<b>UTM E:</b> 523800
<b>UTM N:</b> 6331070
<b>Beskrivelse:</b> Morten Nielsen 12/96

### Beskrivelse

Granplantage på 493 ha med lidt bøgeskov og åbne hedearealer. Fosdalen er en frodig løvskovdal. Lien er Danmarks største indlandsskrænt med højder op til 70 m og består af bakker og skrænter med hede og bølgebevoksning.

### Karakteristik

Ynglende duehøg. I 1980 og 1981 ynglende lærkefalk.

### Dækning

Optællingerne omfatter ikke alle arter og i 1994 kun grønspætte.

### Beskyttelser

Lien og Fosdalen er fredet.

### Rekreativ udnyttelse

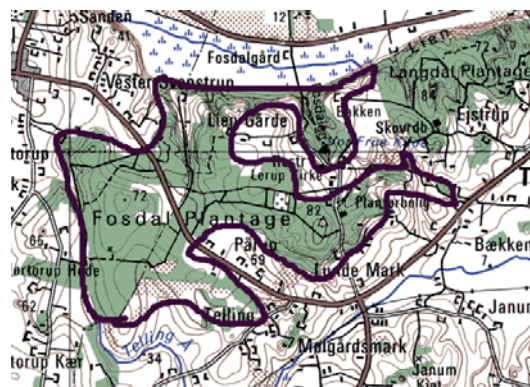
Fosdalen m.v. er udflugtsmål. P-plads ved Lerup Kirke.

### Optællere

Terje Seidenfaden.

### Litteratur

Dahl, Knud: Fredede områder i Danmark.  
Møller & Staun: Danmarks Skove.  
Vandretursfolder.



### Ynglefugle, antal par

	1972	1980	1993	1994
Duehøg			2	
Spurvehøg		1	1-2	
Musvåge	1	1	10	
Lærkefalk		1		
Skovsneppe		0-1		
Grønspætte	1		1-2	2-3
Sjagger		0-1		
Misteldrossel		1		
Græshoppesanger	2			
Kærsanger	2			
Skovsanger		2	15-20	
Rødrygget Tornskade	2			
Stor Tornskade	1			
Kernebidder			1	



## Ulvedybet og Ølands Vejle

<b>Amt:</b> Nordjylland
<b>Kommune:</b> Brovst
<b>Lokalitetsnr:</b> 803020
<b>Lokalitetstype:</b> Nor, eng, marker
<b>Klassifikation:</b> V1, T1

<b>Ejer:</b>
<b>Dækning:</b> Y2, R2
<b>UTM E:</b> 539500
<b>UTM N:</b> 6327500
<b>Beskrivelse:</b> Torben Nielsen 10/97

### Beskrivelse

Ulvedybet er en lavvandet brakvandsflade, der er resultatet af et mislykket forsøg på inddæmning og afvanding. Der er mindre rørskovspartier langs bredden. I dybets sydvestlige ende er der et lavvandet sumpområde, som efterhånden er tilgroet og ofte tørlægges om sommeren. Større fugtige enge grænser op til dybets østlige ende.

Bag digerne er der udstrakte, lave og fugtige marker (Ølands Vejle).

### Karakteristik

Ynglende spidsand, alm. ryle, brushane og stor kobbersneppe.

Meget stort antal rastende svømmeænder. Af international betydning for pibesvane, sangsvane og lysbuget knortegås m.fl.

### Dækning

Ynglefugleangivelserne er ikke helt dækkende for området. Der mangler grundig optælling af de fleste arter, herunder de nataktive.

Der er kun tilgået projektet rastetællinger fra året 1994.

### Beskyttelser

EF-fuglebeskyttelsesområde nr. 1. Reservat med forbud mod jagt og med begrænset adgang til selve dybet.

### Erhvervsudnyttelse

Landsbrugarealer bag digerne.

### Rekreativ udnyttelse

Området omkring Bjerget og dæmningen ud mod fjorden er et yndet udflugtsmål.

### Ekskursionsmål

Lokaliteten besøges af mange ornitologer. Der er gode oversigtsforhold ud over vandfladen fra Bjerget og fra dæmningen. Det sydvestligste hjørne af dybet kaldes af ornitologerne for "Perlen" og kan også fint overskues fra dæmningen. Fra Gjølbirkelse vejen er der fin udsigt til engene med de mange ynglende vadefugle ved den østlige ende af dybet. Markerne ved Ølands Vejle kan nås via områdets grusveje.

Etablering af fugletårne og -skjul vil være ønskeligt.

### Beskyttelsesbehov

En bedre vandstandsregulering vil gavne ynglebestanden og forhindre tilgroningen. Ulovligt fiskeri på vandfladen bør stoppes.

### Optællere

Ulvedybsgruppen v/Henrik Møller Thomsen. Nordjysk Ornitologisk Kartotek, Reservatgruppen, Skov- og Naturstyrelsen (1991).

### Litteratur

Dybbro og Olsen: Fuglelivets hvor og hvornår.

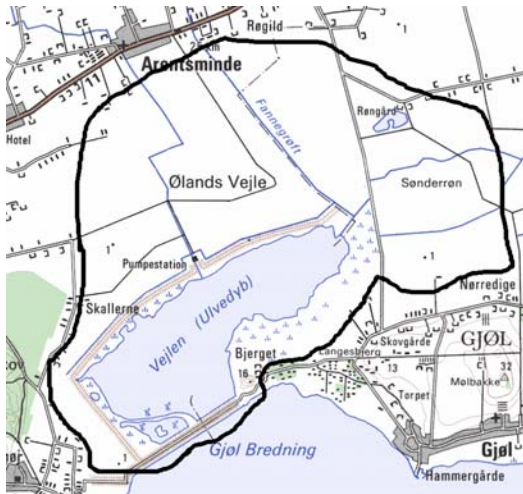
Ulvedybsgruppens rapporter.

Riden 1997, nr. 4.

Kort og tabel på næste side.



## Ulvedybet og Ølands Vejle



### Ynglefugle, antal par

	1972	1980	1993	1994	1995
Lille Lappedykker	1	2	1	1	
Toppet Lappedykker	10	36	1	5-10	
Sorthalset Lappedykker	0-4				0-2
Fiskehejre			48	40	
Knopsvane	1		1	1-2	
Grågås	1		2	2	2
Gravand	1	8	5-7	4-6	
Pibeand				0-2	
Krikand	1				
Gråand	1	10-12	2	2-26	
Spidsand	2	2			1
Atlingand	1	2	0-2		
Skeand	3	2			
Taffeland		1			
Troldand				0-2	
Toppet Skallesluger			2-4	1	
Rørhøg		0-2	1	0-1	1
Agerhøne				2	
Vandrikse	1		1		
Grønbenet Rørhøne	1	2			

Fortsættes på næste side.



## Ulvedybet og Ølands Vejle

### Ynglefugle, antal par (fortsat)

	1972	1980	1993	1994	1995
Blishøne	25	93	1	1	
Strandskade	1	5	20	8	8
Klyde	40	25-35	2	13	8
Stor Præstekrave	4-5	4-13	7	8-18	
Hvidbr. Præstekrave	9	2-4			
Vibe	150	27	70	68	24
Almindelig Ryle	75	24	13	8-15	5-6
Brushane	20-100	25-47	11		
Dobbeltbekkasin	1	1	0-1		
Stor Kobbersneppe	0-2	1	11-14	12	8-9
Rødben	100	40	67	25	28
Hættemåge	0-1000	150	0-1	1	
Stormmåge	1				
Sølvmåge				0-1	
Svartbag			0-1		
Sandterne	0-4				
Havterne	3				
Gøg			7	12	
Digesvale			21		
Engpiber		18	58	66	44
Gul Vipstjert	1	33	10	7	
Bynkefugl	1	5	11	3	7-8
Misteldrossel				1	
Græshoppesanger			1		
Sivsanger		11	21	45	41
Kærsanger			7	2	
Rørsanger		20	27	22	
Skægmejse			1	0-1	
Rørspurv			50	71	

Tabel på næste side.



## Ulvedybet og Ølands Vejle

### Rastefugle, årligt maksimum

	1972	1980	1991	1994		1972	1980	1991	1994
Lille Lappedykker	20			2	Blishøne	8500	5600	7000	5000
Toppet Lappedykker	70	500	150	800	Strandskade	100		32	79
Skarv			7	50	Klyde	100	100	125	307
Fiskehejre			42	112	Stor Præstekrave	100		4	92
Skestork				2	Hvidbr. Præstekrave	9			1
Knopsvane	250	1320	990	2042	Hjejle	11000	18000	440	8000
Pibesvane	80	350	1	4320	Strandhjejle			110	93
Sangsvane	250	535	430	1788	Vibe	200	4200	452	3000
Sædgås	900	180	5	28	Islandsk Ryle		162		37
Kortnæbbet Gås		80		1	Dværgryle		1000		6
Blisgås				18	Temmincksryle	190			
Grågås	300	250	46	612	Krumnæbbet Ryle	70			31
Canadagås				174	Almindelig Ryle	2000	13500	400	1571
Knortegås	450				Brushane	1500	700	25	74
Lysbuget Knortegås				800	Enkeltbekkasin	50			
Gravand	500	250	49	200	Dobbeltbekkasin	500	800	5	116
Pibeand	5000	11150	4700	8200	Stor Kobbersneppe	10		8	51
Krikand	5000	7100	1200	4050	Lille Kobbersneppe			14	25
Gråand	6000	9000	6300	5540	Stor Regnspove		200		34
Spidsand	1000	350	4	104	Sortklire		60		6
Skeand	100	510	154	192	Rødben	100	370	53	70
Taffeland	7000	5500	1500	3003	Hvidklire		160	2	31
Troldand	300	2000	2600	3500	Svaleklire		65		3
Bjergand	1000	110	2	14	Tinksmed	400	110		8
Hvinand	2300	2400	600	1100	Mudderklire				19
Lille Skallesluger			200	350	Stenvender				2
Toppet Skallesluger	750	1700	1300	2500	Odinshane	2			1
Stor Skallesluger	300	600	211	810	Almindelig Kjove				2
Blå Kærhøg		11			Mosehornugle		2		
Fiskeørn	1	1		1					
Vandrefalk		1							



## Tranum Klitplantage

<b>Amt:</b> Nordjylland
<b>Kommune:</b> Brovst, Pandrup
<b>Lokalitetnr:</b> 803040
<b>Lokalitetstype:</b> Skov
<b>Klassifikation:</b> S2

<b>Ejer:</b> Staten
<b>Dækning:</b> Y2
<b>UTM E:</b> 531980
<b>UTM N:</b> 6336330
<b>Beskrivelse:</b> Morten Nielsen 12/96

### Beskrivelse

Klitplantage, overvejende med nåltræer. Omkranses på vestsiden af det militære skydeterræn. Hedesø og mose midt i plantagen.

### Karakteristik

Ynglende duehøg og hedelærke samt stor bestand af natravn. Stor korsnæb ynglede i 1994.

### Dækning

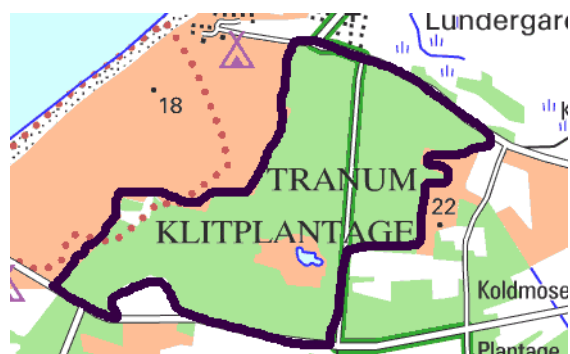
Kun natravn, sortspætte og hedelærke er optalt i 1993 og 1995.

### Optællere

Kurt Rasmussen (Brovst), Nordjysk Ornitologisk Kartotek, Lars Bo Jacobsen.

### Litteratur

Dybbro & Olsen: Fuglelivets hvor og hvornår.



### Ynglefugle, antal par

	1980	1993	1994	1995
Gråstr. Lappedykker	1			
Gravand	4			
Gråand	2		2	
Duehøg			2	
Spurvehøg	1		2	
Musvåge	1		3	
Tårnfalk	1		1	
Agerhøne			0-2	
Blishøne	1			
Vibe	1		2	
Skovhornugle	1		1-2	
Natravn	5	22	22	25
Grønspætte			3	
Sortspætte		1		
Stor Flagspætte			5-10	
Hedelærke		2		2
Engpiber			2	
Bynkefugl	1			
Misteldrossel			3-4	
Grønsisken	1		2-4	
Gråsisken	1			
Lille Korsnæb	1		3-5	
Stor Korsnæb			1	



## Aktieplantagen og Tranum Klit

<b>Amt:</b> Nordjylland
<b>Kommune:</b> Brovst
<b>Lokalitetsnr:</b> 803043
<b>Lokalitetstype:</b> Skov, hede
<b>Klassifikation:</b> S4, H2?

<b>Ejer:</b> Staten (m.fl.?)
<b>Dækning:</b> Y4
<b>UTM E:</b> 530000
<b>UTM N:</b> 6334500
<b>Beskrivelse:</b> Torben Nielsen 10/97

### Beskrivelse

Hede- og plantageområde mellem Tranum Strand og Aktieplantagen.

### Karakteristik

Ynglende hede- og skovfugle, bl.a. natravn.

### Dækning

Kun oplysninger om natravn fra Aktieplantagen i 1995. Hederne blev optalt i 1984.

### Rekreativ udnyttelse

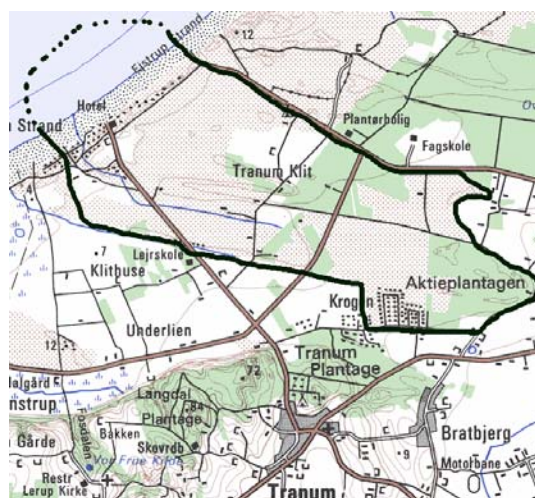
Turisme og feriefaciliteter ved Tranum Strand.

### Optællere

Lars Bo Jacobsen.

### Ynglefugle, antal par

	1984	1995
Tårnfalk	1	
Strandskade	1	
Vibe	2	
Dobbeltbekkasin	1	
Stor Regnspeve	2	
Natravn		2
Engpiber	4	
Bynkefugl	6	
Misteldrossel	2	







## Tranum og Langdal Plantager

<b>Amt:</b> Nordjylland
<b>Kommune:</b> Brovst
<b>Lokalitetsnr:</b> 803050
<b>Lokalitetstype:</b> Skov
<b>Klassifikation:</b> S3

<b>Ejer:</b> Bl.a. Staten
<b>Dækning:</b> Y4
<b>UTM E:</b> 527500
<b>UTM N:</b> 6333000
<b>Beskrivelse:</b> Torben Nielsen 10/97

### Beskrivelse

Plantager med frodig dal (Langdal). Lien er Danmarks største indlandsskrænt.

### Karakteristik

Ynglende duehøg og hedelærke.

### Dækning

Kun sporadiske yngletal.

### Rekreativ udnyttelse

Vandreture til udsigtstårn og skrænter med udsigt til Jammerbugten og til Slettestrand.

### Optællere

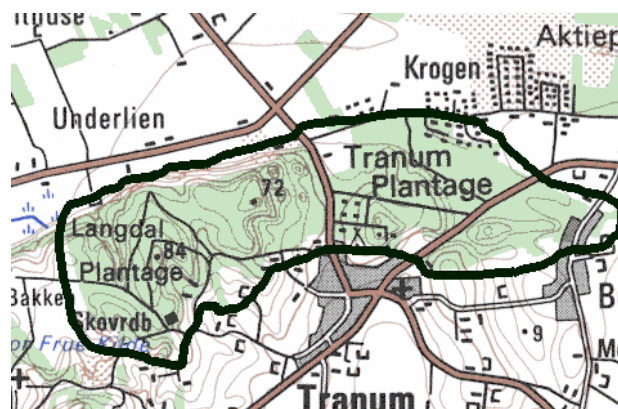
Nordjysk Ornitologisk Kartotek.

### Litteratur

Møller & Stau: Danmarks Skove.  
Vandretursfolder.

### Ynglefugle, antal par

	1994	1995
Duehøg	1	
Musvåge	1	
Misteldrossel	1	
Hedelærke		2





## Oksholm Skov

<b>Amt:</b> Nordjylland
<b>Kommune:</b> Brovst
<b>Lokalitetsnr:</b> 803060
<b>Lokalitetstype:</b> Skov
<b>Klassifikation:</b> S2

<b>Ejer:</b> Privat
<b>Dækning:</b> Y2
<b>UTM E:</b> 535720
<b>UTM N:</b> 6326500
<b>Beskrivelse:</b> Morten Nielsen 12/96

### Beskrivelse

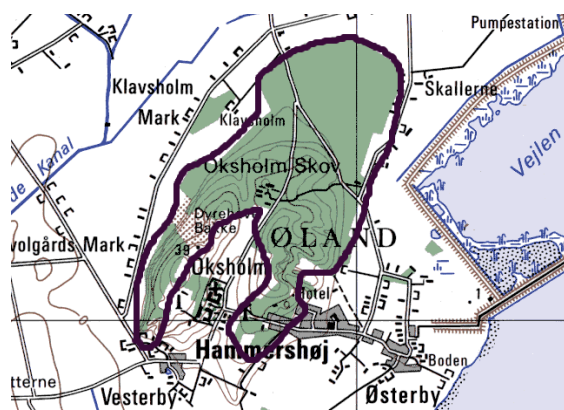
Udpræget blandingsskov, mest præget af løvskov, heriblandt en del egetræer. Skovsø

### Karakteristik

Ynglende duehøg, vendehals, pirol og ravn.

### Optællere

Henrik Møller Thomsen, Nordjysk Ornitologisk Kartotek.



### Ynglefugle, antal par

	1972	1980	1995
Lille Lappedykker			1
Gråand			1
Hvæpsevåge	0-1		
Duehøg	1	1	1-2
Spurvehøg	2	2-3	1-2
Musvåge		4-5	2-3
Skovsneppe	2		
Natugle			2
Vendehals			1
Grønspætte			1
Stor Flagspætte			3-10
Nattergal	0-1		
Rødstjert			0-1
Misteldrossel			2-12
Kærsanger	1		
Skovsanger			0-1
Grå Fluesnapper			2-5
Broget Fluesnapper			0-1
Spætmejse			3-10
Træløber			2-3
Pirol			0-1
Ravn			0-1
Stillits			0-1
Gråsiken			1
Kernebider			1-2



## Kokkedals Kær og Tøtterne

<b>Amt:</b> Nordjylland
<b>Kommune:</b> Brovst
<b>Lokalitetsnr:</b> 803070
<b>Lokalitetstype:</b> Agerland, eng, mose
<b>Klassifikation:</b> V2, R1

<b>Ejer:</b>
<b>Dækning:</b> Y2, R1
<b>UTM E:</b> 530670
<b>UTM N:</b> 6323360
<b>Beskrivelse:</b> Torben Nielsen 10/97

### Beskrivelse

Inddæmmed område med vidtstrakte lavtliggende marker og enge. Området gennemskæres af afvandingskanaler og grøfter. I den vestlige ende ligger Torslev Dyb, som er en bred sølignende kanal med rørskov. Ved dæmningen ud mod fjorden er der fugtige områder, og i den vestlige ende lidt forland med strandeng ved Overholm. De vigtigste områder for ynglefuglene er Torslev Dyb samt engene ved Overholm.

### Karakteristik

Ynglende skeand samt mulig ynglende rørhøg og mosehornugle. Af international betydning som rasteplads for sangsvane. Vigtig rasteplads for canadagås og hjejle. Ved højvande i fjorden er lokaliteten rasteplads for øvrige vadefuglearter. Overnatningsplads for stær.

### Beskyttelser

Engen ved Overholm er en del af EF-fuglebeskyttelsesområde nr. 1.

### Erhvervsudnyttelse

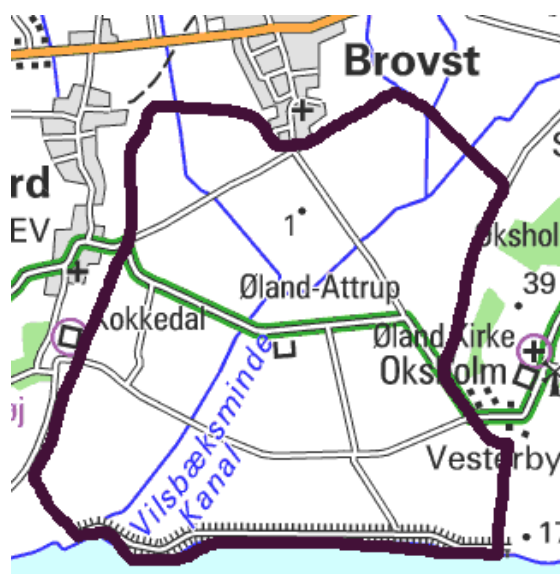
Landbrugsarealer.

### Ekskursionsmål

Rastende svaner, gæs og hjejler ses fra offentlige veje. Dæmningen ved Overholm samt Torslev Dyb kan med fordel besøges.

### Optællere

Terje Seidenfaden, Nordjysk Ornitologisk Kartotek.



Tabel på næste side.



## Kokkedals Kær og Tøtterne

### Ynglefugle, antal par

	1980	1993	1995
Lille Lappedykker	1		
Gravand	1		2-3
Gråand	1		5-8
Skeand	1		4-5
Toppet Skallesluger			0-2
Rørhøg		0-1	0-1
Agerhøne			4-5
Vandrikse	1		
Grønbenet Rørhøne	1		1
Blishøne	1		6-8
Strandskade	1		5
Vibe	1		16-21
Dobbeltbekkasin	1		
Rødben	1		6-7
Mosehornugle		0-1	
Gul Vipstjert			11-16
Bynkefugl			1
Græshoppesanger			1
Sivsanger			30-35
Kærsanger			1

### Rastefugle, årligt maksimum

	1980	1994	1995	1996
Pibesvane		13	49	
Sangsvane		1481	635	37
Blisgås		1	8	
Grågås			19	4
Canadagås		423	900	59
Gravand	40			
Blå Kærhøg		1	1	
Fiskeørn			1	
Dværgfalk		1	1	1
Vandrefalk		1		
Strandskade			130	
Hjejle	600	4000	6000	1200
Strandhjejle		212		
Vibe	380	25	150	
Dværgryle	180			
Almindelig Ryle	200	880	80	
Brushane				15
Dobbeltbekkasin	120			
Bjerglærke		32	23	
Stær			15000	
Bjergirisk		80	120	200
Hvidsisken			3	
Snespurv		9	1	2
Gulspurv		200	250	
Kornværbling		170	200	



## Ejstrup Strand og Klit

<b>Amt:</b> Nordjylland
<b>Kommune:</b> Brovst, Pandrup
<b>Lokalitetnr:</b> 803080
<b>Lokalitetstype:</b> Klithede
<b>Klassifikation:</b> H2

<b>Ejer:</b> Staten
<b>Dækning:</b> Y2
<b>UTM E:</b> 527700
<b>UTM N:</b> 6327660
<b>Beskrivelse:</b> Morten Nielsen 12/96

### Beskrivelse

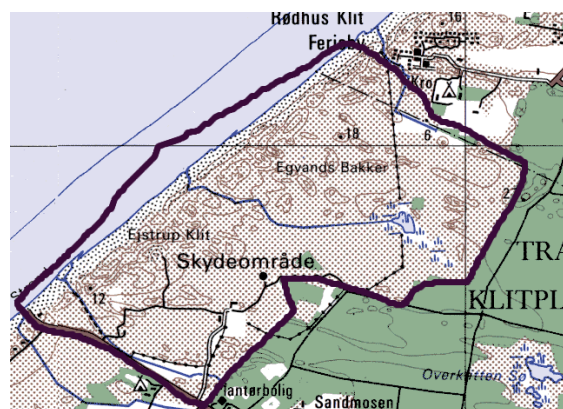
Overvejende tørre klitheder med enkelte fugtige hedekær vest for Tranum Klitplantage. Anvendes som militært skydeområde.

### Karakteristik

Ynglende gråstrubet lappedykker, skeand, stor regnspeve og stor kobbersneppe.

### Optællere

Kurt Rasmussen, Brovst.



### Ynglefugle, antal par

	1972	1982	1994
Gråstrubet Lappedykker			2
Grågås			0-2
Gravand			0-1
Krikand	2	1	1
Gråand	1		4
Skeand			0-1
Hedehøg	1	1	
Musvåge			1
Tårnfalk		1	0-1
Agerhøne			1
Blishøne			3-6
Strandskade			0-1
Stor Præstekrave			2-3
Vibe			4
Dobbeltbekkasin			3
Stor Kobbersneppe			0-1
Stor Regnspeve	1-2	3	3
Rødben			2-4
Tinksmed	2-4		
Hættemåge			50
Sølvmåge			0-4
Sandterne		0-1	
Splitterne			0-1
Mosehornugle	1	0-1	
Stor Flagspætte			0-1
Markpiber	0-1		
Engpiber			8-12
Bynkefugl	1		
Sivsanger			2
Rødrygget Tornskade			1



## Knudegård Bugt

<b>Amt:</b> Nordjylland
<b>Kommune:</b> Brovst
<b>Lokalitetsnr:</b> 803090
<b>Lokalitetstype:</b> Strandeng, vade
<b>Klassifikation:</b> K4, R1

<b>Ejer:</b>
<b>Dækning:</b> Y2, R2
<b>UTM E:</b> 535350
<b>UTM N:</b> 6322650
<b>Beskrivelse:</b> Morten Nielsen 12/96

### Beskrivelse

Lave strandenge og vader.

### Karakteristik

Tidligere yngleplads for klyde. Af international betydning som rasteplass for sangsvane.



### Beskyttelser

EF-fuglebeskyttelsesområde nr. 1.

### Optællere

Terje Seidenfaden.

### Rastefugle, årligt maksimum

	1980	1995	1996
Fiskehejre		41	
Knopsvane		45	
Sangsvane		750	
Canadagås		50	
Lysbuget Knortegås		30	
Gravand		140	
Pibeand		1450	240
Krikand			160
Gråand		900	
Blå Kærhøg		1	
Vandrefalk		1	
Blishøne		300	
Klyde		90	5
Hjejle	1200	1200	1200
Strandhjejle	200	48	
Vibe	100	500	
Almindelig Ryle	2500	2200	380
Stor Regnspove		70	42
Hvidklire		9	40
Bjerglærke		21	

### Ynglefugle, antal par

	1980	1995
Gråand	1	
Toppet Skallesluger		1
Strandskade	1	2-3
Klyde	6-12	
Stor Præstekrave	1	1-2
Vibe	6	4-5
Almindelig Ryle	1	
Rødben	6	11-12
Stormmåge		0-1
Havterne	1	
Engpiber		3-5



## Kokkedal Slot og Skov

<b>Amt:</b> Nordjylland
<b>Kommune:</b> Brovst
<b>Lokalitetsnr:</b> 803100
<b>Lokalitetstype:</b> Skov
<b>Klassifikation:</b> S3

<b>Ejer:</b>
<b>Dækning:</b> Y2
<b>UTM E:</b> 528500
<b>UTM N:</b> 6324650
<b>Beskrivelse:</b> Morten Nielsen 12/96

### Beskrivelse

Løv- og blandingsskov samt slot.

### Karakteristik

Fiskehejrekoloni.

### Erhvervsudnyttelse

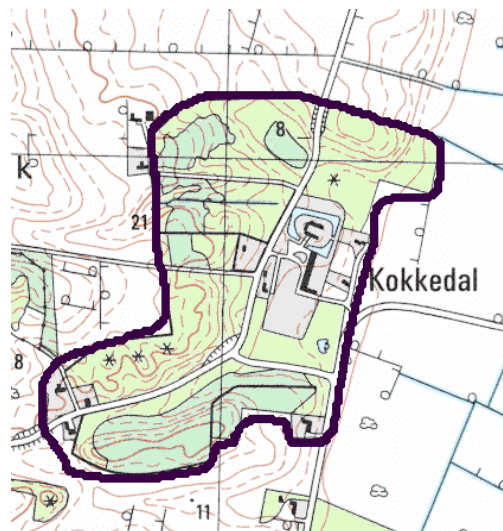
Skovdrift.

### Beskyttelsesbehov

Der er de senere år sket alt for kraftig skovning.

### Optællere

Terje Seidenfaden.



### Ynglefugle, antal par

	1994
Fiskehejre	25
Gråand	4-5
Musvåge	2
Grønbenet Rørhøne	1
Natugle	1
Stor Flagspætte	6-8
Spætmejse	10-15
Træløber	5-8
Stillits	1
Kernebider	1



## Attrup Enge

<b>Amt:</b> Nordjylland
<b>Kommune:</b> Brovst
<b>Lokalitetsnr:</b> 803110
<b>Lokalitetstype:</b> Strandeng
<b>Klassifikation:</b> K3, R3

<b>Ejer:</b>
<b>Dækning:</b> Y2, R3
<b>UTM E:</b> 528240
<b>UTM N:</b> 6322300
<b>Beskrivelse:</b> Morten Nielsen 12/96

### Beskrivelse

Strandenge; lavvandet bugt.

### Karakteristik

Ynglende skeand, rastende sangsvane.

### Beskyttelser

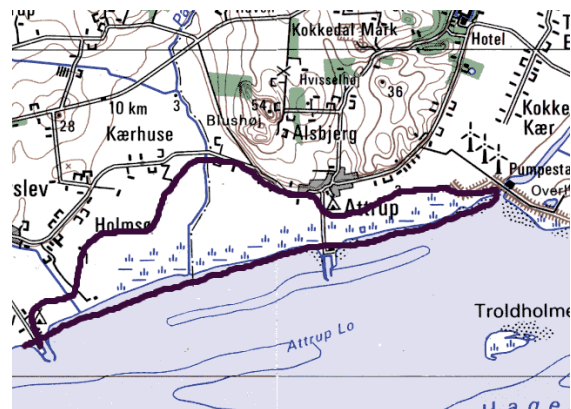
EF-fuglebeskyttelsesområde nr. 1.

### Rekreativ udnyttelse

Lystbådehavne

### Optællere

Terje Seidenfaden.



### Ynglefugle, antal par

	1996
Gravand	6
Gråand	6
Skeand	1
Strandskade	10
Stor Præstekrave	1
Vibe	27
Rødben	7

### Rastefugle, årligt maksimum

	1995	1996
Sangsvane		19
Sædgås		13
Grågås		38
Canadagås		25
Pibeand		130
Krikand		50
Hjejle	390	350
Vibe	350	27





## Vester Svenstrup Enge samt Slettestrand

<b>Amt:</b> Nordjylland
<b>Kommune:</b> Brovst/Fjerritslev
<b>Lokalitetsnr:</b> 803130
<b>Lokalitetstype:</b> Mose, eng, hede
<b>Klassifikation:</b> H1, V3

<b>Ejer:</b> Private og Staten (Miljøministeriet)
<b>Dækning:</b> Y1
<b>UTM E:</b> 524325
<b>UTM N:</b> 6334000
<b>Beskrivelse:</b> Torben Nielsen 10/97

### Beskrivelse

Moserne og engarealerne ved Vester Svenstrup benævnes ofte "Under Lien". Ved Slettestrand er der lyngheder, klitter og græsningsarealer samt en sø med kraftig rørbevoksning.

### Karakteristik

Ynglende stor regnspeve og karmindompap, samt mulig ynglende gråstrubet lappedykker. Lille hættemågekoloni. Stor bestand af bynkefugl. Pæn bestand af vibe ved søen.

### Beskyttelser

Området er fredet.

### Rekreativ udnyttelse

Turistområde ved kysten.

### Ekskursionsmål

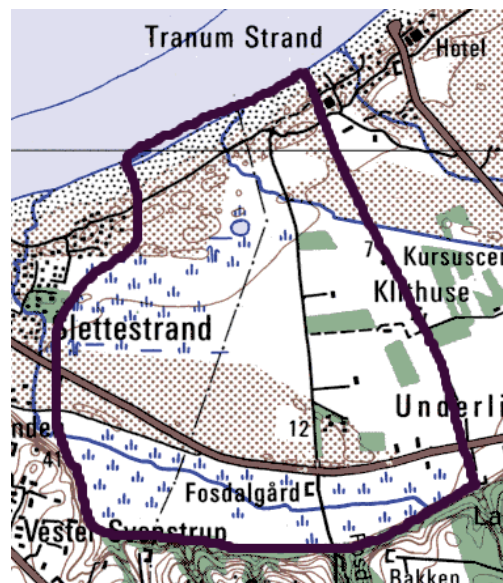
Dele af området overskues nemt fra offentlig vej.

### Optællere

Terje Seidenfaden.

### Litteratur

Olsen, Søren (red.): Danmarks Kyster



Tabel på næste side.



## Vester Svenstrup Enge samt Slettestrand

### Ynglefugle, antal par

	1980	1993	1994	1995
Lille Lappedykker			2	
Gråstrubet Lappedykker			0-1	
Gravand	3		1	
Gråand	2		2	
Atlingand	1			
Skeand	0-1			
Agerhøne			2-3	
Vandrikse			1-2	
Grønbenet Rørhøne			1	
Blishøne			5-6	
Strandskade	1		1	
Stor Præstekrave	2		1	
Vibe	8	20	20	
Dobbeltbekkasin			1	
Stor Regnspove	3-4	6-8	6-8	
Rødben			3	
Hættemåge	50		20-25	
Skovhornugle		1	1	
Vendehals	2			
Grønspætte			1	
Nattergal	4		8	
Bynkefugl	6		15-20	
Græshoppesanger	1		2-3	
Sivsanger	5			
Kærsanger	3		3	
Drosselrørsanger	1			
Rødrygget Tornskade	1		3-4	
Karmindompap				3

### Rastefugle, årligt maksimum

	1993	1994	1995
Vibe	260	300	
Lille Regnspove	140	80	75
Stor Regnspove	140		
Skærpiber			45



## Troldholmene

<b>Amt:</b> Nordjylland
<b>Kommune:</b> Brovst
<b>Lokalitetsnr:</b> 803140
<b>Lokalitetstype:</b> Strandeng
<b>Klassifikation:</b> K2, R2

<b>Ejer:</b>
<b>Dækning:</b> Y2, R2
<b>UTM E:</b> 530690
<b>UTM N:</b> 6321130
<b>Beskrivelse:</b> Torben Nielsen 10/97

### Beskrivelse

Lave græsklædte holme omgivet af lavvandet fjordområde.

### Karakteristik

Meget stor sølvmågekoloni, som efterhånden dominerer holmene. Tidligere ynglende skarv, klyde, hættemåge og splitterne. Rastende skarv og andefugle.

### Dækning

Årlig optælling af ynglefugle på holmene. Rastefugle er optalt i 1995 fra land ved Attrupdæmningen og omfatter foruden holmene også det lavvandede fjordområde mellem holmene og dæmningen.

Der sker udveksling af rastefugle mellem denne lokalitet og Gjøl Bredning (lokalitet nr. 803290) samt Nibe Bredning (lokalitet nr. 831190).

### Beskyttelser

EF-fuglebeskyttelsesområde nr. 1. Ø-reservat med adgangsforbud i yngletiden.

### Optællere

Reservatsektionen, Terje Seidenfaden.

### Litteratur

Riden 3/96.



### Rastefugle, årligt maksimum

	1995
Skarv	1900
Knopsvane	250
Sangsvane	122
Grågå	25
Canadagås	430
Lysbuget Knortegås	71
Gravand	110
Pibeand	2500
Gråand	600
Hvinand	210
Toppet Skallesluger	180
Stor Skallesluger	40
Vandrefalk	1
Blishøne	700
Vibe	220
Alm. Ryle	1100
Stor Regnspove	40
Snespurv	200

Tabel på næste side.



## Troldholmene

### Ynglefugle, antal par

	1970	1980	1990	1991	1992	1993	1995	1996
Skarv				177	240			
Grågås						1		
Gravand		1		1		1		
Gråand			1	1	5	2		
Skeand				1	1			
Ederfugl								1
Toppet Skallesluger		6-8						1-2
Strandskade	3-5	15	62	65	55	22		10
Klyde		14	25	25	6	32		
Stor Præstekrave		1			1			
Vibe		3	1		1			
Rødben		2	1	1	1			4
Hættemåge	1000-3500	1050	80	25	675			
Stormmåge	250	900	195	520	300	230		10
Sildemåge			21	45	5	60	75	27
Sølvmåge	10-45	475	700	950	425	1670	2600	2900
Svartbag		3		5	1			1
Sandterne	10-15							
Splitterne	2	23						
Havterne	70-100	63-66	42	66	45	20		5
Gul Vipstjert	1							



## Nørre Økse Sø

<b>Amt:</b> Nordjylland
<b>Kommune:</b> Brovst
<b>Lokalitetnr:</b> 803220
<b>Lokalitetstype:</b> Eng m.m.
<b>Klassifikation:</b> V1

<b>Ejer:</b> Privat
<b>Dækning:</b> Y2
<b>UTM E:</b> 533000
<b>UTM N:</b> 6332120
<b>Beskrivelse:</b> Morten Nielsen 12/96

### Beskrivelse

Større åbent område med græsenge og dyrkede marker. Kanaler samt enkelte moser og vandhuller.

### Karakteristik

Ynglende vagtel.

### Dækning

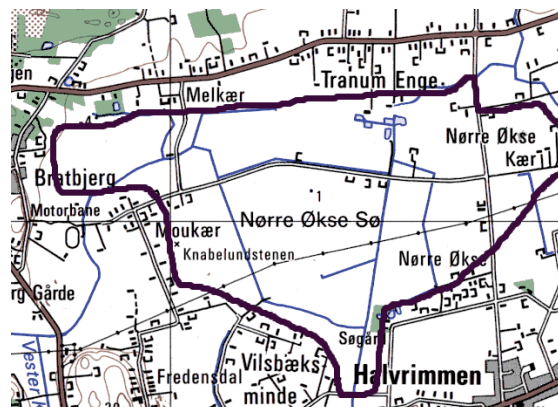
Kun optællingen i 1996 er dækkende.

### Erhvervsudnyttelse

Landbrugsområde.

### Optællere

Torben Nielsen, Frede Jacobsen.



### Ynglefugle, antal par

	1993	1994	1996
Toppet Lappedykker		1	
Gravand	2	2	
Gråand			4-8
Tårnfalk	1	1	
Agerhøne			5-20
Vagtel	1	1	1-3
Grønbenet Rørhøne			2-4
Blishøne			1-3
Strandskade	4	4	2-4
Stor Præstekrave	1	1	
Vibe	10	10	25-40
Rødben	1		1-2
Natugle	1	1	
Engpiber			5-15



## Gjøl Bredning

<b>Amt:</b> Nordjylland
<b>Kommune:</b> Brovst, Aabybro
<b>Lokalitetsnr:</b> 803290
<b>Lokalitetstype:</b> Fladvand
<b>Klassifikation:</b> R1

<b>Ejer:</b>
<b>Dækning:</b> R3
<b>UTM E:</b> 540000
<b>UTM N:</b> 6324500
<b>Beskrivelse:</b> Torben Nielsen 10/97

### Beskrivelse

Lavvandet fjordområde ud for Ulvedybsdæmningen nord for sejlrenden mellem Gjøl og Øland.

### Karakteristik

Af international betydning som rastepuds for lysbuget knortegås. Meget store flokke af rastende ænder, herunder pibeand.

### Dækning

Rastefugle er optalt i 1994 fra land ved Ulvedybsdæmningen. Der forligger kun tal for udvalgte arter.

Der sker udveksling af rastefugle mellem denne lokalitet og Ulvedybet (lokalitet nr. 803020) samt Nibe Bredning (lokalitet nr. 831190).

### Beskyttelser

EF-fuglebeskyttelsesområde nr. 1. Reservat sammen med Nibe Bredning.

### Ekskursionsmål

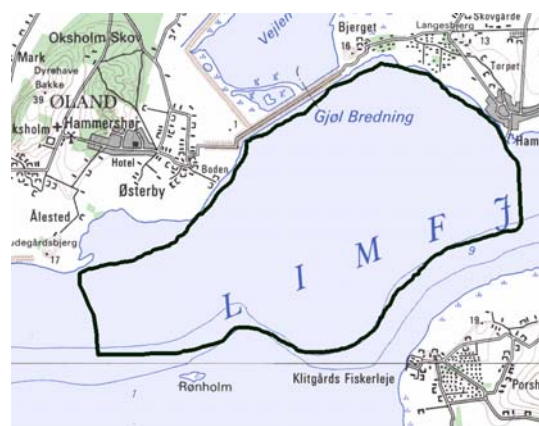
Der kan ses en del fugle fra dæmningen ved Ulvedybet.

### Optællere

Nordjysk Ornitologisk Kartotek.

### Litteratur

Riden 1/92, side 3 og 4.



### Rastefugle, årligt maksimum

	1994
Lysbuget Knortegås	2000
Pibeand	15000
Gråand	4600
Blishøne	5000



## Enge og vandhuller langs Pallisvad Å

<b>Amt:</b> Nordjylland
<b>Kommune:</b> Brovst
<b>Lokalitetsnr:</b> 803300
<b>Lokalitetstype:</b> Eng, mose
<b>Klassifikation:</b> V3

<b>Ejer:</b> Privat
<b>Dækning:</b> Y2
<b>UTM E:</b> 526750
<b>UTM N:</b> 6326000
<b>Beskrivelse:</b> Torben Nielsen 10/97

### Beskrivelse

Områder med kulturgræs, der drænes ret intensivt. I den nordøstlige del er en meget fin, græsset ferskeng med 4-5 småsøer. Området har tidligere været større, men bliver ikke græsset mere og er derfor groet til med gran og fyr. Et større område afgræsses af heste, men er fugletomt.

### Karakteristik

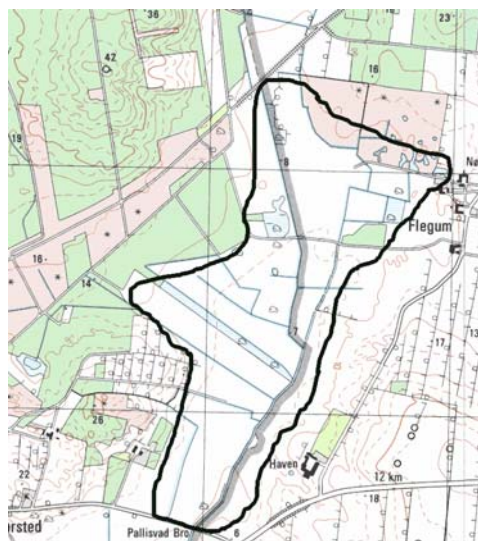
Ynglende dobbeltbekkasin og rødben.

### Beskyttelsesbehov

Naturpleje, rydning af opvækst.

### Optællere

Terje Seidenfaden.



### Ynglefugle, antal par

	1994
Gravand	2-3
Gråand	5-6
Musvåge	1
Tårnfalk	0-1
Agerhøne	1-2
Blishøne	1
Vibe	3-4
Dobbeltbekkasin	3
Rødben	1
Skovhornugle	1
Bynkefugl	1-2



## Grønskov

<b>Amt:</b> Nordjylland
<b>Kommune:</b> Brønderslev
<b>Lokalitetsnr:</b> 805060
<b>Lokalitetstype:</b> Skov
<b>Klassifikation:</b> S3

<b>Ejer:</b> Privat
<b>Dækning:</b> Y3
<b>UTM E:</b> 571400
<b>UTM N:</b> 6352500
<b>Beskrivelse:</b> Morten Nielsen 12/96

### Beskrivelse

Blandskov i meget kuperet terræn.

### Karakteristik

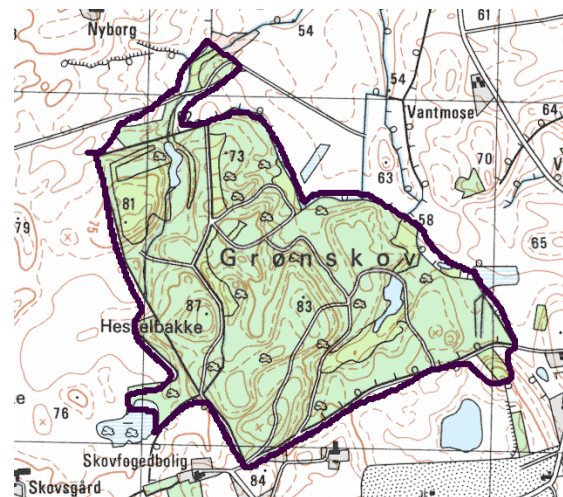
Ynglende duehøg.

### Dækning

Kun udvalgte arter er talt op.

### Optællere

Jan Tøttrup Nielsen.



### Ynglefugle, antal par

	1980	1995
Lille Lappedykker	1	
Duehøg	1	1
Spurvehøg	0-2	0-1
Musvåge	2-3	2
Blishøne	3	
Skovhornugle	1	1
Grønspætte		1
Misteldrossel	1	
Broget Fluesnapper	1	
Rødrygget Tornskade	1	
Kernebider	1	





## Pajhede Skov

<b>Amt:</b> Nordjylland
<b>Kommune:</b> Brønderslev
<b>Lokalitetsnr:</b> 805070
<b>Lokalitetstype:</b> Skov
<b>Klassifikation:</b> S3

<b>Ejer:</b> Private, Staten og Brønderslev Kommune
<b>Dækning:</b> Y3
<b>UTM E:</b> 571890
<b>UTM N:</b> 6350600
<b>Beskrivelse:</b> Torben Nielsen 10/97

### Beskrivelse

Skov i kuperet terræn, mest nåletræer men også større områder med ældre bøg og andre løvtræer. I den sydvestlige del udspringer et vandløb, og der er udgravet flere søer hvori der opdrættes ænder til jagt.

Den nordøstlige del ejes for en stor del af Staten og Brønderslev Kommune. Den øvrige del er privat ejet og er indhegnet til jagtformål.

### Karakteristik

Ynglende duehøg.

### Dækning

Kun udvalgte arter er optalt.

### Erhvervsudnyttelse

Skovdrift. Den privatejede del udnyttes meget intensivt til jagtformål.

### Rekreativ udnyttelse

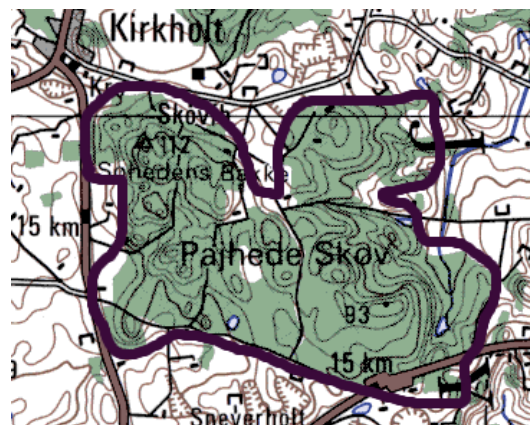
Intensivt jagt i den privatejede del. I statens ejendom Lunken har Brønderslev Kommune indrettet naturskole.

### Beskyttelsesbehov

Den nordligste del af skoven er truet af råstofvindning. Sagen er her i november 1997 til behandling i amtet.

### Optællere

Jan Tøttrup Nielsen, Nordjysk Ornitologisk Kartotek.



### Ynglefugle, antal par

	1980	1994	1995
Gråand	1		
Hvepsevåge	0-1		
Duehøg	2		1-2
Spurvehøg	1-3		2
Musvåge	3-4		3
Skovhornugle	1		1
Vendehals		2	
Grønspætte	1		2
Rødstjert	1		
Skovsanger	2	1	
Lille Korsnæb	1		
Kernebider	2		



## Nørreå ved Brønderslev

<b>Amt:</b> Nordjylland
<b>Kommune:</b> Brønderslev
<b>Lokalitetsnr:</b> 805090
<b>Lokalitetstype:</b> Eng, mose
<b>Klassifikation:</b> V3

<b>Ejer:</b> Private lodsejere
<b>Dækning:</b> Y2
<b>UTM E:</b> 557750
<b>UTM N:</b> 6350850
<b>Beskrivelse:</b> Torben Nielsen 10/97

### Beskrivelse

Meget fugtig ådal, hvor store dele er utilgængelige til fods på grund af det bundløse terræn. Dele af ådalen syd for åen er nu gammelt pilekrat vekslende med større områder af tagrør. Nord for åen er størstedelen afgræsset af kreaturer, men flere af engparcellerne er ikke afgræsset længere med tiltagende bevoksning af pil til følge. Syd for gården Svanholm har den økologiske ejer i samarbejde med amtet opstemmet et areal, hvor vandet i vinterhalvåret tilbageholdes, for at næringssalte skal bundfældes, og om sommeren anvendes arealet til høslet og afgræsning.

### Karakteristik

Ynglende dobbeltbekkasin og græshoppesanger. Mulig ynglende vandriks.

### Dækning

I 1993 er kun den vestlige del af lokaliteten optalt.

### Erhvervsudnyttelse

Der er put&take fiskepark i et større område med gamle tørvegrave. Tørvegravning er indstillet for få år siden.

### Rekreativ udnyttelse

Lystfiskeri. Amtet har i samarbejde med et par lodsejere etableret offentlige stier ved den sydvestlige del af området.

### Beskyttelsesbehov

Rydning og naturpleje i de tilgroede områder. Lokaliteten er fredningsværdig.

### Optællere

Einar Flensted-Jensen, Jens Brun.



### Ynglefugle, antal par

	1993	1994
Musvåge		1
Tårnfalk		1-2
Vandriks		0-1
Vibe		2
Dobbeltbekkasin	2-3	2
Digesvale		20-25
Engpiber		6
Nattergal	4-5	
Bynkefugl		3
Sjagger		1
Misteldrossel		1
Græshoppesanger	1	
Sivsanger		3
Kærsanger	4-6	8
Rørsanger		3
Tornsanger		31
Rørspurv	4-5	26



## Nordlige Store Vildmose

<b>Amt:</b> Nordjylland
<b>Kommune:</b> Brønderslev
<b>Lokalitetsnr:</b> 805100
<b>Lokalitetstype:</b> Eng, mose
<b>Klassifikation:</b> V3, R1

<b>Ejer:</b> Birkelse Gods, Staten
<b>Dækning:</b> Y3, R2
<b>UTM E:</b> 550000
<b>UTM N:</b> 6345000
<b>Beskrivelse:</b> Torben Nielsen 10/97

### Beskrivelse

Rester af tidligere højmoser i den nordlige del af Store Vildmose området.

Ryssensgrav og Grevens ris ejes af Birkelse Gods. Den nordvestlige del af Ryssensgrav er engområder der for en stor del aldrig har været omlagt, kun lidt gødet og i al væsentlighed anvendes til høslet. Området har stor botanisk interesse. Den øvrige del af Ryssensgrav og den sydlige del af Grevens ris består af gamle tilgroede tørveskær. Bevoksningen er for en stor del birk, asp og forskellige pilearter. Den nordlige del af Grevens Ris er mere åben hedemose, men da området drænes af de omliggende kanaler er området under tilgroning og i fare for at blive egentlig skov.

Grishøjgårds Krat ejes af staten og er mere varieret. I den østlige ende mod Manna Mosevej har der indtil ca. 1982 været produktion af sphagnum, og dette har medført nogle afgravningsflader der i fugtige år er vandfyldte og hvor der i perioder holder en del vandfugle til. Navnlig benytter sang- og pibesvaner området som overnatnings- og drikkeplads. Andre dele er kreaturafgræssede fænger og stort set oprindelige hedeflader, men størstedelen er under kraftig tilgroning af specielt birk på grund af at vandstanden i området sænkes som følge af afvanding af de omliggende landbrugsområder.

### Karakteristik

Ynglende krikand. Af international betydning som rasteplass for pibesvane og sangsvane.

### Dækning

Egentlig optælling af ynglefugle er kun foretaget i mindre dele af området.

### Beskyttelser

Størstedelen af Grishøjgårds Krat er fredet. Der blev i 1990 rejst fredningsforslag for de øvrige områder (incl. Ryssensgrav og Grevens Ris). Den endelige fredning er så vidt vides meget nær sin afslutning.

### Rekreativ udnyttelse

Intensiv jagt, specielt bukkejagt ved Ryssensgrav og Grevens Ris.

### Ekskursionsmål

De til tider vandfyldte afgravningsflader kan rimelig nemt besøges fra Manna Mosevej.

### Beskyttelsesbehov

Rydning og naturpleje i de tilgroede områder er stærkt påkrævet.

### Optællere

Jens Lilleør, Nordjysk Ornitologisk Kartotek.

### Litteratur

Møller & Staun: Danmarks Skove.



Tabel på næste side.



## Nordlige Store Vildmose

### Ynglefugle, antal par

	1994	1996
Lille Lappedykker	0-1	
Knopsvane	0-1	
Gravand	0-3	
Krikand	0-2	
Gråand	0-1	
Duehøg	1	
Spurvehøg	1	
Blishøne	0-5	
Vibe	0-1	
Stor Regnspøve	0-1	
Skovhornugle		1

### Rastefugle, årligt maksimum

	1993	1994
Pibesvane	419	375
Sangsvane	125	815
Grågå		13
Krikand		130
Sjagger	2000	



## Rebsenge

<b>Amt:</b> Nordjylland
<b>Kommune:</b> Brønderslev/Aalborg
<b>Lokalitetsnr:</b> 805120
<b>Lokalitetstype:</b> Eng, mark, sø
<b>Klassifikation:</b> V1, R2

<b>Ejer:</b> Private lodsejere
<b>Dækning:</b> Y3, R2
<b>UTM E:</b> 554920
<b>UTM N:</b> 6344200
<b>Beskrivelse:</b> Torben Nielsen 10/97

### Beskrivelse

Den største del af arealet er i dag intensivt opdyrkede marker. Tidligere mange ferske enge, men i dag under 10% tilbage, hovedsagelig ved Grishøjgård og syd for Brønderslev ved Riskær-Hesteeng. Engene er afræssede. I perioder er der desuden nogle brakmarker (hvor der høres vagtel). I den sydlige del ved Stendis Enge er der en gruppe af mergelgrave, hvoraf nogle er omgivet af store træer. Der er mindre partier med rørskov. De sydligste af disse grave ligger i Aalborg Kommune. Der er planlagt motorvej gennem området. Der er planer om vindmøller i området.

### Karakteristik

Ynglende vagtel samt rastende sang- og pibesvane.

### Dækning

Ynglefugle er kun optalt i og omkring mergelgravene ved Stendis Enge.

### Erhvervsudnyttelse

Landbrug.

### Rekreativ udnyttelse

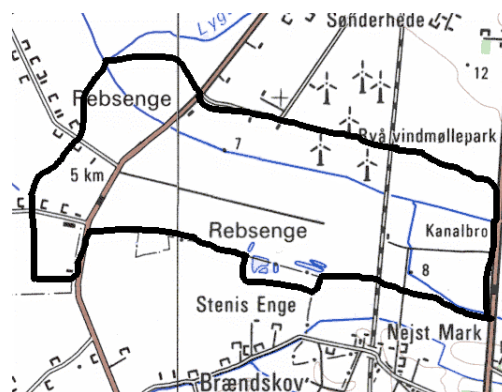
Jagt og fiskeri.

### Beskyttelsesbehov

Yderligere opdyrkning og dræning af engene bør stoppes.

### Optællere

Conni, Peter og Christian Lange.



Tabel på næste side.



## Rebsenge

### Ynglefugle, antal par

	1980	1993	1994	1995	1996
Lille Lappedykker					0-1
Toppet Lappedykker		2-3	2-3		2
Knopsvane				1	
Gravand	1				
Gråand			2-3		2
Troldand	1				
Musvåge			1		
Tårnfalk					1
Agerhøne			1		
Vagtel			1	1	
Grønbenet Rørhøne			1		0-1
Blishøne	3	2-4	4	2-4	2-4
Strandskade			0-1	0-1	
Vibe	4		0-2		
Hættemåge	44				
Gul Vipstjert					0-1
Sivsanger					0-1
Kærsanger	2	1	2	3-5	
Rørsanger		1	3-5	3-5	
Rørspurv		1	6-10		2

### Rastefugle, årligt maksimum

	1993	1994	1995	1996
Pibesvane		7	20	10
Sangsvane		220	23	100
Blå Kærhøg		1	1	
Hjejle		25	250	
Vibe	150	66	130	55
Brushane	50			



## Stavad Enge

<b>Amt:</b> Nordjylland
<b>Kommune:</b> Brønderslev
<b>Lokalitetsnr:</b> 805152
<b>Lokalitetstype:</b> Eng, mark
<b>Klassifikation:</b> V1, R1

<b>Ejer:</b> Private lodsejere, Birkelse Gods
<b>Dækning:</b> Y2, R2
<b>UTM E:</b> 545300
<b>UTM N:</b> 6345500
<b>Beskrivelse:</b> Torben Nielsen 10/97

### Beskrivelse

Afgræssede enge, dyrkede og braklagte marker. Den sydlige del af området øst for Ryå er engområder der for en stor del aldrig har været omlagt, kun lidt gødet og i al væsentlighed anvendes til høslet. Dette område, der er ejet af Birkelse Gods har stor botanisk interesse, og der findes næppe et tilsvarende område i Danmark. Området nord for vejen Dyrehaven og vest for Ryå er afgræssede enge og marker i omdrift.

### Karakteristik

Ynglende vagtel og rørhøg (i 1997). Tidligere yngleplads for mosehornugle og engsnarre. Af international betydning som rasteplass for sangsvane og pibesvane.

### Beskyttelser

Der blev i 1990 rejst fredningsforslag for den sydlige del af området øst for Ryå sammen med andre nærliggende områder. Den endelige fredning er så vidt vides meget nær sin afslutning.

### Erhvervsudnyttelse

Landbrug, høslet.

### Rekreativ udnyttelse

Jagt og lystfiskeri.

### Ekskursionsmål

Lokaliteten kan overskues fra offentlige veje i området.

### Beskyttelsesbehov

#### Optællere

Jens Lilleør.



Tabel på næste side.



## Stavad Enge

### Ynglefugle, antal par

	1980	1982	1984	1994
Gravand				2-3
Gråand			1-5	4
Agerhøne				2
Vagtel				2
Engsnarre	2-11	2-5		
Strandskade				0-1
Vibe	2		4-7	10-11
Dobbeltbekkasin	1	3-5	3-5	1
Mosehornugle	0-1	1		
Engpiber	1		1-5	35-50
Gul Vipstjert	1			
Bynkefugl	1		1-5	6-10
Sivsanger				2-10
Kørsanger		0		1-10

### Rastefugle, årligt maksimum

	1993	1994
Pibesvane	115	350
Sangsvane	100	950
Grågås		22
Canadagås		52
Pibeand		50
Krikand		20
Gråand	14	200
Blå Kærhøg		1
Fiskeørn		1
Hjejle	30	600
Vibe	450	300
Brushane		25
Sjagger	500	500
Bjergirisk		300
Laplandsværling		1
Snespurv		1





## Bolle og Try Enge

<b>Amt:</b> Nordjylland
<b>Kommune:</b> Dronninglund
<b>Lokalitetsnr:</b> 807010
<b>Lokalitetstype:</b> Agerland, eng, krat
<b>Klassifikation:</b> V1, R1

<b>Ejer:</b> Private lodsejere
<b>Dækning:</b> Y1, R2
<b>UTM E:</b> 573870
<b>UTM N:</b> 6332310
<b>Beskrivelse:</b> Torben Nielsen 10/97

### Beskrivelse

Vidstrakte marker og enge i stort set ubebygget område. Enkelte tilplantede lunde og store pilekrat i gamle tilgroede enge, hvor der ikke er afgræsning. Hovedparten af de enge, som ikke er tilgroede, er i dag opdyrkede.

### Karakteristik

Ynglende vagtel og mulig ynglende engsnarre og pungmejse. Af international betydning som rasteplads for pibesvane, der her forekommer i meget store antal.

### Erhvervsudnyttelse

Landbrugsarealer.

### Ekskursionsmål

Store flokke af sang- og pibesvaner kan ses fra offentlig vej.

### Beskyttelsesbehov

Området bør bevare sit åbne karakter af hensyn til de rastende svaneflokke.

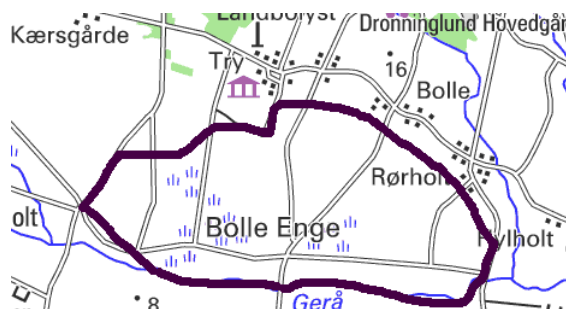
### Optællere

Søren Skov, Søren Poulsen, Bjarke Laubek, Nordjysk Ornitologisk Kartotek.

### Litteratur

Andreasen & Poulsen: Bolle enge. Ynglefugle i Bolle Enge 1990 (Bolle Enge Gruppen).

Poulsen, Søren: Bolle Enge. Fugleagttagelser fra et eng/moseområde vintrene 1988/89 (Bolle Enge Gruppen).



Tabel på næste side.



## Bolle og Try Enge

### Ynglefugle, antal par

	1980	1993	1994	1995	1996
Knopsvane	2				
Gravand	12	1-2	1-2	1-2	1-2
Gråand	13				
Duehøg	1				
Spurvehøg	2				
Tårnfalk	2	1	1	1	1
Agerhøne		10	10	10	10
Vagtel		1-4	1-4	1-4	1-4
Vandrikse		6-8	6-8	6-8	6-8
Engsnarre		0-1	0-1	0-1	0-1
Grønbenet Rørhøne	1	1	1	1	1
Blishøne	5	8	8	8	8
Vibe	37	20	20	20	20
Dobbeltbekkasin	10	1-2	1-2	1-2	1-2
Rødben	1-2				
Tinksmed	1				
Gøg		3-5	3-5	3-5	3-5
Skovhornugle		1	1	1	1
Engpiber		5-8	5-8	5-8	5-8
Gul Vipstjert	3	0-1	0-1	0-1	0-1
Nattergal	7	40-45	40-45	40-45	40-45
Rødstjert	0-1				
Bynkefugl	21	10-12	10-12	10-12	10-12
Græshoppesanger	1	2-6	2-6	2-6	2-6
Sivsanger	1	1	1	1	1
Kærsanger	2	15-20	15-20	15-20	15-20
Rørsanger	7				
Pungmejse				0-1	
Rødrygget Tornskade	2	1	1	1	1
Rørspurv		50	50	50	50
Kornværbling		15-20	15-20	15-20	15-20

### Rastefugle, årligt maksimum

	1980	1993	1994	1995	1996
Pibesvane		199	2475	1800	
Sangsvane	1	330	2090	2300	
Canadagås			39		
Rørhøg	1				
Blå Kærhøg					4
Musvåge				17	
Fjeldvåge			5	8	
Hjejle				2400	1600
Vibe		20	20	1500	
Brushane			90		
Stor Tornskade	1	1			
Stillits				120	



## Stagsted-Hjallerup Enge

<b>Amt:</b> Nordjylland
<b>Kommune:</b> Dronninglund
<b>Lokalitetsnr:</b> 807022
<b>Lokalitetstype:</b> Eng, mose
<b>Klassifikation:</b> V3, R1

<b>Ejer:</b> Private lodsejere
<b>Dækning:</b> Y2, R3
<b>UTM E:</b> 570500
<b>UTM N:</b> 6333500
<b>Beskrivelse:</b> Torben Nielsen 10/97

### Beskrivelse

Marker, enge og moser langs Lyngdrup Bæk.

### Karakteristik

Af international betydning som rastepuds for pibesvane.

### Dækning

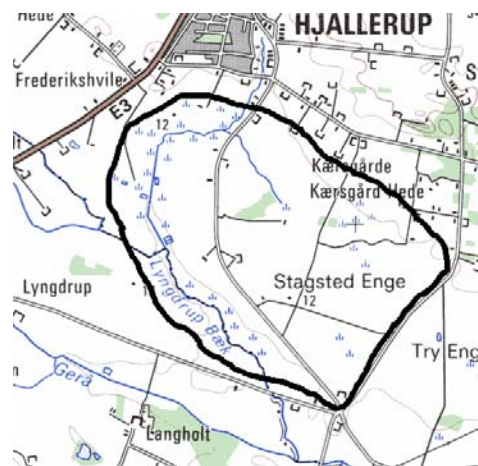
Kun få optællinger af rastefugle.

### Optællere

Bjarke Laubek, Thomas Lomholt.

### Litteratur

Nordjyllands Amt, Landskabskontoret: Moser i Nordjylland 1. 1993.



### Ynglefugle, antal par

	1995
Lille Lappedykker	1
Knopsvane	1
Gravand	1
Gråand	3-5
Musvåge	2
Tårnfalk	1
Agerhøne	1-2
Blishøne	2
Vibe	2-3
Dobbeltbekkasin	2
Gøg	3-8
Engpiber	2-4
Gul Vipstjert	1
Nattergal	13
Bynkefugl	2-3
Græshoppesanger	2-3
Sivsanger	2-3
Kærsanger	50
Rørsanger	2
Stillits	1-2
Gråsiken	1-4
Rørspurv	12-13

### Rastefugle, årligt maksimum

	1995	1996
Pibesvane	271	
Sangsvane	13	51
Grågås		13



## Dronninglund Hovedgård og Hestehave

<b>Amt:</b> Nordjylland
<b>Kommune:</b> Dronninglund
<b>Lokalitetsnr:</b> 807030
<b>Lokalitetstype:</b> Skov
<b>Klassifikation:</b> S3

<b>Ejer:</b> Privat
<b>Dækning:</b> Y1
<b>UTM E:</b> 577000
<b>UTM N:</b> 6335000
<b>Beskrivelse:</b> Torben Nielsen 10/97

### Beskrivelse

Overvejende løvskove på fugtig bund. Slotshave med gamle løvtræer og sø.

### Karakteristik

Ynglende hvepsevåge og duehøg.

### Beskyttelser

Mindre område ved Østermølle er fredet.

### Rekreativ udnyttelse

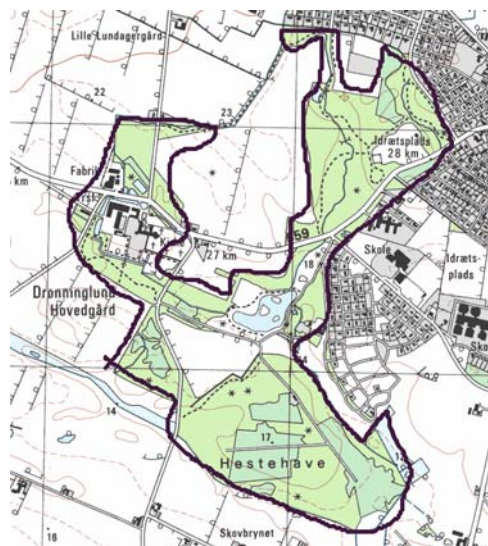
Dele af området og især området ved Møllesø benyttes meget af beboere fra Dronninglund til gåture.

### Ekskursionsmål

Variert skov med afvekslende fugleliv. Skovveje og -stier kan benyttes.

### Optællere

Søren Skov, Jan Tøttrup Nielsen.



### Ynglefugle, antal par

	1980	1995
Toppet Lappedykker	0-1	
Knopsvane	1	
Gråand	10	10
Hvepsevåge	1	1
Duehøg	1	1
Spurvehøg	0-2	1
Musvåge	1	2-3
Grønbenet Rørhøne		1
Blishøne	1	2
Natugle		1-2
Isfugl		0-1
Grønspætte		3-4
Stor Flagspætte		8-10
Bjergvipstjert		1
Rødstjert		3-4
Misteldrossel		1-2
Græshoppesanger		0-1
Kærsanger		0-1
Skovsanger		0-1
Grå Fluesnapper		2
Broget Fluesnapper		4-5
Spætmejse	1	5
Træløber		5
Stillits		1
Gråsisken		2-4
Kernebidder	0-1	5



## Ravnstrup Kær

<b>Amt:</b> Nordjylland
<b>Kommune:</b> Dronninglund
<b>Lokalitetnr:</b> 807040
<b>Lokalitetstype:</b> Sø, mose
<b>Klassifikation:</b> V3, R1

<b>Ejer:</b> Privat
<b>Dækning:</b> Y1, R4
<b>UTM E:</b> 565860
<b>UTM N:</b> 6336320
<b>Beskrivelse:</b> Morten Nielsen 12/96

### Beskrivelse

Mose med 17 små og mellemstore vandhuller samt fugtige græsenge. En del af området afgræsses, andet gror til.

### Karakteristik

Ynglende troland, taffeland, gråstrubet lappedykker, vandrikse. Hættemågekoloni. Vigtig overnatningsplads for sang- og pibesvaner.

### Dækning

Kun sporadiske obs. af rastende fugle.

### Rekreativ udnyttelse

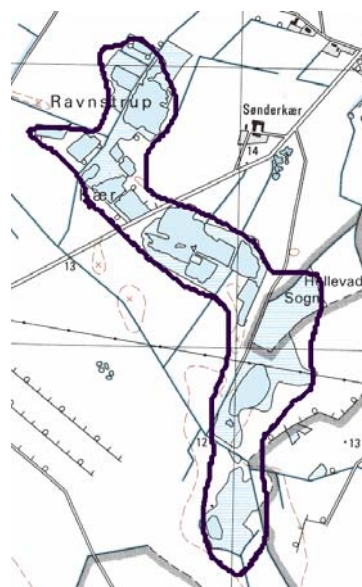
Intensiv jagt på andefugle.

### Ekskursionsmål

God oversigt fra offentlig vej over det største af vandhullerne.

### Optællere

Einar Flensted-Jensen, Peter Thygesen og Linda Johansen.



Tabel på næste side.



## Ravnstrup Kær

### Ynglefugle, antal par

	1972	1980	1985	1993	1994
Lille Lappedykker	1	0-1		1	0-1
Toppet Lappedykker	1	2	2	4-5	4
Gråstrubet Lappedykker	1	1		2-3	1
Knopsvane	1	3	2-3	2	6
Grågås				0-1	0-1
Gravand	2	4	5	2-3	
Krikand				0-2	0-1
Gråand	4-5	1	2-7	2-3	1-5
Atlingand		1		0-1	
Taffeland				0-1	0-1
Troldand				1-2	4-8
Rørhøg		0-1			
Tårnfalk					1
Agerhøne				1	1
Vandrikse				0-1	
Grønbenet Rørhøne		1		1	1-2
Blishøne	10-15	6	7-10	10-12	5-10
Strandskade	1	0-1		1	1
Vibe		5	6-8	4	5
Dobbeltbekkasin	2	1		1-2	
Rødben	2	0-1			
Hættemåge	1000-1500	500	250	150-200	0-400
Gøg				1-2	
Engpiber				1-2	10-20
Gul Vipstjert	1	0-1	1	1-2	
Nattergal		1		2-3	
Bynkefugl		1		1	
Græshoppesanger				0-1	
Sivsanger		1		0-2	
Kærsanger				0-1	
Rørspurv				5	

### Rastefugle, årligt maksimum

	1994
Pibesvane	170
Sangsvane	250



## Stagsted Skov og Allerup Bakker

<b>Amt:</b> Nordjylland
<b>Kommune:</b> Dronninglund
<b>Lokalitetsnr:</b> 807050
<b>Lokalitetstype:</b> Skov
<b>Klassifikation:</b> S2

<b>Ejer:</b> Privat
<b>Dækning:</b> Y3
<b>UTM E:</b> 573450
<b>UTM N:</b> 6345200
<b>Beskrivelse:</b> Torben Nielsen 10/97

### Beskrivelse

Bakket skovområde, hovedsagelig med nåleskov, men også mindre løvskovspartier. Del af Jyske Ås.

### Karakteristik

Pæn bestand af ynglende rovfugle. Overnatningsplads for min. 20 skovhornugler (nov. 1993).

### Dækning

Kun få arter er optalt.

### Beskyttelser

Nordlige del af Stagsted Skov er fredet.

### Erhvervsudnyttelse

Skovdrift

### Optællere

Jan Tøttrup Nielsen., Nordjysk Ornitologisk Kartotek.



### Ynglefugle, antal par

	1980	1993	1994	1995
Hvepsevåge	1-2			1
Duehøg	2-3			2-3
Spurvehøg	2-5			7-12
Musvåge	8-10			11-13
Grønspætte	1	5		
Rødrygget Tornskade	1			
Lille Korsnæb	2		1	



## Dronninglund Storskov

<b>Amt:</b> Nordjylland
<b>Kommune:</b> Dronninglund
<b>Lokalitetsnr:</b> 807060
<b>Lokalitetstype:</b> Skov
<b>Klassifikation:</b> S1

<b>Ejer:</b> Magistrenes Pensionskasse
<b>Dækning:</b> Y1
<b>UTM E:</b> 576700
<b>UTM N:</b> 6340150
<b>Beskrivelse:</b> Morten Nielsen 12/96

### Beskrivelse

Meget kuperet, 900 ha stor, blandskov på Jyske Ås. Store arealer med bøge- og nåleskov. Desuden skovmoser og åbne lyngarealer. Sømosen i skovens sydvestlige del er en stor højmose med åbne vandflader fra gamle tørvegrave.

### Karakteristik

Stor bestand af skovfugle, bl.a. ynglende hvepsevåge, duehøg, vendehals og sortspætte.

### Optællere

Søren Skov, Søren Poulsen, Jan Tøttrup Nielsen.

### Litteratur

Dybbro & Olsen: Fuglelivets hvor og hvornår.  
Møller & Staun: Danmarks Skove.  
Riden 2/96.  
Vandretursfolder.



### Ynglefugle, antal par

	1980	1993-96
Lille Lappedykker		6
Gravand		1-2
Gråand		6
Hvepsevåge	1-2	1-2
Duehøg	3-4	2-3
Spurvehøg	2-5	9-11
Musvåge	9-12	13-17
Grønbenet Rørhøne		5
Blishøne		10
Natugle		6-10
Skovhornugle	1	1-2
Vendehals		1-3
Grønspætte		12-15
Sortspætte		1
Stor Flagspætte		25-30
Bjergvipstjert		4
Rødstjert		20-25
Misteldrossel	1	10-21
Skovsanger	1	12-15
Broget Fluesnapper		5-7
Halemejse	1	1-3
Spætmejse	1	10-20
Træløber	1	10-20
Rødrygget Tornskade	1	1-2
Ravn		1-2
Grønsisken	1	5-10
Gråsisken		25-30
Lille Korsnæb	1	5-50
Kernebidder	10	10





## Ørum og Ajstrup Mose

<b>Amt:</b> Nordjylland
<b>Kommune:</b> Dronninglund
<b>Lokalitetsnr:</b> 807070
<b>Lokalitetstype:</b> Mose
<b>Klassifikation:</b> V4

<b>Ejer:</b> Privat
<b>Dækning:</b> Y2
<b>UTM E:</b> 563280
<b>UTM N:</b> 6337700
<b>Beskrivelse:</b> Morten Nielsen 12/96

### Beskrivelse

Delvis afgræsset eng og mose med småsøer. Småskove af birk, pil, poppel m.m.

### Karakteristik

Ynglende sumpfugle.

### Rekreativ udnyttelse

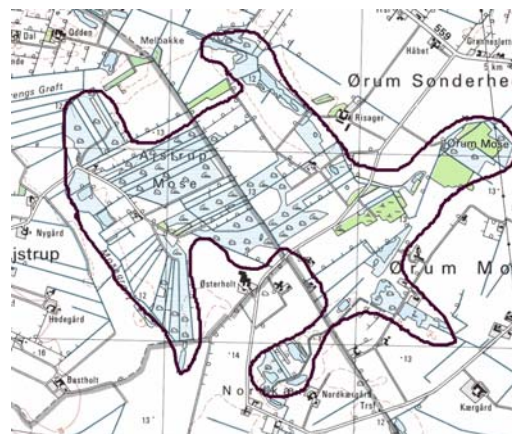
Jagt.

### Beskyttelsesbehov

Opvækst bør fjernes og græsning intensiveres.

### Optællere

Lis Gravesen.



### Ynglefugle, antal par

	1972	1980	1995
Knopsvane	2		
Gråand	5	1	4
Musvåge			2
Agerhøne			4
Vandrikse		1	
Grønbenet Rørhøne	8		
Blishøne	15		6
Vibe	4		4
Dobbeltbekkasin	5	1	
Gøg	2		2
Nattergal		1	2
Sivsanger		1	2
Kærsanger			3
Rørsanger		1	
Grå Fluesnapper			2
Stillits			1
Rørspurv		1	



## Store Bovet Skov

<b>Amt:</b> Nordjylland
<b>Kommune:</b> Dronninglund
<b>Lokalitetsnr:</b> 807090
<b>Lokalitetstype:</b> Skov
<b>Klassifikation:</b> S4

<b>Ejer:</b>
<b>Dækning:</b> Y3
<b>UTM E:</b> 586000
<b>UTM N:</b> 6336500
<b>Beskrivelse:</b> Torben Nielsen 10/97

### Beskrivelse

Variert skov primært med bøg. Enkelte egentlige plantagearealer og arealer med blandet birke-nåleskov. Gennemstrømmes af Sørrå.

### Karakteristik

Ynglende skovfugle.

### Dækning

Kun udvalgte arter er optalt.

### Ynglefugle, antal par

	1995
Spurvehøg	1-2
Musvåge	2
Skovhornugle	1
Grønspætte	2

### Rekreativ udnyttelse

De sydligste dele benyttes i mindre omfang af beboerne i Aså. Jagt.

### Optællere

Jan Tøttrup Nielsen.





## Asaa, Gerå og Melholt Enge

<b>Amt:</b> Nordjylland
<b>Kommune:</b> Dronninglund
<b>Lokalitetsnr:</b> 807100
<b>Lokalitetstype:</b> Strandeng, vade
<b>Klassifikation:</b> K1, R1

<b>Ejer:</b>
<b>Dækning:</b> Y1, R1
<b>UTM E:</b> 585000
<b>UTM N:</b> 6332000
<b>Beskrivelse:</b> Torben Nielsen 10/97

### Beskrivelse

Vidstrakte strandenge med høj bevoksning som følge af ringe afgræsning. en enkelt eng syd for den såkaldte Borgmesterhede har dog mere intensiv afgræsning. Her yngler rylerne. mellem strandlinjen og kystrevlerne ligger et minivadehav med store flader med sand- og slikvader, som blotlægges ved lavvande. Vadefladerne tiltrækker store mængder af vadefugle i træktiden. De udbredte bevoksninger af havgræs og ålegræs tiltrækker større mængder af andefugle. Revlerne er i hastig vækst.

### Karakteristik

Ynglende almindelig ryle og dværgterne. Mulig ynglende spidsand og mosehornugle. Meget store tal for rastefugle.

Åudløbene ved Sørrå og Gerå kan i sene vinterperioder være overnatningsplads for sang- og pibesvanerne fra bl.a. Try og Bolle Enge.

### Beskyttelser

EF-beskyttelsesområde nr. 2.

Området indgår i planerne for nye reservater med jagt- og forstyrrelsesfrie kerneområder, som oprettes i perioden 1993-2000.

### Rekreativ udnyttelse

Færdsel i forbindelse med havn og moler. Badegæster ved Gerå.

### Ekskursionsmål

God oversigt fra Asaa havn og fra molen ved Gerå.

### Beskyttelsesbehov

Yderligere afgræsning af strandengene er ønskelig.

### Optællere

Søren Skov, Søren Poulsen, Bjarke Laubek, Torben Nielsen, Nordjysk Ornitologisk Kartotek.

### Litteratur

Olsen, Søren, red: Danmarks Kyster.



Tabel på næste side.



## Asaa, Gerå og Melholt Enge

### Ynglefugle, antal par

	1972	1980	1993-96
Grågås			1-2
Gravand			5-8
Gråand		1	8
Spidsand			0-1
Atlingand		0-1	
Toppet Skallesluger			2-4
Agerhøne			5
Grønbenet Rørhøne			1-2
Blishøne			1
Strandskade	1	7	12-15
Stor Præstekrave	1	10	7-9
Vibe		15	10-12
Almindelig Ryle		4	5
Dobbeltbekkasin			1
Rødben		10	8-10
Splitterne	10-18		
Havterne	12-20	4	15
Dværgterne	1-3		2-3
Mosehornugle			0-1
Engpiber			30
Gul Vipstjert		1	8-10
Nattergal			1
Bynkefugl		1	8-12
Kærsanger			6
Grå Fluesnapper			1
Stillits			2
Tornirisk			10
Gråsiskan			2
Kornværbling			15

Tabel på næste side.



## Asaa, Gerå og Melholt Enge

### Rastefugle, årligt maksimum

	1980	1991	1992	1993	1994	1995	1996
Skarv					230	720	
Fiskehejre						10	
Knopsvane						41	
Canadagås						151	
Bramgås				290			
Mørkbuget Knortegås				2800			
Lysbuget Knortegås				350	102	480	
Gravand				500	580	1150	
Pibeand				1600	1600	720	
Krikand				120	120	230	520
Gråand					60	630	450
Spidsand				21		32	
Bjergand			15000	695		510	
Ederfugl		19000		15000	650	700	
Sortand					1200	4000	
Hvinand					20	350	
Blå Kærhøg					1	3	
Vandrefalk				1			
Strandskade					46	86	
Stor Præstekrave					32	32	43
Hjejle	310			6000	1200	7500	
Strandhjejle	17			530	265	530	
Vibe	250				750	2100	
Islandsk Ryle				380	340	320	
Krumnæbbet Ryle					60	60	
Almindelig Ryle	215			2500	4800	5000	
Dobbeltbekkasin					1	54	
Lille Kobbersneppe	300			32	520	525	
Lille Regnspove						18	
Sortklire					11	15	
Rødben				380	420	590	
Hvidklire					71	136	203
Mudderklire							28
Mosehornugle					1	2	
Bjergirisk					40	480	
Laplandsværling					8	7	
Snespurv					120	150	
Kornværting					1100	350	



## Voergård Skov

<b>Amt:</b> Nordjylland
<b>Kommune:</b> Dronninglund
<b>Lokalitetsnr:</b> 807250
<b>Lokalitetstype:</b> Skov
<b>Klassifikation:</b> S3

<b>Ejer:</b> Privat
<b>Dækning:</b> Y3
<b>UTM E:</b> 580500
<b>UTM N:</b> 6345500
<b>Beskrivelse:</b> Torben Nielsen 10/97

### Beskrivelse

Løvskov på fugtig bund. Voldgrave.

### Karakteristik

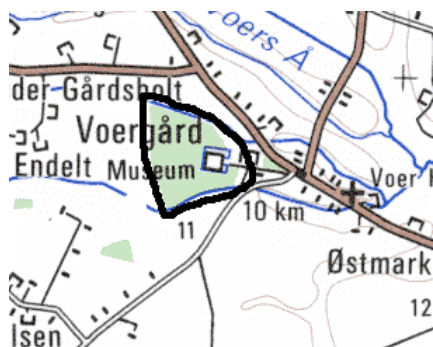
Ynglende duehøg og skovsneppe.

### Dækning

Kun udvalgte arter er optalt.

### Optællere

Jan Tøttrup Nielsen.



### Ynglefugle, antal par

	1995
Musvåge	1-2
Duehøg	1
Skovsneppe	1



## Trend Skov og Urhøje Plantage

<b>Amt:</b> Nordjylland
<b>Kommune:</b> Farsø
<b>Lokalitetsnr:</b> 809010
<b>Lokalitetstype:</b> Skov
<b>Klassifikation:</b> S2

<b>Ejer:</b> Kongehuset, kommune og privat
<b>Dækning:</b> Y3
<b>UTM E:</b> 514200
<b>UTM N:</b> 6297200
<b>Beskrivelse:</b> Morten Nielsen 12/96

### Beskrivelse

Skovområde med hede og overdrev. Primært nåleskov (gran/fyr) af lav bonitet.

### Karakteristik

Ynglende duehøg, skovsneppe og natravn.

### Dækning

Selve Trend Storskov er ikke undersøgt, men oplysninger fra skovfoged er medtaget.

### Optællere

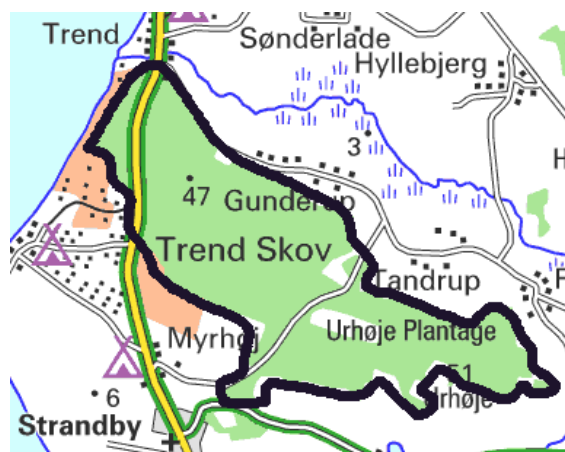
Niels Eriksen, Lars Bo Jacobsen.

### Litteratur

Vandretursfolder udgivet af Farsø Kommune og Nordjyllands Amt.

### Ynglefugle, antal par

	1980	1995
Duehøg	2	2
Spurvehøg	1	2-3
Musvåge	1	2-3
Tårnfalk	0-1	
Grønbenet Rørhøne		2-4
Blishøne		2-4
Skovsneppe		1-2
Skovhornugle		3
Natravn	2	9-13
Vendehals	2	
Grønspætte	1	1-2
Græshoppesanger		2
Rødrygget Tornskade		1-2
Ravn		0-1





## Risgårde Enge

<b>Amt:</b> Nordjylland
<b>Kommune:</b> Farsø
<b>Lokalitetnr:</b> 809030
<b>Lokalitetstype:</b> Eng, strandeng
<b>Klassifikation:</b> V2

<b>Ejer:</b>
<b>Dækning:</b> Y2, R3
<b>UTM E:</b> 511840
<b>UTM N:</b> 6292300
<b>Beskrivelse:</b> Morten Nielsen 12/96

### Beskrivelse

Stor afgræsset strandeng med delvis røromkransede strandsøer.

### Karakteristik

Ynglende grågås, krikand, skeand, klyde og alm. ryle.

### Dækning

Rastefugletællingerne er ikke dækkende.

### Erhvervsudnyttelse

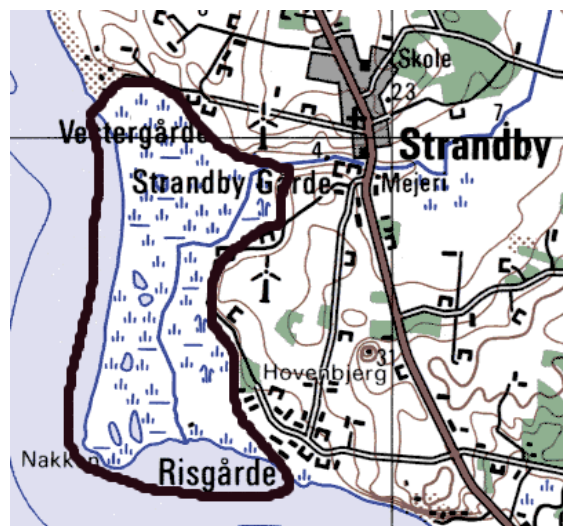
Afgræsning.

### Optællere

Carsten Svejstrup Sørensen, Morten Nielsen.

### Ynglefugle, antal par

	1980	1995	1996
Knopsvane		1	0-1
Grågås			0-2
Gravand	3	2	0-4
Krikand	0-1	0-2	0-3
Gråand	4-7		2-7
Spidsand	0-1		
Skeand	0-1		1-3
Toppet Skallesluger	3-7	1-5	0-7
Blishøne		0-1	0-2
Strandskade	6-9	3	8
Klyde	4-7	2	
Stor Præstekrave	3	4-5	3
Vibe	27-33	6	25
Almindelig Ryle	5-7	0-1	4-5
Brushane	1		
Dobbeltbekkasin	4-6	1	1-2
Stor Kobbersnepe	1		
Rødben	8-12	8-10	15
Hættemåge	10-15	0-5	
Sølvmåge		0-1	0-5
Digesvale			3
Engpiber	1	10	7-10
Gul Vipstjert	2-3		
Bynkefugl			1-3
Misteldrossel	1-2		
Grøshoppesanger	1		
Sivsanger	2-4		1
Kørsanger			6
Rørsanger	1-4		4
Rørspurv			5



Tabel på næste side.





## Risgårde Enge

### Rastefugle, årligt maksimum

	1980	1995	1996
Sangsvane	5		
Grågås	5		4
Gravand	143	5	15
Pibeand	50	6	14
Krikand	34	44	6
Gråand	59	55	14
Spidsand	16		
Hvinand		53	
Stor Skallesluger		12	
Strandskade	30		16
Hjejle	1300		100
Vibe	462	112	45



## Trend Ådal

<b>Amt:</b> Nordjylland
<b>Kommune:</b> Farsø
<b>Lokalitetsnr:</b> 809090
<b>Lokalitetstype:</b> Ådal
<b>Klassifikation:</b> V3, R3

<b>Ejer:</b>
<b>Dækning:</b> Y4, R4
<b>UTM E:</b> 518000
<b>UTM N:</b> 6297000
<b>Beskrivelse:</b> Torben Nielsen 10/97

### Beskrivelse

Ådal med udyrkede brømmer af uafgræssede eller ekstensivt afgræssede enge og stedvise tilgroninger. Visse delområder er opdyrkede. Ådalen strækker sig mellem Trend i vest og Gøttrup i øst.

### Karakteristik

Ynglende dobbeltbekkasin.

### Dækning

Der er kun foretaget meget sporadiske og ufuldstændige optællinger i mindre dele af ådalen. Yngletallene er derfor langt fra dækkende. Der er ikke foretaget rasteoptællinger.

### Beskyttelser

Ådalen er fredet.

### Optællere

Niels Eriksen, Jan Nielsen.

### Ynglefugle, antal par

	1995
Duehøg	1
Strandskade	1-2
Vibe	10
Dobbeltbekkasin	3
Nattergal	3
Bynkefugl	4
Kærsanger	2
Stillits	3

### Rastefugle, årligt maksimum

	1996
Stor Regnspove	300

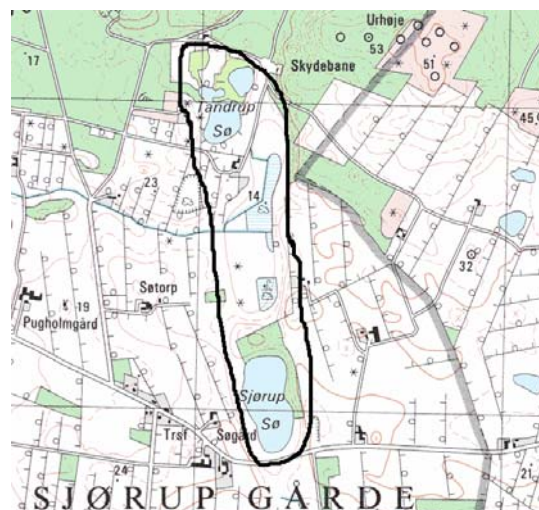




## Sjørup og Tandrup Søer

<b>Amt:</b> Nordjylland
<b>Kommune:</b> Farsø
<b>Lokalitetsnr:</b> 809100
<b>Lokalitetstype:</b> Sø
<b>Klassifikation:</b> V4

<b>Ejer:</b>
<b>Dækning:</b> Y3
<b>UTM E:</b> 516150
<b>UTM N:</b> 6294580
<b>Beskrivelse:</b> Morten Nielsen 12/96



### Beskrivelse

Fuglefattige søer.

### Beskyttelser

26 ha inkl. søerne er fredet.

### Optællere

Niels Eriksen, Jan Nielsen.

### Ynglefugle, antal par

	1980	1996
Toppet Lappedykker		1
Krikand	1	
Gråand	2	1-2
Grønbenet Rørhøne	1-2	2
Blishøne	3-4	2
Vibe	1	
Dobbeltbekkasin	1-2	
Rørsanger	1	



## Ørndrup Sø og Lergrav

<b>Amt:</b> Nordjylland
<b>Kommune:</b> Farsø
<b>Lokalitetsnr:</b> 809110
<b>Lokalitetstype:</b> Kær, eng
<b>Klassifikation:</b> V3

<b>Ejer:</b> Privat
<b>Dækning:</b> Y3
<b>UTM E:</b> 523400
<b>UTM N:</b> 6302000
<b>Beskrivelse:</b> Torben Nielsen 10/97

### Beskrivelse

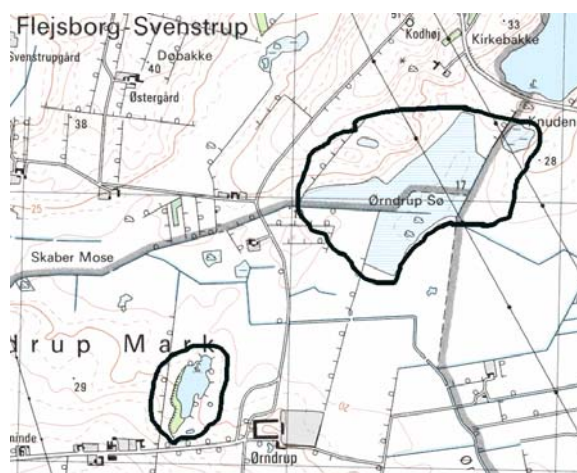
Ørndrup Sø er et meget fugtigt eng- og kærrområde. Sydvest herfor er der fugtige dyrkede marker og en vandfyldt lergrav. Et par mindre vandhuller.

### Karakteristik

Ynglende gråstrubet lappedykker og dobbeltbekkasin.

### Optællere

Torben Nielsen.



### Ynglefugle, antal par

	1982	1995
Gråstr. Lappedykker		1
Gråand	1	2
Troldand	1	
Musvåge	1	
Agerhøne		2-3
Grønbenet Rørhøne	1	
Blishøne	4	5
Strandskade		1
Vibe		5
Dobbeltbekkasin		1
Engpiber		10-12
Bynkefugl		5
Kærsanger		1
Rørspurv		20



## Tranemose ved Hyllebjerg-Svenstrup

<b>Amt:</b> Nordjylland
<b>Kommune:</b> Farsø
<b>Lokalitetnr:</b> 809120
<b>Lokalitetstype:</b> Mose
<b>Klassifikation:</b> V4

<b>Ejer:</b>
<b>Dækning:</b> Y4
<b>UTM E:</b> 519980
<b>UTM N:</b> 6299530
<b>Beskrivelse:</b> Morten Nielsen 12/96

### Beskrivelse

Stærkt tilgroet mose.

### Karakteristik

Ynglende nattergal. Mosens værdi er formentlig kraftigt forringet i forhold til 1980 pga. tilgroning.

### Dækning

Mosen er ikke undersøgt nærmere.

### Beskyttelsesbehov

Naturpleje bør iværksættes.

### Optællere

Jan Nielsen, Torben Nielsen.

### Ynglefugle, antal par

	1980	1995
Lille Lappedykker	1	
Gråstrubet Lappedykker	1-2	
Knopsvane	1	
Krikand	0-1	
Gråand	3-4	
Grønbenet Rørhøne	3-4	
Blishøne	5	
Nattergal	1	5-10
Bynkefugl	1-2	
Rørsanger	1	





## Snoghøj Sø ved Hyllebjerg

<b>Amt:</b> Nordjylland
<b>Kommune:</b> Farsø
<b>Lokalitetsnr:</b> 809130
<b>Lokalitetstype:</b> Sø
<b>Klassifikation:</b> V3

<b>Ejer:</b>
<b>Dækning:</b> Y3
<b>UTM E:</b> 519300
<b>UTM N:</b> 6298450
<b>Beskrivelse:</b> Torben Nielsen 10/97

### Beskrivelse

Sø med ø omgivet af skov og hedearaler.

### Karakteristik

Hættemågekoloni og ynglende troldand.

### Beskyttelser

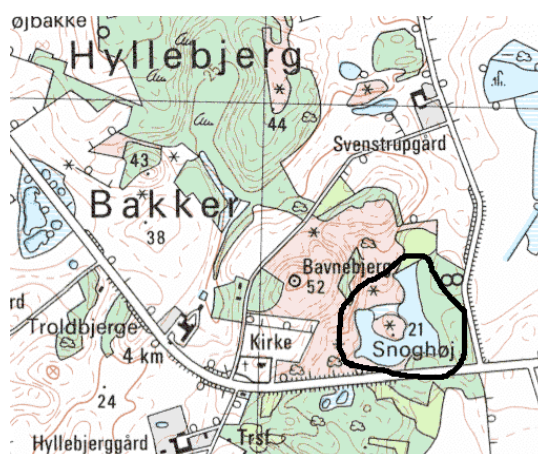
Området er fredet.

### Ekskursionsmål

Oversigt fra offentlig vej.

### Optællere

Jan Nielsen.



### Ynglefugle, antal par

	1982	1995
Lille Lappedykker	1	1
Gråstr. Lappedykker	1	
Toppet Lappedykker		0-1
Gråand	2-3	1-2
Troldand		1
Grønbenet Rørhøne	1	
Blishøne	3-4	0-1
Hættemåge		200



## Gedsted og Alstrup Enge

<b>Amt:</b> Nordjylland og Viborg
<b>Kommune:</b> Farsø og Ålestrup
<b>Lokalitetsnr:</b> 809140
<b>Lokalitetstype:</b> Strandeng
<b>Klassifikation:</b> K3, R2

<b>Ejer:</b>
<b>Dækning:</b> Y4, R2
<b>UTM E:</b> 517310
<b>UTM N:</b> 6284250
<b>Beskrivelse:</b> Torben Nielsen 10/97

### Beskrivelse

Lavvandet kyst med strandenge og åudløb.

### Karakteristik

Ynglende skeand og klyde. Mulig ynglende spidsand.

Rastende sangsvane, hvinand og vadefugle.

### Dækning

Yngleoptællingerne er meget sporadiske og langtfra dækkende.

### Beskyttelser

EF-fuglebeskyttelsesområde nr. 14.

### Optællere

Søren Ulrich Thomsen, Nordjysk Ornitologisk Kartotek.



### Ynglefugle, antal par

	1972	1994	1995	1996
Gravand	1	1-2		2
Gråand		2		2
Spidsand		0-1		
Skeand			1	
Toppet Skallesluger	2			
Tårnfalk		0-1		1
Agerhøne		3-4		2-5
Strandskade	3	2-3		3
Klyde		2-3		0-2
St. Præstekrave	2	1		0-2
Vibe		2-3		0-10
Rødben		2-3		0-2
Dobbeltbekkasin				1
Fjordterne	0-1			
Havterne	0-1			
Dværgterne	1			
Gøg				1-2
Engpiber		1		1
Gul Vipstjert	3-4	1		
Bynkefugl	1-2			

Tabel på næste side.



## Gedsted og Alstrup Enge

### Rastefugle, årligt maksimum

	1993	1994	1995	1996
Toppet Lappedykker	120	16		
Knopsvane		68	7	2
Sangsvane		265	103	78
Canadagås				15
Gravand		179	643	66
Pibeand		13		
Krikand	240		150	
Gråand		925	269	112
Hvinand		1125	3000	51
Toppet Skallesluger		10		
Stor Skallesluger		70		24
Klyde	60			26
Hjejle	9000	231	36	25
Vibe		600	41	32
Alm. Ryle	3920			300
Dobbeltbekkasin			45	
Lille Kobbersneppe			15	
Stor Regnspeve		64	6	
Sortklire	15			
Rødben		29	58	27





## Lovns Sø

<b>Amt:</b> Nordjylland
<b>Kommune:</b> Farsø
<b>Lokalitetsnr:</b> 809170
<b>Lokalitetstype:</b> Sø
<b>Klassifikation:</b> V1, R3

<b>Ejer:</b>
<b>Dækning:</b> Y2, R3
<b>UTM E:</b> 513540
<b>UTM N:</b> 628610
<b>Beskrivelse:</b> Torben Nielsen 8/98

### Beskrivelse

Tidligere afvandet, nu naturgenoprettet, stor, lavvandet sø med grødebanks og omgivet af fugtige tueenge.

### Karakteristik

En af Danmarks største bestande af gråstrubet og sorthalset lappedykker samt et stort antal ynglende svømmeænder, herunder skeand og atlingand. Mulig ynglende spidsand og pipeand. Hættemågekoloni.

### Rekreativ udnyttelse

Natursti langs sydbredden. Stien starter ved parkeringsplads nær Hvalpsund.

### Ekskursionsmål

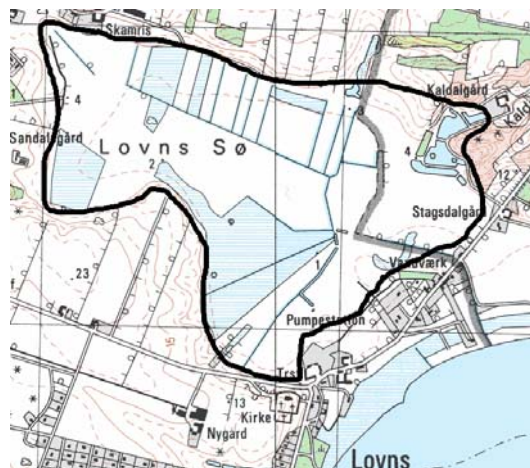
Meget velegnet som ekskursionsmål. En del af søen overskues fra offentlig vej. God oversigt fra naturstien, hvor der også er bord og bænke. Der er indrettet fugletårn i en gammel transformatorstation i den sydlige ende af søen.

### Optællere

Søren Ulrich Thomsen, Torben Nielsen.

### Litteratur

Dybbro og Olsen: Fuglelivets hvor og hvornår.



### Rastefugle, årligt maksimum

	1995	1996	1997
Skarv			25
Knopsvane	12	23	58
Sangsvane	5	17	
Grågås	7		
Pibeand	100		
Krikand	209	26	
Gråand	45	265	
Skeand	19	18	
Taffeland	84	23	
Troldand	40	75	40
Hvinand	11		
Fiskeørn		1	
Blishøne	203	445	
Trane		1	
Vibe	70	64	
Mudderklire		28	

Tabel på næste side.



## Lovns Sø

### Ynglefugle, antal par

	1995	1996	1997	1998
Lille Lappedykker	1	0-3	2-3	2-3
Toppet Lappedykker	0-1	2	10	16
Gråstrubet Lappedykker	10	12-16	35	40
Sorthalset Lappedykker		4-11	37	80-85
Knopsvane	5-6	3-5	15	14
Gravand	1-3	0-3	5	0-2
Pibeand	0-1			
Krikand	1	0-8		1-3
Gråand	4-9	2-8	16-26	15-20
Spidsand	0-1			
Atlingand		0-2	7	0-2
Skeand	3-6	2-9	2	
Taffeland	1-4	0-2	2	2-5
Troldand	1-3	0-10	0-10	2-5
Toppet Skallesluger	0-1	0-2	0-2	1-3
Rørhøg		0-1		
Tårnfalk		1	1	
Vagtel			0-1	
Grønbenet Rørhøne	2-5	1-5	2-5	3-5
Blishøne	75-150	100-150	90-140	125
Strandskade	1-3	0-2	0-2	
Vibe	2-10	5-10	8-16	9-12
Dobbeltbekkasin	3-6	2-5	1-5	1-5
Rødben				1
Hættemåge	25-50	150-250	432	225-400
Stormmåge	0-3	2-5	0-5	0-10
Sølvmåge	0-2	0-2	0-5	
Gøg		1-2		1-2
Engpiber	2-6	2-6	2-6	2-6
Sivsanger			4	
Rørsanger			12	
Gulbug		1		
Stillits		2	1	
Rørspurv		10-20		
Kornværbling		5-7		



## Melbjerg Hoved m.v.

<b>Amt:</b> Nordjylland
<b>Kommune:</b> Farsø
<b>Lokalitetsnr:</b> 809180
<b>Lokalitetstype:</b> Kyst, overdrev
<b>Klassifikation:</b> K3, E3

<b>Ejer:</b>
<b>Dækning:</b> Y3
<b>UTM E:</b> 510100
<b>UTM N:</b> 6281100
<b>Beskrivelse:</b> Torben Nielsen 10/97



### Beskrivelse

Stenet kyst, strandenge, klinter og skrænter med skov, krat og overdrevsarealer ved spidsen af Lovns halvøen.

### Karakteristik

Ynglende ande- og vadefugle. Digesvalekoloni. Vagtel hørt i 1996.

### Beskyttelser

Området er fredet.

### Rekreativ udnyttelse

Naturstier i området. Udstillinger og museum i nærheden. Vandretursfolder.

### Optællere

Torben Nielsen.

### Ynglefugle, antal par

	1995
Gravand	0-1
Toppet Skallesluger	1-5
Musvåge	2-3
Vagtel	0-1 (1996)
Strandskade	4-6

# Dansk Ornitologisk Forenings lokalitetsregistrering

---



Stor Præstekrave	4-10
Rødben	1-2
Natugle	1
Digesvale	115
Engpiber	7-12
Misteldrossel	2-3
Halemejse	1-2
Rødrygget Tornskade	0-1



## Kyst og lergrave nord for Hvalpsund

<b>Amt:</b> Nordjylland
<b>Kommune:</b> Farsø
<b>Lokalitetsnr:</b> 809290
<b>Lokalitetstype:</b> Kyst
<b>Klassifikation:</b> K3

<b>Ejer:</b>
<b>Dækning:</b> Y3
<b>UTM E:</b> 514000
<b>UTM N:</b> 6286500
<b>Beskrivelse:</b> Torben Nielsen 10/97

### Beskrivelse

Stenet kyst med vandfyldte tidligere lergrave samt overdrevsarealer.

### Karakteristik

Ynglende havterne og toppet skallesluger.

### Rekreativ udnyttelse

Sommerhusområde syd for lokaliteten. Lejrgård.

### Optællere

Torben Nielsen.



### Ynglefugle, antal par

	1995
Knopsvane	1-3
Gravand	1
Gråand	1-3
Toppet Skallesluger	1-6
Spurvehøg	0-1
Blishøne	1-3
Strandskade	3-5
Stor Præstekrave	2-5
Vibe	1
Havterne	1
Engpiber	3



## Klim og Torup Fjordholme

<b>Amt:</b> Nordjylland
<b>Kommune:</b> Fjerritslev
<b>Lokalitetsnr:</b> 811010
<b>Lokalitetstype:</b> Agerland, eng
<b>Klassifikation:</b> V1, R1

<b>Ejer:</b> Private
<b>Dækning:</b> Y3, R1
<b>UTM E:</b> 508000
<b>UTM N:</b> 6325000
<b>Beskrivelse:</b> Torben Nielsen 10/97

### Beskrivelse

Udbredte lave og flade marker øst for Bygholm Vejle (>20 km<sup>2</sup>). En del af markerne ligger brak og har høj vegetation om foråret. Andre marker dyrkes. Mange kanaler og grøfter med høj urtevegetation afvander markerne. Området ligger på tidligere fjordbund. Der er kun få egentlige fugtige områder tilbage.

Der er for nylig etableret en stor vindmøllepark i området.

### Karakteristik

Danseplads for 30-40 brushøns (i 1993). Stor bestand af ynglende gul vipstjert. Meget stor bestand af sanglærke.

Af international betydning som rasteplads for pibesvane, sangsvane og kortnæbbet gås. Rasteplads for gæs, traner og pomeransfugle.

### Dækning

Der er kun bestandsopgørelse for udvalgte arter af ynglefugle. Der er ikke foretaget egentlige

optællinger af øvrige ynglefugle. Angivelse af rastefugle i 1993 er baseret på kun én optælling.

### Erhvervsudnyttelse

Landbrugsdrift.

### Rekreativ udnyttelse

Jagt.

### Ekskursionsmål

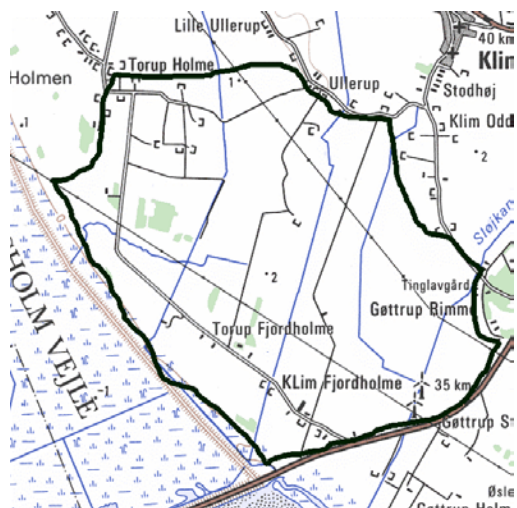
Rastende fugle kan ses fra offentligt tilgængelige grusveje i området.

### Beskyttelsesbehov

Ifølge de lokale landmænd foregår der krybskytteri i området.

### Optællere

Helge Røjle Christensen, Torben Nielsen, Vejlernes Feltstation under DMU.



Tabel på næste side.



## Klim og Torup Fjordholme

### Ynglefugle, antal par

	1993	1995
Gravand		1
Gråand		1
Tårnfalk		1
Agerhøne		1
Grønbenet Rørhøne		1
Blishøne		1
Strandskade		5-7
Vibe		20-30
Brushane	30-40	
Dobbeltbekkasin		0-1
Gul Vipstjert		20-25
Engpiber		1
Bynkefugl		1
Sivsanger		1
Stillits		1

### Rastefugle, årligt maksimum

	1993	1995
Pibesvane	500	377
Sangsvane	30	860
Grågås	200	410
Sædgås		477
Kortnæbbet Gås		2935
Canadagås		210
Bramgås		53
Gravand		120
Gråand	200	28
Spidsand		4
Fjeldvåge	4	
Havørn		3
Blå Kærhøg		5
Fiskeørn		1
Vandrefalk		1
Hjejle	50	600
Vibe	800	460
Brushane	23	38
Alm. Ryle		115
Stor Regnspeve		510
Trane	14	22
Pomeransfugl		60



## Vester Torup Klitplantage

<b>Amt:</b> Nordjylland
<b>Kommune:</b> Fjerritslev
<b>Lokalitetsnr:</b> 811020
<b>Lokalitetstype:</b> Klitplantage
<b>Klassifikation:</b> S2

<b>Ejer:</b> Statskov
<b>Dækning:</b> Y2
<b>UTM E:</b> 505000
<b>UTM N:</b> 6332700
<b>Beskrivelse:</b> Torben Nielsen 10/97

### Beskrivelse

Klitplantage med klitter og klitheder. Enkelte vandhuller og fugtige områder, hvoraf Mærskens er den vigtigste.

Der foregår naturpleje i form af rydning af klitheder for bjergfyf.

### Karakteristik

Ynglende duehøg, vendehals og hedelærke. Meget stor bestand af ynglende natravn.

### Dækning

Området er stort, og visse yngletal kan være undervurderet, ligesom arter kan være overset.

### Beskyttelser

Mindre område ved Valbjerg er fredet.

### Rekreativ udnyttelse

Jagt og ekstensiv færdsel.

### Ynglefugle, antal par

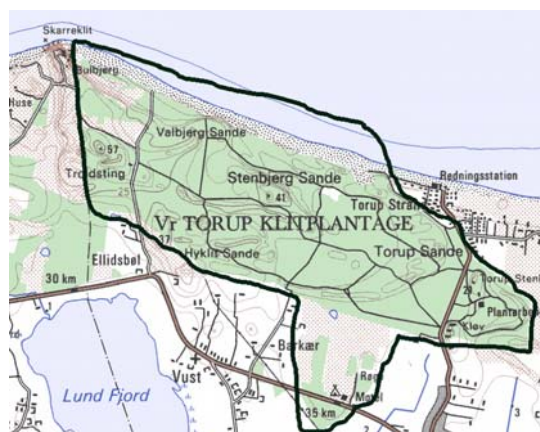
	1980	1993-96
Gravand	1	
Krikand	1	
Gråand	1	
Duehøg		1
Spurvehøg	1	3
Musvåge	1	5
Tårnfalk	1	1
Lærkefalk	1	
Strandskade	0-1	
Dobbeltbekkasin	1	1
Skovhornugle	1	1-2
Mosehornugle	1	
Natravn	6-12	35
Vendehals		1

### Ekspeditionsmaal

Gode muligheder for at høre natravne i stille sommernætter.

### Optællere

Vejlernes Økologiske Feltstation, Poul Egelund, Lars Bo Jacobsen.



	1980	1993-96
Grønspætte	2	2
Stor Flagspætte		2
Hedelærke	1	5-10
Rødstjert		10
Bynkefugl	1	
Sjagger	0-1	
Misteldrossel	1	
Sivsanger	1	
Skovsanger		2
Broget Fluesnapper	1	3
Rødrygget Tornskade	1	1
Grønsisken	2	
Gråsisken		3
Lille Korsnæb	1	





## Klim Klitplantage og Strand

<b>Amt:</b> Nordjylland
<b>Kommune:</b> Fjerritslev
<b>Lokalitetsnr:</b> 811030
<b>Lokalitetstype:</b> Klit, plantage
<b>Klassifikation:</b> S4

<b>Ejer:</b>
<b>Dækning:</b> Y3
<b>UTM E:</b> 513000
<b>UTM N:</b> 6331000
<b>Beskrivelse:</b> Torben Nielsen 10/97

### Beskrivelse

Klitter og klitheder med fyr- og granplantager. Sandstrand samt tør strandeng. Opdyrkede marker imellem.

### Karakteristik

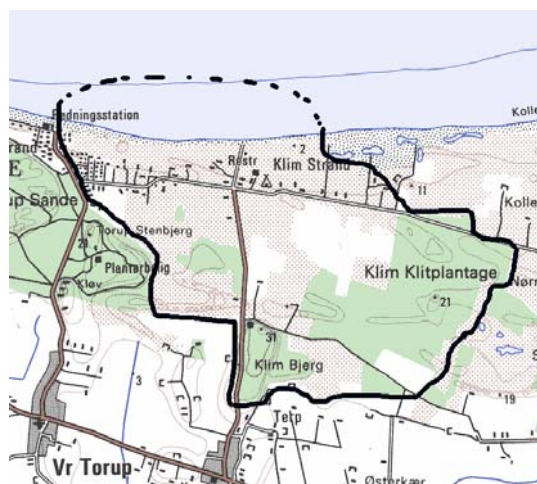
Ynglende rødrygget tornskade. Kun få ynglefugle.

### Dækning

Området er stort og visse yngletal kan være undervurderet ligesom arter kan være overset.

### Optællere

Henrik Møller Thomsen



### Ynglefugle, antal par

	1993-96
Musvåge	1
Stor Præstekrave	2-3
Gøg	1
Engpiber	2
Bynkefugl	0-2
Misteldrossel	4
Rødrygget Tornskade	2
Stillits	2
Gråsiskan	2-5
Lille Korsnæb	1



## Kollerup Plantage

<b>Amt:</b> Nordjylland
<b>Kommune:</b> Fjerritslev
<b>Lokalitetnr:</b> 811040
<b>Lokalitetstype:</b> Skov
<b>Klassifikation:</b> S1

<b>Ejer:</b> Staten
<b>Dækning:</b> Y1
<b>UTM E:</b> 517270
<b>UTM N:</b> 6330630
<b>Beskrivelse:</b> Morten Nielsen 12/96

### Beskrivelse

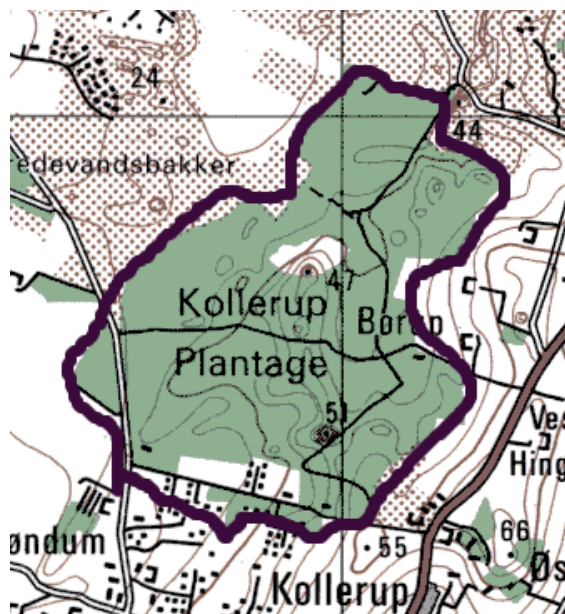
Typisk klitplantage bestående af cantatafyr og bjergfyr med indslag af sitkagran og løv. Desuden en del hede og klithede.

### Karakteristik

Ynglende duehøg, natravn, vendehals og hedelærke. Mulig ynglende lærkefalk.

### Optællere

Jørgen Jensen.



### Ynglefugle, antal par

	1980	1995
Gravand		4
Gråand	1	2
Duehøg		1
Spurvehøg		4
Musvåge	1	3
Tårnfalk		1
Lærkefalk		0-1
Agerhøne		5
Grønbenet Rørhøne		1
Vibe	1	2
Dobbeltbekkasin		3
Skovsneppe		1
Stor Regnspeve	1	2
Skovhornugle	1	1
Natravn	1	3
Vendehals	1	2
Grønspætte	0-1	3
Stor Flagspætte		5
Hedelærke	1	1
Engpiber		10
Rødstjert	3	5
Bynkefugl		2
Sjagger	1	
Misteldrossel	4	5
Kærsanger		2
Skovsanger		2
Grå Fluesnapper	1	1
Broget Fluesnapper		2
Træløber		5
Rødrygget Tornskade	1	4
Stillits	1	5
Grønsisken	3	15
Gråsisken	1	15
Lille Korsnæb		10



## Svinkløv Klitplantage

<b>Amt:</b> Nordjylland
<b>Kommune:</b> Fjerritslev
<b>Lokalitetnr:</b> 811050
<b>Lokalitetstype:</b> Skov
<b>Klassifikation:</b> S1

<b>Ejer:</b> Staten
<b>Dækning:</b> Y1
<b>UTM E:</b> 519500
<b>UTM N:</b> 6333500
<b>Beskrivelse:</b> Morten Nielsen 12/96

### Beskrivelse

Bestående af overvejende sitkagran og bjergfyr iblandet små stykker løv (eg/bøg). Plantet på morænebakke og sandflugtsarealer. I området findes desuden frodige enge, ådale og smeltevandskløfter. Slette Å løber gennem plantagen.

### Karakteristik

Ynglende duehøg, vandrikse, vendehals, natravn og karmindompap. Op til 5 rastende vandstære i Slette Å.

### Dækning

Optællingen i 1993 omfatter kun Slette Ådal.

### Beskyttelser

Del af Slette Ådal er fredet.

### Ekskursionsmål

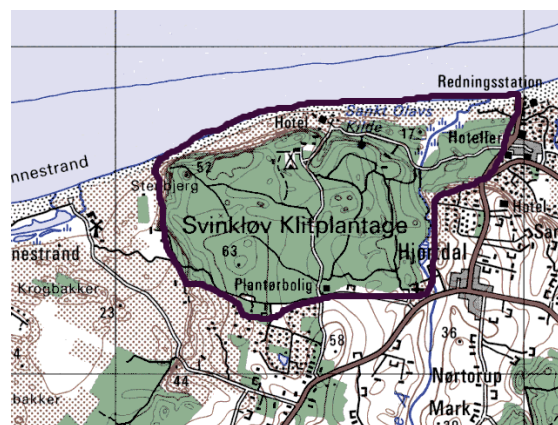
Skovsti langs Slette Å er et besøg værd.

### Optællere

Jørgen Jensen, Terje Seidenfaden, Nordjysk Ornitologisk Kartotek.

### Litteratur

Dahl, Knud: Fredede områder i Danmark.  
Møller & Staun: Danmarks Skove.  
Olsen, Søren (red.): Danmarks Kyster.  
Vandretursfolder.



Tabel på næste side.



## Svinkløv Klitplantage

### Ynglefugle, antal par

	1980	1993	1995	1996
Gravand		1	2	
Gråand	3	1-2	5	
Duehøg	1		1	
Spurvehøg	0-1	1	5	
Musvåge	1	1-2	5	
Tårnfalk	1		1	
Agerhøne			3	
Vandrikse		1-2		2
Grønbenet Rørhøne		1		
Lille Præstekrave	1			
Stor Præstekrave	1	1	2	
Vibe	1		2	
Dobbeltbekkasin			3	
Skovsneppe	1			
Stor Regnspeve	1		2	
Skovhornugle		1	1	1
Natrav	1		2	
Vendehals	1		2	
Grønspætte	0-1	1	5	
Stor Flagspætte			10	
Engpiber			5	
Bjergvipstjert			2	
Rødstjert	2		6	
Bynkefugl		3-5	2	
Stenpikker			1	
Sjagger	1			
Misteldrossel	2		10	
Græshoppesanger			1	
Kærsanger		2	1	
Skovsanger	2		3	
Grå Fluesnapper			2	
Broget Fluesnapper	2		4	
Halemejse	0-1			
Spætmejse			10	
Træløber	1	0-1	10	
Rødrygget Tornskade	1	1-2	4	
Stillits			12	
Grønsiken	5	0-1	20	
Gråsisken			20	
Lille Korsnæb			10	
Karmindompap		0-1	3	



## Tingskov

<b>Amt:</b> Nordjylland
<b>Kommune:</b> Fjerritslev
<b>Lokalitetsnr:</b> 811060
<b>Lokalitetstype:</b> Skov
<b>Klassifikation:</b> S2

<b>Ejer:</b> Overvejende private
<b>Dækning:</b> Y2
<b>UTM E:</b> 524000
<b>UTM N:</b> 6327000
<b>Beskrivelse:</b> Morten Nielsen 12/96

### Beskrivelse

Nåleskov med enkelte åbne hedearealer.

### Karakteristik

Ynglende duehøg og stor bestand af musvåge.  
Rastende stor tornskade ses årligt.

### Beskyttelser

Mindre område ved Holmsø Hede er fredet.

### Optællere

Terje Seidenfaden.



### Ynglefugle, antal par

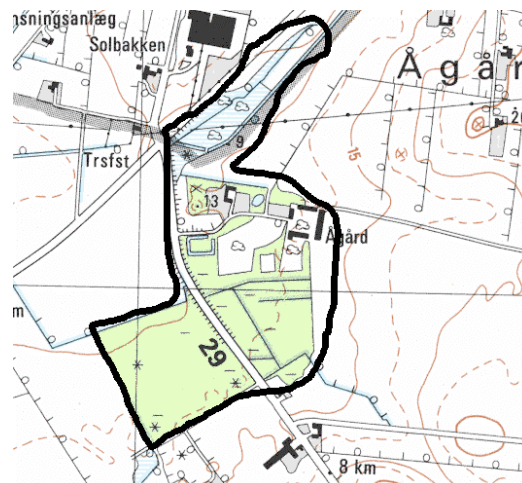
	1984	1995	1996
Lille Lappedykker		1	
Gravand	1		
Gråand	1		
Duehøg		0-1	1
Spurvehøg	0-1	1-2	
Musvåge	0-1	10-15	3-4
Blishøne	1		
Skovhornugle		1	
Grønspætte		1-2	1
Stor Flagspætte			5-10
Rødstjert	1	4-5	
Sjagger	0-2		
Misteldrossel	5		
Skovsanger	1		
Spætmejse			1
Rødrygget Tornskade		1	
Stillits	1		
Grønsisken		5-10	
Lille Korsnæb		20-25	
Kernebidder	0-1	1-2	1



## Ågård Skov og Mose

<b>Amt:</b> Nordjylland
<b>Kommune:</b> Fjerritslev
<b>Lokalitetsnr:</b> 811080
<b>Lokalitetstype:</b> Skov, mose
<b>Klassifikation:</b> V2?, S4

<b>Ejer:</b> Ågård
<b>Dækning:</b> Y3
<b>UTM E:</b> 516250
<b>UTM N:</b> 6326200
<b>Beskrivelse:</b> Torben Nielsen 10/97



### Beskrivelse

Løvskov på fugtig bund. Nord for godset langs landevejen er der et sumpet moseområde langs Mølleå.

### Karakteristik

Mulig ynglende plettet rørvagtel. Ynglende skovfugle.

### Optællere

Terje Seidenfaden, Jørgen Jensen.

### Ynglefugle, antal par

	1995	1996
Musvåge		2
Plettet Rørvagtel	0-1	
Grønspætte		1
Skovsanger		1
Munk		10-12
Gulbug		4
Spætmejse		1-2
Træløber		1
Stillits		2
Kernebider		1-2



## Kollerup Klit og Miler samt Grønnestrand

<b>Amt:</b> Nordjylland
<b>Kommune:</b> Fjerritslev
<b>Lokalitetnr:</b> 811090
<b>Lokalitetstype:</b> Klit, skov, agerland
<b>Klassifikation:</b> H1

<b>Ejer:</b> Private og Miljøministeriet
<b>Dækning:</b> Y2
<b>UTM E:</b> 514900
<b>UTM N:</b> 6331820
<b>Beskrivelse:</b> Morten Nielsen 12/96

### Beskrivelse

Klitområde med klitheder og mange vandhuller efter ralgravning i den vestlige del. En del af området er nåleplantage, og en del er dyrket.

### Karakteristik

Ynglende vendehals og karmindompap.

### Dækning

Nørre- og Søndermiler er ikke optalt.

### Beskyttelser

En stor del af området er fredet.

### Rekreativ udnyttelse

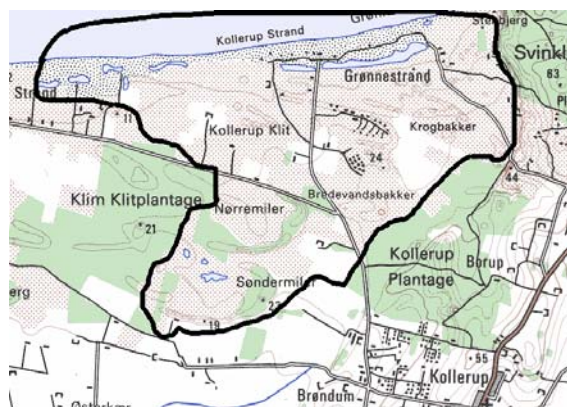
Meget færdsel. Lystfiskeri.

### Optællere

Ole Sørensen, Nordjysk Ornitologisk Kartotek.

### Litteratur

Olsen, Søren (red.): Danmarks Kyster.



### Ynglefugle, antal par

	1972	1980	1994	1995	1996
Knopsvane			1		
Gravand		2	4-6		
Krikand	2-3				
Gråand		5	5-10		
Atlingand		2	0-1		
Skeand	0-1	0-1			
Taffeland		1			
Troldand		1			
Rørhøg		0-1			0-1
Hedehøg		1			
Duehøg		0-1			
Spurvehøg			0-1		
Musvåge			1-2		
Tårnfalk		0-1			
Agerhøne			3-4		
Grønbenet Rørhøne			1		
Blishøne		2	4-6		
Strandskade		2	2-4		
Stor Præstekrave		4	1-2		
Vibe	5-6	10	6-8		
Dobbeltbekkasin	1	2	3-5		
Stor Regnspøve		3	1-2		
Rødben	4-6	3	5-7		
Fjordterne		1			
Vendehals					1
Hedelærke			1-2		
Engpiber		6	0-6		
Gul Vipstjert		2			
Bynkefugl		2	3-6		
Misteldrossel		4	0-1		
Sivsanger			0-2		
Kærsanger			0-1		
Rødrygget Tornskade		1		1	3
Stillits		1			
Grønsisken		2			
Gråsisken		0-1	0-5		
Lille Korsnæb		0-1			
Karmindompap				1	

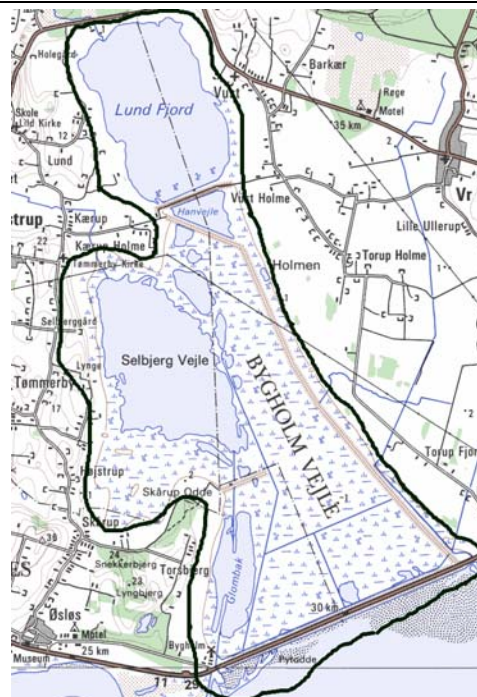


## Østlige Vejler

<b>Amt:</b> Nordjylland og Viborg
<b>Kommune:</b> Fjerritslev og Thisted
<b>Lokalitetsnr:</b> 811100
<b>Lokalitetstype:</b> Eng, rørskov
<b>Klassifikation:</b> V1, R1

<b>Ejer:</b> Aage V. Jensens Fonde
------------------------------------

<b>Dækning:</b> Y1, R1
<b>UTM E:</b> 502900
<b>UTM N:</b> 6325200
<b>Beskrivelse:</b> Torben Nielsen 10/97



### Beskrivelse

Meget stor kreaturafgræsset eng, store røskove og frie vandflader.

Området består af Bygholm Vejle, Glombak, Selbjerg Vejle, Kærup Holme og Lund Fjord.

### Karakteristik

Mange ynglende rødlistearter, bl.a. sorthalset lappedykker, spidsand, vagtel og sortterne. Store bestande af gråstrubet lappedykker, rørdrum, grågås, rørhøg og plettet rørvagtel.

Særdeles vigtig rasteplass for mange arter af vandfugle. Af international betydning for flere arter, særlig gæs.

### Beskyttelser

Naturfredet. Adgangsforbud udenfor offentlige veje og enkelte stier. EF-fuglebeskyttelses-område nr. 13.

### Erhvervsudnyttelse

Rørskår, fiskeri og afgræsning.

### Ekskursionsmål

Fremragende lokalitet, som er meget besøgt. Der er en god oversigt fra Bygholmdæmningen, ligesom

der er fugletårn på østsiden af Bygholm Vejle og skjul ved Lund Fjord.

### Optællere

Vejlernes Feltstation, DMU.

### Litteratur

Riden 2/93, side 7-15.

Fugle og Natur 3/96, side 12-17.

Fugle og Natur 2/95, side 4-9.

Fugle og Natur 4/92, side 12-15.







## Bejstrup Enge

<b>Amt:</b> Nordjylland
<b>Kommune:</b> Fjerritslev
<b>Lokalitetsnr:</b> 811360
<b>Lokalitetstype:</b> Strandeng
<b>Klassifikation:</b> K3, R2

<b>Ejer:</b>
<b>Dækning:</b> Y2, R3
<b>UTM E:</b> 521870
<b>UTM N:</b> 6320480
<b>Beskrivelse:</b> Morten Nielsen 12/96

### Beskrivelse

Strandenge.

### Karakteristik

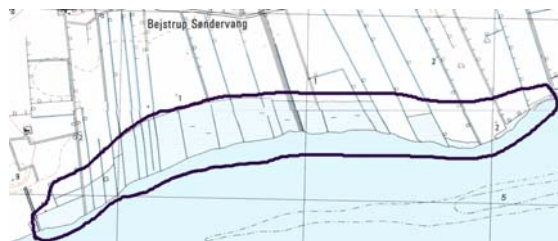
Ynglende klyde.

### Dækning

Rastefuglene er, under isvintertilstande, optalt i Bejstrup Løb, som er sejlrenden i fjorden ud for engene. Der er her åbent vand i isvintre.

### Optællere

Terje Seidenfaden.



### Ynglefugle, antal par

	1995
Gravand	1
Gråand	4-6
Strandskade	2
Klyde	3-4
Stor Præstekrave	1
Vibe	4-6
Rødben	10
Engpiber	5-6
Gul Vipstjert	1

### Rastefugle, årligt maksimum

	1996
Sangsvane	40
Canadagås	120
Gråand	400
Hvinand	840
Toppet Skallesluger	5
Strandskade	15



## Hirsholmene

<b>Amt:</b> Nordjylland
<b>Kommune:</b> Frederikshavn
<b>Lokalitetsnr:</b> 813010
<b>Lokalitetstype:</b> Ø
<b>Klassifikation:</b> K1, R2

<b>Ejer:</b> Staten
<b>Dækning:</b> Y2, R4
<b>UTM E:</b> 596640
<b>UTM N:</b> 6373350
<b>Beskrivelse:</b> Torben Nielsen 10/97

### Beskrivelse

En række meget stenede øer i et lavvandet område. Kun den største ø, Hirsholm, er beboet og tilgængelig for offentligheden.

### Karakteristik

Meget vigtig yngleplads for tejt, sildemåge og skærpiber. Største splitternekoloni og en af de største hættmågekolonier i Danmark.

### Dækning

Der mangler yngletal for ande- og vadefugle. Kun få og sporadiske optællinger af rastende fugle. Optællingerne i 1993 og 1996 omfatter kun øen Hirsholm.

### Beskyttelser

EF-fuglebeskyttelsesområde nr. 11. De ubeboede øer er Ø-reservater med adgangsforbud i yngletiden. Fredet.

### Rekreativ udnyttelse

Nogle af statens huse lejes ud til kunstnere og forfattere.

### Ekskursionsmål

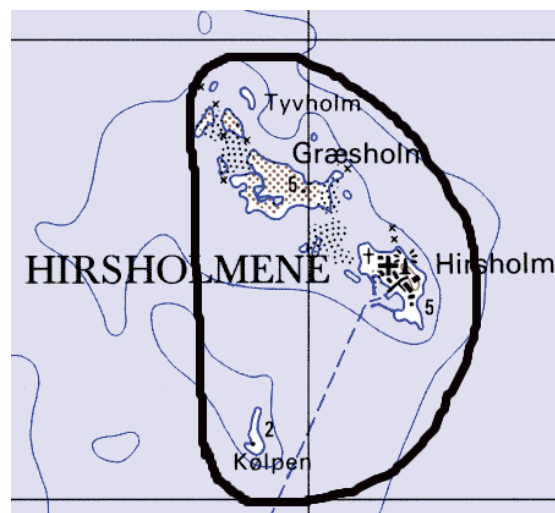
Øen Hirsholm har regelmæssig bådforbindelse med Frederikshavn.

### Optællere

Nordjysk Ornitologisk Kartotek, Anders Østerby.

### Litteratur

Dybbro og Olsen: Fuglelivets hvor og hvornår.  
Andersen-Harild, Pelle: Hirsholmenes fuglekolonier - både fugl og fisk. Naturpejlinger: 87-97, Skov- og Naturstyrelsen.  
Meltofte, Hans, red: Hirsholmene. Naturpejlinger: 86, Skov- og Naturstyrelsen.



Tabel på næste side.



## Hirsholmene

### Ynglefugle, antal par

	1972	1980	1993	1994	1995	1996
Knopsvane		5	1			
Grågås		2				
Gravand	0-1	2				
Gråand	1-2	19-27	8-10			
Ederfugl	5	32-59				
Toppet Skallesluger	5	2				
Strandskade	12	31	10-15			
Stor Præstekrave	2	10				
Vibe		2				
Rødben	5	3	4-5			2-4
Hættemåge	4	14000-25000		10890	9050	
Stormmåge	400-700	225-501		310	285	
Sildemåge	25-270	142-337		785	950	
Sølvmåge	1300-3000	1750		1745	1830	
Svartbag	10	182-281		229	236	
Ride	230					
Splitterne		1085-1419		1406	1585	
Fjordterne	5	10-24				
Havterne	25	46-54		37	58	
Tejst	20-50	100-150		450-490	475	616
Huldue					2	
Skærpiber		36-57		50	39	

### Rastefugle, årligt maksimum

	1972	1993	1994	1995
Skarv		250		
Mørkbuget Knortegås		30		
Gravand	60			
Gråand	2000			
Ederfugl			500	
Sortgrå Ryle		50		
Stenvender		12	20	
Tejst				1200



## Deget

<b>Amt:</b> Nordjylland
<b>Kommune:</b> Frederikshavn
<b>Lokalitetsnr:</b> 813015
<b>Lokalitetstype:</b> Ø
<b>Klassifikation:</b> K1

<b>Ejer:</b>
<b>Dækning:</b> Y2
<b>UTM E:</b> 594850
<b>UTM N:</b> 6368860
<b>Beskrivelse:</b> Morten Nielsen 12/96

### Beskrivelse

Lav, ubeboet ø.

### Karakteristik

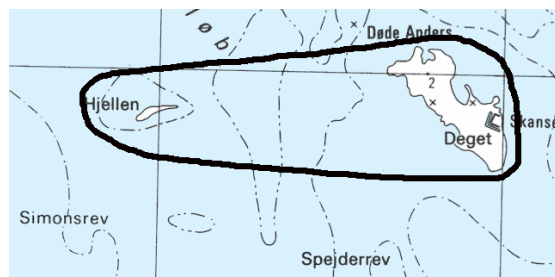
Stor ynglebestand af tejest og skærpiber.

### Beskyttelser

EF-fuglebeskyttelsesområde nr. 11. Ø-reservat med adgangsforsbud i yngletiden. Fredet.

### Optællere

Brian Zobbe



### Ynglefugle, antal par

	1972	1980	1995
Knopsvane			1
Gravand		3-5	1-2
Gråand	1	2-3	2
Ederfugl		0-1	
Toppet Skallesluger	1	1	4
Strandskade		3-5	4
Stor Præstekrave		4	2-3
Rødben		3-4	1-2
Stenvender	3-4	1	0-1
Hættemåge	1500-3000		
Stormmåge	300-500	200-400	40
Sildemåge		1	15
Sølvmåge		4	250
Svartbag	0-1	0-1	3-5
Splitterne	240-600		
Fjordterne	30-400	33-72	30
Havterne	10-200	24-38	2-3
Tejst	10-20	7-23	150
Landsvale			1
Skærpiber	3-10	4-15	20



## Elling Å's udløb

<b>Amt:</b> Nordjylland
<b>Kommune:</b> Frederikshavn
<b>Lokalitetnr:</b> 813020
<b>Lokalitetstype:</b> Strandeng
<b>Klassifikation:</b> K1, R3

<b>Ejer:</b>
<b>Dækning:</b> Y1,R2
<b>UTM E:</b> 591120
<b>UTM N:</b> 6371575
<b>Beskrivelse:</b> Morten Nielsen 12/96

### Beskrivelse

Afgræssede strandenge med vandhuller gennemskåret af Elling Å, samt klitter og lavvandede strandområder

### Karakteristik

Ynglende skærpiber og mulig karmindompap. Pæn bestand af vibe.

### Beskyttelser

Del af EF-fuglebeskyttelsesområde nr. 11. Fredningssag rejst i 1995. Området indgår i planerne for nye reservater med jagt- og forstyrrelsesfrie kerneområder, som oprettes i perioden 1993-2000.

### Rekreativ udnyttelse

Badestrand. Jagt og fiskeri.

### Ekskursionsmål

Bynær lokalitet.

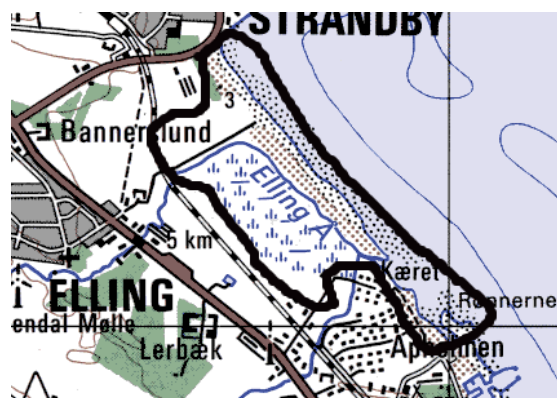
Tabel på næste side.

### Optællere

Renè Larsen, Frederikshavnergruppen, Nordjysk Ornitologisk Kartotek.

### Litteratur

Riden 4/95.





## Elling Å's udløb

### Ynglefugle, antal par

	1972	1980	1993	1994
Knopsvane		1	2	
Gravand	2-3	3-4	2	
Gråand	1	1-2	3	
Skeand		0-1		
Ederfugl			2	
Toppet Skallesluger		0-1	2	
Tårnfalk			1	
Agerhøne			1	
Blishøne		1	1	
Strandskade	2-3	4-5	5	
Stor Præstekrave	1	5-6	2	
Vibe	23	12-30	25	
Almindelig Ryle	2	1		
Brushane	7			
Rødben	10	9	5	
Havterne		2		
Gøg			3	
Mosehornugle		0-1		
Toplærke			2	
Engpiber			3	
Skærpiber			1	
Gul Vipstjert	2-3	7		
Husrødstjert			1	
Bynkefugl		2-3		
Græshoppesanger			2	
Sivsanger		7		
Rørsanger		4-6	3	
Karmindompap				0-1
Rørspurv			10	

Tabel på næste side.



## Elling Å's udløb

### Rastefugle, årligt maksimum

	1972	1980	1993	1994
Sorthalset Lappedykker				10
Sangsvane		1	4	
Grågås		30	4	
Canadagås		10		
Gravand			157	
Krikand			20	
Gråand			85	
Toppet Skallesluger			22	
Blå Kærhøg			1	3
Strandskade	1	100	50	2
Klyde	1			
Stor Præstekrave	1		7	
Hjejle		600		30
Vibe		500	170	2
Almindelig Ryle	1	1000	250	150
Brushane			12	
Dobbeltbekkasin			29	
Rødben			54	
Mosehornugle			1	2
Sanglærke			600	
Gul Vipstjert	2	25	25	
Sjagger			100	20
Stor Tornskade			1	
Stær			5000	
Bjergirisk			100	10
Snespurv		1		50





## Jerup Strand

<b>Amt:</b> Nordjylland
<b>Kommune:</b> Frederikshavn
<b>Lokalitetnr:</b> 813030
<b>Lokalitetstype:</b> Strandeng
<b>Klassifikation:</b> K3, R3

<b>Ejer:</b>
<b>Dækning:</b> Y2, R2
<b>UTM E:</b> 586120
<b>UTM N:</b> 6379000
<b>Beskrivelse:</b> Morten Nielsen 12/96

### Beskrivelse

Strand og strandengsområde med afvandingskanaler løbende ud i havet. Bag klitterne i den sydlige ende findes et større vådområde.

### Karakteristik

Ynglende og rastende vadefugle.

### Rekreativ udnyttelse

Mange besøgende, der er en officiel primitiv overnatningsplads på stedet. En del jagt.

### Ekskursionsmål

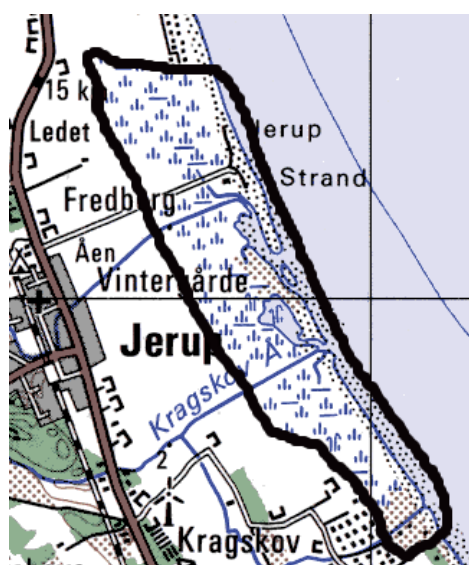
Artsrig lokalitet i træktiden. Offentlig vej til stranden fra Jerup.

### Optællere

Ole Wulff, Ejnar Dahl Jensen.

### Litteratur

Dybbro & Olsen: Fuglelivets hvor og hvornår.  
Olsen, Søren (red.): Danmarks Kyster.



Tabel på næste side.

### Ynglefugle, antal par

	1972	1980	1996
Gravand		4	6-15
Krikand		1	
Gråand		2	1
Spidsand	1		
Strandskade	2-3	5	3
Klyde	2-6	3-4	
Stor Præstekrave	2	10	6-9
Hvidbrystet Præstekrave	2-4		
Vibe	10	35	8-12
Almindelig Ryle	2-4	2	0-1
Rødben	5-6	14	10
Stenvender		0-1	
Havterne	0-1		
Dværgterne	0-2	2	
Markpiber		0-1	
Engpiber			20
Gul Vipstjert		3	



## Jerup Strand

### Rastefugle, årligt maksimum

	1972	1980	1993	1994	1995	1996
Sangsvane						5
Canadagås				65	54	18
Mørkbuget Knortegås			39	16	13	
Lysbuget Knortegås					1	
Gravand	70		35	35	13	78
Gråand			15	2	4	154
Ederfugl					15	350
Sortand					7	400
Stor Skallesluger	10					4
Strandskade	50		16	25	35	25
Stor Præstekrave	30	100	62	120	40	29
Hvidbrystet Præstekrave		25		1		
Hjejle		200			114	
Strandhjejle	1	100			20	7
Vibe		250	48	13	48	28
Islandsk Ryle		56			7	1
Sandløber		80	30	49	87	89
Dværgryle		150				
Krumnæbbet Ryle		30	11		1	2
Almindelig Ryle	200	3000	30	32	529	330
Kærløber						2
Brushane	20					
Sortklire				6		2
Rødben			8	16	63	34
Hvidklire		96		11	1	
Stenvender				7	2	13
Bjerglærke			36		2	
Bjergirisk					60	20
Snespurv			100	20	3	8



## Vrangbæk Ådal, Bangsbo og Donbæk

<b>Amt:</b> Nordjylland
<b>Kommune:</b> Frederikshavn
<b>Lokalitetnr:</b> 813040
<b>Lokalitetstype:</b> Skov
<b>Klassifikation:</b> S3

<b>Ejer:</b> Private, Staten og Fr.havn Kommune
<b>Dækning:</b> Y2
<b>UTM E:</b> 589450
<b>UTM N:</b> 6364110
<b>Beskrivelse:</b> Morten Nielsen 12/96

### Beskrivelse

Ådal med afvekslende blandskov og opdyrkede arealer. Mindre vådområder og søer.

### Karakteristik

Ynglende duehøg. Muligt ynglende hvepsevåge og bjergvipstjert. Stor bestand af skovsanger. En del rastende vandstære i åen om vinteren.

### Beskyttelser

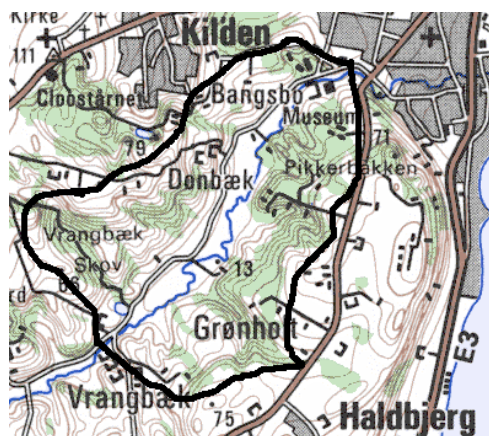
Bangsbo Skov er fredet.

### Rekreativ udnyttelse

Bangsbo Skov er en bynær skov.

### Optællere

Kurt Rasmussen, Jan Tøttrup Nielsen.



### Ynglefugle, antal par

	1972	1980	1993	1995
Gråand		9	6-10	
Hvepsevåge			0-1	
Duehøg	1	0-2	1	1
Spurvehøg		1-2	1	1-2
Musvåge	1	3-4	3-4	4
Grønbenet Rørhøne			1	
Blishøne			1-2	
Vibe			1-2	
Kirkeugle		1		
Natugle		3	1	
Grønspætte		2	2-3	3
Stor Flagspætte			4-5	
Gul Vipstjert			0-2	
Bjergvipstjert		2-3	0-2	
Nattergal			0-1	
Misteldrossel		3	0-2	
Vindrossel		0-1		
Rørsanger			4-10	
Gulbug			2-3	
Skovsanger		6	5-8	
Broget Fluesnapper		2	1-2	
Spætmejse		3		
Træløber		2	1-2	
Rødrygget Tornskade		1	1-2	
Grønsisken		1		



## Tolshave Mose

<b>Amt:</b> Nordjylland
<b>Kommune:</b> Frederikshavn
<b>Lokalitetsnr:</b> 813110
<b>Lokalitetstype:</b> Mose, skov
<b>Klassifikation:</b> S4, V3

<b>Ejer:</b>
<b>Dækning:</b> Y4
<b>UTM E:</b> 583750
<b>UTM N:</b> 6375110
<b>Beskrivelse:</b> Torben Nielsen 10/97

### Beskrivelse

Hedemose præget af kraftig tilgroning med birk og nåletræer. Den østlige del består dog af tørre og delvist opdyrkede områder. Området er et rimmerdopper-landskab.

### Karakteristik

Ynglende natravn og græshoppesanger.

### Dækning

Kun natravn og rovfugle er optalt.

### Beskyttelser

Del af EF-fuglebeskyttelsesområde nr. 6.

### Ekskursionsmål

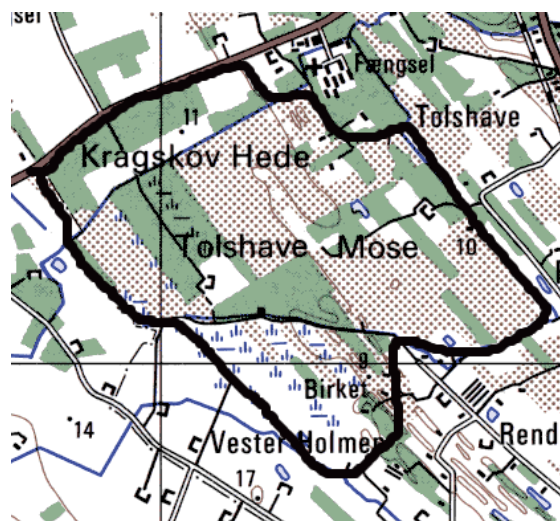
Fugletårn med informationsplancher om fuglelivet. Fra landevejen mellem Kvissel og Nielstrup køres ad Randborgvej. Parkering (1-2 biler) ved tårnet.

### Optællere

Jan Tøttrup Nielsen, Lars Bo Jacobsen.

### Litteratur

Dybbro & Olsen: Fuglelivets hvor og hvornår. Riden 4/90, side 12.



### Ynglefugle, antal par

	1980	1990	1994	1995
Krikand		1		
Gråand	1			
Musvåge				1
Vagtel		1		
Grønbenet Rørhøne	1			
Dobbeltbekkasin	1			
Stor Regnspove	0-1	1		
Natravn			1	
Nattergal	0-1	1		
Rødstjert	1			
Bynkefugl	1			
Græshoppesanger		1		1
Kærsanger	6			
Halemejse		1		
Rødrygget Tornskade	1			



## Birkebakken Skov

<b>Amt:</b> Nordjylland
<b>Kommune:</b> Frederikshavn
<b>Lokalitetsnr:</b> 813120
<b>Lokalitetstype:</b> Skov
<b>Klassifikation:</b> S1

<b>Ejer:</b> Privat
<b>Dækning:</b> Y3
<b>UTM E:</b> 587275
<b>UTM N:</b> 6366625
<b>Beskrivelse:</b> Torben Nielsen 10/97

### Beskrivelse

Løvskov ved gården Birkebakken 3 km vest for Frederikshavn. Enkelte partier med nåletræer.

### Karakteristik

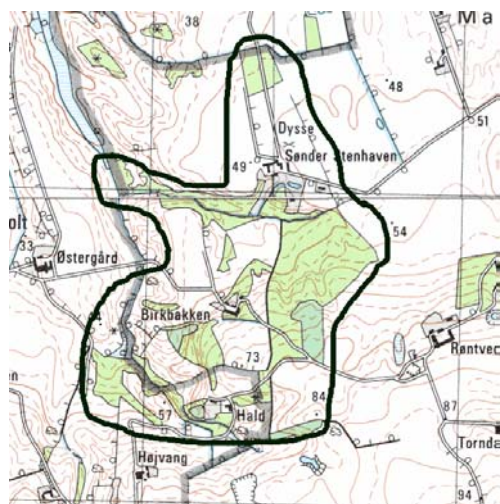
Ynglende rød glente.

### Dækning

Kun rovfugle er optalt.

### Optællere

Jan Tøttrup Nielsen.



### Ynglefugle, antal par

	1995
Rød Glente	1
Duehøg	1
Musvåge	1
Grønspætte	1



## Elling Kommuneplantage

<b>Amt:</b> Nordjylland
<b>Kommune:</b> Frederikshavn
<b>Lokalitetsnr:</b> 813225
<b>Lokalitetstype:</b> Skov
<b>Klassifikation:</b> S1

<b>Ejer:</b>
<b>Dækning:</b> Y3
<b>UTM E:</b> 587200
<b>UTM N:</b> 6371300
<b>Beskrivelse:</b> Torben Nielsen 10/97

### Beskrivelse

Overvejende nåletræsplantage, som mod syd afgrænses af Elling Å.

### Karakteristik

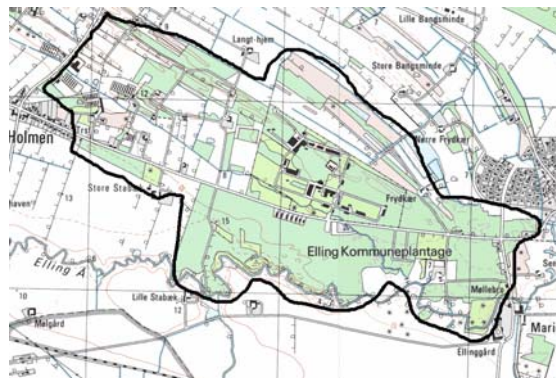
Ynglende rød glente.

### Dækning

Kun rovfugle er optalt.

### Optællere

Jan Tøttrup Nielsen.



### Ynglefugle, antal par

	1995
Rød Glente	1
Spurvehøg	2
Musvåge	2
Grønspætte	1



## Håbendal Skov

<b>Amt:</b> Nordjylland
<b>Kommune:</b> Frederikshavn
<b>Lokalitetsnr:</b> 813373
<b>Lokalitetstype:</b> Skov
<b>Klassifikation:</b> S3

<b>Ejer:</b>
<b>Dækning:</b> Y4
<b>UTM E:</b> 582250
<b>UTM N:</b> 6366660
<b>Beskrivelse:</b> Morten Nielsen 12/96

### Beskrivelse

Overvejende løvskov.

### Karakteristik

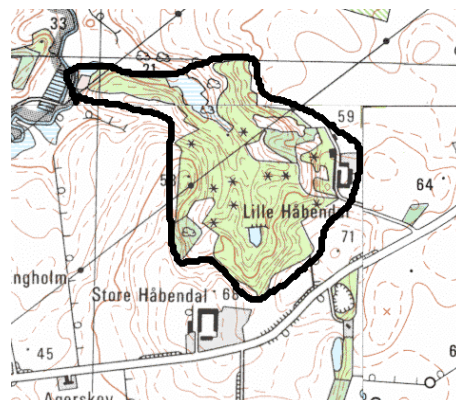
Ynglende fiskehejre.

### Dækning

Kun fiskehejre er optalt.

### Optællere

Nordjysk Ornitologisk Kartotek.



### Ynglefugle, antal par

	1993-95
Fiskehejre	8-15



## Åsted Ådal

<b>Amt:</b> Nordjylland
<b>Kommune:</b> Frederikshavn
<b>Lokalitetsnr:</b> 813460
<b>Lokalitetstype:</b> Skov
<b>Klassifikation:</b> S3

<b>Ejer:</b> Private
<b>Dækning:</b> Y3
<b>UTM E:</b> 585375
<b>UTM N:</b> 6366875
<b>Beskrivelse:</b> Torben Nielsen 10/97

### Beskrivelse

Ådal omgivet af skovklædte bakker og overdrevsarealer med bl.a. lyng og enebær.

### Karakteristik

Ynglende ravn og mulig ynglende vindrossel.

### Dækning

Kun enkelte arter er optalt.

### Beskyttelser

Ådalen syd for Ravnehøj er naturfredet.

### Rekreativ udnyttelse

En del naturstier i området.

### Optællere

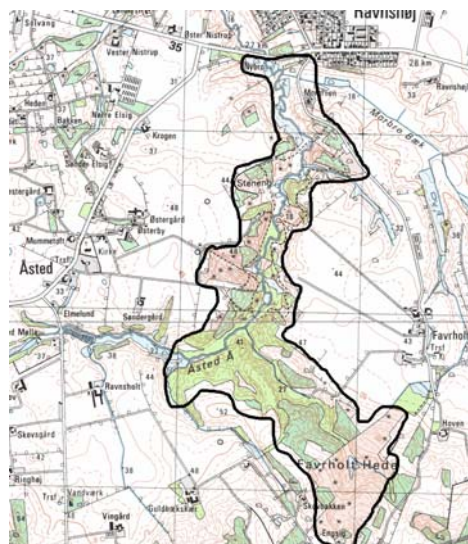
Jan Tøttrup Nielsen, Nordjysk Ornitologisk Kartotek.

### Litteratur

Riden nr. 2/1988, side 6-7.

### Ynglefugle, antal par

	1980	1995
Gråand	1	
Spurvehøg	1	1-2
Musvåge		3
Tårnfalk	0-1	
Natugle	1	
Skovhornugle		1
Grønspætte	1	2
Vendehals	1	
Bynkefugl	0-1	
Vindrossel		0-1
Misteldrossel	0-1	
Kærsanger	1	
Skovsanger	1	
Spætmejse		4-5
Træløber	1	2-3
Rødrygget Tornskade	0-1	
Ravn		1
Kernebider		0-1







## Lindet Vestre Plantage

<b>Amt:</b> Nordjylland
<b>Kommune:</b> Frederikshavn
<b>Lokalitetsnr:</b> 813490
<b>Lokalitetstype:</b> Skov
<b>Klassifikation:</b> S3

<b>Ejer:</b>
<b>Dækning:</b> Y3
<b>UTM E:</b> 583375
<b>UTM N:</b> 6363800
<b>Beskrivelse:</b> Torben Nielsen 10/97

### Beskrivelse

Skov med både løv- og nåletræer.

### Karakteristik

Ynglende duehøg.

### Dækning

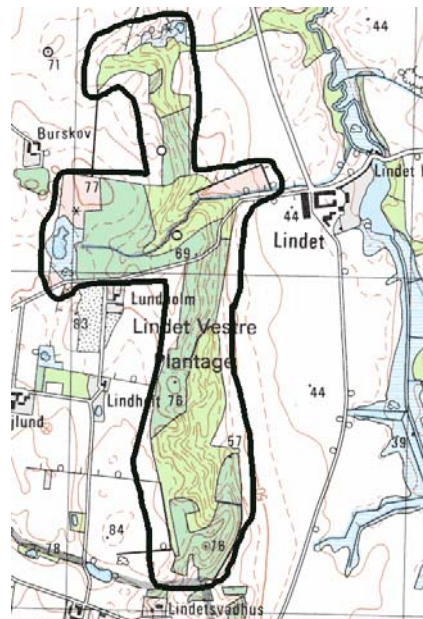
Kun rovfugle er optalt.

### Erhvervsudnyttelse

Skovdrift.

### Optællere

Jan Tøttrup Nielsen.



### Ynglefugle, antal par

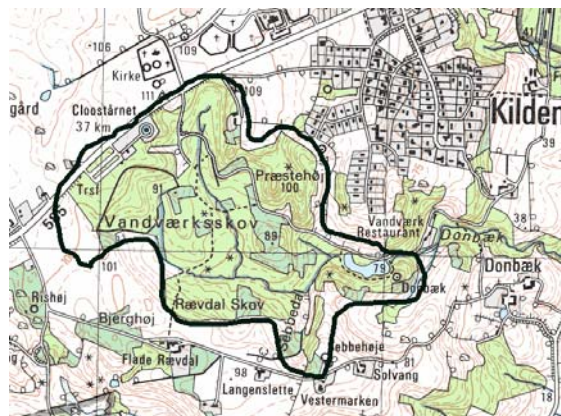
	1995
Duehøg	1
Spurvehøg	0-1
Musvåge	2
Grønspætte	1



## Vandværksskoven

<b>Amt:</b> Nordjylland
<b>Kommune:</b> Frederikshavn
<b>Lokalitetsnr:</b> 813592
<b>Lokalitetstype:</b> Skov
<b>Klassifikation:</b> S2

<b>Ejer:</b>
<b>Dækning:</b> Y4
<b>UTM E:</b> 588375
<b>UTM N:</b> 6365100
<b>Beskrivelse:</b> Torben Nielsen 10/97



### Beskrivelse

Skov ca. 2½ km sydvest for Frederikshavn. Overvejende løvskov med enkelte nåleskovspartier. Skoven gennemstrømmes af Donbæk. I skoven er der en mindre skovsø.

### Karakteristik

Ynglende huldue.

### Dækning

Kun huldue er optalt.

### Optællere

Jan Tøttrup Nielsen.

### Ynglefugle, antal par

	1993	1994	1995
Huldue	1	1	1

## Tofte Skov

<b>Amt:</b> Nordjylland
<b>Kommune:</b> Hadsund
<b>Lokalitetsnr:</b> 815010
<b>Lokalitetstype:</b> Skov
<b>Klassifikation:</b> S1

<b>Ejer:</b> A/S Forsikringsselskabet Codan
<b>Dækning:</b> Y1
<b>UTM E:</b> 575750
<b>UTM N:</b> 6299750
<b>Beskrivelse:</b> Torben Nielsen 10/97



## Beskrivelse

Skov med store partier af naturskov, bl.a. stor bevoksning af småbladet lind. Lysninger i skoven med hedebevoksning. Skoven er sammen med Toft Mose indhegnet og huser en stor betand af kronvildt og udsatte vildsvin.

## Karakteristik

Stor bestand af huldue og småfugle. Mulig ynglende sortspætte og pirol. Rastende kongeørn.

## Dækning

Yngleangivelserne fra 1972 og 1980 er inkl. Toft Mose (lok. nr. 837050).

## Beskyttelser

EF-fuglebeskyttelsesområde nr. 7.  
Skoven er lukket for offentligheden.

## Rekreativ udnyttelse

Kun jagt på hårvildt.

## Ekskursionsmål

Kun organiserede ture efter aftale med ejeren.

## Optællere

Tscherning Clausen.

## Litteratur

Dahl, Knud: Fredede områder i Danmark.  
Riden nr. 3/93, nr. 4/93 og nr. 2/94.



Tabel på næste side.



## Tofte Skov

### Ynglefugle, antal par

	1972	1980	1985	1993	1994
Gravand	30	1			
Krikand	3	1			
Gråand	1	1			1
Atlingand	1				
Skeand	2				
Hvæpsevåge		2-4		0-1	
Duehøg	1-2	2-3	2	2-3	0-3
Spurvehøg	3-6	5-8	6		0-2
Musvåge	8-9	12	10-11	3-4	4-6
Tårnfalk	10	2-5	3	0-1	0-1
Urfugl	10				
Engsnarre	0-1				
Vandrikse	2				
Grønbenet Rørhøne	3				
Trane		0-1			
Stor Præstekrave		1			
Hjejle		0-1			
Vibe	1				2
Dobbeltbekkasin	0-1	10-15			
Skovsneppe	30		15	0-3	0-3
Stor Kobbersnepe	1				
Stor Regnspejle	12	10-12			
Tinksmed		2-6			
Huldue		5-10	5	10	10
Natugle		1		7	
Skovhornugle		1		2	
Mosehornugle		0-1			
Vendehals		6			
Grønspætte		1	6-7	5-8	5-8
Sortspætte				0-1	0-1
Stor Flagspætte				20-30	20-30
Bjergvipstjert				1	
Nattergal		1			
Rødstjert		1		20-25	20-25
Bynkefugl		1		0-3	0-3
Misteldrossel		10-20		10-20	10-20
Græshoppesanger		10-20			
Kærsanger		1			
Skovsanger		1		20-25	20-25
Grå Fluesnapper				10-20	10-20
Broget Fluesnapper		1		15-25	15-25
Halemejse				0-2	0-2
Spætmejse				30-40	30-40
Træløber				20-40	20-40
Pirol		2		0-1	
Rødrygget Tornskade		5-10		10-15	10-15
Grønsisken				10-20	10-20
Gråsisken		1		10-20	10-20
Lille Korsnæb				10-30	10-30
Kernebider		1		10-15	10-15



## Helberskov ved Als Odde

<b>Amt:</b> Nordjylland
<b>Kommune:</b> Hadsund
<b>Lokalitetsnr:</b> 815030
<b>Lokalitetstype:</b> Skov
<b>Klassifikation:</b> S4

<b>Ejer:</b> Private
<b>Dækning:</b> Y4
<b>UTM E:</b> 581000
<b>UTM N:</b> 6287000
<b>Beskrivelse:</b> Morten Nielsen 12/96

### Beskrivelse

Skovområde ved Als Odde med bevoksninger af fyr, eg og birk. Sommerhusområde.

### Karakteristik

Ynglende rovfugle.

### Dækning

Optælling i 1995 er ikke dækkende.

### Rekreativ udnyttelse

Stort sommerhusområde.

### Optællere

Arne Jensen.



### Ynglefugle, antal par

	1980	1995
Gråand		0-1
Duehøg	0-1	
Spurvehøg	2	1
Musvåge	1	1
Tårnfalk		1
Agerhøne		3-10
Vibe		1
Huldue	0-1	
Natugle		0-1
Grønspætte	1	
Rødstjert	2	1
Sjagger	0-1	
Broget Fluesnapper	1	
Halemejse	3	
Spætmejse	2	1
Træløber	4	
Stillits	1	
Grønsisken	2	
Gråsisken	3-5	
Lille Korsnæb	1	



## Strandenge og vade ved Als Odde

<b>Amt:</b> Nordjylland
<b>Kommune:</b> Hadsund
<b>Lokalitetnr:</b> 815040
<b>Lokalitetstype:</b> Strandeng
<b>Klassifikation:</b> V1, R1

<b>Ejer:</b>
<b>Dækning:</b> Y2, R1
<b>UTM E:</b> 581160
<b>UTM N:</b> 6285850
<b>Beskrivelse:</b> Morten Nielsen 12/96

### Beskrivelse

Overvejende tør strandeng, men i den sydlige del et område med fugtig strandeng, som er kreaturafræsset. Dette er det vigtigste område for ynglende vadefugle. Ved den inderste del af strandengene er der flere steder sumpe med rørskov. Lavvandet "vadehavsområde" med sandrevler.

### Karakteristik

Ynglende vadefugle og skærpiber. Af international betydning for rastende lysbuget knortegås og gravand. Rastende dykænder på havet ud for området.

### Dækning

Optællinger af dykænder på havet er medtaget.

### Beskyttelser

EF-fuglebeskyttelsesområde nr. 15.

### Rekreativ udnyttelse

Intensiv færdsel fra stort sommerhusområde, ferielejre og camping. Intensivt lystfiskeri langs sejlrenden ved indsejlingen til fjorden. Sandrevlerne forstyrres af badende om sommeren.

### Optællere

Arne Jensen og Torben Nielsen.



Tabel på næste side.



## Strandenge og vade ved Als Odde

### Ynglefugle, antal par

	1980	1995	1996
Gravand	0-2		1
Gråand	0-2	0-1	
Agerhøne		3-10	3-10
Strandskade	1	1	2-3
Stor Præstekrave		0-1	0-2
Vibe	7-8	4-5	6-10
Rødben	4-6	2	2-5
Havterne		0-1	0-1
Engpiber	3-6	1-10	15-25
Skærpiber			2
Rødstjert		1	
Bynkefugl	1		
Sivsanger	1		

### Rastefugle, årligt maksimum

	1980	1993	1994	1995	1996
Skarv		90	143	1600	15
Fiskehejre		1	18	3	
Knopsvane		24	26	1	2
Sangsvane		6	9	44	15
Canadagås				28	28
Lysbuget Knortegås		680	730	1050	68
Gravand		2600	980	1650	850
Pibeand		80	70		
Krikand		47			
Gråand			250	40	200
Spidsand				5	
Bjergand	3000	8			1122
Ederfugl	47000	70000	6200	6700	5600
Havlit				1	
Sortand	10000	28000	204	1000	1200
Fløjlsand	20000	11000		18	200
Hvinand		1503	1050	1380	800
Stor Skallesluger		40	40	5	12
Strandskade			36	82	
Hjejle	350	70	580	90	
Strandhjejle	40	160	430	113	
Almindelig Ryle	1500	300	6280	1700	60
Stor Regnspove		3	17	2	31
Rødben	90	22	86	155	3



## Kysten mellem Als og Øster Hurup

<b>Amt:</b> Nordjylland
<b>Kommune:</b> Hadsund
<b>Lokalitetnr:</b> 815045
<b>Lokalitetstype:</b> Strandeng
<b>Klassifikation:</b> R2

<b>Ejer:</b>
<b>Dækning:</b> R2
<b>UTM E:</b> 581500
<b>UTM N:</b> 6286600
<b>Beskrivelse:</b> Morten Nielsen 12/96

### Beskrivelse

Smalt strandengsområde med lidt afgræsning. Lavvandet kyst.

### Karakteristik

Rastende lysbuget knortegås og sangsvane samt, på havet, dykænder.

### Dækning

Ingen ynglefugletælling.

### Beskyttelser

EF-fuglebeskyttelsesområde nr. 15

### Rekreativ udnyttelse

Færdsel ved lyst- og fritidsfiskeri.

### Optællere

Arne Jensen og Torben Nielsen.



### Rastefugle, årligt maksimum

	1993	1994	1995	1997
Sangsvane		16	12	
Lysbuget Knortegås	120	45	300	260
Gravand	25	180	110	500
Pibeand	15	5	450	
Krikand	8		25	
Gråand	350	300	100	1600
Ederfugl	1000	9	50	
Bjergand	5000			
Sortand	3000			
Fløjlsand	150			
Hvinand	200	20	4	
Hjejle	8	25	30	
Strandhjejle	8	3		
Almindelig Ryle	500	80	7	
Stor Regnspove	3		23	





## Marker ved Lounkær (Måen)

<b>Amt:</b> Nordjylland
<b>Kommune:</b> Hadsund
<b>Lokalitetsnr:</b> 815050
<b>Lokalitetstype:</b> Landbrugsland
<b>Klassifikation:</b> V3, R2

<b>Ejer:</b> Privat
<b>Dækning:</b> Y2, R1
<b>UTM E:</b> 576600
<b>UTM N:</b> 6287450
<b>Beskrivelse:</b> Torben Nielsen 10/97

### Beskrivelse

Inddæmmet og opdyrket areal med enkelte brakmarker. En del tagrør i afvandingskanalerne. Området er forringet efter opførelse af 3 vindmøller. Sangsvaner og gæs opholder sig kun her i større tal på vindstille dage, hvor der ikke er støj fra møllerne. Øvrige dage opholder de sig hovedsageligt på de nærliggende lokaliteter Buddum Enge (815215) og Havnø (815140).

### Karakteristik

Mulig ynglende rørhøg. Rastende sangsvane og hjejle. I fugtige efterår kan mange vadefugle træffes i vandpytter på markerne.

### Beskyttelser

EF-fuglebeskyttelsesområde nr. 15.

### Erhvervsudnyttelse

Dyrkede marker. Vindmølleområde.

### Rekreativ udnyttelse

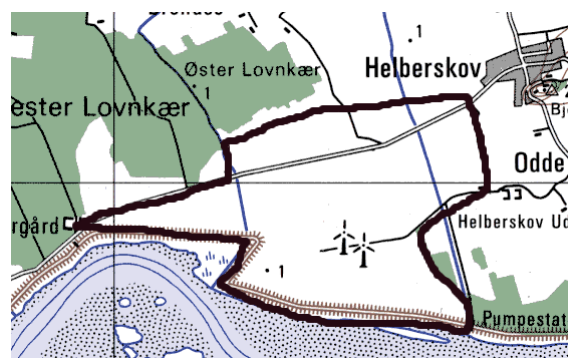
Jagt.

### Ekskursionsmål

Sangsvaner og vadefugle kan ofte ses fra offentlig vej mellem Lounkær og Helberskov.

### Optællere

Torben Nielsen.



Tabel på næste side.



## Marker ved Lounkær (Måen)

### Ynglefugle, antal par

	1980	1994	1995	1996
Gravand	2	3-5	2-5	
Gråand	8-10	4	3	
Rørhøg	0-1		0-1	
Spurvehøg	1		0-1	
Musvåge			1	
Tårnfalk	1		1	
Agerhøne				16-30
Vandrikse	0-1			
Grønbenet Rørhøne	2		2-3	
Blishøne			3	
Strandskade	2		0-2	
Vibe	10	11-15	5	
Rødben		1		
Skovhornugle	0-1			
Engpiber	3	4	2-5	
Bynkefugl	3		0-1	
Stenpikker			0-1	
Sivsanger	5		1	
Kærsanger	1			
Rødrygget Tornskade			0-1	
Gråsiskan		1		

### Rastefugle, årligt maksimum

	1980	1993	1994	1995	1996
Sangsvane	322	105	165	167	316
Sædgås	106	2	4		
Blisgås					7
Grågås	4				12
Canadagås					40
Gravand	800		6	17	
Krikand				28	
Blå Kærhøg	1	1	1	1	
Trane			2		
Stor Præstekrave			15	1	
Hjejle	856	1020	2200	900	1500
Vibe	300	150	550	250	300
Almindelig Ryle	150		200		
Brushane			40		
Isfugl		1		1	



## Lovnkær Skov

<b>Amt:</b> Nordjylland
<b>Kommune:</b> Hadsund
<b>Lokalitetsnr:</b> 815060
<b>Lokalitetstype:</b> Skov
<b>Klassifikation:</b> S1

<b>Ejer:</b> Lovnkær og Visborggård Skovdistrikt
<b>Dækning:</b> Y2
<b>UTM E:</b> 574250
<b>UTM N:</b> 6288460
<b>Beskrivelse:</b> Morten Nielsen 12/96

### Beskrivelse

Variert skov med fugtig bund. Særlig bevaringsværdige områder med gammel egeskov, især i randområder. Øster Lovnkær indeholder betydelige rester af gammel askestøvningsskov, mens Vester Lovnkær er mere traditionelt forstmæssigt drevet.

### Karakteristik

Stor fiskehejrekoloni. Ynglende hvepsevåge, duehøg og ravn. God bestand af skovsneppe.

### Erhvervsudnyttelse

Skovdrift.

### Rekreativ udnyttelse

Jagt.

### Beskyttelsesbehov

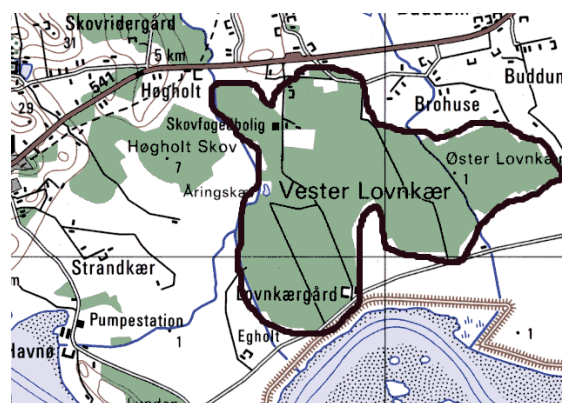
Der er en del uro i skoven pga. privates brændeproduktion. I forbindelse hermed fældes træer i yngletiden, tidligere bl.a. midt i fiskehejrekolonien. Denne aktivitet skal styres bedre.

### Optællere

Torben Nielsen.

### Litteratur

Møller, P.F & H. Staun: Danmarks skove.



Tabel på næste side.



## Lovnkær Skov

### Ynglefugle, antal par

	1980	1991	1993	1994	1995
Fiskehejre	35-65	190	100		130
Gravand	3		1	0-5	
Gråand			2	2-4	
Hvepsevåge	1		1	0-1	1
Duehøg	2			1	1
Spurvehøg	1		1	0-2	1-2
Musvåge	5-6		2	2-5	3-5
Tårnfalk	0-1		1		
Blishøne			0-1		1-2
Skovsneppe	2		5-10	5-10	5-10
Huldue	1-4				
Natugle			1	0-3	2-3
Skovhornugle	2		0-1		
Vendehals	0-1				
Grønspætte				0-1	1
Stor Flagspætte			5	9-22	
Nattergal	1				
Rødstjert	2				
Misteldrossel	1				
Kærsanger	1				
Skovsanger	3				
Grå Fluesnapper			3-5	0-5	
Broget Fluesnapper	4-6				
Halemejse	4			1-3	0-3
Spætmejse	3		5	8-15	
Træløber			3	10-20	5-10
Ravn	0-1				1
Lille Korsnæb			1	3-5	
Kernebider	1		0-1		



## Høgholt og Bøsholt Skove

<b>Amt:</b> Nordjylland
<b>Kommune:</b> Hadsund
<b>Lokalitetsnr:</b> 815070
<b>Lokalitetstype:</b> Skov
<b>Klassifikation:</b> S3

<b>Ejer:</b>
<b>Dækning:</b> Y1
<b>UTM E:</b> 572050
<b>UTM N:</b> 6288800
<b>Beskrivelse:</b> Morten Nielsen 12/96

### Beskrivelse

Løvskov med nåletræspartier. Fugtig bund. Delvis tilgroet skovsø.

### Karakteristik

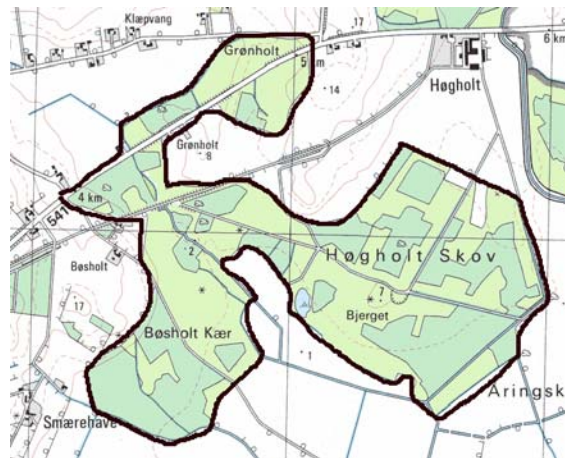
Mulig ynglende huldue. God småfugleskov.

### Erhvervsudnyttelse

Meget intensiv plejet jagt med fasanopdræt, særlig i Høgholt Skov. Rovfuglene yngler således kun ved Bøsholt.

### Optællere

Torben Nielsen.



### Ynglefugle, antal par

	1980	1993
Lille Lappedykker		1
Gravand		0-3
Gråand		5-7
Spurvehøg		1
Musvåge	1	1-2
Tårnfalk		0-1
Grønbenet Rørhøne		1
Blishøne	1	2
Skovsneppe		1
Huldue	0-1	0-1
Skovhornugle		1-2
Stor Flagspætte		10
Rødstjert		1
Misteldrossel		1
Grå Fluesnapper		3
Halemejse	1	
Spøtmejse	1	16
Træløber		6
Kernebider		1



## Skove ved Hadsund

<b>Amt:</b> Nordjylland
<b>Kommune:</b> Hadsund
<b>Lokalitetnr:</b> 815090
<b>Lokalitetstype:</b> Skov
<b>Klassifikation:</b> S3

<b>Ejer:</b> Hadsund Kommune, Thygeslund og Marienhøj.
<b>Dækning:</b> Y2
<b>UTM E:</b> 576100
<b>UTM N:</b> 6287600
<b>Beskrivelse:</b> Morten Nielsen 12/96

### Beskrivelse

Visborg Skovmark, "Ravns Graner": Granplantage der ved lokalplan er udlagt som industriområde. Skydebane og klubhus for jagtforeningen anlagt ved Visborg Skovmark.

Marienhøj Plantage: Granplantage med tilgroet hedeområde i midten.

Lindale: Bøge og blandingsskov med lidt lyng og enebær.

Thygeslund Skov: Blandingsskov med partier af både gran og gammel bøg.

### Karakteristik

Ynglende duehøg og grønspætte.

### Beskyttelser

Lindale er fredet i 1991. Desuden er løvskovsarealer i Thygeslund Skov og et hedeområde i Marienhøj Plantage fredet.

### Erhvervsudnyttelse

Skovdrift især i de privatejede skove.

### Rekreativ udnyttelse

Lindale udnyttes til orienteringsløb, motionsløb, børnehave m.m.

Skydebane og klubhus for jagtforeningen med selskabs- og kursuslokaler ligger midt i Marienhøj Plantage.

### Beskyttelsesbehov

Pløje af hedeområdet i Marienhøj Plantage er stærkt påkrævet.

### Optællere

Torben Nielsen, Hanna Nielsen.



Tabel på næste side.



## Skove ved Hadsund

### Ynglefugle, antal par

	1980	1993	1994
Lille Lappedykker	2		1
Gravand	5		
Gråand	4	2	3
Duehøg	1	1	
Spurvehøg	6	3	3
Musvåge	4-5	3-5	
Grønbenet Rørhøne	2		1
Blishøne	1		2
Skovsneppe	1	1-3	
Natugle	3	2-3	
Skovhornugle	2		
Grønspætte	4	0-1	2-3
Stor Flagspætte		10	
Engpiber	1		
Husrødstjert		0-1	
Rødstjert	6	3-4	
Bynkefugl	1		
Misteldrossel		3-5	5-10
Kærsanger	1	1	
Skovsanger	2	1	1
Spætmejse	4	8	3-5
Træløber		0-1	0-1
Grønsisken			1-2
Gråsisken		1	1
Lille Korsnæb		0-1	2-5
Kernebider	0-1	1-2	1



## Mariager Fjord øst for Hadsund

<b>Amt:</b> Nordjylland/Århus
<b>Kommune:</b> Hadsund/Mariager
<b>Lokalitetsnr:</b> 815100
<b>Lokalitetstype:</b> Fjord
<b>Klassifikation:</b> R1

<b>Ejer:</b>
<b>Dækning:</b> R1
<b>UTM E:</b> 575000
<b>UTM N:</b> 6286000
<b>Beskrivelse:</b> Torben Nielsen 10/97

### Beskrivelse

Lavvandet fjordområde med sejlrende, som bugter sig mellem mudder- og sandvader, som delvist blotlægges ved lavvande. Der er 2 større strandengsøer, Treskelbakkeholm og Pletten. De lavvandede områder har udbredte bevoksninger af åle- og havgræs. Omgivelserne er lavt, delvist inddæmmede kystlandskab.

### Karakteristik

Særdeles vigtigt raste- og fourageringsområde for ande- og vadefugle. Af international betydning for rastende sangsvane, lysbuget knortegås og gravand.

### Dækning

Tabellen viser maksimale rastetal for hele fjordområdet. Ynglefuglene er angivet under de enkelte lokaliteter langs fjorden, hvortil henvises. Her er også angivet maks. rastetal for de enkelte delområder af fjorden.

### Beskyttelser

EF-fuglebeskyttelsesområde nr. 15.  
Med virkning fra 1. april 1996 er hele fjordområdet udlagt som vildtreservat med færdselsreguleringer og delvis forbud mod jagt.

### Erhvervsudnyttelse

Ålefiskeri. Skibstrafik.

### Rekreativ udnyttelse

Fritidsfiskeri, lystbådesejls, sandormegravning, jagt.

### Ekskursionsmål

Meget benyttet ekskursionsmål. Der er god oversigt over Havnø Bugt fra grusvejen ved Havnø Mølle. Fladvandet ved Treskelbakkeholm kan ses med teleskop fra udløbet af Korup Å. Fladvandet ved Pletten kan ses fra pumpestationen nord for Pletten. Man kommer hertil ved at følge grusvejen "Måen" øst for Helberskov. Ved Als Odde er der mulighed for at se småflokke af fugle, bl.a. knortegæs, som flyver mellem fjorden og havet ud herfor. Fra sydsiden af fjorden er der gode obs-punkter fra Nødenæs (der parkeres ved Overgaard og herfra er der ca. 1,5 km til fods), fra skrænten neden for Vesterskovmark og fra toppen af skrænten ved sommerhusområdet ved Ajstrup. Færdsel til fods er muligt på digerne både nord og syd for fjorden.

### Beskyttelsesbehov

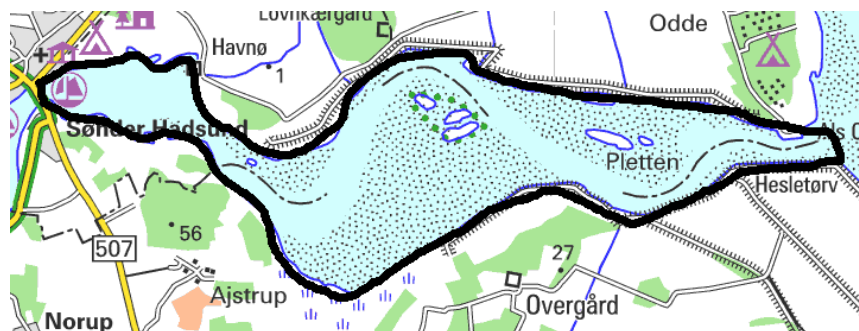
Trods status som vildtreservat med jagtforbud opleves stadig ulovlig jagt i Ajstrup Bugt.

### Optællere

Torben Nielsen samt DOF Århus Amt.

### Litteratur

Dybbro og Olsen: Fuglelivets hvor og hvornår. Riden 4/94, side 10-12.



Tablet på næste side.





## Mariager Fjord øst for Hadsund

### Rastefugle, årligt maksimum

	1972	1980	1993	1994	1995	1996
Skarv			213	490	362	10
Fiskehejre			121	52	88	39
Knopsvane	5000	5000	1202	585	485	216
Sangsvane	2000	2000	200	561	863	480
Bramgås			800	14	16	
Mørkbuget Knortegås		840	57		1	1
Lysbuget Knortegås	2000	2280	3500	3427	4006	3000
Gravand	2000	4000	3570	1828	2150	1400
Pibeand	300	3500	1000	1108	885	162
Krikand		600	203	194	809	20
Gråand		12000	1200	1690	3450	2400
Spidsand			33	109	108	9
Taffeland				125	155	
Troldand			650	516	470	150
Ederfugl				48	225	
Hvinand	50	4000	2500	2070	2220	2070
Toppet Skallesluger	100					
Stor Skallesluger	500	1000	142	229	468	167
Blå Kærhøg			5			
Fiskeørn					4	
Vandrefalk			1		1	
Blishøne		5000	9070	8222	9450	6400
Strandskade		121	54	60	64	
Klyde		192	10	178	325	
Stor Præstekrave		29	33	14	137	
Hjejle		3978	3131	5750	2895	6000
Strandhjejle		325	664	63	122	6
Vibe		805	1693	688	629	1800
Islandsk Ryle		150	8	13	14	18
Dværgryle			71	20	15	
Almindelig Ryle		4502	7900	6800	2930	1200
Brushane		28	19	30	1	
Dobbeltbekkasin		7	46	40		28
Lille Kobbersneppe		60				
Stor Regnspove		31	13	20	96	
Sortklire		7		6	36	3
Rødben		379	388	363	600	250
Hvidklire		73	90	141	120	80
Mudderklire		47	19	20	12	5



## Pletten og Lille Pletten

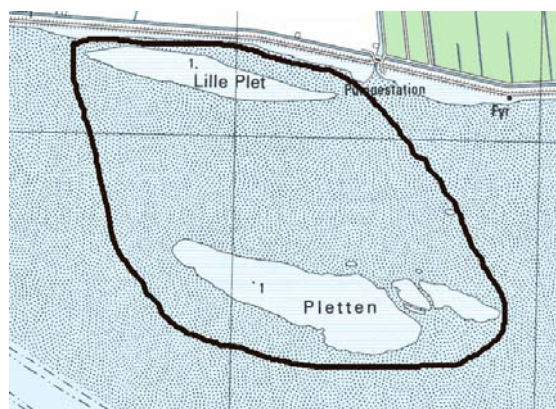
<b>Amt:</b> Nordjylland
<b>Kommune:</b> Hadsund
<b>Lokalitetsnr:</b> 815110
<b>Lokalitetstype:</b> Strandeng
<b>Klassifikation:</b> V4, R1

<b>Ejer:</b> Overgård Gods
<b>Dækning:</b> Y3, R1
<b>UTM E:</b> 578150
<b>UTM N:</b> 6285900
<b>Beskrivelse:</b> Torben Nielsen 8/98

### Beskrivelse

Pletten og Lille Pletten er flade strandengsøer uden afgræsning omgivet af meget lavvandet fjord, som delvis tørlægges ved lavvande (det østjyske vadehav).

Øernes areal er i de seneste årtier vokset. Dette er delvist sket på grund af at godset Overgård indførte *Spartina*-græs fra England i 1950'erne, idet dette græs skulle kunne binde slikvaderne sammen til store arealer og derved fremme landvindingen. Lille Pletten er således nu næsten landfast.



### Karakteristik

Meget få ynglefugle. Vigtig fældeplads for gravand. Af international betydning for rastende lysbuget knortegås. Rastende vadefugle samt gråand.

### Beskyttelser

EF-fuglebeskyttelsesområde nr. 15. Pletten er ø-reservat med adgangsforbud i yngletiden. Øerne er en del af Mariager Fjord Vildtreservat med jagt- og færdselsbegrænsninger.

### Rekreativ udnyttelse

Jagt.

### Ekskursionsmål

God oversigt fra pumpestationen ved nordkysten, som nås ad Måvej vest for Helberskov.

### Beskyttelsesbehov

Behov for afgræsning. De få ynglefugle på øerne kan have sammenhæng med at der i de senere år har været en bestand af "vilde" undslupne mink i området, samt at ræve har forholdsvis let adgang ved lavvande.

### Optællere

Torben Nielsen.

### Ynglefugle, antal par

	1980	1983	1984	1994	1995
Gravand	2	1-3	4		
Krikand	0-1	0-3			
Gråand	0-1		4	0-2	0-5
Spidsand	0-1				
Atlingand	0-1				
Strandskade	2-3	2-9	5		3
Klyde	0-1	20-50	10-60	0-1	
Stor Præstekrave			1		
Vibe	3-4	1-5	4		
Almindelig Ryle		1-3			
Rødben	1-3	1-3	10-12		
Hættemåge		100			
Stormmåge		18-25	10-30		
Sølvmåge		0-1	4		
Svartbag			2		
Splitterne			0-2		
Fjordterne			0-2		
Havterne			0-2		
Gøg					1
Engpiber	4				2-10
Sivsanger	3				



## Pletten og Lille Pletten

### Rastefugle, årligt maksimum

	1993	1994	1995	1996
Skarv	14	4	24	
Fiskehejre	15	3	15	
Knopsvane	32	132	17	
Sangsvane	9	6	58	
Lysbuget Knortegås	320	552	600	30
Rustand		1	1	
Gravand	450	673	850	
Pibeand		30	8	
Krikand		80	8	
Gråand		1037	1352	2000
Spidsand			22	
Troldand			20	
Hvinand		380	240	
Stor Skallesluger		12	38	25
Klyde	170	172	87	
Hjejle	1000	4000	1125	1600
Strandhjejle	494	62	120	
Vibe	250	60	270	300
Islandsk Ryle			14	
Dværgryle		20		
Almindelig Ryle	3970	1700	2250	
Brushane	15	5		
Stor Regnspove	1	1	66	
Sortklire			23	3
Rødben	150	60	296	
Hvidklire	25	22	110	80



## Treskelbakkeholm

<b>Amt:</b> Nordjylland
<b>Kommune:</b> Hadsund
<b>Lokalitetsnr:</b> 815120
<b>Lokalitetstype:</b> Strandeng
<b>Klassifikation:</b> V1, R1

<b>Ejer:</b> Overgård Gods
<b>Dækning:</b> Y1, R2
<b>UTM E:</b> 575570
<b>UTM N:</b> 6285700
<b>Beskrivelse:</b> Torben Nielsen 8/98

### Beskrivelse

Treskelbakkeholm og Lemos' Pold er flade strandengsøer omgivet af meget lavvandet fjord, som delvis tørlægges ved lavvande (det østjyske vadehav).

Treskelbakkeholm er siden 1950'erne vokset fra 6 hektar til nu ca. 60 hektar. Dette er muligvis delvist sket på grund af at godset Overgård indførte *Spartina*-græs fra England, idet dette græs skulle kunne binde slikvaderne sammen til store arealer og derved fremme landvindingen.

### Karakteristik

Treskelbakkeholm er en af de øer i Danmark der har den tætteste fuglebestand.

Efter en nedgang til under 1000 par hættemåger i 1980'erne er klyde- og hættemågekolonierne nu vokset til at være blandt Danmarks største. Stor havternekoloni.

Af international betydning for rastende lysbuget knortegås samt sangsvane. Store flokke af rastende almindelig ryle (5.500 i 1998).

### Dækning

Optællingen i 1970 indbefatter også Pletten (lokalitet nr. 815110). Optællingen i 1995 er sket med teleskop fra land og omfatter ikke måger og havterne.

### Beskyttelser

EF-fuglebeskyttelsesområde nr. 15. Ø-reservat med adgangsforbud i yngletiden. Øerne er en del af Mariager Fjord Vildtreservat med jagt- og færdelsbegrænsninger.

### Rekreativ udnyttelse

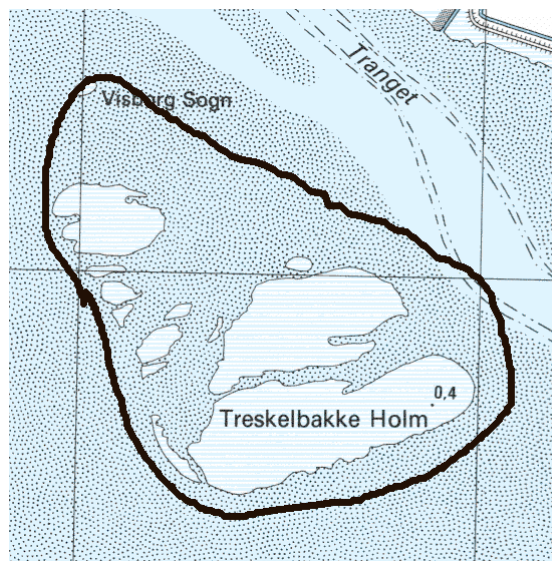
Jagt.

### Beskyttelsesbehov

Behov for afgræsning. Det indfødte *Spartina*-græs udkonkurrerer det naturlige annelgræs på holmene. På længere sigt er der risiko for at *Spartina*-græsset vil overtage øen så meget, at det vil være en trussel mod det naturlige plante- og dyreliv og fuglelivet vil gå voldsomt tilbage.

### Optællere

Torben Nielsen, Poul Hald Mortensen, Skov- og Naturstyrelsen, Reservatsektionen.



Tabel på næste side.



## Treskelbakkeholm

### Ynglefugle, antal par

	1970	1980	1993	1995	1997	1998
Knopsvane		1	8	2-6	10	13
Gravand			4	0-5		
Gråand		0-1		2-10	4	
Spidsand		0-1				
Skeand		1				
Toppet Skallesluger	3			0-2		
Blishøne				0-1		
Strandskade	8-10	1	16	5-10	10	15
Klyde	50	20		75-150	110	133
Stor Præstekrave				0-3		
Vibe		1		5-10		
Almindelig Ryle				0-2		
Rødben	10	1	35	5-10	20	15
Hættemåge	4-600	2-5000	8000		8400	9500
Stormmåge	50	30	50		40	10
Sildemåge		0-1			3	2
Sølvmåge	5-8	1	15		225	225
Svartbag		0-1	2			
Fjordterne	40	20	0-10	1-10	10	
Havterne	10	20	80		150	141
Splitterne	3-400					
Sandterne	30-45					
Sanglærke			10			
Engpiber			15			
Rørspurv			15			

Tabel på næste side.



## Treskelbakkeholm

### Rastefugle, årligt maksimum

	1993	1994	1995
Skarv	4	34	280
Fiskehejre	3	20	18
Knopsvane	70	237	90
Sangsvane		110	380
Lysbuget Knortegås	290	1291	2550
Gravand	800	1370	800
Pibeand	60	908	865
Krikand		162	800
Gråand		974	500
Spidsand		105	24
Hvinand		620	900
Stor Skallesluger		110	200
Blishøne		1860	1
Strandskade		14	20
Klyde		30	300
Stor Præstekrave			72
Hjejle	3600	700	200
Strandhjejle	290		
Vibe	300	275	10
Almindelig Ryle	2300	4500	1500
Stor Regnspeve	8		30
Rødben	300	100	214
Hvidklire		5	20



## Strandeng ved Brødens Grøft

<b>Amt:</b> Nordjylland
<b>Kommune:</b> Hadsund
<b>Lokalitetnr:</b> 815131
<b>Lokalitetstype:</b> Strandeng
<b>Klassifikation:</b> V3

<b>Ejer:</b> Privat
<b>Dækning:</b> Y2
<b>UTM E:</b> 575900
<b>UTM N:</b> 6286950
<b>Beskrivelse:</b> Morten Nielsen 12/96

### Beskrivelse

Strandeng uden afgræsning ved udløbet af kanal.  
Flere fugtige områder.

### Karakteristik

Ynglende klyde.

### Beskyttelser

EF-fuglebeskyttelsesområde nr. 15

### Beskyttelsesbehov

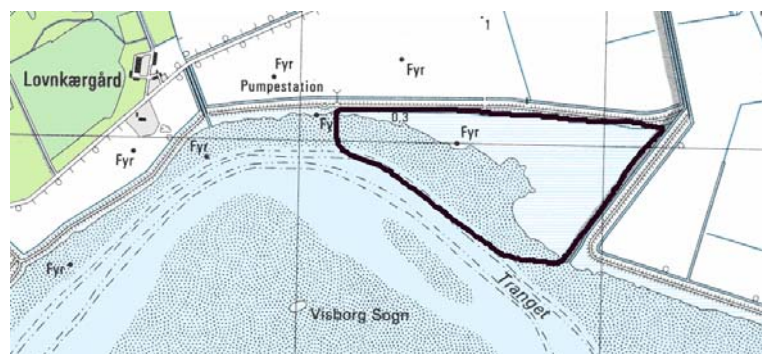
Kreaturafgræsning kunne være ønskeligt.

### Optællere

Torben Nielsen.

### Ynglefugle, antal par

	1980	1984	1994	1995
Gravand	3-13	0-2	2-3	0-5
Krikand	1		0-3	
Gråand	3-5	2	2-7	3
Skeand	2			
Toppet Skallesluger				0-1
Agerhøne			2	
Strandskade	5-7	5	3	1
Klyde	1-7	3	0-3	3-6
Stor Præstekrave		0-1		0-1
Vibe	5-7	8	2-3	3
Rødben	4-7	3	4	3-5
Havterne		1-2		
Gøg		1		
Engpiber	15	10	13	15
Gul Vipstjert				0-1
Gulhovedet Gul Vipstjert	0-1			
Bynkefugl	1	2		
Sivsanger	1			
Kærsanger	0-1			
Rørsanger	2	2		
Rørspurv		10	4	





## Visborggård Skov (Eendelen)

<b>Amt:</b> Nordjylland
<b>Kommune:</b> Hadsund
<b>Lokalitetnr:</b> 815135
<b>Lokalitetstype:</b> Skov
<b>Klassifikation:</b> S2

<b>Ejer:</b> Lounkær og Visborggård Skovdistrikt
<b>Dækning:</b> Y2
<b>UTM E:</b> 570560
<b>UTM N:</b> 6289710
<b>Beskrivelse:</b> Morten Nielsen 12/96

### Beskrivelse

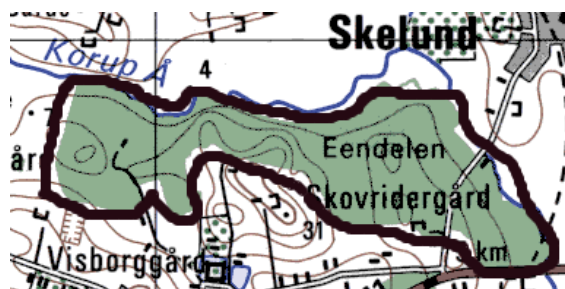
Blandskov med fugtig bund. To kunstige vandhuller.

### Karakteristik

Ynglende duehøg, grønspætte og skovsneppe. Mulig ynglende sortspætte i 1996.

### Optællere

Torben Nielsen.



### Ynglefugle, antal par

	1980	1994
Lille Lappedykker		
Toppet Lappedykker		
Gråstrubet Lappedykker		
Gravand	2	
Gråand		1-5
Hvæpsevåge	1	
Duehøg	1	1
Spurvehøg		1
Musvåge	3	2-3
Grønbenet Rørhøne		1
Blishøne		2
Skovsneppe		0-2
Kirkeugle	1	
Natugle	2-3	
Grønspætte	1	1
Stor Flagspætte		12-18
Rødstjert	1	1-3
Sjagger	1	
Misteldrossel	1	
Kærsanger	3	
Skovsanger	1	
Grå Fluesnapper	1	
Broget Fluesnapper	4	
Halemejse	1	
Spætmejse	5	4-6
Træløber		8-12
Grønsisken		1
Gråsisken		3
Lille Korsnæb		3-4
Kernebider	1	2-3





## Visborggård

<b>Amt:</b> Nordjylland
<b>Kommune:</b> Hadsund
<b>Lokalitetnr:</b> 815136
<b>Lokalitetstype:</b> Park og sø
<b>Klassifikation:</b> V4

<b>Ejer:</b> Nordjyllands Amt
<b>Dækning:</b> Y1
<b>UTM E:</b> 570560
<b>UTM N:</b> 6289710
<b>Beskrivelse:</b> Morten Nielsen 12/96

### Beskrivelse

Gammel herregård med voldgrave. Park med småsøer og damme. Sø med rørskov.

### Karakteristik

Mulig ynglende gråstrubet lappedykker.

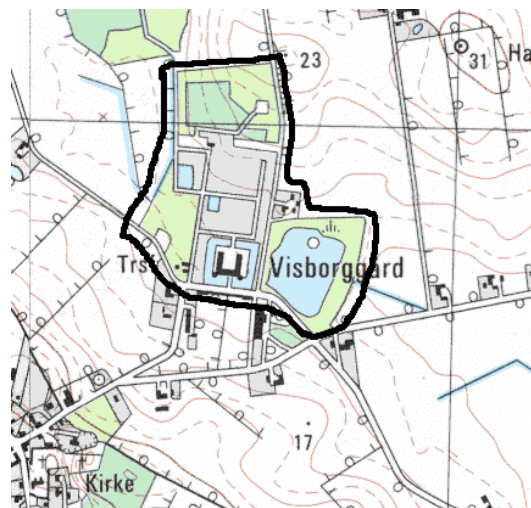
### Erhvervsudnyttelse

Psykiatrisk plejehjem.

### Ekskursionsmål

Søen kan overskues fra offentlig vej. Der er offentlig adgang til park m.m.

### Optællere



Torben Nielsen.

### Ynglefugle, antal par

	1980	1993
Lille Lappedykker		1
Toppet Lappedykker		1
Gråstrubet Lappedykker		0-1
Gravand		0-1
Gråand	8	7-16
Grønbenet Rørhøne	3	6
Blishøne	4	8
Rødstjert		3-4
Sivsanger		1
Grå Fluesnapper		1
Spætmejse		3
Stillits		1



## Havnø og Havnø Hage

<b>Amt:</b> Nordjylland
<b>Kommune:</b> Hadsund
<b>Lokalitetnr:</b> 815140
<b>Lokalitetstype:</b> Strandeng, skov og mark
<b>Klassifikation:</b> V1, R1

<b>Ejer:</b> Havnø Gods
<b>Dækning:</b> Y1, R1
<b>UTM E:</b> 572720
<b>UTM N:</b> 6286060
<b>Beskrivelse:</b> Morten Nielsen 12/96

### Beskrivelse

Herregårdsmarker, kyst og strandenge samt fladvandet fjord og vade. Småskove og plantager.

### Karakteristik

Ynglende klyde og i 1993 stenvender. Af international betydning for rastende sangsvane, lysbuget knortegås og gravand. Rastende vadefugle.

### Beskyttelser

Delvis EF-fuglebeskyttelsesområde nr. 15. Vandområdet er en del af Mariager Fjord Vildtreservat. Småøerne ved Havnø Hage er ø-reservat med adgangsforbud i fuglenes yngletid (1/4-15/7).

### Erhvervsudnyttelse

Opdyrkede marker bag digerne.

### Rekreativ udnyttelse

Intensivt lystfiskeri fra båd og fra tidligere brohoved. Fritidsfiskeri og lystsejlad. Nyrestaureret gammel mølle vil tiltrække en del turister.

### Ekskursionsmål

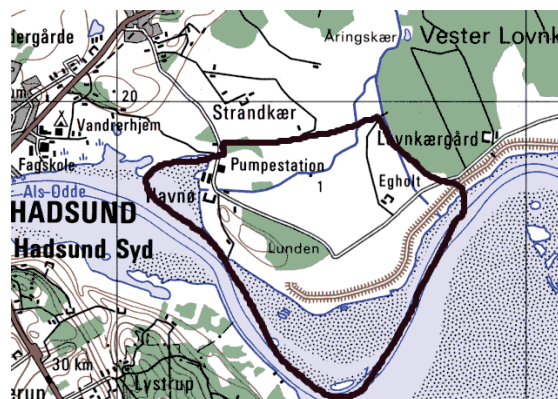
God oversigt fra grusvej ved møllen over Havnø Bugt med bl.a. lysbuget knortegås om vinteren. Fra offentlig vej desuden god oversigt over markerne med sangsvane m.v.

### Beskyttelsesbehov

De mange nyplantede læbæltter forringer området som rasteplads for sangsvane, gæs, hejler, viber m.fl.

### Optællere

Torben Nielsen.



Tabel på næste side.



## Havnø og Havnø Hage

### Ynglefugle, antal par

	1980	1984	1993	1994	1995
Toppet Lappedykker	0-1			0-1	0-1
Skarv		120			
Fiskehejre	20-40	100-110			
Knopsvane	0-1	0-2		1-3	0-2
Gravand	4-10	6	5-8	0-8	0-9
Krikand	1-2				0-1
Gråand	2-8	4	2-6	5	5-6
Skeand				0-1	
Toppet Skallesluger					0-2
Duehøg	1				
Spurvehøg	1			1	
Musvåge	1		1	1	
Tårnfalk			0-1		
Agerhøne			1	2-3	1-3
Grønbenet Rørhøne	1-2		0-2		1
Blishøne		3		0-3	3-4
Strandskade	4-7	8	1-4	3-5	7-8
Klyde	1-2	3	0-1	1-3	15-20
Stor Præstekrave			0-2	1-3	0-2
Vibe	11	8	2-5	11	5
Brushane		0-3			
Dobbeltbekkasin	0-1				
Rødben	2-4	3	1-4	1-3	1-3
Stenvender			1		
Sølvmåge	1	1	2		
Svartbag		0-1			1
Havterne		0-2			1
Gøg				1-2	2
Natugle	1-2				
Skovhornugle			0-1		
Grønspætte	1				
Engpiber	8-9	5	4	5-9	6-16
Gul Vipstjert		0-1			0-3
Nattergal			2		
Stenpikker					0-1
Misteldrossel				0-2	
Sivsanger	5		3	1-2	1
Kærsanger	3				
Rørsanger	4	3-8		4-15	
Grå Fluesnapper			5		
Broget Fluesnapper			1		
Spætmejse			4		
Træløber			1		
Stillits			2		
Gråsiken			1		
Rørspurv		11		4-15	

Tabel på næste side.



## Havnø og Havnø Hage

### Rastefugle, årligt maksimum

	1993	1994	1995	1996
Skarv	100	490	110	
Fiskehejre	69	35	83	39
Knopsvane	450	170	355	115
Sangsvane	45	284	526	772
Canadagås				75
Lysbuget Knortegås	1703	2497	700	1250
Gravand	1000	880	1050	650
Pibeand	300	383	40	120
Krikand	200	70	90	20
Gråand	300	68	812	400
Spidsand	33	4	108	9
Taffeland			70	
Troldand	650	200	300	150
Hvinand	500	910	1350	80
Stor Skallesluger	82	82	230	
Blishøne	2300	5515	3800	2650
Klyde	10	53	88	
Stor Præstekrave	22	14	63	
Hjejle	2331	3700	2000	6000
Strandhjejle	60	34	2	6
Vibe	1400	530	450	1800
Islandsk Ryle		13	13	18
Dværgryle	45	8	15	
Almindelig Ryle	2623	3700	1300	1000
Brushane	4	30	1	
Dobbeltbekkasin	22	3	3	28
Stor Regnspejle		20	27	
Rødben	130	360	99	250
Hvidklire	50	35	10	
Svaleklire			1	
Tinksmed	5			
Mudderklire	18	20	7	



## Vivebrogård, Ovegård, Grevelund og Ambjerggård Skove

<b>Amt:</b> Nordjylland
<b>Kommune:</b> Hadsund / Arden
<b>Lokalitetnr:</b> 815160
<b>Lokalitetstype:</b> Skov
<b>Klassifikation:</b> S3

<b>Ejer:</b> Privat
<b>Dækning:</b> Y3
<b>UTM E:</b> 562060
<b>UTM N:</b> 6284350
<b>Beskrivelse:</b> Morten Nielsen 12/96

### Beskrivelse

Vivebrogård og Ovegård Skove er overvejende ældre nåleplantage med islæt af ældre bøgebevoksning. Grænser op til Villestrup ådal. Ambjerggård og Grevelund Skove er yngre nåleplantager med agerland og vandhuller imellem.

### Karakteristik

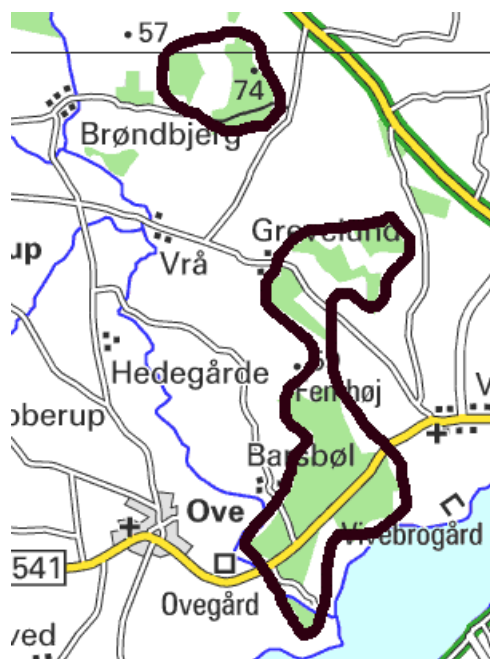
Ynglende duehøg og grønspætte.

### Erhvervsudnyttelse

Skovdrift.

### Optællere

Torben Nielsen.



### Ynglefugle, antal par

	1994	1995
Lille Lappedykker	1-3	
Gravand	4-10	
Gråand	2-6	
Duehøg	1-2	
Spurvehøg	0-5	
Musvåge	5-7	
Blishøne	3-5	
Vibe	3	
Natugle	2-5	1-3
Grønspætte	2-4	
Stor Flagspætte	6-20	
Nattergal	1	
Rødstjert	5-10	3-5
Stenpikker	0-1	
Misteldrossel	3-10	
Grå Fluesnapper		6-8
Spætmejse	1-6	
Træløber	1-5	
Rødrygget Tornskade	1	
Stillits	1	3
Grønsiken	0-1	
Gråsiken	3-5	
Lille Korsnæb	2-5	



## Grevelund Sø

<b>Amt:</b> Nordjylland
<b>Kommune:</b> Hadsund
<b>Lokalitetnr:</b> 815165
<b>Lokalitetstype:</b> Mose
<b>Klassifikation:</b> V3

<b>Ejer:</b> Privat
<b>Dækning:</b> Y1
<b>UTM E:</b> 561000
<b>UTM N:</b> 6286330
<b>Beskrivelse:</b> Morten Nielsen 12/96

### Beskrivelse

Tidligere afvandet, men nu genopstået sø/mose, der ligger med tuer og åbne vandflader med øer. Området afgræsses. I 1996 atter afvandet...

### Karakteristik

Ynglende gråstrubet lappedykker.

### Erhvervsudnyttelse

Bruges intensivt (måske ulovligt) til markvanding.

### Ekskursionsmål

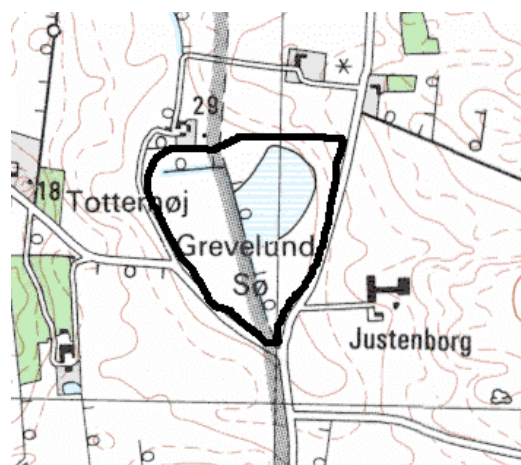
God oversigt fra offentlig vej.

### Beskyttelsesbehov

Markvandingen bør ophøre eller reduceres, da den i sit nuværende omfang medfører afvanding i løbet af sommeren. Sø og mose bør sikres mod afvanding igen.

### Optællere

Torben Nielsen.



### Ynglefugle, antal par

	1994
Gråstrubet Lappedykker	1
Knopsvane	0-1
Gravand	2-3
Gråand	2
Grønbenet Rørhøne	3-4
Blishøne	8
Vibe	4-5
Engpiber	0-1



## Haslevgård Skov

<b>Amt:</b> Nordjylland
<b>Kommune:</b> Hadsund
<b>Lokalitetsnr:</b> 815170
<b>Lokalitetstype:</b> Skov
<b>Klassifikation:</b> S3

<b>Ejer:</b> Privat
<b>Dækning:</b> Y3
<b>UTM E:</b> 577040
<b>UTM N:</b> 6294250
<b>Beskrivelse:</b> Morten Nielsen 12/96

### Beskrivelse

Gammel løvskov uden undervegetation.

### Karakteristik

Mulig ynglende duehøg.

### Dækning

Kun sporadisk optælling.

### Erhvervsudnyttelse

Skovbrug.

### Optællere

Arne Jensen og Torben Nielsen.

### Ynglefugle, antal par

#### 1993-94

Duehøg	0-1
Spurvehøg	0-1
Musvåge	1-2
Stor Flagspætte	2-4
Misteldrossel	1
Skovsanger	1
Broget Fluesnapper	0-1
Spætmejse	2-4
Træløber	1-3
Gråsiken	1
Kernebider	1





## Molhøj Sø og strandenge

<b>Amt:</b> Nordjylland
<b>Kommune:</b> Hadsund
<b>Lokalitetnr:</b> 815180
<b>Lokalitetstype:</b> Sø og strandenge
<b>Klassifikation:</b> V4, R2

<b>Ejer:</b> Privat, Hadsund Kommune
<b>Dækning:</b> Y1, R1
<b>UTM E:</b> 569280
<b>UTM N:</b> 6286730
<b>Beskrivelse:</b> Morten Nielsen 12/96

### Beskrivelse

Sø, marker og strandenge med rørskov  
Området afgrænses delvist.

### Karakteristik

Få ynglefugle, bl.a. rustand i 1994! Rastende lysbuget knortegås.

### Rekreativ udnyttelse

Færdsel fra nærliggende campingplads og vandrehjem.

### Optællere

Torben Nielsen.



### Ynglefugle, antal par

	1986	1993	1994
Lille Lappedykker		0-1	
Knopsvane			0-1
Rustand			1
Gravand	0-2	1	0-3
Gråand	2	1-5	2-7
Tårnfalk			1
Agerhøne		1	2
Grønbenet Rørhøne		1-2	2
Blishøne		2	1-4
Strandskade	1	0-1	1-2
Stor Præstekrave			0-1
Vibe	1	1	3-4
Hættemåge		0-1	
Sølvmåge	0-1		
Gøg			1
Engpiber	4		1
Gul Vipstjert		0-1	
Rødstjert	1		
Sivsanger		2	
Rørsanger	3		7-15
Spætmejse	1		
Rørspurv	3		0-3

### Rastefugle, årligt maksimum

	1993	1994	1995
Lysbuget Knortegås	280	18	500
Rustand	3	3	
Gravand	1	44	50
Troldand	320	516	360
Vandrefalk			1
Blishøne		500	430
Hjejle		900	
Vibe	300	250	520





## Sønder Hadsund strandenge

<b>Amt:</b> Nordjylland
<b>Kommune:</b> Hadsund
<b>Lokalitetnr:</b> 815190
<b>Lokalitetstype:</b> Strandeng
<b>Klassifikation:</b> V2, R2

<b>Ejer:</b> Staten, private
<b>Dækning:</b> Y3, R1
<b>UTM E:</b> 570050
<b>UTM N:</b> 6285520
<b>Beskrivelse:</b> Morten Nielsen 12/96

### Beskrivelse

Tør fjordkyst/strandeng. I vestlige og midterste del høj urtevekst og en del rørskov. Ved Ajstrup Krat afgræsset, tør strandeng (får). Fugleø, kaldet ”mågeøen”, med skrænter dannet ved lergravning; tilhører nu Staten.

### Karakteristik

Hættemågekoloni. Rastende lysbuget knortegås.

### Beskyttelser

Vandområdet er en del af Mariager Fjord Vildtreservat. Mågeøen er ø-reservat med færdselsforbud 1/4-15/7. Del af EF-fuglebeskyttelsesområde nr. 15.

### Erhvervsudnyttelse

Nogle af strandengene er opdyrkede.

### Rekreativ udnyttelse

Benyttes af lystsejlere som ankerplads.

### Optællere

Jesper Nielsen og Torben Nielsen.



Tabel på næste side.



## Sønder Hadsund strandenge

### Ynglefugle, antal par

	1980	1984	1993	1995
Toppet Lappedykker			1	
Gråstrubet Lappedykker			0-1	
Knopsvane	1			
Gravand	1-6	4	5	
Gråand	0-2		1	
Musvåge	1			
Tårnfalk			0-1	
Agerhøne			1	
Blishøne			7	
Strandskade	2-4	3	5	
Stor Præstekrave		0-1		
Vibe	6	10	0-2	
Dobbeltbekkasin	0-1			
Rødben	0-6	5		
Hættemåge	1250-1800	1500	800	
Stormmåge	40-250	200	50	
Sølvmåge	0-2	1		
Svartbag		1		1
Fjordterne	2-6	5-8	2-6	
Havterne	2-5	7-12	1-3	
Gøg		2		
Grønspætte	1-2			
Engpiber	3-12	13	10-12	
Nattergal	1-2	1	4	
Sivsanger			4	
Kærsanger		3	2	
Rørsanger		4	13	
Rødrygget Tornskade	1	0-2		
Rørspurv		7		

### Rastefugle, årligt maksimum

	1993	1994	1995
Skarv	50	87	87
Fiskehejre	32	3	45
Knopsvane	58	81	150
Sangsvane		2	29
Lysbuget Knortegås	800	22	250
Gravand	40	171	162
Hvinand	100	140	300
Stor Skallesluger		20	73
Blishøne	3000	2100	800
Vibe	50	200	
Dværgryle	20		
Almindelig Ryle	100		80



## Enge og vandhuller langs Korup Å

<b>Amt:</b> Nordjylland
<b>Kommune:</b> Hadsund / Skørping
<b>Lokalitetnr:</b> 815200
<b>Lokalitetstype:</b> Ådal, mose
<b>Klassifikation:</b> V1

<b>Ejer:</b> Privat
<b>Dækning:</b> Y2
<b>UTM E:</b> 568160
<b>UTM N:</b> 6291850
<b>Beskrivelse:</b> Morten Nielsen 12/96

### Beskrivelse

Smal ådal med vandhuller, mose, eng og krat. Fiskedamme.

### Karakteristik

Ynglende gråstrubet lappedykker, isfugl og bjergvipstjert samt muligvis canadagås.

### Dækning

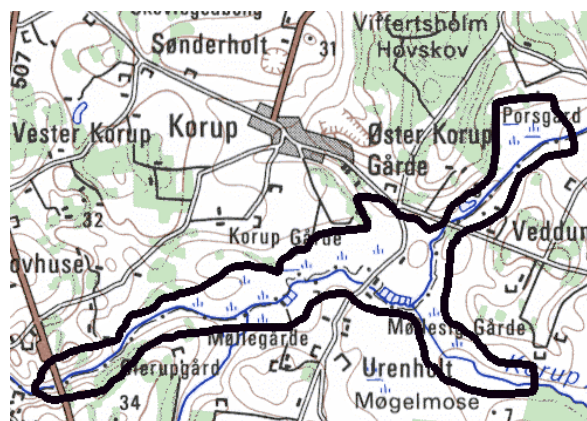
Optælling fra 1982 er kun fra lille sø øst for Korup.

### Erhvervsudnyttelse

Fiskedamme, opdyrkning.

### Optællere

Torben Nielsen.



### Ynglefugle, antal par

	1982	1994
Lille Lappedykker		0-2
Gråstrubet Lappedykker		1-2
Knopsvane		0-2
Canadagås		0-1
Gravand	1	2-6
Gråand		5-10
Troldand	1	
Musvåge		2-3
Tårnfalk		1
Grønbenet Rørhøne	1	1-5
Blishøne	1	6-10
Vibe	1	2-3
Isfugl		1
Grønspætte		1
Engpiber		5-8
Bjergvipstjert		1
Nattergal		11
Bynkefugl		7-10
Sjagger		0-1
Kærsanger		3-5
Stillits		2-3
Lille Korsnæb		0-1



## Veddum Kær

<b>Amt:</b> Nordjylland
<b>Kommune:</b> Hadsund
<b>Lokalitetnr:</b> 815210
<b>Lokalitetstype:</b> Marker
<b>Klassifikation:</b> R2

<b>Ejer:</b> Privat
<b>Dækning:</b> R2
<b>UTM E:</b> 574200
<b>UTM N:</b> 6294500
<b>Beskrivelse:</b> Morten Nielsen 12/96

### Beskrivelse

Åbent, fladt, dyrket område.

### Erhvervsudnyttelse

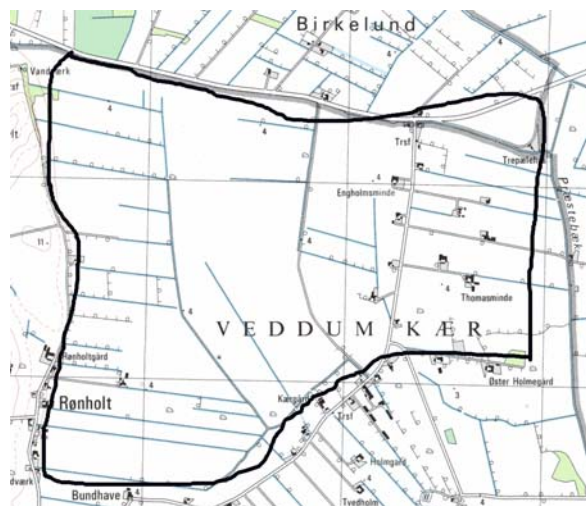
Landbrug. Udpeget til vindmølleområde.

### Karakteristik

Ynglende gul vipstjert i 1993. Rastende sangsvane – dog hverken i 1995 eller 1996.

### Optællere

Torben Nielsen.



### Rastefugle, årligt maksimum

	1993	1994	1995
Sangsvane	145	382	5
Blå Kærhøg	2	1	
Hjejle		200	
Vibe		300	
Stillits		180	



## Buddum Enge

<b>Amt:</b> Nordjylland
<b>Kommune:</b> Hadsund
<b>Lokalitetnr:</b> 815215
<b>Lokalitetstype:</b> Marker
<b>Klassifikation:</b> R2

<b>Ejer:</b> Privat
<b>Dækning:</b> R1
<b>UTM E:</b> 577000
<b>UTM N:</b> 6289500
<b>Beskrivelse:</b> Morten Nielsen 12/96

### Beskrivelse

Åbne, flade marker på tidligere fjordbund. Opdyrket.

### Karakteristik

Rastende sangsvane.

### Erhvervsudnyttelse

Opdyrkning.

### Optællere

Torben Nielsen.



### Ynglefugle, antal par

	<b>1996</b>
Agerhøne	18-40

### Rastefugle, årligt maksimum

	<b>1993</b>	<b>1994</b>	<b>1995</b>	<b>1996</b>
Sangsvane	127	232	279	116
Grågås		25		
Canadagås		5		20
Blå Kærhøg			1	
Hjejle		600	60	
Vibe	28	40	104	
Almindelig Ryle		700		
Stor Regnspove	12		7	



## Strandkær og Åringskær

<b>Amt:</b> Nordjylland
<b>Kommune:</b> Hadsund
<b>Lokalitetnr:</b> 815220
<b>Lokalitetstype:</b> Marker
<b>Klassifikation:</b> R2

<b>Ejer:</b> Privat
<b>Dækning:</b> R2
<b>UTM E:</b> 572274
<b>UTM N:</b> 6288072
<b>Beskrivelse:</b> Morten Nielsen 12/96

### Beskrivelse

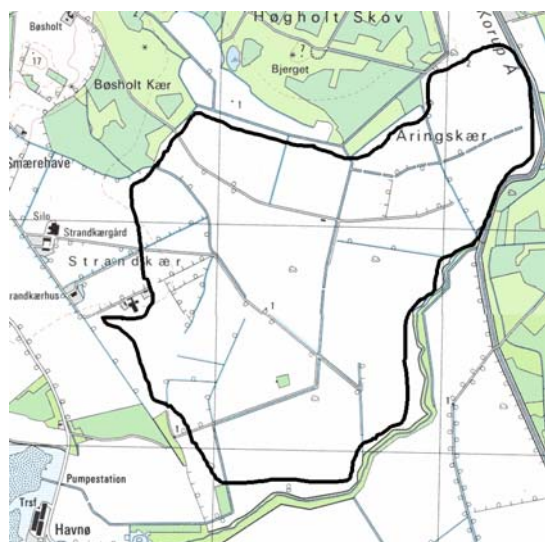
Dyrkede marker.

### Karakteristik

Rastende sangsvaner

### Optællere

Torben Nielsen.



### Rastefugle, årligt maksimum

	1994	1995	1996
Sangsvane	101	325	160



## Rasmusmose

<b>Amt:</b> Nordjylland
<b>Kommune:</b> Hals
<b>Lokalitetnr:</b> 817010
<b>Lokalitetstype:</b> Mose, eng
<b>Klassifikation:</b> V3

<b>Ejer:</b>
<b>Dækning:</b> Y2
<b>UTM E:</b> 568900
<b>UTM N:</b> 6329220
<b>Beskrivelse:</b> Morten Nielsen 12/96

### Beskrivelse

I den sydlige del er der en del engområder, der strækker sig ud i mosen. På nogle enge går der kvæg og får, andre anvendes til høslet. De ikke afgræssede områder er under tilgroning.

### Karakteristik

Ynglende vandrikse. Stor bestand af nattergal o.a. småfugle.

### Rekreativ udnyttelse

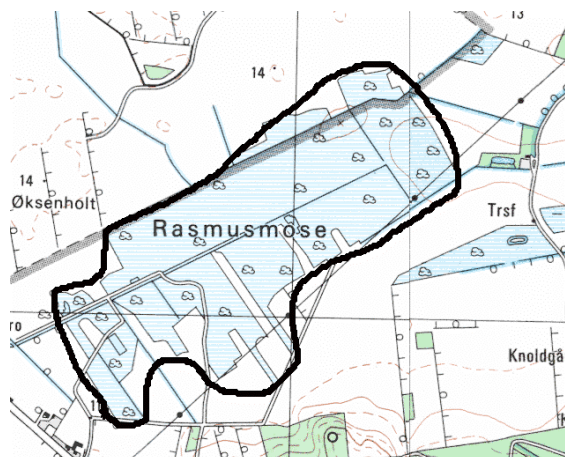
Lidt jagt.

### Beskyttelsesbehov

Træfældning og afgræsning er nødvendigt, såfremt mosen skal bevares som mose.

### Optællere

Svend E. Mikkelsen.



### Ynglefugle, antal par

	1972	1980	1993
Gråand		3	2-3
Musvåge		1	
Agerhøne			2
Vandrikse			1
Grønbenet Rørhøne		2	
Blishøne			2
Vibe		8	
Dobbeltbekkasin		1	
Stor Regnspove		0-1	
Rødben		1	
Stor Flagspætte			0-1
Engpiber		5	2-3
Nattergal	2	41-50	30
Bynkefugl		3	3-4
Græshoppesanger		0-1	
Sivsanger		1	
Kærsanger	8-10	5	3-4
Halemejse			2-3
Rødrygget Tornskade	1		2
Gråsiskan			5-6



## Nordmandshage og Bisnap

<b>Amt:</b> Nordjylland
<b>Kommune:</b> Hals
<b>Lokalitetsnr:</b> 817020
<b>Lokalitetstype:</b> Kyst
<b>Klassifikation:</b> K1, R1

<b>Ejer:</b> Staten og private
<b>Dækning:</b> Y2, R1
<b>UTM E:</b> 581190
<b>UTM N:</b> 6316270
<b>Beskrivelse:</b> Torben Nielsen 10/97

### Beskrivelse

Kyst med vade. I vadeområdet er der 3 forholdsvis nyopståede øer på i alt 8,3 ha. Den sydligste af øerne kaldes "Nordmandshage", og er også den største på godt 4,7 ha. Øerne er i stadig vækst, og formentlig vil de to nordligste med tiden blive landfaste. Øerne er officielt blevet statens ejendom fra den 3. februar 1998.

### Karakteristik

Ynglende splitterne og dværgterne. Store flokke af rastende vadefugle.

### Beskyttelser

EF-fuglebeskyttelsesområde nr. 2. Vildtreservat med forbud mod jagt og brætsejlad. Adgangsforbud i yngletiden på Nordmandshage.

### Rekreativ udnyttelse

Intensiv færdsel om sommeren fra turistområde.

### Optællere

Svend Erik Mikkelsen, Palle A. F. Rasmussen, Nordjysk Ornitologisk Kartotek, Skov- og Naturstyrelsen.

### Litteratur

Olsen, Søren (red.): Danmarks Kyster.



Tabel på næste side.





## Nordmandshage og Bisnap

### Ynglefugle, antal par

	1993	1995	1996	1997
Lille Lappedykker	3			
Gråstr. Lappedykker	2			
Gravand		0-2		
Gråand		0-2		
Toppet Skallesluger		0-1		
Musvåge		0-1		
Agerhøne		1-2		
Strandskade		5-10		
Stor Præstekrave		5-10		
Almindelig Ryle		1		
Rødben		1-2		
Hættemåge		5-10		
Stormmåge		1-5		
Sølvmåge		0-1		
Splitterne		5-10	16-18	
Havterne		3-6	3	30
Dværgterne		2-3		
Skovhornugle			1-2	
Engpiber		5-7		
Rødstjert		1-2		
Misteldrossel		1-2		

### Rastefugle, årligt maksimum

	1993	1994	1995
Skarv		56	164
Fiskehejre		2	7
Knopsvane		7	36
Sangsvane			5
Grågås			18
Mørkbuget Knortegås			209
Lysbuget Knortegås		108	121
Gravand		22	205
Krikand			20
Gråand		10	71
Spidsand			35
Ederfugl		2000	800
Sortand		12	7000
Hvinand			42
Blå Kærhøg			4
Vandrefalk			2
Strandskade		58	358
Stor Præstekrave			86
Hjejle		51	4000
Strandhjejle		64	138
Vibe		3	134
Islandsk Ryle		78	638
Dværgryle			23
Krumnæbbet Ryle			18
Almindelig Ryle		4200	8000
Lille Kobbersnepe		52	229
Stor Regnspeve		3	310
Rødben	420	80	1022
Hvidklire		5	56
Tinksmed			16
Mudderklire			28
Stenvender			7
Bjerglærke			2
Bjergirisk		300	550



## Hals Mose

<b>Amt:</b> Nordjylland
<b>Kommune:</b> Hals
<b>Lokalitetsnr:</b> 817030
<b>Lokalitetstype:</b> Skov
<b>Klassifikation:</b> S1, R2

<b>Ejer:</b>
<b>Dækning:</b> Y2
<b>UTM E:</b> 580700
<b>UTM N:</b> 6323400
<b>Beskrivelse:</b> Morten Nielsen 12/96

### Beskrivelse

Meget tilgroet mose med blandet bevoksning af bl.a. birk og eg på fugtig bund. I mosen er anlagt enkelte veje, mens færdsel udenfor vejene er meget besværlig. I den centrale del af mosen findes opdyrkede områder. Der er afgræssede enge og fugtige marker i den nordlige del af mosen (Koldkær). I mosen ses flere dybe vandhuller med stejle bredder.

### Karakteristik

Ynglende sortspætte, duehøg og skovsneppe. Rastende sang- og pibesvaner.

### Erhvervsudnyttelse

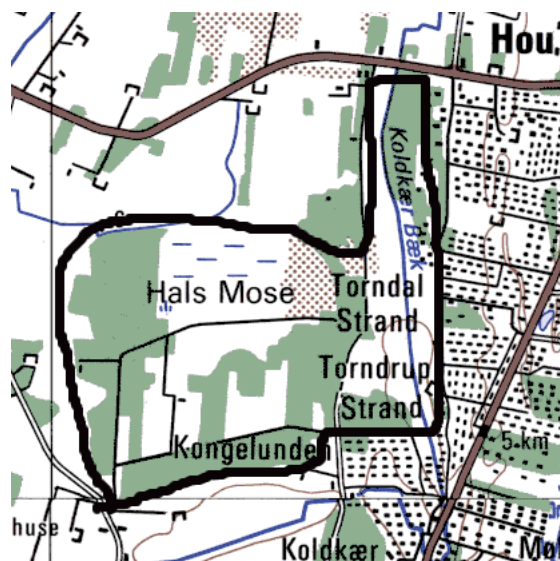
Sphagnumproduktion.

### Rekreativ udnyttelse

Jagt. Den lokale jagtforening har hytte i området.

### Optællere

Henrik Nyrup, Søren Skov, Jan Tøttrup Nielsen.



Tabel på næste side.



## Hals Mose

### Ynglefugle, antal par

	1980	1993	1994	1995
Gravand				1
Gråand	3		2-3	2-3
Duehøg				1
Spurvehøg	0-1			
Musvåge	1-2		4-6	4-6
Tårnfalk	1			1
Agerhøne				2-3
Grønbenet Rørhøne	3			
Blishøne	2			
Vibe	3			1-2
Skovsneppe				1
Natugle				1
Skovhornugle		1		
Sortspætte				1
Stor Flagspætte				5-7
Nattergal	1			6
Rødstjert			2	2
Misteldrossel				2-4
Kærsanger				1
Skovsanger				1
Grå Fluesnapper				2
Broget Fluesnapper	3			5
Halemejse			2-3	2-3
Spætmejse	2			
Træløber	3			1-2
Gråsiskan				20

### Rastefugle, årligt maksimum

	1995
Pibesvane	19
Sangsvane	52



## Hals Nørreskov

<b>Amt:</b> Nordjylland
<b>Kommune:</b> Hals
<b>Lokalitetsnr:</b> 817040
<b>Lokalitetstype:</b> Skov
<b>Klassifikation:</b> S2

<b>Ejer:</b>
<b>Dækning:</b> Y2
<b>UTM E:</b> 576840
<b>UTM N:</b> 6322120
<b>Beskrivelse:</b> Morten Nielsen 12/96

### Beskrivelse

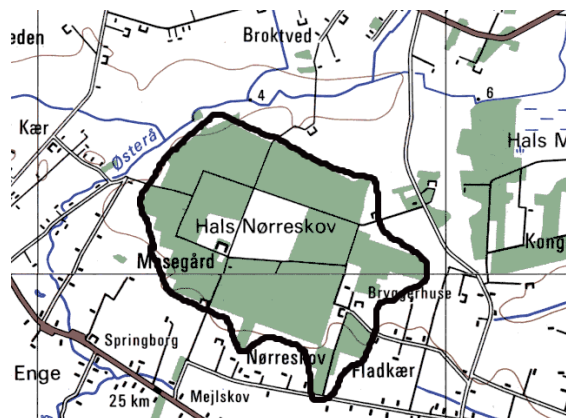
Blandskov med store partier af fugtig løvskov.

### Karakteristik

Ynglende hvepsevåge, duehøg og sortspætte.

### Optællere

Henrik Nyrup, Søren Skov, Jan Tøttrup Nielsen.



### Ynglefugle, antal par

	1972	1980	1995
Gravand		0-1	
Gråand		0-1	3
Hvepsevåge	0-1	1	1
Duehøg	0-1	2	1-2
Spurvehøg	2	2-4	3-4
Musvåge	3	4-5	6-7
Tårnfalk	1	0-1	
Skovsneppe			1-2
Natugle		1	2
Skovhornugle	2		2
Vendehals	1		
Grønspætte			4
Sortspætte			0-1
Stor Flagspætte			10
Skovpiber			40
Nattergal			1
Rødstjert		2-4	7
Misteldrossel		2-4	2-4
Skovsanger		5-7	15
Grå Fluesnapper		4	2-4
Broget Fluesnapper		3	5-7
Halemejse		1	1-2
Spætmejse		5	2-10
Træløber		1	2-10
Ravn			0-1
Gråsiken			2-5
Lille Korsnæb			1-2
Dompap			20
Kernebider			2-4



## Hals Sønderskov

<b>Amt:</b> Nordjylland
<b>Kommune:</b> Hals
<b>Lokalitetsnr:</b> 817050
<b>Lokalitetstype:</b> Skov
<b>Klassifikation:</b> S2

<b>Ejer:</b>
<b>Dækning:</b> Y2
<b>UTM E:</b> 575750
<b>UTM N:</b> 6318230
<b>Beskrivelse:</b> Morten Nielsen 12/96

### Beskrivelse

Løvskov på fugtig bund med små, spredte nåletræspartier.

### Karakteristik

Ynglende duehøg og hvepsevåge. Mulig ynglende svaleklire.

### Optællere

Svend Erik Mikkelsen, Jan Tøttrup Nielsen.



### Ynglefugle, antal par

	1980	1995
Hvepsevåge	1	1
Duehøg	1	1
Spurvehøg	2-4	3
Musvåge	3-4	4-6
Grønbenet Rørhøne		1
Blishøne		1-2
Skovsneppe		1-2
Svaleklire		0-1
Skovhornugle		1
Grønspætte		4
Stor Flagspætte		3-5
Rødstjert		1-2
Sjagger		0-1
Misteldrossel		3-4
Skovsanger		2-3
Grå Fluesnapper		2-3
Spætmejse		3-5
Træløber		1
Gråsiken		1-2
Lille Korsnæb		1-2
Kernebider		3-4



## Vester Aslund Plantage

<b>Amt:</b> Nordjylland
<b>Kommune:</b> Hals
<b>Lokalitetsnr:</b> 817060
<b>Lokalitetstype:</b> Skov
<b>Klassifikation:</b> S4

<b>Ejer:</b>
<b>Dækning:</b> Y3
<b>UTM E:</b> 570000
<b>UTM N:</b> 6328375
<b>Beskrivelse:</b> Torben Nielsen 10/97

### Beskrivelse

Plantage i bakket terræn.

### Karakteristik

Ynglende rovfugle. Overnatningsplads for op til 30 skovhornugler.

### Dækning

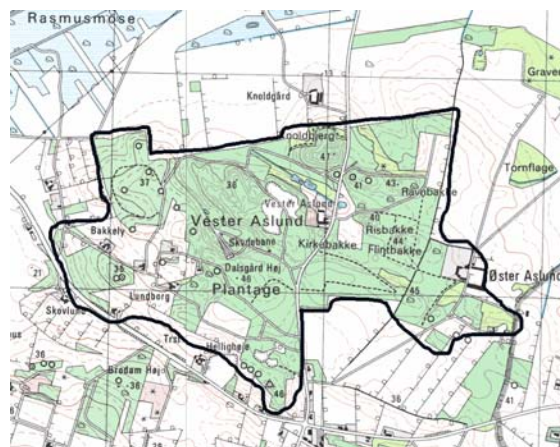
Kun udvalgte arter er optalt.

### Erhvervsudnyttelse

Skovdrift.

### Optællere

Jan Tøttrup Nielsen, Nordjysk Ornitologisk Kartotek.



### Ynglefugle, antal par

	1980	1993	1995
Spurvehøg	2		2
Musvåge	2-3		3
Skovhornugle	1	4	1
Grønspætte	1		1
Misteldrossel	1		
Broget Fluesnapper	1		
Rødrygget Tornskade	1		
Lille Korsnæb	1		

### Rastefugle, årligt maksimum

	1994
Skovhornugle	30



## Hou og Melholt Skove

<b>Amt:</b> Nordjylland
<b>Kommune:</b> Hals
<b>Lokalitetsnr:</b> 817090
<b>Lokalitetstype:</b> Skov
<b>Klassifikation:</b> S3

<b>Ejer:</b> Private
<b>Dækning:</b> Y3
<b>UTM E:</b> 583180
<b>UTM N:</b> 6328000
<b>Beskrivelse:</b> Morten Nielsen 12/96

### Beskrivelse

Privat parcelskov på ca. 100 ha. Ekstensivt drevet blandskov på sandbund.

### Karakteristik

Ynglende duehøg.

### Dækning

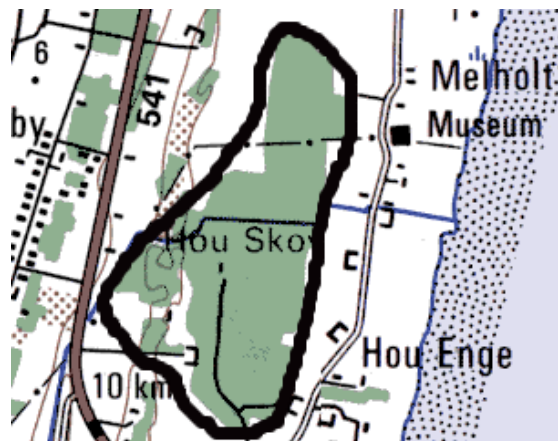
Kun rovfugle, ugler og grønspætte er optalt.

### Optællere

Jan Tøttrup Nielsen.

### Litteratur

Møller & Staun: Danmarks Skove.



### Ynglefugle, antal par

	1980	1995
Duehøg		2
Spurvehøg	0-1	1-2
Musvåge	1-3	5
Skovhornugle		1
Grønspætte	1	2
Kernebider	0-1	



## Vester Hassing Enge

<b>Amt:</b> Nordjylland
<b>Kommune:</b> Hals
<b>Lokalitetsnr:</b> 817100
<b>Lokalitetstype:</b> Eng, lavvandet fjord
<b>Klassifikation:</b> V3, R2

<b>Ejer:</b>
<b>Dækning:</b> Y2, R2
<b>UTM E:</b> 567400
<b>UTM N:</b> 6323400
<b>Beskrivelse:</b> Morten Nielsen 12/96

### Beskrivelse

Lavvandet limfjordskyst med diger og forland. Få og små egentlige strandenge. Bag digerne flade marker ned mod fjorden. Større område med opfyldning af slam fra oprensning af sejlrende. Der er ved slamdepoterne rørskov, lidt sumpe og damme.

### Karakteristik

Mulig ynglende spidsand og rørhøg. Stor bestand af vadefugle. Rastende sangsvane.

### Dækning

I 1994 og 1995 er kun en mindre del optalt for ynglefugle.

### Erhvervsudnyttelse

Slamdepot.

Tabel på næste side.

### Optællere

Svend Erik Mikkelsen, Torben Nielsen.







## Vester Hassing Enge

### Ynglefugle, antal par

	1980	1994	1995	1996
Knopsvane		0-1	0-1	0-1
Grågås				0-1
Gravand		0-1	0-1	6-16
Gråand		2-4	2-4	10-25
Spidsand				0-2
Rørhøg				0-1
Tårnfalk				0-1
Agerhøne				3-10
Vandrikse				2
Strandskade	4	0-1	0-1	10-15
Klyde				1-5
Stor Præstekrave	2			1-5
Vibe	5			12-20
Alm. Ryle	4			
Dobbeltbekkasin	2			
Rødben	4			2-5
Mosehornugle	0-1			
Engpiber		2-3	2-3	16-30
Gul Vipstjert				3-5
Bynkefugl			1-2	2-3
Stenpikker				1

### Rastefugle, årligt maksimum

	1980	1993	1995	1996
Knopsvane			74	30
Sangsvane	200	447	192	168
Gravand			64	52
Pibeand			43	
Krikand			13	
Gråand			225	196
Hvinand			83	108
Stor Skallesluger			1	320
Blå Kærhøg			1	
Fiskeørn				1
Vandrefalk			1	
Strandskade			9	20
Hjejle	4000		2600	10
Vibe			1800	24
Almindelig Ryle			37	
Stor Regnspeve			9	8
Rødben			45	
Hvidklire			16	1



## Gettrup Skov

<b>Amt:</b> Nordjylland
<b>Kommune:</b> Hals
<b>Lokalitetsnr:</b> 817130
<b>Lokalitetstype:</b> Skov
<b>Klassifikation:</b> S3

<b>Ejer:</b>
<b>Dækning:</b> Y3
<b>UTM E:</b> 577100
<b>UTM N:</b> 6328750
<b>Beskrivelse:</b> Morten Nielsen 12/96

### Beskrivelse

3 km lang og smal løv- og blandskov.

### Karakteristik

Ynglende duehøg.

### Dækning

Kun rovfugle og grønspætte er optalt.

### Optællere

Jan Tøttrup Nielsen.



### Ynglefugle, antal par

	1995
Duehøg	1
Spurvehøg	2
Musvåge	3
Grønspætte	1



## Bredeng og Tuekær

<b>Amt:</b> Nordjylland
<b>Kommune:</b> Hals
<b>Lokalitetsnr:</b> 817140
<b>Lokalitetstype:</b> Marker
<b>Klassifikation:</b> R2 (R1?)

<b>Ejer:</b>
<b>Dækning:</b> R3
<b>UTM E:</b> 574000
<b>UTM N:</b> 6329900
<b>Beskrivelse:</b> Morten Nielsen 12/96

### Beskrivelse

Overvejende opdyrkede enge.

### Karakteristik

Af international betydning som rasteplads for sangsvane.

### Dækning

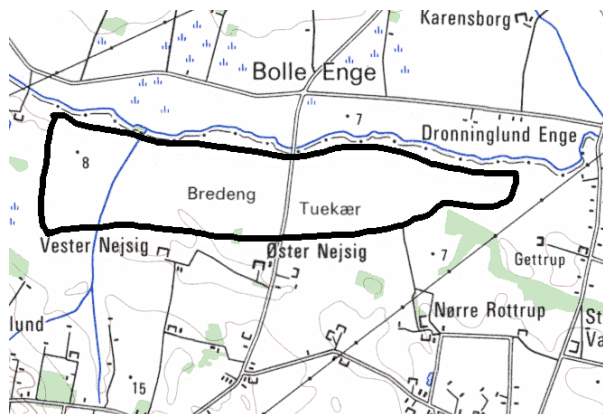
Ynglefugle er ikke optalt. De rastende fugle har sammenhæng med fuglene på Bolle og Try Enge (lok. nr. 807010).

### Optællere

Svend Erik Mikkelsen.

### Rastefugle, årligt maksimum

	1994	1995
Pibesvane	52	47
Sangsvane	568	116
Blå Kærhøg		1





## Godtlandsmose

<b>Amt:</b> Nordjylland
<b>Kommune:</b> Hals
<b>Lokalitetnr:</b> 817150
<b>Lokalitetstype:</b> Mose
<b>Klassifikation:</b> V3

<b>Ejer:</b>
<b>Dækning:</b> Y2
<b>UTM E:</b> 566980
<b>UTM N:</b> 6328410
<b>Beskrivelse:</b> Morten Nielsen 12/96

### Beskrivelse

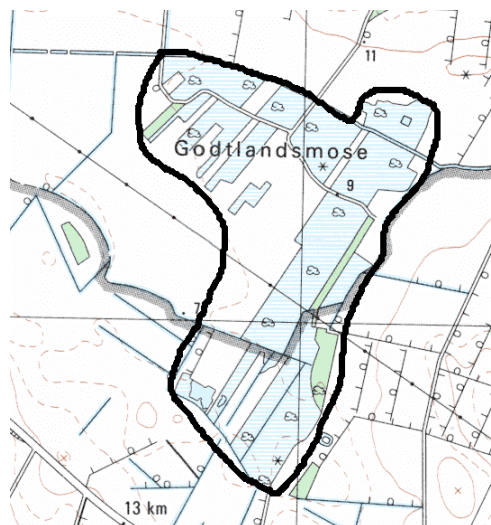
I mosen er der mindre områder som er under tilgroning, men i det store hele er mosen i god stand. Kvæg holder træ og anden plantevækst nede i ca. 1/3 af mosen. I mosens centrale dele er mindre områder under tilgroning, men ellers er mosen stort set uændret gennem de sidste 10 år.

### Karakteristik

Ynglende dobbeltbekkasin.

### Optællere

Svend Erik Mikkelsen.



### Ynglefugle, antal par

	1980	1993
Lille Lappedykker	1	
Gravand	1	
Gråand	6	1-2
Musvåge	1	1
Tårnfalk	1	
Agerhøne		2-4
Vandrikse	1	
Grønbenet Rørhøne		1
Blishøne	2	2
Vibe	3	2-3
Dobbeltbekkasin	6	2
Skovhornugle		1
Stor Flagspætte		1
Engpiber	1	5-6
Nattergal	7	8
Bynkefugl	2	5-6
Misteldrossel		1
Græshoppesanger	1	1
Kærsanger	3	3
Rørsanger	4	
Rødrygget Tornskade	0-1	
Gråsiken		5



## Hou Strand og Lagunen

<b>Amt:</b> Nordjylland
<b>Kommune:</b> Hals
<b>Lokalitetnr:</b> 817160
<b>Lokalitetstype:</b> Kyst
<b>Klassifikation:</b> V1, R3

<b>Ejer:</b>
<b>Dækning:</b> Y1, R4
<b>UTM E:</b> 583800
<b>UTM N:</b> 6325000
<b>Beskrivelse:</b> Morten Nielsen 12/96

### Beskrivelse

Fladvandet kyst. Laguner med rørskov syd for byen.

### Karakteristik

Ynglende havterne og skægmejse, mulig ynglende stenvender.

### Dækning

Rastefugletallene er ikke dækkende.

### Beskyttelser

Del af EF-fuglebeskyttelsesområde nr. 2.

### Rekreativ udnyttelse

Færdsel i forbindelse med sommerhusområde, badning og havn.

### Ekskursionsmål

Fugletårn ved campingplads.

### Optællere

Torben Nielsen, Søren Skov, Herdis Rasmussen, Nordjysk Ornitologisk Kartotek.

### Litteratur

Olsen, Søren (red.): Danmarks Kyster.



Tabel på næste side.



## Hou Strand og Lagunen

### Ynglefugle, antal par

	1993	1995	1996
Lille Lappedykker		1	
Gråstrubet Lappedykker	4	2	
Knopsvane		2	
Gravand		1-5	
Gråand		10-40	
Toppet Skallesluger		0-1	
Rørhøg			0-1
Vandrikse		1	5
Grønbenet Rørhøne		1	
Blishøne		20-30	
Strandskade		6-10	
Stor Præstekrave		1-2	
Almindelig Ryle		0-2	
Rødben		0-1	
Stenvender		0-1	
Hættemåge		100-200	
Stormmåge		1	
Havterne		10-11	
Engpiber		1	
Rødstjert		0-2	
Sivsanger		1	
Rørsanger		5-10	
Broget Fluesnapper		1	
Skægmejse		1-2	
Gråsiskan		5	
Rørspurv		1	

### Rastefugle, årligt maksimum

	1994	1995
Gravand		380
Gråand		550
Blishøne		30
Strandskade		39
Sandløber	13	
Almindelig Ryle		350
Lille Kobbersnepe	24	
Rødben		108



## Hirtshals Havn

<b>Amt:</b> Nordjylland
<b>Kommune:</b> Hirtshals
<b>Lokalitetsnr:</b> 819001
<b>Lokalitetstype:</b> Havn
<b>Klassifikation:</b> K1

<b>Ejer:</b>
<b>Dækning:</b> Y3
<b>UTM E:</b> 557600
<b>UTM N:</b> 6384015
<b>Beskrivelse:</b> Torben Nielsen 10/97

### Beskrivelse

Havneområde med moler og pakhuse m.v.

### Karakteristik

Ynglende ride.

### Dækning

Kun ride er optalt.

### Erhvervsudnyttelse

Fiskeri- og trafikhavn.

### Rekreativ udnyttelse

Lystfiskeri.

### Ekskursionsmål

Sjældnere mågearter kan af og til ses i havnen i vinterhalvåret.

### Optællere

Anders Østerby.

### Litteratur

Riden 4/96.

### Ynglefugle, antal par

	1993	1994	1995	1996	1997
Ride	0	6-8	34	44	36





## Tornby Klitplantage

<b>Amt:</b> Nordjylland
<b>Kommune:</b> Hirtshals
<b>Lokalitetsnr:</b> 819020
<b>Lokalitetstype:</b> Plantage
<b>Klassifikation:</b> S1

<b>Ejer:</b> Staten
<b>Dækning:</b> Y2
<b>UTM E:</b> 554700
<b>UTM N:</b> 6377700
<b>Beskrivelse:</b> Torben Nielsen 10/97

### Beskrivelse

Klitplantage på 568 hektar med gran og fyr. Enkelte partier med løvtræer. I plantagen er der enkelte smådamme samt bække. Langs bækkene er der kratbevoksning.

### Karakteristik

Ynglende duehøg, hedelærke og karmindompap.

### Rekreativ udnyttelse

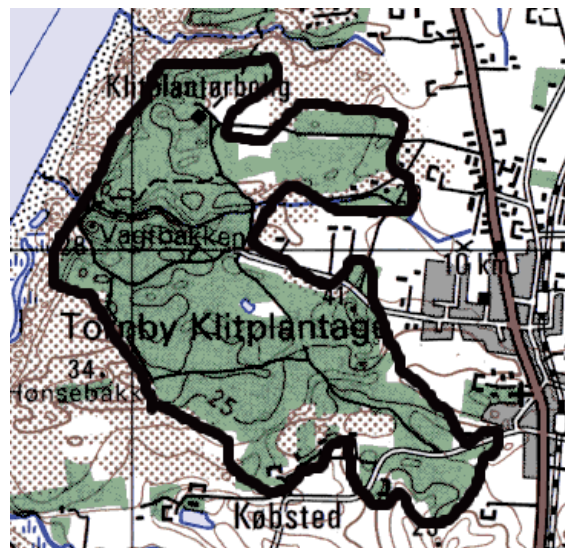
Vigtigt nærområde. National cykelsti går gennem plantagen.

### Optællere

Jan Tøttrup Nielsen, Anders Østerby, Nordjysk Ornitologisk Kartotek.

### Litteratur

Møller & Staun: Danmark Skove.  
Vandretursfolder.



### Ynglefugle, antal par

	1980	1993	1995
Grågås		1	1
Rørhøg	0-1		
Duehøg	0-1		1
Spurvehøg	0-3		4-5
Musvåge	1-3		2-3
Tårnfalk	2		
Grønbenet Rørhøne	1		1
Vibe	2		
Skovhornugle	1		1
Vendehals	1		
Grønspætte	1		1
Hedelærke	1		1
Rødstjert	1		
Sjagger	0-1		
Misteldrossel	12		0-15
Rødrygget Tornskade	3		1
Grønsisken	1		
Gråsisken	1		
Lille Korsnæb	1		
Karmindompap			2
Kernebidder	0-1		





## Lilleheden og Uggerby Klitplantager

<b>Amt:</b> Nordjylland
<b>Kommune:</b> Hirtshals
<b>Lokalitetsnr:</b> 819040
<b>Lokalitetstype:</b> Plantage
<b>Klassifikation:</b> S4, V3

<b>Ejer:</b> Staten
<b>Dækning:</b> Y3
<b>UTM E:</b> 560640 + 565000
<b>UTM N:</b> 6382410 + 6382750
<b>Beskrivelse:</b> Torben Nielsen 10/97

### Beskrivelse

Klitplantager med gran og fyr mellem Hirtshals og Uggerby Å's udløb. Lilleheden Klitplantage gennemstrømmes af Kjøl Å, og der er en mindre dam i plantagen.

### Karakteristik

Ynglende grågås, troland og natravn.

### Dækning

Mangelfuld optælling, da kun Lilleheden Klitplantage er undersøgt. Dog er Natravn optalt i begge plantager.

### Rekreativ udnyttelse

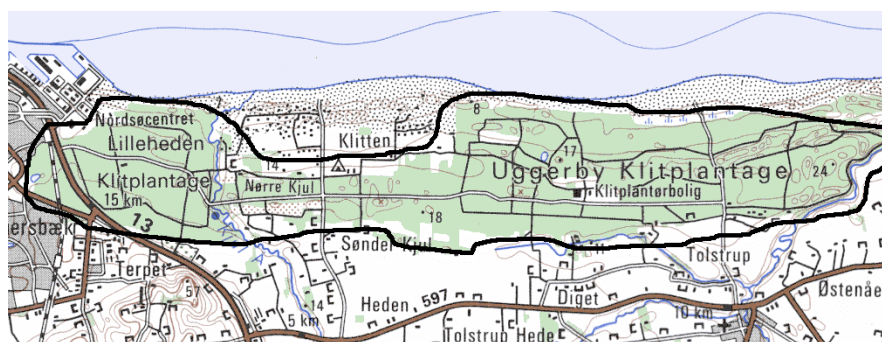
Vigtigt nærområde.

### Beskyttelsesbehov

Der er behov for skiltning mod løsgående hunde.

### Optællere

Anders Østerby, Lars Bo Jacobsen, Nordjysk Ornitologisk Kartotek.



Tabel på næste side.



## Lilleheden og Uggerby Klitplantager

### Ynglefugle, antal par

	1972	1980	1993	1994	1996
Grågås				1	
Gravand		1			
Krikand		2-6			
Troldand			2		
Duehøg	1	1-4			
Spurvehøg	1	4-7			
Musvåge	3	4-8	1	1	
Tårnfalk	1-2	2			
Grønbenet Rørhøne		1	2		
Blishøne			1		
Stor Præstekrave		1		2	
Skovhornugle			3		
Natravn			7		
Grønspætte	1				
Hedelærke	3	1			
Stenpikker			1		
Misteldrossel	1	1	1-2		
Græshoppesanger			0-1		
Skovsanger			0-1		
Grå Fluesnapper					1
Træløber			1		
Rødrygget Tornskade	5		2	2	
Gråsiskan				1	



## Tversted Klitplantage

<b>Amt:</b> Nordjylland
<b>Kommune:</b> Hirtshals
<b>Lokalitetsnr:</b> 819060
<b>Lokalitetstype:</b> Skov
<b>Klassifikation:</b> S2

<b>Ejer:</b> Staten
<b>Dækning:</b> Y3
<b>UTM E:</b> 574900
<b>UTM N:</b> 6384900
<b>Beskrivelse:</b> Morten Nielsen 12/96

### Beskrivelse

Nordjyllands ældste plantage med et par kunstigt anlagte søer.

### Karakteristik

Ynglende duehøg, natravn, hedelærke og ravn.

### Rekreativ udnyttelse

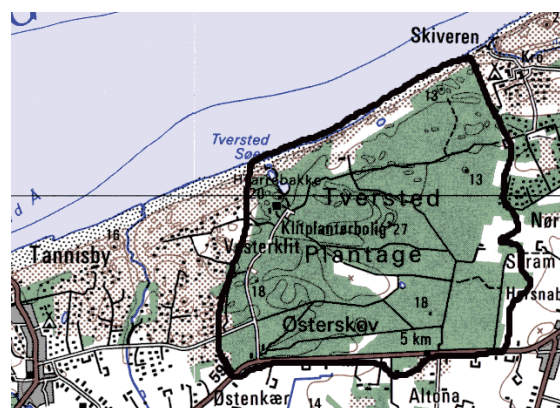
En del færdsel fra nærliggende sommerhusområder.

### Optællere

Jan Tøttrup Nielsen, Lars Bo Jacobsen, Nordjysk Ornitologisk Kartotek.

### Litteratur

Vandretursfolder.



### Ynglefugle, antal par

	1980	1993	1994	1995
Duehøg	1-2			1
Spurvehøg	2-4			4-5
Musvåge	3			4
Tårnfalk	1			
Skovhornugle		3		2
Natravn	1-2	2	2	2
Grønspætte				2
Hedelærke				1
Sjagger	0-1			
Ravn				1



## Kjul Strand samt Uggerby Strand og å-udløb

<b>Amt:</b> Nordjylland
<b>Kommune:</b> Hirtshals
<b>Lokalitetsnr:</b> 819080
<b>Lokalitetstype:</b> Kyst
<b>Klassifikation:</b> K4 (K1?), R3

<b>Ejer:</b>
<b>Dækning:</b> Y2, R3
<b>UTM E:</b> 568810
<b>UTM N:</b> 6384070
<b>Beskrivelse:</b> Torben Nielsen 10/97

### Beskrivelse

Kyststrækning med sandstrande mellem Hirtshals og Tversted. 3 åer har sit udløb i havet på denne strækning: Kjul Å, Uggerby Å og Tversted Å.

Kyststrækningen er speciel, idet stranden har skiftet karakter adskillige gange siden 1980'erne. Omkring 1980 var stranden bredest ved nedkørslen til Uggerby Strand og her var der også en meget fin strandsump, som havet i dag har ædt, således at stranden her nu kun er 10 meter bred mod 100-150 meter i 1980.

Nu findes de gode fugleområder følgende 3 steder:

1. En strækning på ca. 1 km umiddelbart øst for Hirtshals Havn.
2. En strækning på ca. 1 km ved plantørens nedkørsel til Uggerby Strand, som ligger ca 1½ km vest for den offentlige nedkørsel. Her er der ved at blive etableret en ny strandsump.
3. Området ved Tversted Å's udløb.

### Karakteristik

Muligt ynglende duehøg, lille præstekrave og karmindompap. Rastende ryler, rider og terner.

### Dækning

Optællingerne er hovedsagelig fra området ved Tversted Å's udløb.

### Beskyttelser

Områder ved Kjul Strand, Uggerby Å og Tversted Å er fredet.

### Rekreativ udnyttelse

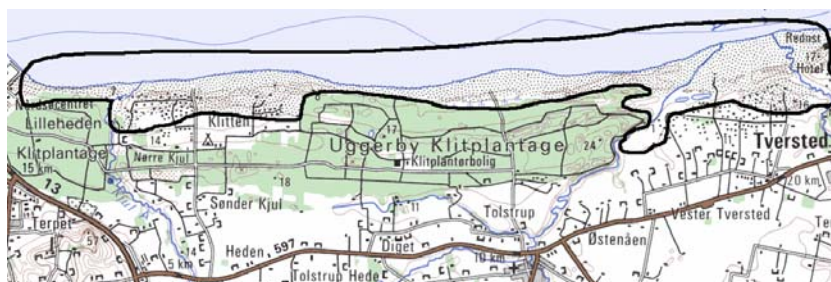
Turist- og ferieområde ved Tversted.

### Optællere

Anders Østerby.

### Litteratur

Dybbro og Olsen: Fuglelivets hvor og hvornår.  
Olsen, Søren, red: Danmarks Kyster.  
Riden 3/90, side 23-25.



Tabel på næste side



## Kjul Strand samt Uggerby Strand og å-udløb

### Ynglefugle, antal par

	1972	1980	1994
Gravand			0-1
Gråand	1	3-5	2-3
Duehøg			0-1
Spurvehøg			0-1
Musvåge			1
Tårnfalk			0-1
Grønbenet Rørhøne		0-3	
Blishøne		4-11	
Stor Præstekrave		2-5	
Vibe		4-10	1-2
Dobbeltbekkasin		4-7	
Stor Regnspøve	0-1		
Rødben		1-6	1-2
Hættemåge	1		
Splitterne	0-10		
Havterne		1	
Dværgterne		1	
Grønspætte			0-1
Stor Flagspætte			4
Digesvale			9
Græshoppesanger			0-1
Sivsanger		3	
Kærsanger		1	0-1
Drosselrørsanger		0-1	
Træløber			1-2
Rødrygget Tornskade			2
Karmindompap			0-1

### Rastefugle, årligt maksimum

	1980	1993	1994	1995	1996
Strandskade	160				
Stor Præstekrave	35				4
Hvidbrystet Præstekrave	20				
Vibe	400				
Islandsk Ryle	220				
Sandløber	200				45
Dværgryle	180	30	30	50	30
Almindelig Ryle	500	300	5	350	165
Ride			300	200	25
Splitterne			300	30	
Fjordterne			50	75	



## Tversted Rimmer

<b>Amt:</b> Nordjylland
<b>Kommune:</b> Hirtshals
<b>Lokalitetnr:</b> 819090
<b>Lokalitetstype:</b> Hede, mose, skov
<b>Klassifikation:</b> H1

<b>Ejer:</b>
<b>Dækning:</b> Y3
<b>UTM E:</b> 575500
<b>UTM N:</b> 6380720
<b>Beskrivelse:</b> Morten Nielsen 12/96

### Beskrivelse

Hedemoser og gammelt klitområde omgivet af plantager. Delvis afgræsset. Hirtshals Kommune har foretaget omfattende naturpleje i området i de senere år.

### Karakteristik

Ynglende hedehøg og mulig ynglende tinksmed.

### Dækning

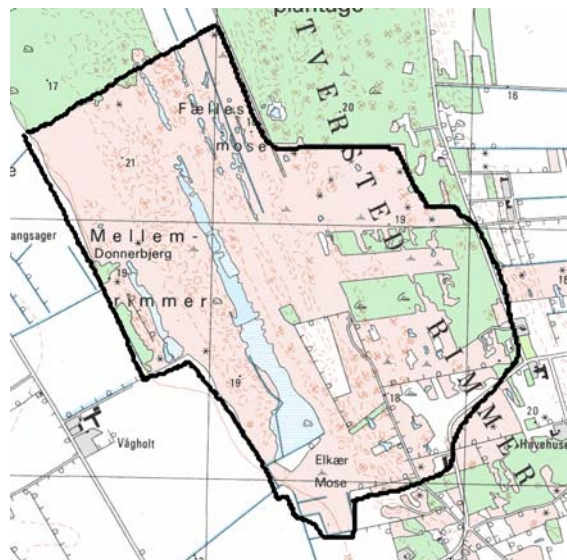
Optællingen af ynglefugle på lokaliteten er ikke dækkende.

### Rekreativ udnyttelse

Jagt.

### Optællere

Ole Skovgaard, Anders Østerby, Lars Bo Jacobsen, Nordjysk Ornitologisk Kartotek.



### Ynglefugle, antal par

	1980	1993	1994	1995
Lille Lappedykker			1	
Gravand	1			
Krikand	0-1		0-1	
Gråand	2		1-2	
Hedehøg			1	1
Agerhøne			4-5	
Blishøne		1	2	
Trane	0-1			
Vibe	1	1	1	
Dobbeltbekkasin	1-2	2	0-1	
Skovsneppe	0-1		0-1	
Stor Regnspeve	1			
Rødben			1	
Tinksmed	1-2		0-1	
Natrvn				1
Stor Flagspætte		1	1	
Bynkefugl	1			
Stenpikker		0-1		
Misteldrossel		2		
Rødrygget Tornskade	2	2	0-1	
Ravn		1		



## Trynmose

<b>Amt:</b> Nordjylland
<b>Kommune:</b> Hirtshals
<b>Lokalitetsnr:</b> 819100
<b>Lokalitetstype:</b> Hede, mose
<b>Klassifikation:</b> H1

<b>Ejer:</b> Privat
<b>Dækning:</b> Y3
<b>UTM E:</b> 576050
<b>UTM N:</b> 6378880
<b>Beskrivelse:</b> Torben Nielsen 10/97

### Beskrivelse

Gammel hedemoseområde, som nu er delvist tilgroet med træer og delvist afgræsset. Tørveproduktion sker ifølge ejeren for at lave vandhuller som en slags naturgenopretning. Lokaliteten har sammenhæng med Måstrup Mose i Sindal Kommune (lok. nr. 839010).

### Karakteristik

Ynglende duehøg og trane.

### Dækning

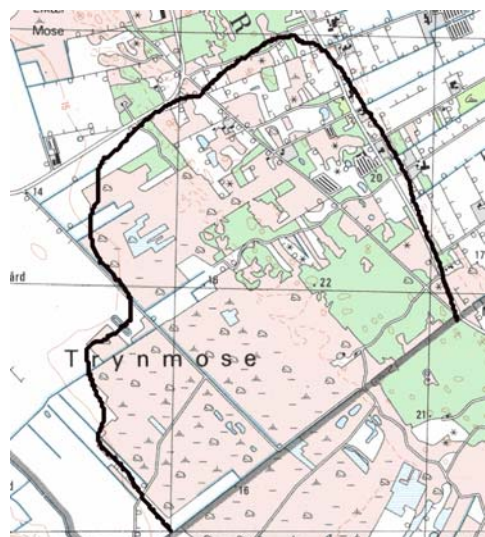
Optællingerne er ikke dækkende.

### Beskyttelsesbehov

Der er stort behov for omfattende pleje mod tilgroning.

### Optællere

Ole Skovgaard, Anders Østerby, Jan Tøttrup Nielsen.



### Ynglefugle, antal par

	1972	1980	1993	1995
Krikand	1-3			
Gråand		3		
Hedehøg		0-1		
Duehøg				1
Spurvehøg				1
Musvåge	0-1			2-3
Tårnfalk	1			
Vagtel		1		
Vandrikse		1		
Grønbenet Rørhøne		2		
Trane				1
Vibe		5		
Dobbeltbekkasin	1	3		
Stor Regnspeve		1		
Tinksmed	1-2	1		
Hættemåge	20-30			
Skovhornugle				1
Mosehornugle		1		
Engpiber		4		
Nattergal		1		
Bynkefugl		2-4		
Sivsanger		3		
Rødrygget Tornskade	1	2-3	1	



## Ilbro og Fulsig Teglværker

<b>Amt:</b> Nordjylland
<b>Kommune:</b> Hjørring
<b>Lokalitetsnr:</b> 821030
<b>Lokalitetstype:</b> Sø
<b>Klassifikation:</b> V3

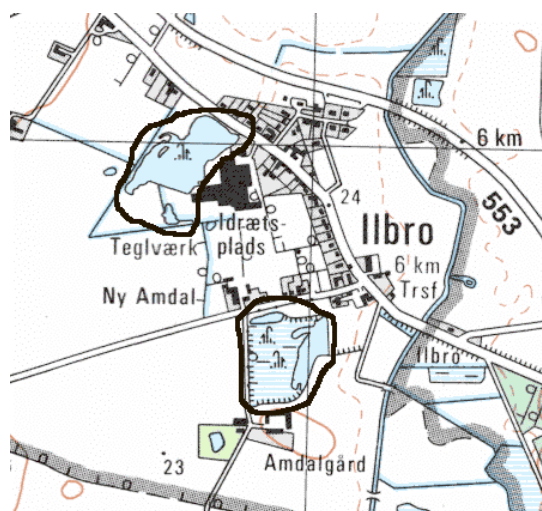
<b>Ejer:</b>
<b>Dækning:</b> Y2
<b>UTM E:</b> 562740
<b>UTM N:</b> 6364940
<b>Beskrivelse:</b> Morten Nielsen 12/96

### Karakteristik

Ynglende vandrikse og mulig ynglende gråstrubet lappedykker.

### Optællere

Anders Østerby.



### Ynglefugle, antal par

	1980	1996
Toppet Lappedykker		0-1
Gråstrubet Lappedykker	2	0-1
Vandrikse		1





## Guldager Sø

<b>Amt:</b> Nordjylland
<b>Kommune:</b> Hjørring
<b>Lokalitetsnr:</b> 821040
<b>Lokalitetstype:</b> Sø
<b>Klassifikation:</b> V4

<b>Ejer:</b> Privat
<b>Dækning:</b> Y3
<b>UTM E:</b> 560800
<b>UTM N:</b> 6361100
<b>Beskrivelse:</b> Morten Nielsen 12/96

### Beskrivelse

Sø og vandhuller med kær og eng.

### Karakteristik

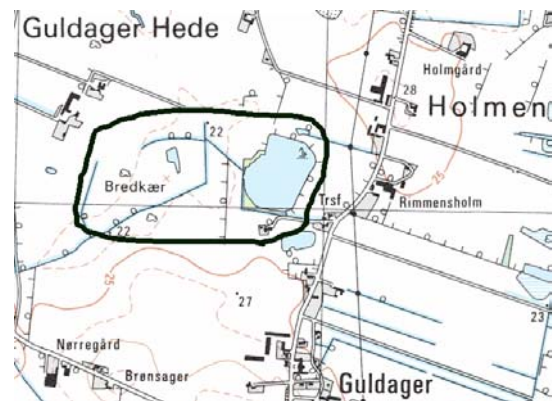
Ynglende vandfugle.

### Dækning

Optællingerne er formentlig ikke dækkende for lokaliteten.

### Optællere

Niels-Jørgen Tortzen.



### Ynglefugle, antal par

	1980	1993	1995
Toppet Lappedykker		1-2	0-1
Knopsvane	1		
Krikand	0-1		
Gråand	1	0-2	
Taffeland	0-1		
Vandrikse	1		
Grønbenet Rørhøne	1		
Blishøne	1	2	
Vibe	1		



## Boller Enge

<b>Amt:</b> Nordjylland
<b>Kommune:</b> Hjørring
<b>Lokalitetsnr:</b> 821050
<b>Lokalitetstype:</b> Eng, mose
<b>Klassifikation:</b> V2, R4

<b>Ejer:</b> Privat
<b>Dækning:</b> Y1, R1
<b>UTM E:</b> 563100
<b>UTM N:</b> 6362180
<b>Beskrivelse:</b> Morten Nielsen 12/96

### Beskrivelse

Et af de største sammenhængende engområder i Vendsyssel med tueeng, tørvegrave, moser og småsøer.

### Karakteristik

Ynglende vandrikse og stor bestand af dobbeltbekkasin. Mulig ynglende atlingand, trolband og vagtel. Lille hættemågekoloni og ved Rønnoholm fiskehejrekoloni. Rastende hjejle og vibe.

### Optællere

Lars H. Mortensen, Niels-Jørgen Tortzen, Nordjysk Ornitologisk Kartotek.

### Litteratur

Riden 3/83, s. 6-8 og 3/85, s. 6-14.  
Natur og Miljø 1989, s. 10-11.



Tabel på næste side.

### Rastefugle, årligt maksimum

	1980	1993	1994	1995
Gravand			21	
Pibeand		12	13	
Krikand	55	123	127	127
Gråand	150	141	120	7
Blå Kærhøg	1	2	1	
Fiskeørn			1	
Vandrefalk			1	
Hjejle	1500	45	500	
Vibe	710	80	400	
Temmincksryle			20	
Dobbeltbekkasin	114	22	54	
Stor Regnspove	66			
Isfugl		1	1	
Vandstær		1		
Sjagger	2500	380	350	
Sangdrossel	750			
Vindrossel	2000			
Stær	10000	30	446	
Bjergirisk	230		80	1



## Boller Enge

### Ynglefugle, antal par

	1980	1982	1983	1984	1994	1995	1996
Lille Lappedykker	1	1	1	1	1-2		
Gråstrubet Lappedykker	1	1	1	1			
Fiskehejre					2	8	14
Knopsvane	7-9	6	6	5			
Gravand	7-9				2		
Krikand	2-3	2					
Gråand	19				32-36		
Atlingand	1	1	1		0-1		
Skeand				1			
Troldand	1	1	1	1	0-1		
Rørhøg	0-1						
Spurvehøg	1-2						
Musvåge	2						
Tårnfalk	1						
Vagtel					0-4		
Vandrikse	1	1	3	2	3		
Grønbenet Rørhøne	8	6	6	6	14		
Blishøne	23	23	38	41	35-37		
Strandskade	1				1-2		
Vibe	39	39	39	37	24-57		
Dobbeltbekkasin	8-15	8	11	7	11-15		
Rødben	3-8	4	2-3	2	1-3		
Hættemåge	360-450	245	325	285	30-45		
Engpiber	8	8	8	7	8-10		
Gul Vipstjert	2		0-1				
Nattergal	2				9-14		
Bynkefugl	12				6-8		
Sjagger	1						
Misteldrossel	3						
Græshoppesanger					1-3		
Sivsanger	26	26	20	23	19-28		
Kærsanger	11	11	16	17	8-14		
Rørsanger	4						
Rødrygget Tornskade	3						
Rørspurv	39	39	39	32	34-40		



## Lunken og Ås Plantager

<b>Amt:</b> Nordjylland
<b>Kommune:</b> Hjørring
<b>Lokalitetsnr:</b> 821080
<b>Lokalitetstype:</b> Skov
<b>Klassifikation:</b> S3

<b>Ejer:</b>
<b>Dækning:</b> Y3
<b>UTM E:</b> 567350
<b>UTM N:</b> 6356300
<b>Beskrivelse:</b> Torben Nielsen 10/97

### Beskrivelse

Variert skov med løv- og nåletræer. Enkelte småsøer og moser.

### Karakteristik

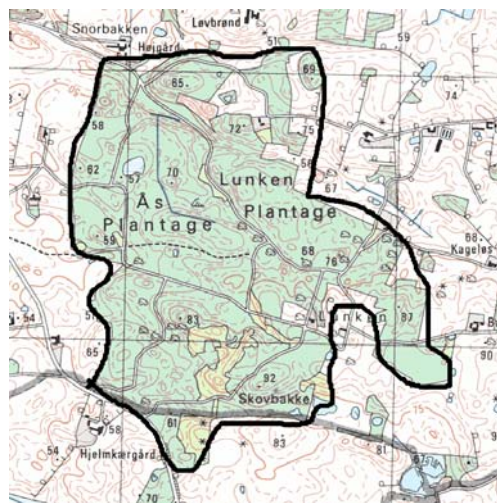
Ynglende duehøg.

### Dækning

Kun rovfugle er dækkende optalt.

### Optællere

Anders Østerby, Jan Tøttrup Nielsen.



### Ynglefugle, antal par

	1980	1995
Duehøg	1	1
Spurvehøg	1-2	2-3
Musvåge	2-3	2-3
Blishøne	1	
Hættemåge	20	
Skovhornugle		1
Stor Flagspætte		2
Rødstjert		0-1
Broget Fluesnapper		1-2



## Skallerup Klit

<b>Amt:</b> Nordjylland
<b>Kommune:</b> Hjørring
<b>Lokalitetsnr:</b> 821150
<b>Lokalitetstype:</b> Klit, hede
<b>Klassifikation:</b> H1, V1

<b>Ejer:</b> Private og Miljøministeriet
<b>Dækning:</b> Y1
<b>UTM E:</b> 552170
<b>UTM N:</b> 6373850
<b>Beskrivelse:</b> Morten Nielsen 12/96

### Beskrivelse

Stort klitområde med marehalm og havtorn. I den nordlige del er en lavvandet sø ("Vandplasken") samt åudløb med enge. I den sydlige del er ligeledes en sø. Området afgræsses ekstensivt, få arealer er opdyrket.

### Karakteristik

Ynglende duehøg, skægmejse og sortstrubet bynkefugl. Fin bestand af småfugle. Hedehøg ynglede i 1992

### Beskyttelser

Størstedelen af området er naturfredet.

### Rekreativ udnyttelse

Enkelte sommerhuse ved Kærsgård Strand og et større sommerhusområde ved Skallerup Strand, hvor der ligeledes er feriekoloni.

### Ekskursionsmål

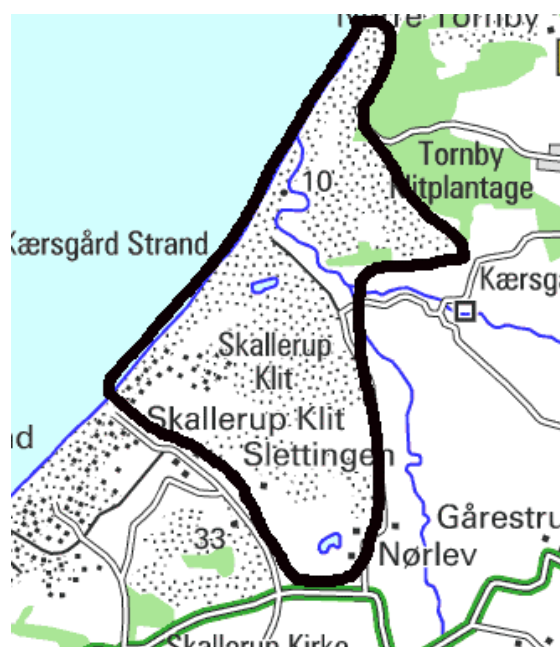
Kærsgård Strand med Vandflasken er meget besøgt. Offentligt tilgængelig grusvej fører til stranden.

### Optællere

Anders Østerby, Jan Tøttrup Nielsen.

### Litteratur

Olsen, Søren (red.): Danmarks Kyster.



Tabel på næste side.



## Skallerup Klit

### Ynglefugle, antal par

	1972	1980	1992	1993	1994	1995	1996
Lille Lappedykker				0-1	1		
Toppet Lappedykker					0-1		
Knopsvane					1		
Gravand	1-2				1		
Gråand	1				1-3		
Atlingand				0-1			
Hedehøg			1				
Duehøg					0-1	1	
Spurvehøg		1				3	
Musvåge					0-1	2	
Tårnfalk	1						
Agerhøne				2	1		
Grønbenet Rørhøne				0-1			
Blishøne		1		5	6-7		
Stor Præstekrave	1-2			0-1	2		
Vibe	0-1			5-6	6-7		
Dobbeltbekkasin		2		3	2-3		
Stor Regnspeve		1					
Rødben		3		2-3	2-3		
Skovhornugle						1	
Mosehornugle		0-1					
Markpiber		0-1					
Engpiber					1		
Bynkefugl	0-1	15			20-25		
Sortstrubet Bynkefugl					1		1
Stenpikker							1
Misteldrossel					1		
Græshoppesanger					4		
Sivsanger				1-2			
Rørsanger		3		1-2	14-15		
Skægmejse					2	0-5	
Rødrygget Tornskade		5		2-3	4	2	
Rørspurv				7-8	7-8		



## Bagterp Plantage

<b>Amt:</b> Nordjylland
<b>Kommune:</b> Hjørring
<b>Lokalitetsnr:</b> 821274
<b>Lokalitetstype:</b> Skov
<b>Klassifikation:</b> S3

<b>Ejer:</b>
<b>Dækning:</b> Y2
<b>UTM E:</b> 559400
<b>UTM N:</b> 6366900
<b>Beskrivelse:</b> Morten Nielsen 12/96

### Beskrivelse

80% nåleskov og 20% løv. Den vestlige halvdel er militært område med adgangsforbud.

### Karakteristik

Ynglende duehøg i 1996. Overnatningsplads for krager og alliker.

### Dækning

Kun den østlige del er optalt.

### Erhvervsudnyttelse

Planer om hotelbyggeri i området er så vidt vides droppet.

### Rekreativ udnyttelse

Bynær skov/plantage.

### Optællere

Bjarne Jensen, Jan Tøttrup Nielsen, Nordjysk Ornitologisk Kartotek.



### Ynglefugle, antal par

	1980	1993	1995	1996
Duehøg	0-1			1
Spurvehøg	1-2	1	2	
Musvåge	0-1			
Skovhornugle	1	1		
Grønspætte	1	1		
Stor Flagspætte		3		
Misteldrossel		0-1		
Skovsanger				0-1
Lille Korsnæb		0-1		
Kernebider	1			



## Odden Skov og Plantager

<b>Amt:</b> Nordjylland
<b>Kommune:</b> Hjørring
<b>Lokalitetsnr:</b> 821490
<b>Lokalitetstype:</b> Skov
<b>Klassifikation:</b> S3

<b>Ejer:</b> Privat
<b>Dækning:</b> Y3
<b>UTM E:</b> 565400
<b>UTM N:</b> 6377500
<b>Beskrivelse:</b> Torben Nielsen 10/97

### Beskrivelse

Skove og plantager ved Odden øst for Mygdal.

### Karakteristik

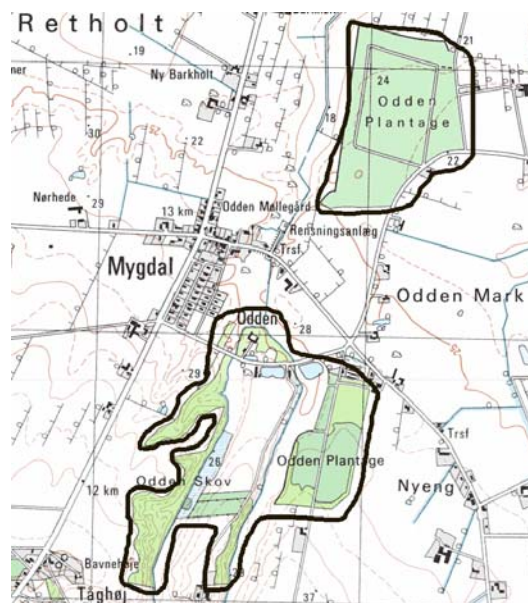
Ynglende duehøg.

### Dækning

Kun udvalgte arter er optalt.

### Optællere

Jan Tøttrup Nielsen.



### Ynglefugle, antal par

	1995
Duehøg	1
Musvåge	1
Grønspætte	1





## Boller Sø

<b>Amt:</b> Nordjylland
<b>Kommune:</b> Hjørring
<b>Lokalitetsnr:</b> 821651
<b>Lokalitetstype:</b> Sø
<b>Klassifikation:</b> V3

<b>Ejer:</b>
<b>Dækning:</b> Y2
<b>UTM E:</b> 566040
<b>UTM N:</b> 6360910
<b>Beskrivelse:</b> Morten Nielsen 12/96

### Beskrivelse

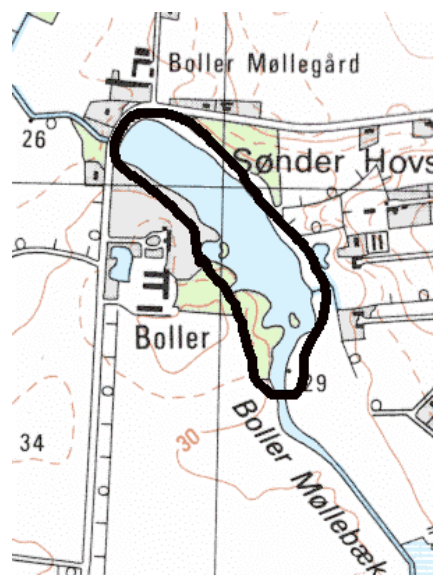
Sø, dannet ved opstemning af Boller Møllebæk.

### Karakteristik

Ynglende bjergvipstjert og mulig ynglende troldand.

### Optællere

Niels-Jørgen Tortzen.



### Ynglefugle, antal par

	1993	1994	1995
Toppet Lappedykker		1	1
Knopsvane			0-1
Gråand	2-5	2-3	1
Troldand			0-1
Grønbenet Rørhøne	1	0-1	
Blishøne	3-4	1-2	
Stor Flagspætte	1		
Bjergvipstjert	0-1	1	0-1
Nattergal	2		
Sjagger	1-2	2-3	5-6
Kærsanger	3		
Stillits		2	



## Lie Sø

<b>Amt:</b> Nordjylland
<b>Kommune:</b> Hjørring
<b>Lokalitetsnr:</b> 821915
<b>Lokalitetstype:</b> Sø
<b>Klassifikation:</b> V3

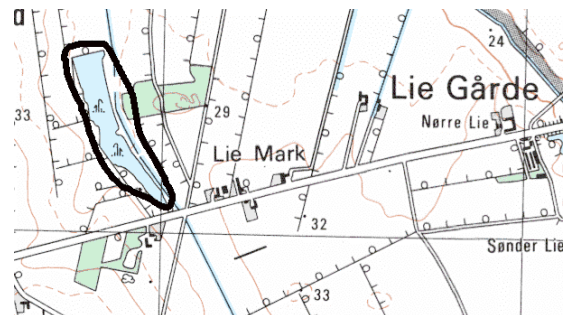
<b>Ejer:</b>
<b>Dækning:</b> Y1
<b>UTM E:</b> 563850
<b>UTM N:</b> 6359250
<b>Beskrivelse:</b> Morten Nielsen 12/96

### Karakteristik

Ynglende gråstrubet lappedykker. Lille hættemågekoloni.

### Optællere

Niels-Jørgen Tortzen, Anders Østerby.



### Ynglefugle, antal par

	1980	1993	1995
Gråstrubet Lappedykker	1-2		1
Knopsvane		1	1
Gravand			0-1
Gråand		0-2	2-4
Grønbenet Rørhøne			1-2
Blishøne		0-4	2-3
Hættemåge		75-100	0-20
Misteldrossel			1
Sivsanger			1
Kærsanger			2-3
Rørspurv			2



## Skals Ådal syd for Onsild

<b>Amt:</b> Nordjylland/Viborg/Århus
<b>Kommune:</b> Hobro/Tjele/Purhus
<b>Lokalitetsnr:</b> 823030
<b>Lokalitetstype:</b> Enge, marker
<b>Klassifikation:</b> V1, R2

<b>Ejer:</b> Private
<b>Dækning:</b> Y2, R2
<b>UTM E:</b> 545600
<b>UTM N:</b> 6269840
<b>Beskrivelse:</b> Torben Nielsen 10/97

### Beskrivelse

Afgræssede enge langs Skalsåen med kær, pilekrat og opdyrkede områder. Gravede vandhuller.

### Karakteristik

Ynglende vandrikse og pungmejse samt mulig ynglende rørhøg. Stor bestand af vibe.

Vigtig rasteplass for sangsvane og sædgås.

### Dækning

De vigtigste områder (Sjørring Kær og Onsild Enge) er godt dækkede i 1995, mens øvrige og mindre vigtige områder er mere sporadisk dækkede.

Optælling i 1996 dækker kun udvalgte arter for en mindre del af området.

I 1985 blev der foretaget en meget grundig og omfattende optælling af hele ådalen. Optællingen omfattede også et moseområde syd for Fårup uden for nuværende lokalitetsgrænser (Århus Amt).

### Erhvervsudnyttelse

Landbrug.

### Rekreativ udnyttelse

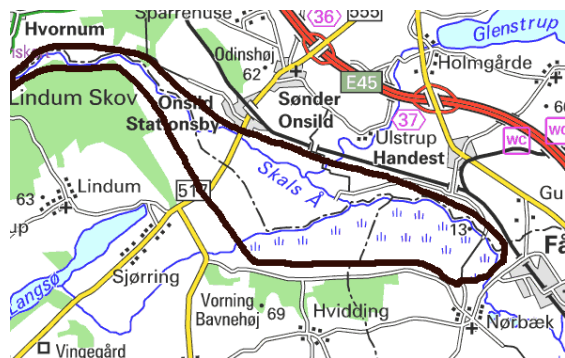
Intensiv jagt med fodring af vildt.

### Beskyttelsesbehov

Yderligere opdyrkning og dræning bør forhindres og kreaturafgræsning bør sikres.

### Optællere

Carsten Svejstrup Sørensen, Kaj Nissen, Frans Julin, Torben Nielsen (1985).



Tabel på næste side.



## Skals Ådal syd for Onsild

### Ynglefugle, antal par

	1980	1985	1994	1995
Lille Lappedykker	6-10	7	0-1	
Gråstrubet Lappedykker	0-1	1-2		
Knopsvane	6	5-8	1-6	
Grågås		0	1-2	
Gravand	4	7-9	0-3	
Krikand		5-10	0-2	
Gråand	14	30-32	10-18	
Atlingand		1-2		
Skeand		0-1		
Rørhøg		0	0-1	0-2
Spurvehøg		1	0-2	
Musvåge		1-2	2-4	
Tårnfalk		0-1	0-3	
Agerhøne		+	3-7	
Vagtel		1-2		
Engsnarre		1-2		
Vandrikse	2	4	2-6	
Grønbenet Rørhøne	10	13-15	3-4	
Blishøne	20	17	5-11	
Vibe	30	64	60-75	
Dobbeltbekkasin	7	24	5-7	
Rødben	1	0-1		
Skovhornugle	1	0-1	1	
Isfugl		0	0-1	
Engpiber	18	44	1-5	2-5
Gul Vipstjert	1	0		
Bjergvipstjert		0	0-1	
Nattergal	20	48-57	31	
Bynkefugl	22	31-40	7-13	8-12
Stenpikker		0	1-3	
Græshoppesanger	3	2-3	2	2
Sivsanger	24	0	2	4
Kærsanger		25	4-5	
Rørsanger	38	+	10	
Pungmejse		1-2	2-5	
Rødrygget Tornskade	1	0		0-1

### Rastefugle, årligt maksimum

	1993	1994	1995
Pibesvane			3
Sangsvane	42	80	200
Sædgås		200	24
Gråand	35	75	390
Hjejele	60	1	8
Vibe	125	190	140



## Glenstrup Sø

<b>Amt:</b> Nordjylland
<b>Kommune:</b> Hobro
<b>Lokalitetsnr:</b> 823040
<b>Lokalitetstype:</b> Sø
<b>Klassifikation:</b> V2, R2

<b>Ejer:</b> Privat
<b>Dækning:</b> Y1, R2
<b>UTM E:</b> 552250
<b>UTM N:</b> 6272680
<b>Beskrivelse:</b> Morten Nielsen 12/96

### Beskrivelse

Dybvandet, let eutrofieret sø, omgivet af rørskovsbræmmer. Østerkær Bæk er omgivet af græssede enge og pilekrat. Engene langs søens sydside er delvis opdyrkede.

### Karakteristik

Meget stor bestand af toppet lappedykker. Ynglende bjergvipstjert. Store flokke af rastende troldand.

### Rekreativ udnyttelse

Badning og lystfiskeri fra båd.

### Ekskursionsmål

God oversigt fra offentlig vej.

### Optællere

Kaj Nissen.

### Litteratur

Dybbro & Olsen: Fuglelivets hvor og hvornår.



Tabel på næste side.



## Glenstrup Sø

### Ynglefugle, antal par

	1972	1980	1985	1990	1993-95	1996
Lille Lappedykker	1	1			2-3	
Toppet Lappedykker	50-130	100-110	110-130	100-125	90-120	
Gråstrubet Lappedykker	1	0-1			1-3	
Knopsvane		8		12-17	3-4	
Gravand	3-4	10-30		4	1-2	
Krikand		1				
Gråand		13		20	5-15	
Spidsand	0-1					
Taffeland	1	1		0-1		
Troldand				1-5	0-2	
Hvinand				0-1		
Musvåge				0-1	1	
Vandrikse	2					
Plettet Rørvagtel	0-1					
Grønbenet Rørhøne	10-15				2-6	
Blishøne	5-10	20-40		120-150	40-60	
Strandskade		1	2			
Lille Præstekrave					0-1	
Vibe		6-18		2	3-6	
Dobbeltbekkasin		2			1	
Sortterne	0-1					
Engpiber					3	
Bjergvipstjert					0-1	1
Nattergal				5	4	
Bynkefugl					1	
Sivsanger				1		
Kærsanger					1	
Rørsanger				100		
Rørspurv				100		

### Rastefugle, årligt maksimum

	1972	1993	1994	1995	1996
Toppet Lappedykker	50	20	3	227	
Sangsvane			1		5
Gråand	500	182	450	261	166
Taffeland	1	4		433	2
Troldand	100	153	225	4850	
Hvinand	10	13	16	140	
Stor Skallesluger	300		8	97	
Blishøne	100	498	38	49	2



## Onsild Ådal

<b>Amt:</b> Nordjylland
<b>Kommune:</b> Hobro
<b>Lokalitetsnr:</b> 823050
<b>Lokalitetstype:</b> Eng, mose
<b>Klassifikation:</b> V3

<b>Ejer:</b> Private
<b>Dækning:</b> Y2
<b>UTM E:</b> 547000
<b>UTM N:</b> 6276000
<b>Beskrivelse:</b> Torben Nielsen 10/97

### Beskrivelse

Ådal, hvor den nordøstlige del drænes og opdyrkes. Den sydvestlige del afgræsses af kødkvæg (1993).

### Karakteristik

Ynglende dobbeltbekkasin, bjergvipstjert og græshoppesanger.

### Beskyttelser

Fyrkats omgivelser er landskabsfredet.

### Erhvervsudnyttelse

Landbrug.

### Rekreativ udnyttelse

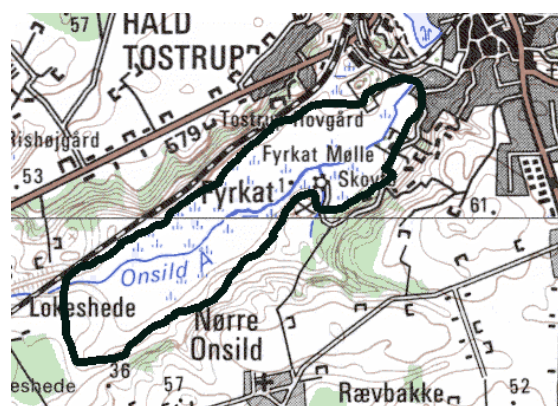
Vikingsmuseet med vikingeborgen Fyrkat er meget besøgt. En del jagt i mosen.

### Ekspeditionsformål

Der er planer om stiforbindelse på langs i dalen.

### Optællere

Frans Julin, Carsten Svejstrup Sørensen.



### Ynglefugle, antal par

	1980	1993	1996
Gravand	2		
Gråand	2-5		
Grønbenet rørhøne	1		
Dobbeltbekkasin	1	0-3	0-2
Vibe	5-6	9	
Bjergvipstjert	1		1
Engpiber			2
Bynkefugl			0-4
Nattergal		2	3
Græshoppesanger		1	2
Kærsanger			3-4
Rørsanger		1	
Sivsanger		1	1
Rørspurv		7	



## Trinderup og Onsild Krat

<b>Amt:</b> Nordjylland
<b>Kommune:</b> Hobro
<b>Lokalitetsnr:</b> 823060
<b>Lokalitetstype:</b> Skov
<b>Klassifikation:</b> S3

<b>Ejer:</b> Privat
<b>Dækning:</b> Y3
<b>UTM E:</b> 543500
<b>UTM N:</b> 6272800
<b>Beskrivelse:</b> Torben Nielsen 10/97

### Beskrivelse

Trinderup Krat består af meget afvekslende skovpartier i kuperet terræn. Der er partier med gammel bøg, med eg samt unge og gamle granbevoksninger. Der er en del underskov af hassel mod syd. På grænsen mod Skals Ådal er der sumpskov. Der er fine fortidsminder i skoven. Onsild Krat består af meget forskelligartet vegetation med nåleskov, egekrat, bladet løvskov, bøg, lærk og mindre områder med skovfyr. Nogle partier henligger som urørt skov, især gamle egekrat.

### Karakteristik

Ynglende skovfugle, bl.a. grønspætte.

### Erhvervsudnyttelse

Skovbrug.

### Rekreativ udnyttelse

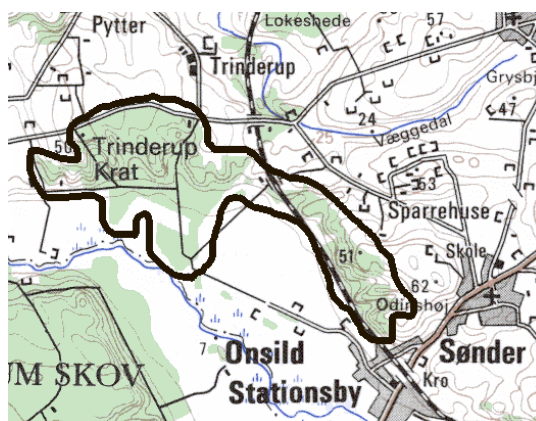
Skydebane i sydlige del af Onsild Krat.

### Optællere

Kaj Nissen.

### Ynglefugle, antal par

	1995
Musvåge	1
Natugle	1
Grønspætte	0-1
Stor Flagspætte	0-5
Misteldrossel	0-2
Spætmejse	0-5
Gråsiskan	1-3
Kernebider	0-2







## Hobro Vesterfjord

<b>Amt:</b> Nordjylland
<b>Kommune:</b> Hobro
<b>Lokalitetsnr:</b> 823070
<b>Lokalitetstype:</b> Sø
<b>Klassifikation:</b> V2

<b>Ejer:</b>
<b>Dækning:</b> Y2
<b>UTM E:</b> 548300
<b>UTM N:</b> 6277700
<b>Beskrivelse:</b> Morten Nielsen 12/96

### Beskrivelse

Vestfjorden er en ferskvandssø med ringe vanddybde. Mod vest og nord er der brede tagrørsbræmmer. Mod byen smalle tagrørsbræmmer. Fjorden gennemstrømmes af Onsild Å.

### Karakteristik

Ynglende rørhøg.

### Dækning

Optælling i 1996 er ikke dækkende.

### Beskyttelser

Bynært reservat med jagtforbud.

### Rekreativ udnyttelse

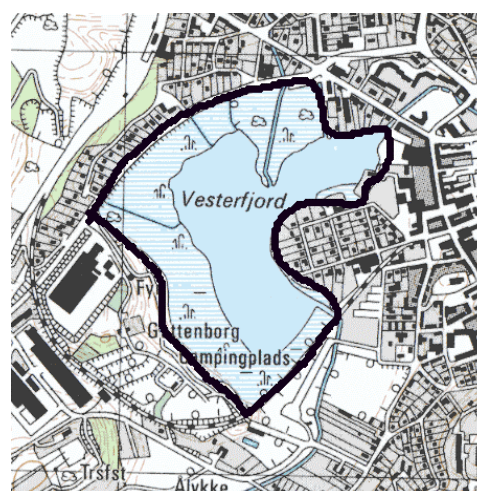
Kun enkelte strækninger langs bredden er meget befærdede.

### Ekskursionsmål

Gode oversigtsforhold fra omkringliggende høje punkter.

### Optællere

Bent Markussen.



### Ynglefugle, antal par

	1972	1980	1984	1993	1996	1997
Toppet Lappedykker			3-4			
Knopsvane				1		
Gravand		1		0-1		
Gråand	1	2	2	10-12		
Rørhøg					0-1	1
Vandrikse	1					
Grønbenet Rørhøne	1	2				
Blishøne	1	8	3-5	6-8		
Dobbeltbekkasin	1	1				
Nattergal				0-1	1	
Græshoppesanger		1				
Sivsanger		1			2	
Kærsanger		1			1	
Rørsanger		1		3-4		
Rørspurv				8-9		



## Mariager Fjord vest for Hadsund

<b>Amt:</b> Nordjylland/Århus
<b>Kommune:</b> Hobro/Arden/Hadsund/Mariager
<b>Lokalitetsnr:</b> 823085
<b>Lokalitetstype:</b> Fjord
<b>Klassifikation:</b> R1

<b>Ejer:</b>
<b>Dækning:</b> R2
<b>UTM E:</b> 559300
<b>UTM N:</b> 6280300
<b>Beskrivelse:</b> Torben Nielsen 10/97

### Beskrivelse

Dyb, smal fjord med meget lille vandudskiftning. Ved Hobro og ved Hadsund er fjorden mere lavvandet med sejllende. Langs kysten er der nogle steder smalle bræmmer af tagrør.

### Karakteristik

Store flokke af rastende andefugle. Rasteplads af international betydning for sangsvane. Antallet af rastende fugle er størst i isvintre, hvor der er våger i fjorden.

### Dækning

Ynglefugle er ikke optalt.

### Beskyttelser

Inderste del ved Hobro er bynært vildtreservat med jagtforbud.

### Erhvervsudnyttelse

Ålefiskeri.

### Rekreativ udnyttelse

Sejllads og fiskeri.

### Ekskursionsmål

God oversigt og smuk udsigt fra offentlig vej syd for fjorden. Våger ved Dania i isvintre er meget besøgt.

### Beskyttelsesbehov

Fjorddød i 1997! Årsagen diskuteres meget.

### Optællere

Torben Nielsen, DOF Århus Amt.





## Mariager Fjord vest for Hadsund

### Rastefugle, årligt maksimum

	1972	1980	1994	1995	1996
Skarv		203			
Fiskehejre			32	15	
Knopsvane	1000	1566	630	270	376
Sangsvane	250	543	316	680	339
Gravand	2000		65	70	1
Gråand	1000		1290	740	540
Taffeland			16	40	132
Troldand	50	400	334	770	2826
Hvinand	200	1000	142	2130	160
Toppet Skallesluger	100				
Stor Skallesluger	150		28	130	124
Fiskeørn	1				
Blishøne	1000	4220	2570	2000	2090
Strandskade			2	55	
Vibe			206	8	
Almindelig Ryle			45	2	2
Dobbeltbekkasin			33	8	
Rødben			19	10	9



## Hobro Skov

<b>Amt:</b> Nordjylland
<b>Kommune:</b> Hobro
<b>Lokalitetsnr:</b> 823090
<b>Lokalitetstype:</b> Skov
<b>Klassifikation:</b> S1

<b>Ejer:</b>
<b>Dækning:</b> Y1
<b>UTM E:</b> 551000
<b>UTM N:</b> 6277500
<b>Beskrivelse:</b> Torben Nielsen 10/97

### Beskrivelse

Skovområde langs sydkysten af fjorden mellem Hobro og Katbjerg. Området består af både løvskov, nåleskov og fugtigt krat.

Følgende skovområder indgår i lokaliteten: Hobro Egeskov, Hobro Østerskov, Skovsgaard Skov samt Strandholt Skov.

### Karakteristik

Ynglende duehøg, grønspætte, pirol, ravn og rødtoppet fuglekonge. Mulig ynglende sortspætte i 1996.

### Erhvervsudnyttelse

Skovdrift.

### Rekreativ udnyttelse

Bynær skovlokalitet med stier.

### Optællere

Carsten Svejstrup Sørensen.

### Ynglefugle, antal par

	1980	1993	1994	1995
Duehøg	0-1	0-1		
Musvåge	1	2-3		
Grønbenet Rørhøne		1	1	
Natugle	3	1-2	0-1	
Grønspætte	1	5-7	4	
Stor Flagspætte		6-13	1-4	
Rødstjert		2	2	
Misteldrossel				1
Skovsanger		8	6	
Rødtoppet Fuglekonge				1
Grå Fluesnapper		8-10	4	
Broget Fluesnapper		3-4	2-3	
Halemejse	1-2			1
Spætmejse	5	16	6	
Træløber	1-2	6	2	
Pirol				1
Råge	200	360	360	
Ravn		0-1	1	
Stillits		0-2		
Gråsiken		4-6	4	
Kernebidder		4-5	2	





## Hørby Sø og Stormose

<b>Amt:</b> Nordjylland
<b>Kommune:</b> Hobro
<b>Lokalitetsnr:</b> 823100
<b>Lokalitetstype:</b> Sø, mose
<b>Klassifikation:</b> V1

<b>Ejer:</b>
<b>Dækning:</b> Y1
<b>UTM E:</b> 545750
<b>UTM N:</b> 6278750
<b>Beskrivelse:</b> Torben Nielsen 10/97

### Beskrivelse

Sø og mose omgivet af motorvej, bebyggelse og dyrkede marker. Stormosen var i starten af 1980'erne mere vandfyldt end nu.

Der foreligger forslag om oprensning af søen, vandstandsregulering og stianlæg. Der er endnu ikke besluttet noget eller givet tilladelser hertil.

### Karakteristik

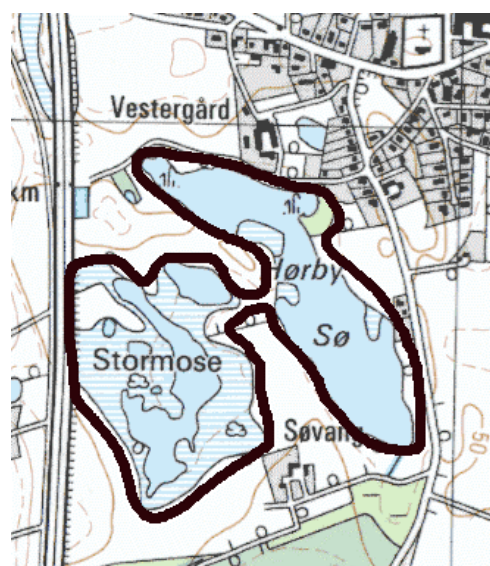
Ynglende sorthalset lappedykker.  
Hættemågekoloni, der i de senere år er mindsket noget.

### Beskyttelsesbehov

Der dyrkes meget tæt på mosen.

### Optællere

Frans Julin, Kaj Nissen.



### Ynglefugle, antal par

	1972	1980	1984	1985	1986	1987	1993	1995
Lille Lappedykker	0-1		1					
Toppet Lappedykker	2-3	2-3	2	2-3	1	1-2		2
Gråstrubet Lappedykker	1-2	0-2	1					
Sorthalset Lappedykker		1	1					2-3
Knopsvane	1	1	3	2	2	1	1	1
Gravand	1	2-3	1-2					0-1
Knarand							0-1	
Krikand				0-1				
Gråand	2	1-2	11	3	3	1		3
Taffeland	5	3	0-3	0-2	2		0-2	0-2
Troldand		0-1		0-1			0-2	0-1
Grønbenet Rørhøne		1-5	8	3	3			2
Blishøne	5-10	9-26	37	11	10			4-5
Strandskade		0-1	1-3	1				0-1
Stor Præstekrave							0-1	0-1
Vibe			2	2	3	1		0-1
Dobbeltbekkasin			2					
Hættemåge	300-400	250-329	704	600-700	450	500		60-85
Engpiber				1-2				
Sivsanger							1	
Rørsanger							1	



## Snæbum Søer

<b>Amt:</b> Nordjylland
<b>Kommune:</b> Hobro
<b>Lokalitetsnr:</b> 823110
<b>Lokalitetstype:</b> Sø
<b>Klassifikation:</b> V4

<b>Ejer:</b>
<b>Dækning:</b> Y2
<b>UTM E:</b> 539750
<b>UTM N:</b> 6278400
<b>Beskrivelse:</b> Torben Nielsen 10/97

### Beskrivelse

Større, dyb sø på ca. 10 ha, der har karakter af gadekær, samt to mindre søer. Søerne er stærkt eutrofe. Der er opsat andehuse bortset fra i den sydligste sø. Der holdes tamgæs i vestligste sø.

### Karakteristik

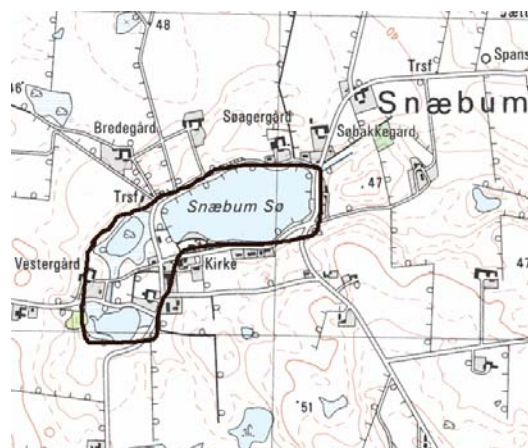
Kun få ynglefugle tilbage, bl.a. toppet lappedykker.

### Rekreativ udnyttelse

Intensivt lystfiskeri i den største sø. Der udsættes fisk i søen.

### Optællere

Kaj Nissen.



### Ynglefugle, antal par

	1972	1980	1995
Toppet Lappedykker	2	3	2-3
Knopsvane	1	1	
Gravand		1	
Gråand	1	2	0-3
Taffeland		3	
Grønbenet Rørhøne	1		0-1
Blishøne	4-5	8	0-3
Hættemåge	25		



## Døstrup Bæk

<b>Amt:</b> Nordjylland
<b>Kommune:</b> Hobro
<b>Lokalitetsnr:</b> 823120
<b>Lokalitetstype:</b> Å, enge
<b>Klassifikation:</b> V1

<b>Ejer:</b> Privat
<b>Dækning:</b> Y1
<b>UTM E:</b> 547450
<b>UTM N:</b> 6283890
<b>Beskrivelse:</b> Morten Nielsen 12/96

### Beskrivelse

Å med omgivende enge, småsøer, dambrug og grusgrav. Sø med rørskov.

### Karakteristik

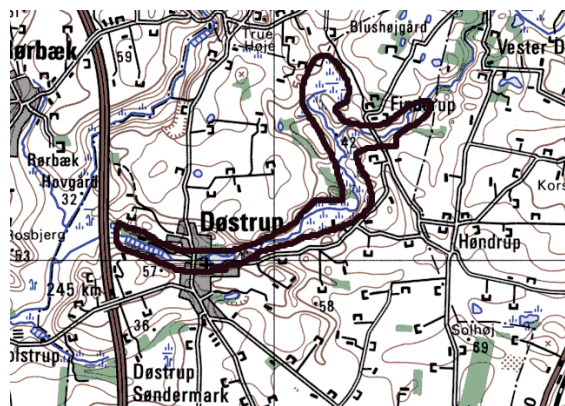
Ynglende taffeland, vandrikse, isfugl og bjergvipstjert. Duehøg i skovene.

### Erhvervsudnyttelse

Dambrug.

### Optællere

Kaj Brøner.



### Ynglefugle, antal par

	1984	1993
Lille Lappedykker	0-1	3
Knopsvane	1	2
Gravand	1	3
Gråand	3	11
Taffeland	1	3
Duehøg		1
Spurvehøg	1	2
Musvåge	1	2
Tårnfalk	1	1
Vandrikse		0-1
Grønbenet Rørhøne	3	4
Blishøne	7	5
Lille Præstekrave	1	1
Vibe	2	6
Dobbeltbekkasin	1-2	7
Natugle		1
Isfugl	1-2	1
Engpiber	2-3	8
Bjergvipstjert	1	3
Vandstær		
Nattergal		2
Bynkefugl		2
Stenpikker		1
Rørsanger	3-5	