

Fuglelokaliteterne i Roskilde Amt

Udgivet af Dansk Ornitologisk Forening med støtte fra Skov- og Naturstyrelsen

Fuglelokaliteterne i Roskilde Amt

af Anita Pedersen og Morten Nielsen

Forside: Tilde Carlsen

© Dansk Ornitologisk Forening 1998

Denne rapport må ikke kopieres, hverken helt eller delvis, uden forudgående skriftlig aftale med Dansk Ornitologisk Forening. Ved citat skal der tydeligt henvises til Dansk Ornitologisk Forening som kilde.

Udsnit af kort © Kort- og Matrikelstyrelsen, gengivet med tilladelse nr. (G 103-96)

ISBN 87-90310-22-5

Udgivet af Dansk Ornitologisk Forening med støtte fra Skov- og Naturstyrelsen.

Dansk Ornitologisk Forening
Vesterbrogade 140 A
1620 København V
Tlf. 3131 4404
Fax 3131 2435

Indhold

| | |
|---|--------|
| Forord | 4 |
| De optalte lokaliteter | 5 |
| De optalte arter | 6 |
| Optællingsmetode | 8 |
| Vurdering af undersøgelsesintensitet | 8 |
| Materiale fra tidligere undersøgelser | 9 |
| Klassifikation | 9 |
| Rødliste for fugle | 13 |
| Bearbejdning | 16 |
| Fremtiden | 16 |
| Litteratur | 16 |
| Hvordan læses lokalitetsbeskrivelserne? | 17 |
| Yderligere oplysninger | 18 |
| De beskrevne lokaliteter, opdelt på kommuner | 19 |
| Lokalitetsbeskrivelser | 21 |
| De beskrevne lokaliteter, alfabetisk oversigt | bagest |

Forord

Med denne rapport over fuglelokaliteterne i Roskilde Amt er det vor hensigt at bidrage med den nyeste viden om de danske fuglelokaliteter og deres fugleliv. Denne rapport er en del af en serie, der med en rapport for hvert amt tilsammen beskriver de ca. 2000 vigtigste fuglelokaliteter i Danmark.

Materialet, der ligger til grund for rapporten, er indsamlet som led i Projekt Fuglenes Danmark, et projekt under Dansk Ornitologisk Forening, der havde til formål at kortlægge de danske yngre- og rastefugles udbredelse og antal og sammenligne de indkomne resultater med tilsvarende tidligere undersøgelser. Resultaterne fra den øvrige del af undersøgelsen publiceres i værket "Fuglenes Danmark".

Projekt Fuglenes Danmark blev ledet af en styringsgruppe bestående af Jon Fjeldså, Hans Meltofte og Arne Jensen (Dansk Ornitologisk Forening), Sten Asbirk (Skov- og Naturstyrelsen), Henning Nøhr og Bo Svenning Pedersen (Ornis Consult), Stefan Pihl (Danmarks Miljøundersøgelser) og Lars Møller Nielsen (Aage V. Jensens Fonde).

Hele projektet Fuglenes Danmark har kun kunnet gennemføres på grund af betydelig støtte fra Aage V. Jensens Fonde - en støtte, vi er meget taknemmelige for.

Der er tidligere (Ferdinand og Dybbro) publiceret større oversigter over de danske fuglelokaliteter og deres fugleliv. Lorenz Ferdinands "Større Danske Fuglelokaliteter", der udkom i 1971, var den første reelle samling af oplysninger om fuglene på de danske fuglelokaliteter, men behandlede kun omkring 400 lokaliteter. Tommy Dybbro udgav i 1982 rapporter for alle amter

(undtagen Ribe, hvor beskrivelsen kom i en anderledes form i 1990) med oplysninger om ca. 2000 lokaliteter over hele landet.

Denne nye rapportserie skal ses som en ajourføring og udbygning af disse oplysninger. Som noget nyt sammenligner vi vore nye resultater med de tidligere undersøgelser.

Desværre er ikke alle amtets fuglelokaliteter undersøgt lige grundigt. Dansk Ornitologisk Forening modtager derfor gerne alle supplerende oplysninger om de nævnte fuglelokaliteter til brug for den løbende revision af beskrivelserne.

En varm tak til de mange hundrede optællere, der med deres store, ulønnede indsats i felten har samlet grundlaget for denne rapport. Også tak til Anita Pedersen og Stig Damkjær Olesen, som har indsamlet materialet.

En ikke mindre varm tak til Peer Lindballe for et meget stort arbejde med indtastning af oplysningerne fra denne og tidligere lokalitetsregistreringer.

Tak til Michael Grell, der som videnskabelig konsulent på projektet har udformet skemaer og vejledninger samt været behjælpelig med afklaringen af en lang række spørgsmål og kritisk gennemlæsning af manuskriptet.

Det er vort håb, at oplysningerne i denne rapport vil blive brugt både i arbejdet med at beskytte de danske fugle og deres levesteder og som inspiration for fugle- og naturinteresserede til at besøge nye steder.

De optalte lokaliteter

Vi har tilstræbt at få optalt alle lokaliteter, der ved de foregående undersøgelser har vist sig så gode, at de kunne klassificeres som mindst fuglelokalitet af kategori 3 (se afsnit om klassifikation). Hertil kommer undersøgelser på en række lokaliteter, som projektets lokale koordinater eller andre i lokalafdelingen havde forventning om kunne huse en betydelig mængde fugle. I nogle lokalafdelinger, hvor der har været et stort antal optællere til rådighed, er der optalt en lang række lokaliteter, der ikke kan klassificeres som højere end kategori 4.

Det har været ønsket, at søer, moser, ferske enge, strandenge og skove skulle optælles, men da arbejdet med en grundig gennemgang af et amts lokaliteter er en endog meget stor opgave, har det været nødvendigt at prioritere. Dette betyder, at typisk skovene og de lokaliteter, der ligger langt fra større byer (hvor de fleste ornitologer bor), ikke er tilfredsstillende undersøgt.

Det skal kraftigt understreges, at dét, at en lokalitet ikke er omtalt i denne rapport, på ingen måde kan tolkes, som om der ikke er betydende bestande af fugle på denne lokalitet. Det kan i lige så høj grad skyldes, at der ikke foreligger oplysninger om lokaliteten. I en del tilfælde er der i denne rapport nævnt sporadiske oplysninger fra en lokalitet. Lokaliteten kan i disse tilfælde nemt rumme langt større ornitologiske interesser end beskrevet. Disse lokaliteter har fået undersøgelseskode 2 eller 3 i rammen øverst på beskrivelsen.

Der er kun i begrænset omfang medtaget oplysninger om rastende fugle i de kystnære havområder. Oplysningerne herom kan delvis findes i Danish Game Review.

Miljøministeriet og amterne foretager en løbende naturovervågning på en række lokaliteter. Vi har med tak modtaget og brugt oplysninger fra Danmarks Miljøundersøgelser, Skov- og Naturstyrelsens feltstationer, fra Reservatsektionen og fra statsskovdistrikterne. Hvor disse oplysninger er anvendt, er det nævnt ved lokalitetsbeskrivelsen.

Det har desværre ikke været muligt at inddrage alle registreringer, der er udført i perioden mellem de tidligere lokalitetsregistreringer og denne undersøgelse, og der kan derfor være både publicerede og upublicerede oplysninger, som ikke fremgår af denne rapport. Det har heller ikke væ-

ret muligt at medtage resultaterne fra alle amters overvågning i fuldt omfang, ligesom mange enkeltundersøgelser, publiceret i de grønne foreningers tidsskrifter, heller ikke i alle tilfælde er inddraget. Men som nævnt i afsnittet Fremtiden er det Dansk Ornitologisk Forenings hensigt løbende at vedligeholde dette rapportssystem, så det samlet fremtræder som det mest omfattende og aktuelle værk om de danske fuglelokaliteter.

Hvad er en lokalitet?

En lokalitet defineres i praksis om et naturområde af én bestemt type, evt. en sammensat naturtype. Den typiske lokalitet er en sø med umiddelbart tilstødende mindre eng- eller moseområde, en skov eller en strandeng.

Ferdinand (1971) definerer fuglelokaliteter som "sammenhængende dele af landskabet, inden for hvilke en bestemt fugleart eller fuglegruppe enten har mulighed for at yngle eller har mulighed for fouragering igennem længere tid, således at stedet giver eksistensmulighed for visse fuglearter eller fuglegrupper". Der vil kun i få tilfælde være tvivl om afgrænsningen af lokaliteten, når man står på stedet.

Der er i et mindre antal tilfælde lavet lidt om på lokalitetens afgrænsning i forhold til Dybbro. Dette skyldes typisk permanent opdyrkning af engområder, således at det opdyrkede område ikke længere indgår i optællingsområdet.

En række meget store lokaliteter er søgt opdelt i underlokaliteter, hvor der er foretaget særskilt optælling i hvert område. Ved sammenligning med tidligere undersøgelser skal disse underlokaliteter slås sammen til én.

Denne opdeling i større eller mindre lokaliteter kan påvirke klassifikationen, således at en stor lokalitet samlet vil kunne klassificeres højere end det samme område opdelt i mindre lokaliteter. Der er ved afgrænsningen af lokaliteterne ikke taget hensyn hertil, men kun til at lokaliteten er geografisk velafgrænset.

De optalte arter

Følgende arter er så vidt muligt medtaget i oversigten over lokalitetens ynglefugle. I særlige tilfælde og f.eks. efter ønske fra optælleren eller grundejeren er sårbare eller lokalt sjældne arter ikke omtalt. Disse arter er markeret med *.

Vådrområder, klitter, heder og enge

| | | |
|------------------------|-------------------------|------------------------|
| Lille lappedykker | Grønbenet rørhøne | Fjordterne |
| Toppet lappedykker | Blishøne | Havterne |
| Gråstrubet lappedykker | Strandskade | Dværgterne |
| Sorthalset lappedykker | Klyde | Alk |
| Skarv | Lille præstekrave | Lomvie |
| Rørdrum | Stor præstekrave | Tejst* |
| Knopsvane | Hvidbrystet præstekrave | Hedelærke |
| Grågås | Almindelig ryle | Engpiber |
| Canadagås | Brushane | Skærpiber |
| Krikand | Dobbeltbekkasin | Markpiber |
| Atlingand | Stor regnspove | Gul vipstjert |
| Knarand | Stor kobbersneppe | Bjergvipstjert |
| Gråand | Tinksmed* | Sortstrubet bynkefugl* |
| Spidsand | Rødben | Bynkefugl |
| Skeand | Stenvender* | Stenpikker |
| Troldand | Hættemåge | Nattergal |
| Taffeland | Stormmåge | Græshoppesanger |
| Ederfugl | Sildemåge | Drosselrørsanger |
| Toppet skallesluger | Sølvmåge | Sivsanger |
| Rørhøg | Svartbag | Kærsanger |
| Vandrikse | Ride | Rørsanger |
| Plettet rørvagtel | Splitterne | Pungmejse |

Skove

| | | |
|-------------------|------------------|----------------------|
| Skarv | Huldue | Misteldrossel |
| Fiskehejre | Natugle | Lundsanger |
| Stor skallesluger | Skovhornugle | Rødtoppet fuglekonge |
| Hvinand | Natravn | Korttået træløber |
| Hvepsevåge | Grønspætte | Pirol |
| Spurvehøg | Sortspætte* | Rødrygget tornskade |
| Duehøg | Lille flagspætte | Nøddekrige |
| Musvåge | Vendehals | Ravn |
| Skovsneppe | Sjagger | Gulirisk |
| Svaleklire* | Vindrossel | |

Truede og sjældne arter

omtales som hovedregel ikke. Dog kan de være omtalt på lokaliteter, hvor de i forvejen er særdeles velkendte. Det drejer sig om følgende arter:

| | | |
|---------------------|------------------|----------------------|
| Nordisk lappedykker | Hedehøg | Dværgmåge |
| Sort stork | Fiskeørn | Sandterne |
| Pibeand | Lærkefalk | Sortterne |
| Rødhovedet and | Urfugl | Slørugle |
| Bjergand | Engsnarre | Stor hornugle |
| Rød glente | Trane | Mosehornugle |
| Havørn | Hjejle | Perleugle |
| Blå kærhøg | Sorthovedet måge | Isfugl (på Sjælland) |

Biæder
Hærfugl

Vandstær
Blåhals

Høgesanger
Stor tornskade

Rastefugle

Følgende arter er så vidt muligt medtaget i oversigten over lokalitetens rastefugle. I tilfælde, hvor der kun optræder meget få eksemplarer af almindelige fugle, kan forekomsten være udeladt.

Lille lappedykker
Toppet lappedykker
Gråstrubet lappedykker
Nordisk lappedykker
Skarv
Rørdrum
Fiskehejre
Knopsvane
Pibesvane
Sangsvane
Sædgås
Kortnæbbet gås
Blisgås
Grågås
Canadagås
Mørkbuget knortegås
Lysbuget knortegås
Gravand
Pibeand
Krikand
Atlingand
Knarand
Gråand
Spidsand
Skeand

Troldand
Taffeland
Bjergand
Ederfugl
Havlit
Sortand
Fløjsand
Hvinand
Lille skallesluger
Toppet skallesluger
Stor skallesluger
Rørhøg
Blå kærhøg
Fjeldvåge
Havørn
Kongeørn
Fiskeørn
Vandrefalk
Dværgfalk
Blishøne
Strandskade
Klyde
Lille præstekrave
Stor præstekrave
Hjejle

Strandhjejle
Vibe
Islandsk ryle
Sandløber
Dværgryle
Krumnæbbet ryle
Sortgrå ryle
Almindelig ryle
Brushane
Dobbeltbekkasin
Stor regnspove
Lille regnspove
Stor kobbersneppe
Lille kobbersneppe
Svaleklire
Sortklire
Rødben
Hvidklire
Tinksmed
Mudderklire
Stenvender
Odinshane
Mosehornugle
Isfugl

Optællingsmetode

Ynglefugle

Optælling er i denne undersøgelse søgt gennemført med 3-5 besøg i ynglesæsonen i mindst ét år. For en lang række lokaliteter er der dog optællinger fra mere end ét år. Omvendt er ynglefugletallet for en del lokaliteter anslået på baggrund af et enkelt eller to besøg.

Optællingsmetodikken er udførligt beskrevet i en vejledning, der blev udleveret til alle optællere inden start på optællingerne. Herudover fik optællerne tilbudt en noget mere udførlig "Optællingskalender", hvor særlige forhold for de enkelte arter er beskrevet.

Optællerne blev bedt om at angive antallet af ynglende fugle i interval, hvor laveste antal angiver antallet af sikre og sandsynlige ynglepar og højeste tal angiver summen af sikre, sandsynlige og mulige ynglepar. Denne opfordring er desværre ikke blevet fulgt i et så stort omfang, at det kunne anvendes i tabellerne i denne rapport. Derfor anvendes det højeste tal fra optællingsskemaerne i rapportens tabeller.

Rastefugle

Optælling er i denne undersøgelse søgt gennemført med 8-10 årlige besøg i projektets tre år. For en række lokaliteter er der dog kun optællinger fra ét år.

Optællingsmetodikken er udførligt beskrevet i en vejledning, der blev udleveret til alle optællere inden start på optællingerne.

Generelt

Alle optællinger blev ført ind på et af to skemaer "Forårs- og ynglefugleskema" og "Efterår og vinter", hvor en lang række arter var fortrykt. På skemaerne var plads til resultater fra ca. 10 optællingsdage. På "Forårs- og ynglefugleskemaet" var endvidere plads til, at optælleren kunne skrive det antal ynglepar, han/hun skønnede på baggrund af de besøg, der var anført på skemaet.

For alle lokaliteter er udfyldt et "Miljøskema" med oplysninger om driftsforhold, trusler og lignende og et "Lokalitetsskema" med oplysninger om beliggenhed, afgrænsning af tælleområde m.m.

Alle skemaer blev indsendt til projektets lokal Koordinator, der gennemgik dem for eventuelle fejl og usikre oplysninger. Disse forhold blev afklaret mellem optæller og lokal Koordinator, hvorefter fugleoptællingerne blev indtastet i database.

Herudover blev der i et vist omfang indsamlet oplysninger fra anden side (se forordet). Her blev de væsentligste oplysninger indtastet og medtaget.

Vurdering af undersøgelsesintensitet

En sammenligning af resultaterne fra forskellige optællinger kræver normalt, at optællingerne er udført efter samme metodik, ved samme antal besøg og helst af samme optæller. Dette er i praksis ikke muligt ved så store undersøgelser som denne. Derfor er undersøgelsesintensiteten beskrevet med følgende udtryk:

1 Grundigt undersøgt

betyder, at lokaliteten er grundigt undersøgt med flere besøg over flere undersøgelsesår, og at de anførte antal af rastende og ynglende fugle må anses for at være meget tæt på de korrekte.

2 Rimeligt undersøgt

betyder, at lokaliteten er undersøgt i rimeligt omfang ved flere besøg i et år eller be-

søgt flere gange i løbet af undersøgelsesperioden.

3 Mangelfuldt undersøgt

betyder, at der kun foreligger spredte oplysninger, evt. kun oplysninger fra ét enkelt besøg.

Der kan være forskellig vurdering af optællinger af yngle- og rastefugle, angivet ved foranstående stort bogstav hhv. Y og R. Eksempelvis betyder Y1 grundig ynglefugletælling og R3 mangelfuld rastefugletælling.

Ferdinand og Dybbro anvendte et tilsvarende system med 1, 2 eller 3 plusser, hvor 3 plusser angav den bedste undersøgelse. Hvor der i de tidligere undersøgelser kun er delvis dækning, så tallene er svært sammenlignelige, er dette nævnt under Dækning.

Ved sammenligning af tal fra denne og tidligere undersøgelser skal der altid lægges vægt på undersøgelsesintensiteten. Kun optællinger med samme vurdering kan nogenlunde sammenlignes. Er der forskel i undersøgelsesintensitet, vil optællingen med den højeste vurdering normalt vise en større del af de fugle, der rent faktisk var til

stede på lokaliteten. Tabellerne over antal af fugle på de dårligt dækkede lokaliteter viser nemlig et minimum af tilstedeværende fugle. Derfor kan lokaliteter med en lav vurdering af undersøgelsesintensiteten sagtens rumme væsentlig større antal fugle af de anførte arter og forekomst af arter, der ikke er nævnt.

Materiale fra tidligere undersøgelser

Til sammenligning med resultaterne fra denne undersøgelse har vi medtaget de publicerede oplysninger fra hhv. Ferdinand og Dybbro. Disse resultater er uanset optællingsår opført under 1970 for Ferdinands og 1980 for Dybbros undersøgelser. Der er for mange arter kun oplyst fore-

komst uden talangivelse. I disse tilfælde er ynglefund af tekniske årsager blot noteret som 1. I langt de fleste tilfælde vil det være tydeligt at se i tabellerne. I øvrigt henvises til beskrivelsens punkt Dækning.

Klassifikation

Alle lokaliteter er klassificeret efter Falk: "Udkast til vejledning til metoder i biologisk klassifikation af naturlokaliteter" med ganske få rettelser og ændringer, der er gennemført efter aftale med forfatteren.

Opdeling af de enkelte lokalitetstyper (skov, vand, kyst, eng) har som regel været uproblematisk, men for de mere sammensatte lokaliteter er der i flere tilfælde nævnt to klassifikationer, f.eks. V2, E3.

Kriterierne for klassifikation af de enkelte naturtyper er vist i tabellerne på de følgende sider.

Der er visse ændringer i forhold til de tidligere anvendte klassifikationer. Både Ferdinand og Dybbro opdelte rastefuglelokaliteter efter de artsgrupper, der forekom på stedet, eks. TG for gåselokalitet og TA for andelokalitet. Denne opdeling er nu erstattet af en fælles rasteklassifikation. Samtidig er den nye klassifikation relateret til den aktuelle rødliste (Rødliste '90) i stedet for at bruge en række specificerede arter.

| Klassifikation af ynglefuglelokalteter | | | |
|---|--|--|---|
| | Skove | Vådområder | Heder |
| I | <p>Arter Ynglepar af rødlistearter af kategori akut truet, sjældnen eller sårbar</p> <p>Yngleplads for skarv</p> <p>Forekomst af mindst 7 fåtallige arter*</p> <p>Bestande Meget store bestande af særligt hensynskrævende rødlistearter</p> <p>Store bestande af: Fiskehejre 100 par Hvepsevåge 10 par Musvåge 15 par Duehøg 10 par Huldue 3 par Kortttæt træløber 10 par</p> | <p>Arter Ynglepar af rødlistearter af kategori akut truet, sjældnen eller sårbar</p> <p>Bestande Meget store bestande af særligt hensynskrævende rødlistearter</p> <p>Store bestande af: Gråstrubet lappedykker 20 par Krikand 10 par Atlingand 8 par Knarand 3 par Skeand 25 par Troidand 15 par Taffeland 20 par Grågås 40 par Rørhøg 5 par Hættemåge 2000 par Vandfugle** i alt 200 par</p> | <p>Arter Ynglepar af rødlistearter af kategori akut truet, sjældnen eller sårbar</p> <p>Bestande Meget store bestande af særligt hensynskrævende rødlistearter</p> <p>Store bestande af: Krikand 5 par Stor regnspove 5 par</p> |
| II | <p>Arter Forekomst af: Huldue Kortttæt træløber Forekomst af mindst 4 fåtallige arter*</p> <p>Bestande Store bestande af hensynskrævende rødlistearter</p> <p>Mindre bestande af: Fiskehejre 50 par Hvepsevåge 5 par Musvåge 10 par Duehøg 5 par</p> | <p>Arter Forekomst af: Knarand Rørhøg</p> <p>Bestande Store bestande af hensynskrævende rødlistearter</p> <p>Mindre bestande af: Gråstrubet lappedykker 10 par Krikand 5 par Atlingand 4 par Skeand 12 par Taffeland 6 par Troidand 5 par Grågås 10 par Vandrikse 10 par Dobbeltbekkasin 10 par Hættemåge 300 par Vandfugle** i alt 60 par</p> | <p>Bestande Store bestande af særligt hensynskrævende rødlistearter</p> <p>Mindre bestande af: Krikand 2 par Stor regnspove 2 par</p> |
| III | <p>Arter Forekomst af: Fiskehejre Hvepsevåge Duehøg Forekomst af mindst 3 fåtallige arter*</p> <p>Bestande Mindre bestande af særligt hensynskrævende rødlistearter</p> <p>Mindre bestand af: Musvåge 5 par</p> | <p>Arter Forekomst af: Gråstrubet lappedykker Krikand Atlingand Skeand Taffeland Troidand Grågås Vandrikse Dobbeltbekkasin Hættemåge Græshoppesanger</p> <p>Bestande Mindre bestande af særligt hensynskrævende rødlistearter</p> <p>Vandfugle ** i alt 30 par</p> | <p>Arter Forekomst af: Krikand Stor regnspove</p> <p>Bestande Mindre bestande af særligt hensynskrævende rødlistearter</p> |
| IV | <p>Levesteder Alle øvrige skove, krat og levende hegn.</p> | <p>Levesteder Alle øvrige vådområder</p> | <p>Levesteder Alle øvrige heder og klitter</p> |

* Natravn, vendehals, grønspætte, nøddekrieger, pirol, skovsneppe, sjagger, vindrossel, misteldrossel, ravn, kernebidder

** Ande- og vadefugle samt vandhøns og lappedykkere

| Ynglefuglelokalteter fortsat | | | |
|-------------------------------------|--|--|--|
| | Kyster | Enge | Kulturlandskaber |
| I | <p>Arter Ynglepar af rødlistearter af kategori akut truet, sjældnen eller sårbar Yngleplads for skarv</p> <p>Bestande Meget store bestande af særligt hensynskrævende rødlistearter</p> <p>Store bestande af: Ederfugl 200 par Stor kobbersneppe 20 par Alm. ryle 20 par Brushane 20 par Klyde 60 par Sildemåge 20 par Stormmåge 1000 par Hættemåge 2000 par Fjordterne 30 par Havterne 60 par Vandfugle** i alt 200 par</p> | <p>Arter Ynglepar af rødlistearter af kategori akut truet, sjældnen eller sårbar</p> <p>Bestande Meget store bestande af særligt hensynskrævende rødlistearter</p> | <p>Arter Ynglepar af rødlistearter af kategori akut truet, sjældnen eller sårbar</p> <p>Bestande Meget store bestande af særligt hensynskrævende rødlistearter</p> |
| II | <p>Arter Forekomst af: Stor kobbersneppe Alm. Ryle Brushane Sildemåge</p> <p>Bestande Store bestande af rødlistearter af kategori hensynskrævende</p> <p>Mindre bestande af: Knopsvane 10 par Ederfugl 50 par Klyde 30 par Stormmåge 150 par Hættemåge 300 par Fjordterne 10 par Havterne 30 par Vandfugle** i alt 60 par</p> | <p>Bestande Store bestande af særligt hensynskrævende rødlistearter</p> | <p>Bestande Store bestande af særligt hensynskrævende rødlistearter</p> |
| III | <p>Arter Forekomst af: Ederfugl Klyde Fjordterne Havterne</p> <p>Bestande Mindre bestande af særligt hensynskrævende rødlistearter</p> <p>Vandfugle** i alt 30 par</p> | <p>Arter Forekomst af: Gul vipstjert</p> <p>Bestande Mindre bestande af særligt hensynskrævende rødlistearter</p> <p>Vandfugle** i alt 30 par</p> | <p>Bestande Mindre bestande af særligt hensynskrævende rødlistearter</p> |
| IV | <p>Levesteder Alle øvrige strandenge og andre kystnære områder udenfor omdrift</p> | <p>Levesteder Alle øvrige enge og overdrev</p> | <p>Levesteder Alle øvrige stærkt menneskepåvirkede biotoper</p> |

** Ande- og vadefugle samt vandhøns og lappedykkere

| Klassifikation af rastefuglelokaliteter | |
|--|--|
| Alle naturtyper | |
| I | <p>Arter Regelmæssig forekomst af: Havørn Vandrefalk</p> <p>Bestande Meget store forekomster af særligt ansvarskrævende rødlistearter</p> <p>Regelmæssig forekomst af: Gæs i alt 600 Sang- og pibesvane 200 Knopsvane 1000 Blishøne 10000 Andre svømmefugle i alt 5000</p> <p>Vibe 10000 Hjejle 10000 Andre vadefugle i alt 5000</p> <p>Forekomst af meget stort antal rastende rovfugle</p> |
| II | <p>Arter Regelmæssig forekomst af: Sangsvane Pibesvane</p> <p>Bestande Store forekomster af særligt ansvarskrævende rødlistearter</p> <p>Regelmæssig forekomst af: Gæs i alt 200 Knopsvane 200 Blishøne 5000 Andre svømmefugle i alt 1000</p> <p>Vibe 5000 Hjejle 5000 Andre vadefugle i alt 1000</p> <p>Forekomst af et større antal rastende rovfugle</p> |
| III | <p>Bestande Mindre forekomster af særligt ansvarskrævende rødlistearter</p> <p>Regelmæssig forekomst af: Gæs i alt 10 Svømmefugle i alt 200 Vadefugle i alt 200, dog undtaget vibe og hjejle</p> <p>Forekomst af et mindre antal rastende rovfugle</p> |
| IV | <p>Levesteder Alle øvrige vådområder</p> |

Rødliste for fugle

Kategori Ex (forsvundet), E (akut truet), V (sårbar) og R (sjælden)

| Art | Latinsk navn | Kategori |
|----------------------|-----------------------------------|----------|
| Alm. kjove | <i>Stercorarius parasiticus</i> | Ex |
| Blåhals | <i>Luscinia svecica</i> | Ex |
| Ellekrage | <i>Coracias garrulus</i> | Ex |
| Havørn | <i>Haliaeetus albicilla</i> | Ex |
| Hærfugl | <i>Upupa epops</i> | Ex |
| Mellemflagspætte | <i>Dendrocopos medius</i> | Ex |
| Nordisk lappedykker | <i>Podiceps auritus</i> | Ex |
| Rovterne | <i>Sterna caspia</i> | Ex |
| Rødhovedet and | <i>Netta rufina</i> | Ex? |
| Slangeørn | <i>Circaetus gallicus</i> | Ex |
| Sort stork | <i>Ciconia nigra</i> | Ex |
| Stor hornugle | <i>Bubo bubo</i> | Ex |
| Stortræppe | <i>Otis tarda</i> | Ex |
| Tredækker | <i>Gallinago media</i> | Ex |
| Vandrefalk | <i>Falco peregrinus</i> | Ex |
| Engsnarre | <i>Crex crex</i> | E |
| Fiskeørn | <i>Pandion haliaetus</i> | E |
| Hjejle | <i>Pluvialis apricaria</i> | E |
| Hvidbr. præstekrave | <i>Charadrius alexandrinus</i> | E |
| Hvid stork | <i>Ciconia ciconia</i> | E |
| Sandterne | <i>Gelochelidon nilotica</i> | E |
| Slørugle | <i>Tyto alba</i> | E |
| Sortterne | <i>Chlidonias niger</i> | E |
| Tinksmed | <i>Tringa glareola</i> | E |
| Trane | <i>Grus grus</i> | E |
| Urfugl | <i>Lyrurus tetrix</i> | E |
| Drosselrørsanger | <i>Acrocephalus arundinaceus</i> | V |
| Hedehøg | <i>Circus pygargus</i> | V |
| Høgesanger | <i>Sylvia nisoria</i> | V |
| Kirkeugle | <i>Athene noctua</i> | V |
| Lærkefalk | <i>Falco subbuteo</i> | V |
| Stenvender | <i>Arenaria interpres</i> | V |
| Stor skallesluger | <i>Mergus merganser</i> | V (A) |
| Alk | <i>Alca torda</i> | R |
| Bjergand | <i>Aythya marila</i> | R (A) |
| Bramgås | <i>Branta leucopsis</i> | R |
| Dværgmåge | <i>Larus minutus</i> | R |
| Dværgterne | <i>Sterna albifrons</i> | R |
| Fyrremejse | <i>Parus montanus</i> | R |
| Gulhovedet vipstjert | <i>Motacilla flava flavissima</i> | R |

Kategori Ex (forsvundet), E (akut truet), V (sårbar) og R (sjælden), fortsat

| Art | Videnskabeligt navn | Kategori |
|-----------------------|--------------------------------|----------|
| Gulirisk | <i>Serinus serinus</i> | R |
| Hvinand | <i>Bucephala clangula</i> | R |
| Isfugl | <i>Alcedo atthis</i> | R |
| Karmindompap | <i>Carpodacus erythrinus</i> | R |
| Lille flagspætte | <i>Dendrocopos minor</i> | R |
| Lomvie | <i>Uria aalge</i> | R |
| Markpiber | <i>Anthus campestris</i> | R |
| Mosehornugle | <i>Asio flammeus</i> | R |
| Pibeand | <i>Anas penelope</i> | R |
| Plettet rørvagtel | <i>Porzana porzana</i> | R |
| Pungmejse | <i>Remiz pendulinus</i> | R |
| Ride | <i>Rissa tridactyla</i> | R |
| Rød glente | <i>Milvus milvus</i> | R |
| Rødtoppet fuglekonge | <i>Regulus ignicapillus</i> | R |
| Rørdrum | <i>Botaurus stellaris</i> | R |
| Savisanger | <i>Locustella luscinioides</i> | R |
| Skægmejse | <i>Panurus biarmicus</i> | R |
| Skærpiber | <i>Anthus spinoletta</i> | R |
| Sorth. lappedykker | <i>Podiceps nigricollis</i> | R |
| Sortspætte | <i>Dryocopus martius</i> | R |
| Sortstrubet bynkefugl | <i>Saxicola torquata</i> | R |
| Spidsand | <i>Anas acuta</i> | R |
| Splitterne | <i>Sterna sandvicensis</i> | R |
| Stor tornskade | <i>Lanius excubitor</i> | R |
| Svaleklire | <i>Tringa ochropus</i> | R |
| Tejst | <i>Cephus grylle</i> | R |
| Turteldue | <i>Streptopelia turtur</i> | R |
| Vagtel | <i>Coturnix coturnix</i> | R |
| Vandstær | <i>Cinclus cinclus</i> | R |

Kategori X (særligt hensynskrævende) og A (særligt ansvarskrævende)

| Art | Videnskabeligt navn | Kategori |
|--------------------|--------------------------------|----------|
| Agerhøne | <i>Perdix perdix</i> | X |
| Kornværbling | <i>Miliaria calandra</i> | X |
| Broget fluesnapper | <i>Ficedula hypoleuca</i> | X |
| Bysvale | <i>Delichon urbica</i> | X |
| Digesvale | <i>Riparia riparia</i> | X |
| Dobbeltbekkasin | <i>Gallinago gallinago</i> | X |
| Gråspurv | <i>Passer domesticus</i> | X |
| Hedelærke | <i>Lullula arborea</i> | X |
| Jernspurv | <i>Prunella modularis</i> | X |
| Rødstjert | <i>Phoenicurus phoenicurus</i> | X |

Kategori X (særligt hensynskrævende) og A (særligt ansvarskrævende) fortsat

| Art | Videnskabeligt navn | Kategori |
|---------------------|-------------------------------------|----------|
| Sanglærke | <i>Alauda arvensis</i> | X |
| Sivsanger | <i>Acrocephalus schoenobaenus</i> | X |
| Stormmåge | <i>Larus canus</i> | X |
| Toplærke | <i>Galerida cristata</i> | X |
| Tornirisk | <i>Carduelis cannabina</i> | X |
| Vibe | <i>Vanellus vanellus</i> | X |
| Alm. ryle | <i>Calidris alpina schinzii</i> | A |
| Bjergand | <i>Aythya marila</i> | A (R) |
| Ederfugl | <i>Somateria mollissima</i> | A |
| Grågås | <i>Anser anser</i> | A |
| Klyde | <i>Recurvirostra avosetta</i> | A |
| Knopsvane | <i>Cygnus olor</i> | A |
| Kortnæbbet gås | <i>Anser brachyrhynchus</i> | A |
| Knortegås, lysbuget | <i>Branta bernicla hrota</i> | A |
| Skarv (mellemskarv) | <i>Phalacrocorax carbo sinensis</i> | A |
| Rødstrubet lom | <i>Gavia stellata</i> | A |
| Sangsvane | <i>Cygnus cygnus</i> | A |
| Sortand | <i>Melanitta nigra</i> | A |
| Stor skallesluger | <i>Mergus merganser</i> | A (V) |
| Toppet skallesluger | <i>Mergus serrator</i> | A |

Kriterier for vådområder af international betydning for fugle

Disse kriterier er benyttet ved udpegning af vådområder i henhold til Ramsar-konventionen. Antallet af fugle udgør ca. 1% af de rastende/overvintrende populationers vurderede størrelse. Her gengives kun de for Danmark relevante arter og antal. Data fra Rose & Scott (1994), hvor den fuldstændige liste er gengivet.

| | | | | | |
|--------------------|-------|--------------------|-------|----------------------|-------|
| Mellemskarv | 1200 | Skeand | 400 | Strandhjejle | 1700 |
| Knopsvane | 1800 | Taffeland | 3500 | Vibe | 20000 |
| Pibesvane | 170 | Troldand | 7500 | Islandsk Ryle | 3500 |
| Sangsvane | 250 | Bjergand | 3100 | do, rast i Vadehavet | 6500 |
| Sædgås | 800 | Ederfugl | 20000 | Sandløber | 1000 |
| Kortnæbbet gås | 2250 | Havlit | 20000 | Dværgryle | 2100 |
| Blisgås | 4500 | Sortand | 8000 | Krumnæbbet Ryle | 4500 |
| Grågås | 1200 | Fløjlsand | 2500 | Almindelig Ryle | 22000 |
| Bramgås | 1640 | Hvinand | 3000 | Brushane | 33000 |
| Knortegås, mørkb. | 2540 | Lille Skallesluger | 150 | Dobbeltbekkasin | 27500 |
| Knortegås, lysbug. | 200 | Tp. Skallesluger | 1000 | Stor Kobbersneppe | 4200 |
| Gravand | 2500 | Stor Skallesluger | 1500 | Lille Kobbersneppe | 1000 |
| Pibeand | 7500 | Blishøne | 15000 | Lille Regnspove | 6500 |
| Knarand | 250 | Strandskade | 9000 | Stor Regnspove | 3500 |
| Krikand | 4000 | Klyde | 700 | Sortklire | 1200 |
| Gråand | 20000 | Stor Præstekrave | 500 | Rødben | 1500 |
| Spidsand | 700 | Hjejle | 10000 | Hvidklire | 1800 |
| | | | | Stenvender | 700 |

Bearbejdning

Tidligere publicerede oplysninger fra Ferdinand og Dybbro blev indtastet på edb i den bearbejdede form under hhv. 1970 og 1980.

De indsamlede optællinger blev bearbejdet i et program udviklet og venligst stillet til projektets rådighed af Kim Biledgaard, Horsens.

Hermed kunne der opstilles de tabeller, der er medtaget under hver enkelt lokalitet, så udviklingen på lokaliteterne kan overskues. Der skal

dog lægges mærke til oplysningerne om undersøgelsens grundighed for hver af de tre undersøgelsesperioder, og kun hvor undersøgelseskoden er ens, kan der foretages direkte sammenligninger.

Oplysningerne fra Lokalitetskemaet og Miljøskemaet er brugt til udarbejdelse af lokalitetsbeskrivelsen og til statistiske formål.

Fremtiden

Det er Dansk Ornitologisk Forenings intention i fremtiden løbende at udarbejde nye beskrivelser af de enkelte lokaliteter, efterhånden som der kommer nye eller bedre oplysninger om dem. Til brug for dette modtager foreningen meget gerne enhver oplysning om den enkelte lokalitet, hvad

enten der er tale om enkeltoplysninger eller totaloptællinger. Også ældre oplysninger har interesse.

På forhånd tak.

Litteratur

Anonym: EF-fuglebeskyttelsesområder og Ramsarområder. Kort og områdebeskrivelser. Skov- og Naturstyrelsen 1995.
Asbirk, Sten & Steen Søgaard: Rødliste 90. Miljøministeriet 1992.
Dahl, Knud: Fredede områder i Danmark. Danmarks Naturfredningsforening, Skarv 1994.
Dybbro, Tommy & H. Boeg: Fuglelokaliteter i Hovedstadsområdet. Dansk Ornitologisk Forening 1982.
Dybbro, Tommy: Status for de danske fuglelokaliteter. Dansk Ornitologisk Forening 1986
Falk, Knud: Udkast til vejledning i metoder til biologisk klassifikation af naturlokaliteter. Skov- og Naturstyrelsen 1992.

Ferdinand, Lorenz: Fuglene i landskabet. Dansk Ornitologisk Forening 1980.
Ferdinand, Lorenz: Større danske fuglelokaliteter. Dansk Ornitologisk Forening 1971.
Jensen, Flemming Pagh: EF-Fuglebeskyttelsesområder og Ramsarområder - Kort og områdebeskrivelser, status 1995. Miljøministeriet, Skov- og Naturstyrelsen, København 1996.
Rose, P.M & D.A. Scott: Waterfowl Population Estimates, IWRB Publication 29, 1994.

Hvordan læses lokalitetsbeskrivelserne?

De enkelte overskrifter kan være udeladt ved nogle lokaliteter, hvis de ikke er relevante, eller hvis der ikke findes oplysninger om det pågældende emne for lokaliteten.

I rammen

angives oplysninger om

- beliggenhedsamt og -kommune. I de tilfælde, hvor lokaliteten ligger i flere kommuner, er der normalt først anført den kommune, hvor den største del af lokaliteten ligger. Herefter andre kommuner, der har betydende dele af lokaliteten.
- Lokalitetsnummer er internt løbenummer i DOF's edb-system, hvor de 3 første cifre er det officielle kommunenummer.
- lokalitetstype.
- ornitologisk klassifikation. Se definition i metodeafsnit.
- oplysning om ejerforhold, hvis de er kendt, evt. blot en/flere ejere, offentlig eller privat.
- Dækning/undersøgelsesintensitet i nyeste undersøgelse. Se definition i metodeafsnit. Opdeles i dækning af raste- (R) og ynglefugletællinger (Y).
- UTM-koordinater i zone 32; koordinaten for lokalitetens midtpunkt anvendes.
- Beskrivelse: Måned/år for udarbejdelse samt navn på den, der har lavet beskrivelsen.

Beskrivelse

Her gives en beskrivelse af lokalitetens naturforhold og udseende samt evt. oplysninger om nylige forbedringer/ændringer i form af pleje, genopretning, afvanding, opdyrkning m.m.

Karakteristik

Her omtales hovedsagelig de arter, der ligger til grund for klassifikationen. Udviklingen i lokalitetens fugleliv kommenteres.

Dækning

Her angives kvaliteten af tidligere optællinger, jf. metodeafsnit, og der beskrives eventuelle afvigelser fra fuld optælling af hele lokaliteten.

Beskyttelser

Omtale af gældende beskyttelsesregler, fredninger, reservatordninger (i det omfang, det er kendt). Den generelle beskyttelse efter Naturbeskyttelseslovens § 3 omtales ikke, da den dækker langt størsteparten af lokaliteterne.

Erhvervsudnyttelse

Evt. anvendelse af lokaliteten til put&take, placering af dambrug, jagtudlejning i større omfang m.m. Herudover kan nævnes særlig forhold vedr. land- og skovbrugsdrift.

Rekreativ udnyttelse

Her beskrives, om der er særlig anvendelse som hundetræningsbane, skydebane, mange orienteringsløb, hyppig kanosejls eller anden anvendelse til forstyrrende aktiviteter i væsentligt omfang.

Ekskursionsmål

Her omtales gode udsigtspunkter, evt. fugletårne, adgangsforhold, evt. Fugleværnsfondsreservat m.m.

Beskyttelsesbehov

Her beskrives særlige trusler, herunder konstaterede ulovligheder, samt forslag til forbedringer, naturgenopretning eller yderligere beskyttelse.

Litteratur

Her nævnes kendte nyere artikler i bøger, lokalblade m.m., der fortæller mere grundigt om lokaliteten.

Optællere

Her nævnes de personer, der har bidraget med oplysninger om lokaliteten i væsentligt omfang.

Kort

Der vises udsnit af Kort- og Matrikelstyrelsens kort. Normalt er skala 1:25.000 anvendt, men ved store lokaliteter er 1:100.000 eller 1:200.000 anvendt. Kortudsnit er evt. forstørret eller formindsket.

Ynglefugletabel

Kun de væsentligste af de arter, der findes på lokaliteten, medtages: Se afsnit om de optalte lokaliteter og arter.

Rastefugletabel

Kun de væsentligste af de arter, der findes på lokaliteten, medtages: Se afsnit om de optalte lokaliteter og arter.

Om alle tabeller

Alle tal er udtryk for registrerede eller skønnede antal ynglepar eller antal rastefugle. Der kan således optræde flere arter eller større antal af nævnte arter, end der er anført i tabellerne. Se afsnit om undersøgelsesintensitet.

I en del af det gamle materiale er der ikke altid opgivet tal for de enkelte arter, men blot at de forekommer, evt. som "flere" eller "almindelig". I de tilfælde er der i tabellen blot angivet antallet 1, hvilket fejlagtigt kan tolkes som en fremgang, når der i den nye undersøgelse er sat tal på. Denne angivelse er dog normalt kun tilfældet, hvor undersøgelseskvaliteten i den gamle undersøgelse var mangelfuld.

Meget sjældne og sårbare arter er ikke medtaget i tabellerne, medmindre det drejer sig om almindeligt kendte ynglepladser. Forekomsten indgår i klassifikationen.

Yderligere oplysninger

Dansk Ornitologisk Forening har langt mere detaljerede oplysninger om fuglelivet på de fleste lokaliteter. Foreningen kan også tilbyde oversig-

ter over enkeltarters forekomst regionalt eller på landsplan. Henvendelse herom kan ske til foreningens hovedkontor.

De beskrevne lokaliteter, opdelt på kommuner

| | | | |
|----------|--|----------|-------------------------------------|
| Bramsnæs | | 261030 | Ledreborg-skovene |
| 251010 | Ryegårdsskovene | 261070 | Lunen og Lavringe Mose |
| | | 261535 | Hesteholme |
| Greve | | 261537 | Sivholm |
| 253070 | Olsbæksø | 261539 | Lejre Vig |
| 253090 | Mose ved Kappelgårde | 261542 | Langholm i Lejre Vig |
| | | 261543 | Hyldeholm i Lejre Vig |
| Gundsø | | 261544 | Skovholmene i Lejre Vig |
| 255020 | Åmose ved Gundsømagle | | |
| 255030 | Gundsømagle Sø | Ramsø | |
| 255050 | Hove Grusgrav | 263010 | Gadstrup Mose |
| 255070 | Maglemose | 263021 | Syv Mose |
| 255081 | Gundsømagle Holme og Østrup Holme Mose | 263022 | Elleenge |
| 255504 | Sydlig fjordløb af Roskilde Fjord | 263024 | Akselmose |
| 255519 | Jyllinge Holme | 263030 | Ramsø |
| 255521 | Langholmene inkl. Jærnhatten og Kattelsholmene | 263031 | Ramsømagle Sø |
| 255522 | Flængholm | 263050 | Hastrup Mose |
| 255523 | Yderste Holm | 263060 | Birkevad Mose |
| 255524 | Tobaksholm | 263070 | Syv Holme Mose |
| 255525 | Våddragerholmene | 263090 | Truelstrup Mose |
| 255526 | Lilleø | | |
| 255529 | Bolund | Roskilde | |
| Hvalsø | | 265010 | Mose sydvest for Svogerslev |
| 257010 | Bymose ved Kirke Såby | 265030 | Rørmose syd for Sankt Hans Hospital |
| 257020 | Store Enghave | 265040 | Hyrdehøj Skov |
| 257040 | Åstrup Skov | 265050 | Kattinge-søerne |
| 257046 | Væld ved Tadre Mølle | 265053 | Svogerslev Sø |
| 257050 | Skjoldenæsholm-skovene | 265054 | Buesø |
| 257053 | Avnsø | 265055 | Kornerup Sø |
| 257055 | Mose ved Lerbjerg | 265070 | Birkemose ved Boserup Skov |
| 257110 | Tørvegrave ved Særløse | 265120 | Strandeng ved Bistrup Parcelgård |
| 257120 | Grusgrave ved Kirke Hvalsø | 265130 | Grusgrav ved Øde Hastrup |
| | | 265140 | Vandhul ved Vor Frue Rensningsanlæg |
| | | 265150 | Darup Mose |
| | | 265160 | Darup Grusgrav |
| | | 265500 | Roskilde Fjord |
| Køge | | 265506 | Roskilde Bredning |
| 259010 | Ølsemagle Revle | 265531 | Svaleø |
| 259020 | Køge Nordstrand | 265532 | Bløden |
| 259030 | Køge Havn | 265533 | Elleore |
| 259040 | Søndre Stand | 265534 | Kattinge Vig |
| 259061 | Gammel Køgegårds park | 265536 | Ringøen |
| 259062 | Køge Ås | 265538 | Roskilde Vig |
| 259063 | Engene ved Køge Å | 265545 | Sønderø ved Roskilde Vig |
| 259070 | Søerne ved Gunderup Kohave | | |
| 259080 | Åshøje Overdrev | Skovbo | |
| 259110 | Søerne ved Klemmenstrupgård | 267010 | Maglemose |
| 259120 | Junckers Savværk | 267020 | Mose vest for Kløvested Skov |
| 259130 | Vandhul ved Ankerstræde | 267030 | Dalby Sø |
| | | 267050 | Ulvemosen syd for Dalby Skov |
| Lejre | | 267055 | Mose sydvest for Dalby Skov |
| 261020 | Bognæs-halvøen | 267070 | Ejby Sø |

267080 Borup Sø
267110 Mose mellem Gørslev og Vollerslev
267120 Brændemose
267150 Valore Mose
267160 Kimmerslev Sø
267200 Regnemark Mose
267210 Svenstrup og Humleore Skovdistrikter
267231 Gammelsø
267232 Pertri Sø

Solrød

269010 Staunings Ø
269050 Jersie Mose
269070 Karlstrup-Karlsunde Mose
269081 Snoldelev Mose
269082 Gammel Havdrup Mose
269110 Lille sø vest for Snoldelev-Hastrup

Vallø

271001 Vallø Skovdistrikt
271010 Vallø Dyrehave og Slotspark
271020 Tryggevælde Ådal

Dansk Ornitologisk Forenings lokalitetsregistrering

Ryegårdsskovene

| |
|----------------------------------|
| Amt: Roskilde |
| Kommune: Bramsnæs, Hvalsø |
| Lokalitetsnr: 251010 |
| Lokalitetstype: Skov |
| Klassifikation: |

| |
|--|
| Ejer: |
| Dækning: |
| UTM E: 678620 |
| UTM N: 6172780 |
| Beskrivelse: Anita Pedersen 10/97 |

Beskrivelse

Ryegårdsskovene er beliggende øst og syd for Tempelkrog og Bramsnæs Bugt og omfatter Ryegård Dyrehave, Enghave Skov, Strandskov, Ordrup Skov samt de skovklædte områder langs Bramsnæs Vig. Skovområdet er et typisk sjællandsk løvskovs område, og det meste af det hører under Ryegård Gods. Ryegård Dyrehave er specielt bemærkelsesværdig med gamle bøgetræsbevoksninger. I dyrehaven ligger tillige en lille mose, Kirkemosen, hvis nordlige del er bevokset med hedelyng, tranebær og kæruld. Skovene rummer flere områder med værdifulde bevoksninger, der er udpeget som bevaringsværdige naturskogsarealer. Det er primært de ældre bevoksninger af 150-200-årige bøge på kystskrænterne.

Dækning

Ingen nyere data forefindes.

Beskyttelser

Omfattet af fredning for Ryegård Gods med tilstødende arealer, i alt 1.515 ha; 1958, 1966, 1970 og 1976.

Erhvervsudnyttelse

Skovbrug. Jagt.

Rekreativ udnyttelse

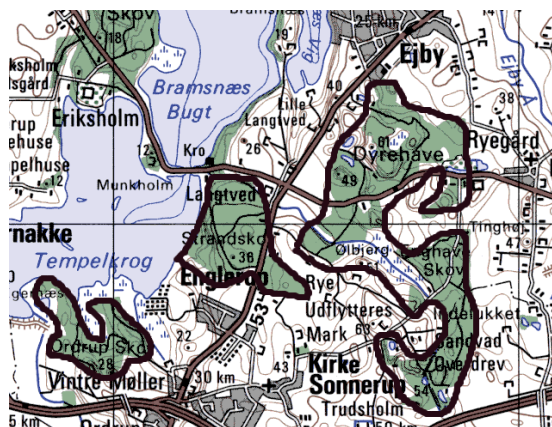
Jagt. Udflugtssted.

Ekskursionsmål

Velegnet til ekskursion.

Litteratur

Odgaard, B.V. og Aaby, B. 1986. Naturskogsarealer i hovedstadsregionen. Planlægningsrapport nr. 47. Hovedstadsrådet.



Ynglefugle, antal par

| | 1980 |
|------------|------|
| Fiskehejre | 25 |
| Hvepsevåge | 1 |
| Duehøg | 1 |
| Musvåge | 1 |
| Huldue | 1 |

Olsbæksø

| |
|-------------------------------|
| Amt: Roskilde |
| Kommune: Greve |
| Lokalitetsnr: 253070 |
| Lokalitetstype: Sø |
| Klassifikation: V3, R4 |

| |
|--|
| Ejer: |
| Dækning: Y2, R3 |
| UTM E: 707860 |
| UTM N: 6166200 |
| Beskrivelse: Anita Pedersen 10/97 |

Beskrivelse

Mindre sø beliggende nord for Hundige Vandværk. Søen har en åben vandflade og er omkranset af et bredt rørskovsbælte. Der er beplantninger af løvtræer og krat omkring det meste af søen. Der løber en lille sti rundt om søen.

Karakteristik

Ynglende gråstrubet lappedykker og vandrikse. Rastende grågås og taffeland.

Rekreativ udnyttelse

Lystfiskeri. Udflugtssted.

Ekskursionsmål

Velegnet til ekskursion.

Optællere

Kim Andersen.



Ynglefugle, antal par

| | 1980 | 1993 | 1994 |
|------------------------|------|------|------|
| Lille Lappedykker | | 0-1 | |
| Toppet Lappedykker | | 2-4 | 0-1 |
| Gråstrubet Lappedykker | 1 | 0-1 | 1 |
| Knopsvane | 1 | 1 | 1 |
| Gråand | | 2-6 | 2 |
| Vandrikse | | 1 | 1 |
| Grønbenet Rørhøne | | 1 | |
| Blishøne | 1 | 1-3 | 1-3 |
| Rødben | | 0-1 | |
| Gøg | | 0-1 | 1-2 |
| Gul Vipstjert | 1 | | |
| Rørsanger | | 2 | 1-2 |
| Tornirisk | | 0-1 | |
| Rørspurv | | 1 | |

Rastefugle, årligt maksimum

| | 1993 | 1994 |
|-----------|------|------|
| Grågås | 25 | 24 |
| Gråand | 12 | 21 |
| Taffeland | | 68 |
| Troldand | 75 | 4 |
| Blishøne | 7 | 10 |

Mose ved Kappelgårde

| |
|-----------------------------|
| Amt: Roskilde |
| Kommune: Greve |
| Lokalitetsnr: 253090 |
| Lokalitetstype: Mose |
| Klassifikation: V3 |

| |
|--|
| Ejer: |
| Dækning: Y2 |
| UTM E: 706500 |
| UTM N: 6168400 |
| Beskrivelse: Anita Pedersen 10/97 |

Beskrivelse

Mindre sø beliggende øst for Kappelgårde, mellem Kildebrønde og Ishøj Landsby. Søen har åben vandflade og er omkranset af et rørskovsbælte. De tilstødende arealer er bevokset med pilebuske og er ret sumpede.

Karakteristik

Ynglende gråstrubet lappedykker. Mulig ynglende krikand.

Erhvervsudnyttelse

Jagt; opdræt og fodring af ænder; flere andehuse opsat.

Rekreativ udnyttelse

Jagt.

Optællere

Kim Andersen.

Ynglefugle, antal par

| | 1993 | 1994 |
|------------------------|------|------|
| Gråstrubet Lappedykker | 1-2 | 1 |
| Krikand | | 0-1 |
| Gråand | 2-4 | 3-6 |
| Spurvehøg | | 0-1 |
| Grønbenet Rørhøne | 0-1 | |
| Blishøne | 3-4 | 1-4 |
| Gøg | 1 | |
| Stor Flagspætte | | 1 |
| Rørsanger | 2 | |

Åmose ved Gundsømagle

| |
|-----------------------------|
| Amt: Roskilde |
| Kommune: Gundsø |
| Lokalitetsnr: 255020 |
| Lokalitetstype: Sø |
| Klassifikation: V3 |

| |
|--|
| Ejer: Privat |
| Dækning: Y2 |
| UTM E: 699000 |
| UTM N: 6182500 |
| Beskrivelse: Anita Pedersen 10/97 |

Beskrivelse

Sø med randvegetation af tagrør og dunhammer, beliggende nordøst for Gundsømagle By. Søen er omgivet af dyrkede marker og skov. Mod øst er der engarealer med kvægafgræsning. Den nordlige del af lokaliteten er tilgroet med siv, dunhammer samt pil.

Karakteristik

Ynglende gråstrubet lappedykker.

Beskyttelser

Omfattet af Naturbeskyttelseslovens §3, men stærkt truet af den statsligt planlagte forlægning af Frederikssundsmotorvejen, M12.

Erhvervsudnyttelse

Afgræsning med kreaturer. Jagt.

Rekreativ udnyttelse

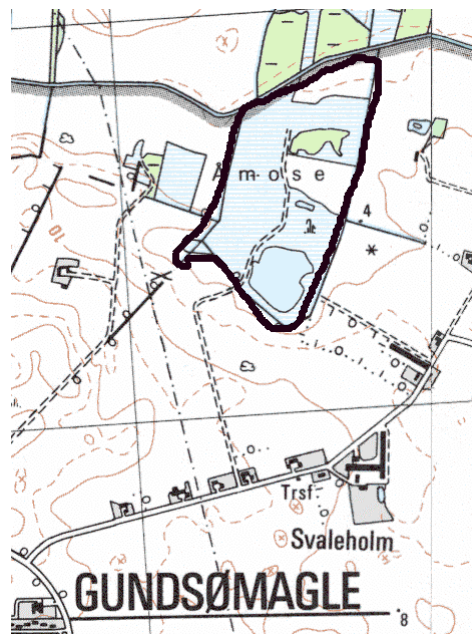
Jagt; andehuse samt fodertønder på tømmerflåde observeret i søen. Muligvis fiskeri.

Optællere

Stig Damkjær Olesen.

Litteratur

Grell, M. B. & Vikstrøm, T. 1988: Værebros Ådal 1987. Naturovervågning nr. 51. Ornis Consult for Hovedstadsrådet.



Ynglefugle, antal par

| | 1980 | 1995 |
|------------------------|------|------|
| Gråstrubet Lappedykker | 1 | 2-3 |
| Grønbenet Rørhøne | | 1 |
| Blishøne | | 3 |
| Vibe | | 1 |
| Nattergal | | 0-1 |
| Kærsanger | | 1 |
| Rørsanger | | 1 |
| Rørspurv | | 1 |

Gundsømagle Sø

| |
|-----------------------------|
| Amt: Roskilde |
| Kommune: Gundsø |
| Lokalitetsnr: 255030 |
| Lokalitetstype: Sø |
| Klassifikation: V1 |

| |
|--|
| Ejer: Fugleværnsfonden |
| Dækning: Y2, R2 |
| UTM E: 699090 |
| UTM N: 6180400 |
| Beskrivelse: Anita Pedersen 10/97 |

Beskrivelse

Gundsømagle Sø er en lavvandet sø (<2 m) beliggende sydøst for Gundsømagle By. Søen ligger i en øst-vest-gående lavning, hvori Hove Å løber gennem det opdyrkede landbrugsland. Den østlige del af søen har en lysåben vandflade, mens den vestlige del er en udstrakt rørsump. I den sydøstlige del af området findes nogle gamle tørvegrave. Søen er omkranset af pile, elle- og birkekrat. Stor næringsstofftilførsel fra Hove Å og Østrup Bæk samt de omkringliggende marker bevirker, at søen har en ringe vandkvalitet. Det har forårsaget, at rankegrøden og fiskebestanden er gået tilbage. Fra St. Valbyvej ved Østrupgård fører der en sti ned til et fugletårn, der er opstillet ved den sydøstlige bred. Et andet fugletårn findes i den vestlige ende, når man fra Kirkerupvej følger en markvej ned til søen.

Dækning

Optællinger i 1995 og 1996 er næppe dækkende.

Karakteristik

Ynglende rørhøg og pungmejse. Stor bestand af nattergal og sivsanger. Rastende troldand.

Beskyttelser

Omfattet af fredning for Gundsømagle Sø med vandarealet og de omkringliggende områder; 1953, 1956, 1976, 1993. Fugleværnsfonden erhvervede den vanddækkede del af Gundsømagle Sø med omliggende arealer (60 ha) i 1987.

Tabel på næste side.

Erhvervsudnyttelse

Græsning, rørskær.

Rekreativ udnyttelse

Ekskursioner.

Ekskursionsmål

Yndet udflugtssted. Der er p-plads på St. Valbyvej, og der er opstillet to fugletårne i området.

Beskyttelsesbehov

Gundsømagle Sø var tidligere kendt for sit rige fugleliv, som desværre i løbet af de senere år er gået voldsomt tilbage pga. den stigende tilledning af næringsstoffer til søen. For at Gundsømagle Sø kan fremstå som en fremtidig bevaringsværdig natur- og fuglelokalitet, er det overordentlig vigtigt, at der hurtigst muligt sker en oprensning af søen samt en reduktion af næringsstoff-tilledningen.

Optællere

Maj Munk.

Litteratur

Munk, M.F. 1989. Ynglefugle i Gundsømagle Sø. Naturovervågnings rapport nr. 77. Rapport af Ornis Consult til Hovedstadsrådet.

Dansk Ornitologisk Forenings lokalitetsregistrering

Gundsømagle Sø

Ynglefugle, antal par

| | 1970 | 1980 | 1992 | 1993 | 1994 | 1995 | 1996 |
|------------------------|-------|---------|---------|---------|---------|------|------|
| Lille Lappedykker | 2 | 2 | 0-1 | 0-1 | 0-1 | | |
| Toppet Lappedykker | 5 | 8-15 | 7-9 | 7-8 | 11-12 | 7-8 | 5 |
| Gråstrubet Lappedykker | 4-5 | | 0-1 | 2 | 0-1 | | |
| Rørdrum | 17 | | | | | | |
| Knopsvane | 12-13 | 2 | 0-2 | 2-3 | 0-3 | | |
| Grågås | 5 | 5 | 2 | 6 | 2 | 2 | 2 |
| Gravand | | 1 | | 5-10 | | | |
| Krikand | | 0-2 | | | | | |
| Gråand | 25 | 10-15 | 11 | 10 | 16 | 2-3 | 3-4 |
| Atlingand | 0-1 | 2 | | | | | |
| Skeand | 1-2 | 0-1 | | | | | |
| Taffeland | 3 | 2 | 2 | 1 | 0-2 | 1 | |
| Troldand | 5 | 0-1 | | 1 | | | |
| Rørhøg | 0-1 | 1-2 | 0-1 | 1 | 1 | 1 | |
| Spurvehøg | | | | | | 1 | |
| Vandrikse | 20 | 30-40 | 13 | 9 | 12 | 8 | 7 |
| Plettet Rørvagtel | 1 | | | | | | |
| Grønbenet Rørhøne | 40 | 30-40 | 11 | 9 | 17 | 2 | 2-3 |
| Blishøne | 40 | 39-45 | 41-47 | 33-39 | 32-34 | 4-5 | 4-5 |
| Vibe | | 5-6 | 2-3 | 2 | 2-3 | | 1-2 |
| Dobbeltbekkasin | 16 | 8 | 1 | 3 | 3 | 1 | 1 |
| Hættemåge | 250 | | | | | | |
| Sortterne | 0-1 | | | | | | |
| Gøg | 3-5 | | 20-25 | 20-30 | 20-25 | 5 | 4 |
| Natugle | | | | 1 | 1 | 1 | 1 |
| Nattergal | 35 | 23 | 36 | 28 | 25 | 7-8 | 10 |
| Bynkefugl | | 1 | | | | | |
| Græshoppesanger | | 2-3 | 3 | 2 | 1 | 1-2 | 1 |
| Savisanger | | | | | | 0-1 | 1 |
| Sivsanger | | 300-375 | 13 | 11 | 12 | 1 | 1 |
| Kærsanger | 1 | 11 | 6 | 12 | 9 | 1 | 4 |
| Rørsanger | | 240-270 | 200-300 | 200-300 | 200-300 | 15 | 15 |
| Drosselrørsanger | 0-1 | | | | | | |
| Pungmejse | | | | | | | 1 |
| Rørspurv | | 300-400 | 150-200 | 150-200 | 150-200 | 4 | 6-7 |

Tabel og kort på næste side.

Dansk Ornitologisk Forenings lokalitetsregistrering

Gundsømagle Sø

Rastefugle, årligt maksimum

| | 1970 | 1980 | 1992 | 1993 | 1994 | 1995 |
|--------------------|------|------|------|------|------|------|
| Toppet Lappedykker | | | 14 | 21 | 18 | 20 |
| Rørdrum | | | | | | 1 |
| Fiskehejre | | | 4 | 6 | 14 | 7 |
| Knopsvane | | | 28 | 7 | 5 | 4 |
| Sangsvane | | | | 11 | 2 | 9 |
| Grågås | 40 | | 8 | 18 | 20 | 12 |
| Krikand | | 50 | 12 | 8 | 24 | 14 |
| Gråand | 30 | | 25 | 56 | 49 | 70 |
| Taffeland | | | 7 | 9 | 13 | 13 |
| Troldand | 2000 | 280 | 250 | 600 | 170 | 1100 |
| Lille Skallesluger | | | | 2 | 2 | 1 |
| Stor Skallesluger | | | 5 | 27 | 8 | 10 |
| Rød Glente | | | | 1 | | 1 |
| Havørn | | | | | 1 | 1 |
| Blå Kærhøg | | | | 1 | | 1 |
| Fiskeørn | | | 1 | 2 | 1 | 1 |
| Blishøne | | | 10 | 4 | 20 | 13 |
| Vibe | | | 100 | 4 | 9 | 14 |



Hove Grusgrav

| |
|---------------------------------------|
| Amt: Roskilde |
| Kommune: Gundsø, Høje Taastrup |
| Lokalitetsnr: 255050 |
| Lokalitetstype: Grusgrav, sø |
| Klassifikation: V4 |

| |
|--|
| Ejer: Privat |
| Dækning: Y2 |
| UTM E: 703890 |
| UTM N: 6178900 |
| Beskrivelse: Anita Pedersen 10/97 |

Beskrivelse

Nedlagt grusgrav beliggende syd for Hove By. Lokaliteten grænser mod nordøst op til Hove Å, hvor der også findes et mindre engområde, der er under tilgroning. I grusgraven er der nogle rørskovsomkransede småsøer, hvor der drives put&take-fiskeri. Der er enkelte beplantninger af løv- og nåletræer. Grusgraven er omkranset af agerland.

Karakteristik

Ynglende nattergal og sivsanger.

Erhvervsudnyttelse

Fiskeri. Jagt; der er opsat fodertønder.

Rekreativ udnyttelse

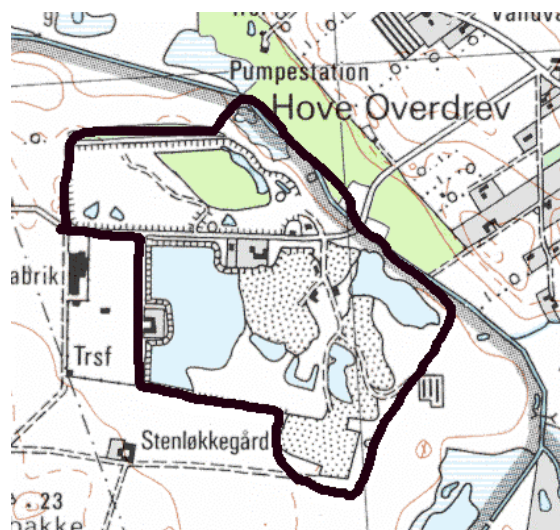
Put&take-fiskeri. Jagt.

Ekskursionsmål

Velegnet til ekskursion.

Optællere

Gregor Koberz



Ynglefugle, antal par

| | 1993 |
|-----------|------|
| Knopsvane | 3 |
| Gråand | 1 |
| Blishøne | 6 |
| Vibe | 1 |
| Gøg | 1 |
| Natugle | 1 |
| Nattergal | 5 |
| Sivsanger | 1 |
| Rørsanger | 5 |
| Stillits | 3 |

Dansk Ornitologisk Forenings lokalitetsregistrering

Maglemose

| |
|---------------------------------------|
| Amt: Roskilde |
| Kommune: Gundsø, Høje Taastrup |
| Lokalitetsnr: 255070 |
| Lokalitetstype: Mose |
| Klassifikation: V2 |

| |
|--|
| Ejer: Privat |
| Dækning: Y1 |
| UTM E: 699600 |
| UTM N: 6175400 |
| Beskrivelse: Anita Pedersen 10/97 |

Beskrivelse

Større moseområde beliggende syd for Ågerup. Mosen er under tilgroning med tidsler, skræpper og brændenælder. To søer er omkranset af rørskov. Bevoksninger af el, birk, pil samt nåletræer.

Karakteristik

Ynglende rørhøg.

Erhvervsudnyttelse

Jagt.

Rekreativ udnyttelse

Jagt; fodring samt andehuse forekommer.

Ekskursionsmål

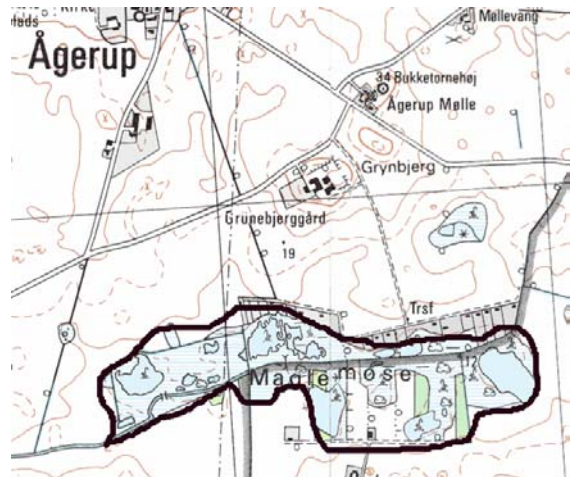
Privat område. Kun adgang med tilladelse fra ejeren. Sværttilgængelig pga. tilgroning.

Beskyttelsesbehov

Afgræsning af moseområdet er tiltrængt.

Optællere

Ruth Jensen.



Tabel på næste side.

Dansk Ornitologisk Forenings lokalitetsregistrering

Maglelose

Ynglefugle, antal par

| | 1970 | 1980 | 1992 | 1993 | 1994 | 1995 |
|------------------------|-------|------|-------|------|------|------|
| Lille Lappedykker | | | | | 1 | |
| Toppet Lappedykker | | | 1 | 1 | | |
| Gråstrubet Lappedykker | 3-4 | | 3-4 | 1 | 1-2 | 2 |
| Knopsvane | 3 | | 2 | 1 | | 1-2 |
| Grågås | 1 | | 2 | 0-1 | 2 | 1-2 |
| Gråand | 7 | | 5 | 4-5 | 2-4 | |
| Atlingand | 2 | | | | | |
| Skeand | 0-1 | | | | | |
| Taffeland | 0-1 | | | | | |
| Troldand | 0-1 | 0-4 | | | | |
| Rørhøg | | | | | 0-1 | 0-1 |
| Spurvehøg | | | 1 | | | |
| Agerhøne | | | | 1 | 1 | 1 |
| Vandrikse | 2-3 | | | | | |
| Grønbenet Rørhøne | 1 | 2 | 5 | 2 | 1-2 | 1-2 |
| Blishøne | 10-15 | 5 | 13 | 4-6 | 4-6 | 8-10 |
| Strandskade | | | 0-1 | | 0-1 | |
| Vibe | | | 4 | 1 | 1 | 1-2 |
| Dobbeltbekkasin | 1 | | | | | |
| Rødben | | | 1-2 | | 0-1 | 0-1 |
| Hættemåge | 1 | | | | 1-2 | |
| Fjordterne | | | | | 1 | 1 |
| Gøg | | | | 3 | 1-2 | 2-3 |
| Natugle | | | | 1 | 0-1 | |
| Skovhornugle | | | 1 | | | |
| Engpiber | | | 4 | | | |
| Gul Vipstjert | | | 1-2 | | | |
| Nattergal | | 1 | 15 | 4-6 | 3-4 | |
| Sjagger | | | | 2 | 1-2 | |
| Græshoppesanger | | | | 1-2 | | |
| Sivsanger | | | 1-2 | 2 | 2-3 | |
| Kærsanger | | 1 | 1 | 1 | 1-2 | |
| Rørsanger | | 5 | 25-30 | 4 | 3-4 | 6-8 |
| Rørspurv | | | | 3-4 | 2-3 | |
| Kornværling | | | 1 | | 1-2 | |

Gundsømagle Holme og Østrup Holme Mose

| |
|--------------------------------|
| Amt: Roskilde |
| Kommune: Gundsø |
| Lokalitetsnr: 255081 |
| Lokalitetstype: Mose |
| Klassifikation: V1 - V3 |

| |
|--|
| Ejer: |
| Dækning: Y3 |
| UTM E: 701670 |
| UTM N: 6182300 |
| Beskrivelse: Anita Pedersen 10/97 |

Beskrivelse

Moseområde med mindre søer beliggende sydvest for Veksø. Dele af området afgræsses.

Karakteristik

Mulig ynglende pungmejse og rørhøg. Ynglende gråstrubet lappedykker.

Dækning

Grundig optælling savnes.

Beskyttelser

Omfattet af Naturbeskyttelseslovens §3, men er stærkt truet af den statsligt planlagte forlægning af Frederikssundmotorvejen, M12.

Erhvervsudnyttelse

Afgræsning med kreaturer. Jagt.

Rekreativ udnyttelse

Jagt. Fiskeri.

Ekskursionsmål

Velegnet til ekskursion.

Optællere

Alex Schneider og Kaj Henriksen.

Litteratur

Grell, M. B. & T. Vikstrøm 1988: Værebros Ådal 1987. Naturovervågning nr. 51. Ornis Consult for Hovedstadsrådet.



Ynglefugle, antal par

| | 1980 | 1993 |
|------------------------|------|------|
| Lille Lappedykker | | 1-2 |
| Toppet Lappedykker | + | |
| Gråstrubet Lappedykker | 1 | 1-3 |
| Knopsvane | | 0-1 |
| Grågås | | 2-4 |
| Gravand | | 1-2 |
| Gråand | + | 2-3 |
| Taffeland | | 0-1 |
| Rørhøg | | 0-1 |
| Vandrikse | | 0-1 |
| Grønbenet Rørhøne | | 0-3 |
| Blishøne | + | 0-6 |
| Vibe | 1 | 0-3 |
| Dobbeltbekkasin | + | 0-1 |
| Rødben | | 0-1 |
| Nattergal | | 0-8 |
| Sjagger | | 0-1 |
| Græshoppesanger | | 0-1 |
| Kærsanger | | 0-3 |
| Rørsanger | + | 0-7 |
| Pungmejse | | 0-1 |
| Rørspurv | | 0-7 |

Sydlige fjordløb af Roskilde Fjord

| |
|-------------------------------------|
| Amt: Roskilde, Frederiksborg |
| Kommune: Gundsø |
| Lokalitetsnr: 255504 |
| Lokalitetstype: Fjord |
| Klassifikation: R2 |

| |
|--|
| Ejer: |
| Dækning: R3 |
| UTM E: 693000 |
| UTM N: 6183920 |
| Beskrivelse: Anita Pedersen 10/97 |

Beskrivelse

Denne del af Roskilde Fjord omfatter området fra Torp Ladegård - Værebros åens udløb i nord til syd for Jyllinge Holme fra sydlige del af Jyllinge By - Hammer. Jyllinge Holme er beliggende vest for Jyllinge By, og er en gruppe af små ubeboede holme bestående af Lilleø (ca. 11 ha) samt af flere mindre holme: Langholmene (6 holme på < 1 ha), Flængholm (ca. 1,1 ha), Yderste Holm (ca. 0,8 ha) og Tobaksholm (ca. 0,6 ha). Totalt udgør de små holme ca. 3,2 ha. Holmene strækker sig i en bue fra Jyllinge lystbådehavn i nord til Eskilsø i syd. Bortset fra Lilleø er holmene generelt flade. På de højeste steder når de op til 2 meter over havets overflade, og de oversvømmes delvis ved højvande. Holmene er omkranset af et større område af stenstrøninger. Vegetationen er domineret af strand-malurt, strand-annelgræs, finbladet vejsennep, rød svingel, alm. kvik og draphavre.

Karakteristik

I isvintre er der mange isfri områder, og i vinterhalvåret kan der derfor forekomme større mængder af bl.a. rastende knopsvaner 150-545, blishøns 475-2.800 og hvinænder 100-365.

Dækning

Data fra midvintertællinger i 1990-96, undtagen 1994.

Beskyttelser

Dele af området omfattet af fredning for øer og holme i Roskilde Fjord, 1985.

Omfattet af bestemmelser omkring Roskilde Fjord Vildtreservat af 7/8/95. Jagt fra ikke opankrede fartøjer forbudt i området liggende mellem det nordlige fjordløb og Jyllinge Holme. Området omkring Jyllinge Holme omfattet af forbud mod jagt i september, forbud mod jagt fra ikke opankrede fartøjer samt forbud mod motordrevet sejlads med mere end 8 knob. Færdsel forbudt fra 1. april til 15. juli på holmene samt i en zone på 50 m rundt om holmene.

Omfattet af EU-fuglebeskyttelsesområde 105 for Roskilde Fjord.

Erhvervsudnyttelse

Fiskeri, jagt, skibstransport.

Rekreativ udnyttelse

Fiskeri, jagt, sejlads.

Ekskursionsmål

Velegnet til ekskursion.

Optællere

Erik Hansen, Pelle Andersen-Harrild, Roskilde Fjordgruppen.

Tekst, kort og tabel på næste side.

Dansk Ornitologisk Forenings lokalitetsregistrering

Sydlig fjordløb af Roskilde Fjord

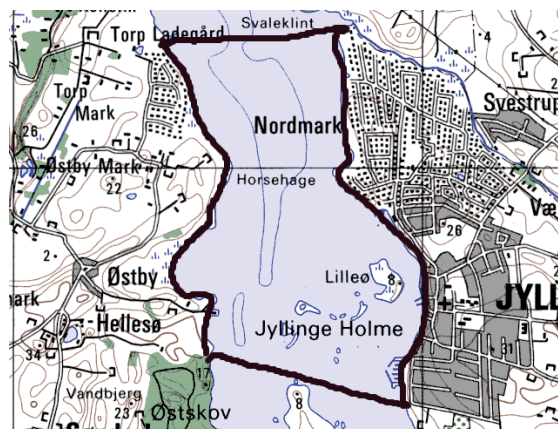
Litteratur

Andersen-Harrild, P. 1996. Naturovervågning ved hjælp af fugletællinger. Roskilde Fjord. Årsrapport 1996. Rapport til Frederiksborg og Roskilde Amtskommuner udarbejdet af Ornis Consult.

Hansen, E. og Andersen-Harrild, P. 1990-93+95. Naturovervågning ved hjælp af fugletællinger. Roskilde Fjord. Årsrapport 1990-93+95. Rapport til Frederiksborg og Roskilde Amtskommuner udarbejdet af Ornis Consult.

Hansen, E., Mølgaard, P. og Andersen-Harrild, P. 1984. Holmene i Roskilde Fjord. Fredningsstyrelsen, Miljøministeriet.

Miljø- og Energiministeriets bekendtgørelse af 7. august 1995 om Roskilde Fjord Vildtreservat.



Rastefugle, årligt maksimum

| | 1970 | 1992 | 1993 | 1995 | 1996 |
|---------------------|-------|------|------|------|------|
| Toppet Lappedykker | 70 | | | | |
| Knopsvane | 1650 | 240 | 545 | 150 | |
| Sangsvane | 105 | | | | |
| Grågås | 280 | | | | |
| Gravand | 30 | | | | |
| Pibeand | 125 | | | | |
| Gråand | 1300 | | 230 | 150 | 230 |
| Troldand | 12000 | | | 3120 | 920 |
| Hvinand | 600 | | | 365 | |
| Toppet Skallesluger | 20 | | | | |
| Stor Skallesluger | 590 | | | 160 | 1350 |
| Blishøne | 3275 | 720 | 1040 | 2800 | 2400 |
| Vibe | | | | | |
| Almindelig Ryle | | 50 | | | |

Jyllinge Holme

| |
|---------------------------------------|
| Amt: Roskilde |
| Kommune: Gundsø |
| Lokalitetsnr: 255519 |
| Lokalitetstype: Strandeng m.m. |
| Klassifikation: - |

| |
|--|
| Ejer: |
| Dækning: - |
| UTM E: 693730 |
| UTM N: 6182880 |
| Beskrivelse: Anita Pedersen 10/97 |

Dækning

Lokaliteten er i denne rapport opdelt på de enkelte holme, se disse:

Langholmene (255521)

Flængholm (255522)

Yderste Holm (255523)

Tobaksholm (255524)

Lilleø (255526)

Oplysningerne i tabellen om ynglefugle dækker alle nævnte holme tilsammen.

Beskyttelser

Omfattet af fredning for øer og holme i Roskilde Fjord, 1985.

Omfattet af bestemmelser omkring Roskilde Fjord Vildtreservat af 7/8/95. Jagt fra ikke opankrede fartøjer, jagt i september og motordrevet sejlads med mere end 8 knob er forbudt. Fra 1. april til 15. juli er færdsel forbudt på holmene og i en zone på 50 m rundt om disse.

Omfattet af EU-fuglebeskyttelsesområde 105 for Roskilde Fjord.

Litteratur

Andersen-Harrild, P. 1996. Naturovervågning ved hjælp af fugletællinger. Roskilde Fjord. Årsrapport 1996. Rapport til Frederiksborg og Roskilde Amtskommuner udarbejdet af Ornis Consult.

Hansen, E. og Andersen-Harrild, P. 1990-93+95. Naturovervågning ved hjælp af fugletællinger. Roskilde Fjord. Årsrapport 1990-93+95. Rapport til Frederiksborg og Roskilde Amtskommuner udarbejdet af Ornis Consult.

Hansen, E., Mølgaard, P. og Andersen-Harrild, P. 1984. Holmene i Roskilde Fjord. Fredningsstyrelsen, Miljøministeriet. Miljø- og Energiministeriets bekendtgørelse af 7. august 1995 om Roskilde Fjord Vildtreservat.



Ynglefugle, antal par

| | 1970 | 1980 |
|---------------------|------|------|
| Knopsvane | 38 | 129 |
| Gravand | | 4 |
| Gråand | | 2 |
| Strandskade | | 8 |
| Klyde | 10 | 37 |
| Vibe | | 2 |
| Rødben | | 18 |
| Hættemåge | 500 | 440 |
| Stormmåge | 100 | 200 |
| Sølvmåge | | 5 |
| Fjordterne | | 77 |
| Fjordterne/Havterne | 30 | |
| Havterne | | 2-3 |
| Dværgterne | | 0-13 |

Langholmene inkl. Jærnhatten og Kattehulsholmene

| |
|----------------------------------|
| Amt: Roskilde |
| Kommune: Gundsø |
| Lokalitetsnr: 255521 |
| Lokalitetstype: Strandeng |
| Klassifikation: K1 |

| |
|--|
| Ejer: Jyllinge Kirke |
| Dækning: Y2 |
| UTM E: 694000 |
| UTM N: 6182950 |
| Beskrivelse: Anita Pedersen 10/97 |

Beskrivelse

Langholmene er beliggende vest for Lilleø i det sydlige fjordløb af Roskilde Fjord. De udgøres af Kattehulsholmene (2 stk.), Jærnhatten, to unavngivne holme samt Langholm. Langholm er den største af holmene med et areal på ca. 0,6 ha og en kystlængde på ca. 700 meter. Holmene er de laveste af Jyllinge Holme, og vegetationen er derfor domineret af strandmalurt. Jorden på den største holm, Langholm, er tydelig påvirket af mosegrise.

Karakteristik

Rummer nogle af Roskilde Fjords største ynglebestande af knopsvane 14-60 par, stormmåge 115-469 par, svartbag 1-2 par, fjordterne 1-45 par og havterne 1-11 par. For ældre data, se lok. nr. 255519.

Beskyttelser

Se lok. nr. 255519 (Jyllinge Holme).

Rekreativ udnyttelse

Jagt. Jagtforeningen Jyllinge Holme opsætter vadeskjul i form af juletræer vendt på hovedet.

Ekskursionsmål

Ikke særlig velegnet til ekskursion.

Optællere

Erik Hansen, Pelle Andersen-Harrild, Roskilde Fjordgruppen.

Litteratur

Se lok. nr. 255519 (Jyllinge Holme).



Tabel på næste side.

Dansk Ornitologisk Forenings lokalitetsregistrering

Langholmene inkl. Jærnhatten og Kattehulsholmene

Ynglefugle, antal par

| | 1990 | 1991 | 1992 | 1993 | 1995 | 1996 |
|---------------------|------|------|------|------|------|------|
| Knopsvane | 19 | 22 | 60 | 35 | 24 | 14 |
| Grågås | | | | | 1 | 1 |
| Gråand | 3 | | 8 | 9 | 5 | 6 |
| Spidsand | | | | | 1 | |
| Troldand | | | | | | 1 |
| Ederfugl | | | | | | 1 |
| Toppet Skallesluger | | | | | 6 | |
| Blishøne | 1 | 1 | | | 9 | 1 |
| Strandskade | 7 | 2 | 4 | 7 | 4 | 6 |
| Stor Præstekrave | | | | 1 | | 1 |
| Rødben | | | | | | 2 |
| Hættemåge | 75 | 100 | 147 | 171 | 86 | |
| Stormmåge | 167 | 115 | 367 | 330 | 469 | 467 |
| Sølvmåge | 2 | 1 | 11 | 9 | 6 | 5 |
| Svartbag | 1 | 1 | | | 2 | 2 |
| Fjordterne | | 1 | 11 | 21 | 45 | 30 |
| Havterne | | | 2 | 11 | 2 | 1 |

Flængholm

| |
|----------------------------------|
| Amt: Roskilde |
| Kommune: Gundsø |
| Lokalitetsnr: 255522 |
| Lokalitetstype: Strandeng |
| Klassifikation: K3 |

| |
|--|
| Ejer: Jyllinge Kirke |
| Dækning: Y2 |
| UTM E: 693350 |
| UTM N: 6182970 |
| Beskrivelse: Anita Pedersen 10/97 |

Beskrivelse

Flængholm er en mindre holm beliggende i Jyllinge Holme vest for Jyllinge By i det sydlige fjordløb af Roskilde Fjord. Holmen er på ca. 1,2 ha og med en kystlængde på ca. 1.200 meter. Holmen består af en 2-3 meter høj ringformet strandvold, som omslutter en mindre sø. Mod øst findes en mindre eng domineret af strand-asters og strand-malurt.

Karakteristik

Rummer nogle af Roskilde Fjords større ynglebestande af knopsvane 12-79 par og klyde 2-8 par samt en mindre bestand af havterne 0-2 par og fjordterne 1-8 par. For ældre data, se lok. nr. 255519 (Jyllinge Holme).

Beskyttelser

Se lok. nr. 255519 (Jyllinge Holme).

Rekreativ udnyttelse

Jagt. Jagtforeningen Jyllinge Holme opsætter vadeskjul i form af juletræer vendt på hovedet.

Ekskursionsmål

Ikke særlig velegnet til ekskursion.

Optællere

Erik Hansen, Pelle Andersen-Harrild, Roskilde Fjordgruppen.

Litteratur

Se lok. nr. 255519 (Jyllinge Holme).



Tabel på næste side.

Dansk Ornitologisk Forenings lokalitetsregistrering

Flængholm

Ynglefugle, antal par

| | 1990 | 1991 | 1992 | 1993 | 1995 | 1996 |
|---------------------|------|------|------|------|------|------|
| Knopsvane | 56 | 65 | 79 | 72 | 57 | 12 |
| Grågås | | | | 1 | 1 | 5 |
| Gråand | 1 | 2 | 5 | 1 | 2 | 2 |
| Ederfugl | | | | 1 | 2 | 2 |
| Toppet Skallesluger | 1 | | | | | |
| Blishøne | | | | 1 | 4 | 4 |
| Strandskade | 2 | 3 | 6 | 3 | 5 | 3 |
| Klyde | 2 | | 8 | | | |
| Stor Præstekrave | | | | | 2 | |
| Vibe | 1 | | | | | |
| Rødben | 1 | | | | | |
| Hættemåge | 20 | | | | | |
| Stormmåge | 35 | 25 | 50 | 20 | 20 | 20 |
| Sølvmåge | 20 | 15 | 60 | 70 | 50 | 70 |
| Svartbag | | 2 | 1 | 1 | 2 | 1 |
| Fjordterne | | | | 8 | | 1 |
| Havterne | | | 2 | | | |
| Hvid Vipstjert | | | | | | 1 |

Yderste Holm

| |
|----------------------------------|
| Amt: Roskilde |
| Kommune: Gundsø |
| Lokalitetsnr: 255523 |
| Lokalitetstype: Strandeng |
| Klassifikation: K3 |

| |
|--|
| Ejer: Jyllinge Kirke |
| Dækning: Y2 |
| UTM E: 693130 |
| UTM N: 6182700 |
| Beskrivelse: Anita Pedersen 10/97 |

Beskrivelse

Yderste Holm er en mindre holm beliggende i Jyllinge Holme vest for Jyllinge By i det sydlige fjordløb af Roskilde Fjord. Holmen er på ca. 0,8 ha og har en kystlængde på ca. 480 meter. Vestsiden af holmen er en høj vold, hvor der bagved mod øst er et lavtliggende strandengsområde. Mod nord består kysten af en mindre bugt med en stenet forstrand. Vegetationen er på volden domineret af draphavre, mens det lavtliggende strandengsområde er karakteriseret af strand-annelgræs, kvik, strandgåsefod og strand-mælde. Vegetationen er forstyrret af mosegrise.

Karakteristik

Rummer nogle af Roskilde Fjords større ynglebestande af knopsvane 10-86 par, hættemåge 250-500 par, havterne 2-3 par og fjordterne 1-55 par. Der har tillige et enkelt år ynglet 15 par klyder (1991). For ældre data, se lok. nr. 255519 (Jyllinge Holme).

Beskyttelser

Se lok. nr. 255519 (Jyllinge Holme).

Rekreativ udnyttelse

Jagt.

Ekskursionsmål

Ikke særlig velegnet til ekskursion.

Optællere

Erik Hansen, Pelle Andersen-Harrild, Roskilde Fjordgruppen.

Litteratur

Se lok. nr. 255519 (Jyllinge Holme).



Tabel på næste side.

Dansk Ornitologisk Forenings lokalitetsregistrering

Yderste Holm

Ynglefugle, antal par

| | 1990 | 1991 | 1992 | 1993 | 1995 | 1996 |
|---------------------|------|------|------|------|------|------|
| Knopsvane | 24 | 45 | 45 | 86 | 46 | 10 |
| Grågås | | | 1 | 1 | 1 | 4 |
| Gravand | | 1 | | | | |
| Gråand | | | 2 | 1 | 2 | 1 |
| Ederfugl | | | | | | 1 |
| Toppet Skallesluger | | 1 | 2 | | | |
| Grønbenet Rørhøne | | | | | 1 | |
| Blishøne | | | | | 1 | 1 |
| Strandskade | 1 | 1 | 2 | 2 | 4 | 3 |
| Klyde | | 15 | | | | |
| Stor Præstekrave | | 2 | 1 | | | 1 |
| Vibe | | 1 | | | | |
| Rødben | | 1 | | | | 1 |
| Hættemåge | | 500 | 275 | | 250 | |
| Stormmåge | | | 7 | 5 | 1 | 5 |
| Sølvmåge | 10 | 5 | 15 | 15 | 8 | 40 |
| Fjordterne | | 55 | 10 | | 1 | 2 |
| Havterne | 2 | 3 | | | | |
| Engpiber | | | | | 1 | 1 |

Tobaksholm

| |
|----------------------------------|
| Amt: Roskilde |
| Kommune: Gundsø |
| Lokalitetsnr: 255524 |
| Lokalitetstype: Strandeng |
| Klassifikation: K3 |

| |
|--|
| Ejer: Jyllinge Kirke |
| Dækning: Y2 |
| UTM E: 693210 |
| UTM N: 6182500 |
| Beskrivelse: Anita Pedersen 10/97 |

Beskrivelse

Tobaksholm er en mindre holm beliggende i Jyllinge Holme vest for Jyllinge By i det sydlige fjordløb af Roskilde Fjord. Holmen er på ca. 0,6 ha og har en kystlængde på ca. 480 meter. Den sydøstlige side af holmen er en vold, hvor der bagved mod nordvest er et smalt, lavtliggende strandengsområde. Vegetationen er domineret af strandmalurt, der dækker næsten halvdelen af øens areal. Vegetationen er forstyrret af mosegrise.

Karakteristik

Rummer en af Roskilde Fjords mellemstore ynglebestande af knopsvane 7-48 par og fjordterne 4-20 par. Tillige et enkelt år ynglefund af krikand (3 par, 1992). For ældre data, se lok.nr. 255519 (Jyllinge Holme).

Beskyttelser

Se lok. nr. 255519 (Jyllinge Holme).

Rekreativ udnyttelse

Jagt.

Ekskursionsmål

Ikke særlig velegnet til ekskursion.

Optællere

Erik Hansen, Pelle Andersen-Harrild, Roskilde Fjordgruppen.

Litteratur

Se lok. nr. 255519 (Jyllinge Holme).



Tabel på næste side.

Dansk Ornitologisk Forenings lokalitetsregistrering

Tobaksholm

Ynglefugle, antal par

| | 1990 | 1991 | 1992 | 1993 | 1995 | 1996 |
|---------------------|------|------|------|------|------|------|
| Knopsvane | 22 | 28 | 45 | 48 | 29 | 7 |
| Grågås | 1 | 1 | 1 | 1 | 1 | 1 |
| Gravand | | | | | 1 | |
| Krikand | | | 3 | | | |
| Gråand | | 1 | | | | |
| Ederfugl | | | | | | 1 |
| Toppet Skallesluger | | | | | 6 | |
| Blishøne | | | | 1 | 1 | 3 |
| Strandskade | 1 | | 1 | 2 | 1 | 2 |
| Stor Præstekrave | | | | | 1 | 1 |
| Rødben | | 1 | | | 1 | |
| Hættemåge | | 75 | 20 | | | 10 |
| Stormmåge | 20 | 5 | 5 | | 1 | 6 |
| Sølvmåge | | 2 | 5 | 4 | 2 | 30 |
| Fjordterne | | 15 | 4 | | | 20 |
| Hvid Vipstjert | | | | | 1 | 1 |

Våddragerholmene

| |
|----------------------------------|
| Amt: Roskilde |
| Kommune: Gundsø |
| Lokalitetsnr: 255525 |
| Lokalitetstype: Strandeng |
| Klassifikation: K3 |

| |
|--|
| Ejer: Jyllinge Kirke |
| Dækning: Y2 |
| UTM E: 693680 |
| UTM N: 6182390 |
| Beskrivelse: Anita Pedersen 10/97 |

Beskrivelse

Tre mindre holme vest for Jyllinge Lystbådehavn, beliggende mellem Eskilsø og Jyllinge Holme i det sydlige fjordløb af Roskilde Fjord. Samlet areal ca. 0,03 ha, kystlinie ca. 55 meter. Relativt flade holme, der på det højeste sted er knap 1 m over havet, omkranset af et stort areal stenstrøninger. Vegetationen er domineret af strandmalurt samt strand-annelgræs og rød svingel.

Karakteristik

Rummer nogle af Roskilde Fjords mindre ynglebestande af knopsvane 3-21 par og svartbag 1-3 par. Tillige et enkelt ynglefund af knarand samt to par fjordterne (alle i 1995).

Beskyttelser

Se lok. nr. 255519 (Jyllinge Holme).

Rekreativ udnyttelse

Jagt.

Ekskursionsmål

Ikke særlig velegnet til ekskursion.

Optællere

Erik Hansen, Pelle Andersen-Harrild, Roskilde Fjordgruppen.

Litteratur

Se lok. nr. 255519 (Jyllinge Holme).



Ynglefugle, antal par

| | 1980 | 1990 | 1991 | 1992 | 1993 | 1995 | 1996 |
|-------------|------|------|------|------|------|------|------|
| Knopsvane | 8 | 11 | 3 | 21 | 18 | 12 | 10 |
| Knarand | | | | | | 1 | |
| Gråand | | | | | 1 | 1 | 2 |
| Ederfugl | | | | 1 | | | 1 |
| Strandskade | 1 | 1 | | 3 | 2 | 3 | 2 |
| Klyde | 3 | | | | | | |
| Rødben | | 1 | | | | | |
| Hættemåge | 1 | | | 6 | 10 | | |
| Stormmåge | 15 | 15 | 15 | 25 | 30 | 45 | 55 |
| Sølvmåge | 2 | | | | | 1 | 2 |
| Svartbag | | 1 | 3 | 2 | 1 | 2 | 1 |
| Fjordterne | 1 | | | | | 2 | |

Lilleø

| |
|--|
| Amt: Roskilde |
| Kommune: Gundsø |
| Lokalitetsnr: 255526 |
| Lokalitetstype: Strandeng, strandoverdrev |
| Klassifikation: K1 |

| |
|--|
| Ejer: Jyllinge Kirke |
| Dækning: Y2 |
| UTM E: 694360 |
| UTM N: 6183240 |
| Beskrivelse: Anita Pedersen 10/97 |

Beskrivelse

Lilleø er den største holm i Jyllinge Holme beliggende vest for Jyllinge By i det sydlige fjordløb af Roskilde Fjord. Øen er på ca. 11 ha med en kystlængde på ca. 1.700 meter. Dens højeste punkt er på 8 meter. Mod vest er øen lang og flad, mens der mod øst rejser sig en langstrakt bakke. Neden for bakken findes en mindre, indhegnet dam. Lilleø har et smalt strandengsområde domineret af annelgræs og harril, som går over i overdrevsvegetation op ad bakken, domineret af alm. rapgræs, rød svingel, engelskgræs og alm. røllike. På toppen af bakken findes stor nælde og ager-tidsel. Nær dammen findes et mindre område af strand-asters og strand-mælde. Holmen afgræsses af kreaturer.

Karakteristik

Rummer nogle af Roskilde Fjords største ynglebestande af strandskade 10-21 par, stor præstekrave 3-6 par, klyde 1-13 par, stormmåge 40-100 par, fjordterne 15-80 par, havterne 20-125 par og dværgterne 0-1 par. Der har tillige været observeret et ynglepar af spidsand i 1992.

For ældre data, se lok.nr. 255519.

Beskyttelser

Omfattet af bestemmelser omkring Roskilde Fjord Vildtreservat af 7/8/95. Jagt fra ikke opankrede fartøjer, jagt i september og motordrevet sejlads med mere end 8 knob er forbudt.

Omfattet af EU-fuglebeskyttelsesområde 105 for Roskilde Fjord.

Erhvervsudnyttelse

Jagtforeningen Jyllinge Holme sørger for kreaturgræsning, fodrer ænder og opsætter andehuse på holmen. Jagt udøves ikke på Lilleø men til gengæld på de omkringliggende holme.

Rekreativ udnyttelse

Landgang fra lystbåde.

Ekskursionsmål

Ikke særlig velegnet til ekskursion.

Optællere

Erik Hansen, Pelle Andersen-Harrild, Roskilde Fjordgruppen.

Litteratur

Se lok. nr. 255519 (Jyllinge Holme).



Tabel på næste side.

Dansk Ornitologisk Forenings lokalitetsregistrering

Lilleø

Ynglefugle, antal par

| | 1990 | 1991 | 1992 | 1993 | 1995 | 1996 |
|---------------------|------|------|------|------|------|------|
| Knopsvane | 9 | 9 | 15 | 12 | 9 | 2 |
| Gravand | 1 | | 1 | 2 | 2 | |
| Gråand | 10 | 1 | 5 | 2 | 2 | |
| Spidsand | | | 1 | | | |
| Toppet Skallesluger | 5 | 2 | | | 5 | |
| Strandskade | 16 | 10 | 10 | 18 | 21 | 12 |
| Klydes | 13 | 6 | 9 | 1 | 6 | 11 |
| Stor Præstekrave | 3 | 5 | 4 | 5 | 5 | 6 |
| Vibe | 4 | 3 | 4 | 7 | 2 | 2 |
| Rødben | 4 | 3 | 4 | 4 | 4 | 3 |
| Hættemåge | 11 | 50 | 250 | 20 | 85 | 60 |
| Stormmåge | 70 | 80 | 100 | 80 | 40 | 90 |
| Sølvmåge | 4 | 10 | 7 | 4 | 5 | 7 |
| Fjordterne | 60 | 50 | 75 | 80 | 65 | 15 |
| Havterne | 55 | 20 | 85 | 90 | 125 | 80 |
| Dværgterne | | | 1 | | | 1 |
| Gul Vipstjert | | | | | | 1 |
| Hvid Vipstjert | | | | | 1 | 1 |

Bolund

| |
|--|
| Amt: Roskilde |
| Kommune: Gundsø |
| Lokalitetsnr: 255529 |
| Lokalitetstype: Strandeng, strandoverdrev |
| Klassifikation: K4 |

| |
|--|
| Ejer: |
| Dækning: Y2 |
| UTM E: 694710 |
| UTM N: 6177630 |
| Beskrivelse: Anita Pedersen 10/97 |

Beskrivelse

Bolund er en mindre halvø på 20 ha stikkende ud i Roskilde Fjord nord for Forskningscenter Risø. Området omfatter halvøen samt strandengene øst for. Bolund grænser op til fjorden mod vest, Maglemose Å mod nord, kystvejen mod øst og en mindre grøft mod syd. Den yderste del af halvøen er en højtliggende lerbanke, som har stejle skråninger ud mod havet. Området er karakteriseret af at være stenstrøet strandeng og strandoverdrev. Der sker græsning med kreaturer, men dele af området er under tilgroning.

Karakteristik

Har yngleforkomster af almindelige engfugle som vibe, st. præstekrave og gul vipstjert. Enkelte år også ynglefund af digesvale.

Beskyttelser

Omfattet af fredning (20 ha), 1941.
Omfattet af EU-fuglebeskyttelsesområde nr. 105 for Roskilde Fjord.

Rekreativ udnyttelse

Jagt, fiskeri.

Ekskursionsmål

Yndet udflugtssted. P-plads vest for kystvejen langs med fjorden vest for Lille Valby.

Beskyttelsesbehov

Hundeluftning uden snor et stort problem for rastende og ynglende fugle. Det er nødvendigt med mere information og oplysning samt aktiv lovhåndhævelse.

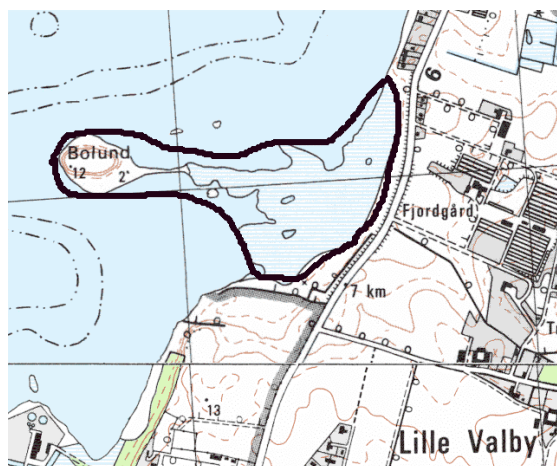
Optællere

Erik Steen Jensen.

Litteratur

Rudfeld, L. 1991-95. Ynglefugle på strandenge i Roskilde Fjord 1991-95. Rapporter af Ornis Consult til Roskilde Amt.

Olsen, S. (red). 1997. Danmarks kyster. Politikens Forlag.



Tabel på næste side.

Dansk Ornitologisk Forenings lokalitetsregistrering

Bolund

Ynglefugle, antal par

| | 1970 | 1987 | 1991 | 1992 | 1993 | 1994 | 1995 |
|------------------|------|------|------|------|------|------|------|
| Knopsvane | 2-3 | | | | | | |
| Gravand | 1 | | | | | | |
| Tårnfalk | 1 | | | | | | |
| Strandskade | 1 | | 2 | | | 1 | |
| Klyde | 5 | | | | | | |
| Stor Præstekrave | 4 | | 1 | | 2 | 1 | 1 |
| Vibe | 2 | 2 | 3 | | 2 | | |
| Almindelig Ryle | 2-5 | | | | | | |
| Dobbeltbekkasin | 1-2 | | | | | | |
| Rødben | 3-5 | | 1 | | | | 1 |
| Dværgterne | 0-3 | | | | | | |
| Sanglærke | | | | | 2 | | |
| Engpiber | | | | | 4 | | |
| Gul Vipstjert | 1-2 | 5 | 5 | 1 | 2 | 2 | 2 |
| Hvid Vipstjert | | | | | 2 | | |
| Musvit | | | | | 1 | | |

Bymose ved Kirke Såby

| |
|-----------------------------|
| Amt: Roskilde |
| Kommune: Hvalsø |
| Lokalitetsnr: 257010 |
| Lokalitetstype: Sø |
| Klassifikation: V4 |

| |
|--|
| Ejer: |
| Dækning: Y3 |
| UTM E: 681960 |
| UTM N: 6168700 |
| Beskrivelse: Anita Pedersen 10/97 |

Beskrivelse

Større sø beliggende sydøst for Kirke Såby. Søen er omgivet af dyrkede marker og små bevoksninger. Bevoksningerne består primært af tjørn, pil, nåletræer, brændenælder mv. Søen er opstået i forbindelse med tørvegravning i 1940'erne.

Dækning

Lokaliteten rummer sandsynligvis flere ynglefugle end angivet i tabellen.

Erhvervsudnyttelse

Jagt; udsætning af ænder og opsætning af andehuse.

Rekreativ udnyttelse

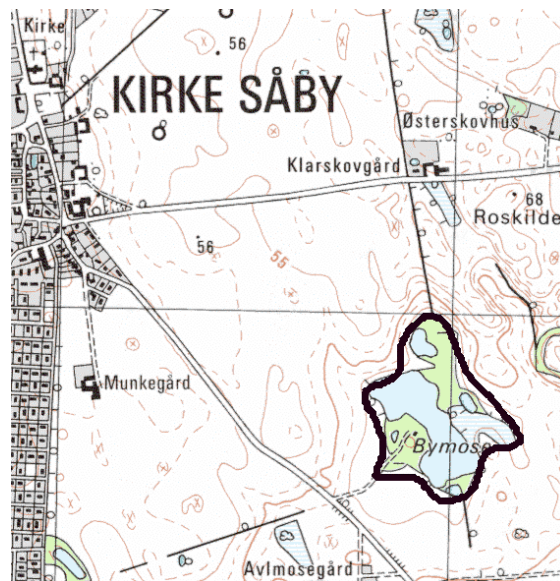
Jagt. Lystfiskeri.

Ekskursionsmål

Ikke lettilgængelig; mindre egnet til ekskursion.

Optællere

Grethe og Troels Krogh.



Ynglefugle, antal par

| | 1980 | 1994 |
|--------------------|------|------|
| Toppet Lappedykker | 1 | |
| Knopsvane | 1 | |
| Troldand | 1 | |
| Blishøne | 1 | 1 |
| Rørsanger | 1 | |

Store Enghave

| |
|---------------------------------|
| Amt: Roskilde |
| Kommune: Hvalsø |
| Lokalitetsnr: 257020 |
| Lokalitetstype: Sø, mose |
| Klassifikation: V2 |

| |
|--|
| Ejer: |
| Dækning: Y3 |
| UTM E: 683500 |
| UTM N: 6166750 |
| Beskrivelse: Anita Pedersen 10/97 |

Beskrivelse

Større sø beliggende vest for Kisserup Lod. Søen rummer mindre holme og øer, der er beplantet med pil, birk og nåletræer. Søen er meget åben, og enkelte steder er der randvegetation af rørskov. Søen er omgivet af dyrkede marker, braklagte og afgræssede områder. Bag græsningsområdet er der en ældre skov med løv- og nåletræer.

Karakteristik

Stor bestand af grågås, om end tallet fra 1994 formodentlig er for højt.

Dækning

Lokaliteten rummer sandsynligvis flere ynglende arter end angivet.

Erhvervsudnyttelse

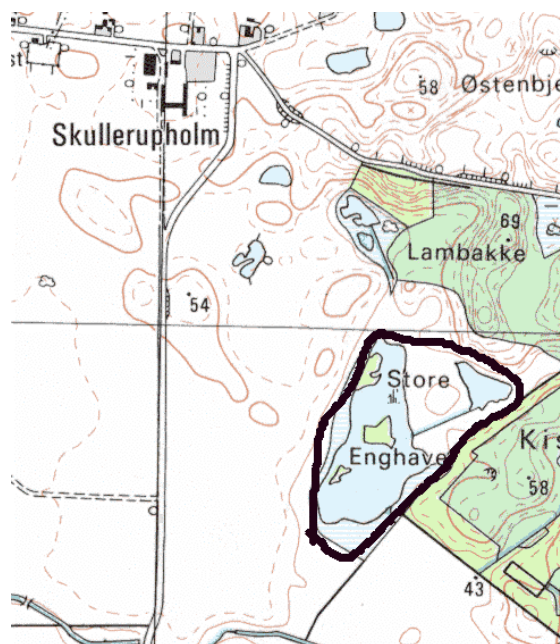
Afgræsning med kreaturer.

Ekskursionsmål

Ikke lettilgængelig; ikke helt velegnet til ekskursion.

Optællere

Grethe og Troels Krogh.



Ynglefugle, antal par

| | 1980 | 1994 |
|--------------------|------|------|
| Toppet Lappedykker | 1 | 1 |
| Knopsvane | 1 | |
| Grågås | 1 | 35 |
| Gråand | 1 | |
| Blishøne | 1 | |

Åstrup Skov

| |
|-----------------------------|
| Amt: Roskilde |
| Kommune: Hvalsø |
| Lokalitetsnr: 257040 |
| Lokalitetstype: Skov |
| Klassifikation: |

| |
|--|
| Ejer: |
| Dækning: |
| UTM E: 678260 |
| UTM N: 6167400 |
| Beskrivelse: Anita Pedersen 10/97 |

Beskrivelse

Åstrup Skov er beliggende mellem Tølløse og V. Såby. Den ligger midt i den fredede Elverdams Ådal. I skovens østligste hjørne udspringer Taderød Bæk, som løber mod vest gennem skoven. Vandet fra bækken driver Tadre Mølle fra 1849, som ligger i skovens sydvestlige hjørne. Skoven rummer flere områder med værdifulde bevoksninger, der er udpeget som bevaringsværdige naturskowsarealer. Det er specielt områder med gamle bøgebevoksninger (100-210 år), men også et mindre overgangsrigkær.

Dækning

Ingen nyere data forefindes.

Beskyttelser

Omfattet af fredning for Tadre Mølle og omgivelser 1962 samt for Åstrup Gods 698 ha og Nyrupgård, 1972.

Erhvervsudnyttelse

Skovdrift.

Rekreativ udnyttelse

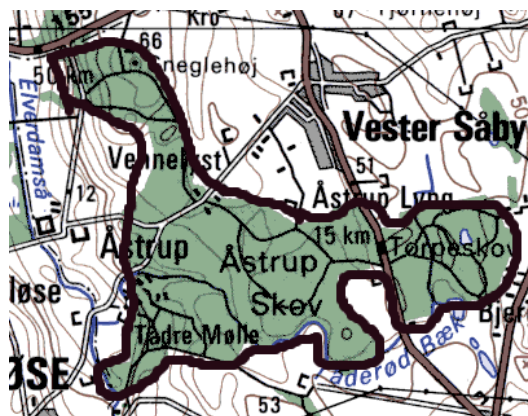
Udflugtssted. Naturskole.

Ekskursionsmål

Velegnet til ekskursion.

Litteratur

Odgaard, B.V. og Aaby, B. 1986. Naturskowsarealer i hovedstadsregionen. Planlægningsrapport nr. 47. Hovedstadsrådet.



Ynglefugle, antal par

| | 1980 |
|------------|------|
| Hvepsevåge | 1 |
| Musvåge | 1 |
| Skovsneppe | 1 |

Væld ved Tadre Mølle

| |
|--------------------------------|
| Amt: Roskilde |
| Kommune: Hvalsø |
| Lokalitetsnr: 257046 |
| Lokalitetstype: Eng, sø |
| Klassifikation: |

| |
|--|
| Ejer: Staten |
| Dækning: |
| UTM E: 677270 |
| UTM N: 6167000 |
| Beskrivelse: Anita Pedersen 10/97 |

Beskrivelse

Tadre Mølle er beliggende nordøst for Tølløse i den sydvestlige del af Åstrup Skov. Møllen er en vandmølle, som får vand fra et af Elverdams-åens tilløb. En mindre opstemning er lavet foran møllen, hvilket har dannet en lille sø. Møllesøen er beliggende mellem møllen og skoven og er omkranset af lidt rørskov. I forbindelse med søen er der et mindre engområde, som afgræsses af får. En naturskole og et besøgscenter er tilknyttet møllen, som stadig er i drift.

Karakteristik

Vandstær ses hyppigt om vinteren.

Dækning

Ingen nyere data forefindes.

Beskyttelser

Omfattet af fredning for Tadre Mølle og omgivelser, 1962.

Erhvervsudnyttelse

Afgræsning. Naturskole og Møllegaard.

Rekreativ udnyttelse

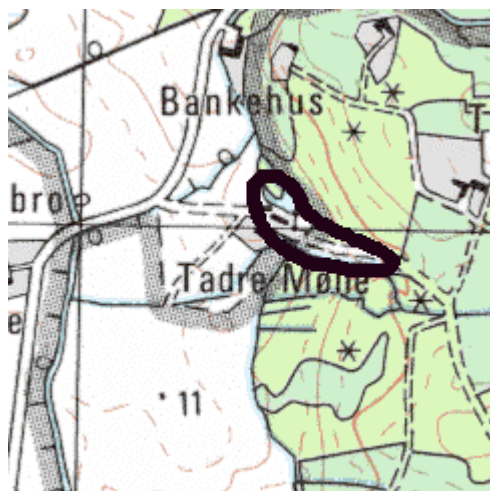
Tadre Mølle Naturcenter og Møllegaard afholder forskellige særarrangementer omkring 1800-tals-møllegården samt naturaktiviteter. Der findes en støtteforening: Tadre Møllens Venner.

Ekskursionsmål

Velegnet til ekskursion.

Litteratur

Anonym 1996/97. Tadre Møllegaard og Naturcenter. Informationsfolder.



Ynglefugle, antal par

| | |
|-----------------|-------------|
| | 1980 |
| Dobbeltbekkasin | 1 |

Skjoldenæsholm-skovene

| |
|--------------------------------------|
| Amt: Roskilde og Vestsjælland |
| Kommune: Hvalsø |
| Lokalitetsnr: 257050 |
| Lokalitetstype: Skov |
| Klassifikation: |

| |
|--|
| Ejer: |
| Dækning: |
| UTM E: 680800 |
| UTM N: 6159800 |
| Beskrivelse: Anita Pedersen 10/97 |

Beskrivelse

Større skovområde liggende på grænsen mellem Roskilde Amt og Vestsjællands Amt i området mellem Kirke Hvalsø, Manderup og Valsøllille. Skovområdet omfatter: Hvalsø Storskov, Særløse Overdrev, Valborup Skov, Lerbjerg Skov, Højbjerg Skove, Hejede Overdrev, Avnstrup Skov, Avnstrup Overdrev, Ravnsbolte Skov og Ebberup Skov. Det meste af området er en del af Bistrup Skovdistrikt. Skovkomplekset rummer flere områder med værdifulde bevoksninger, der er udpeget som bevaringsværdige naturskovearealer. Her findes bl.a. uberørte elle- og birkekær, elle-, aske- og birkemoser, 100-200-årige ege- og bøgebevoksninger. Sjællands højeste punkt, Gyldenløveshøj (126 m), ligger i dette skovområde.

Dækning

Ingen nyere data forefindes.

Beskyttelser

Dele af skoven er omfattet af fredning for Særløse og Skov Hastrup Overdrev, 1952, 1961 og 1969 samt af fredning for Ledreborg Gods, 1973.

Erhvervsudnyttelse

Skovbrug. Jagt.

Rekreativ udnyttelse

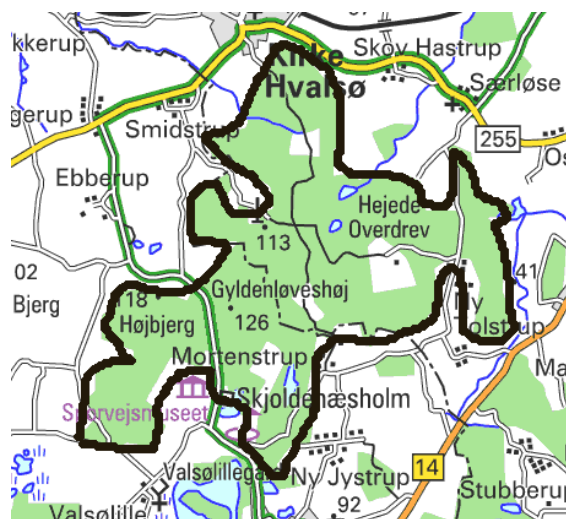
Jagt. Udflugtssted.

Ekskursionsmål

Velegnet til ekskursion.

Litteratur

Danmarks Naturfredningsforening 1995. Fredningsforslag for Bistrup Skovdistrikt.
Odgaard, B.V. og Aaby, B. 1986. Naturskovearealer i hovedstadsregionen. Planlægningsrapport nr. 47. Hovedstadsrådet.



Ynglefugle, antal par

| | 1980 |
|------------|------|
| Fiskehejre | 20 |
| Duehøg | 1 |
| Musvåge | 1 |
| Skovsneppe | 1 |
| Svaleklire | 1 |
| Huldue | 1 |
| Sortspætte | 0-1 |

Dansk Ornitologisk Forenings lokalitetsregistrering

Avnsø

| |
|-----------------------------|
| Amt: Roskilde |
| Kommune: Hvalsø |
| Lokalitetsnr: 257053 |
| Lokalitetstype: Sø |
| Klassifikation: V4 |

| |
|--|
| Ejer: |
| Dækning: Y3 |
| UTM E: 682170 |
| UTM N: 6161650 |
| Beskrivelse: Anita Pedersen 10/97 |

Beskrivelse

Åben skovsø beliggende midt i Særløse Overdrev. Søen har mindre randbevoksninger af rørskov og er omkranset af løvskov. Avnsø er en enestående rentvandssø med forekomst af flere arter af alger og insekter, der er karakteristiske for rentvandede søer.

Karakteristik

Ynglende toppet lappedykker.

Dækning

Optællingen omfatter søen samt småfugle i en bredde af 20-30 meter omkring kanten.

Beskyttelser

Omfattet af fredning for Særløse og Skov Hastrup Overdrev, 1969.

Erhvervsudnyttelse

Jagt.

Rekreativ udnyttelse

Jagt. Lystfiskeri. Badning

Ekskursionsmål

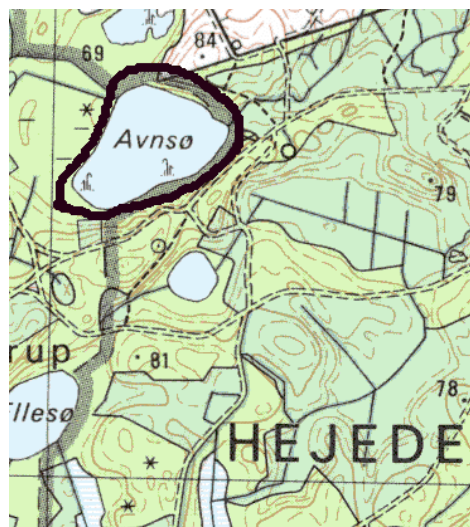
Egnet til ekskursion.

Optællere

Kenneth Darborg.

Litteratur

Danmarks Naturfredningsforening 1995:
Fredningsforslag for Bistrup Skovdistrikt.



Ynglefugle, antal par

| | 1980 | 1993 |
|--------------------|------|------|
| Toppet Lappedykker | 2 | 1 |
| Stor Flagspætte | | 0-1 |
| Spætmejse | | 2 |
| Træløber | | 1 |
| Dompap | | 0-1 |
| Kernebider | | 0-1 |

Mose ved Lerbjerg

| |
|-----------------------------|
| Amt: Roskilde |
| Kommune: Hvalsø |
| Lokalitetsnr: 257055 |
| Lokalitetstype: Mose |
| Klassifikation: V3 |

| |
|--|
| Ejer: |
| Dækning: Y2 |
| UTM E: 680440 |
| UTM N: 6161350 |
| Beskrivelse: Anita Pedersen 10/97 |

Beskrivelse

Mindre sø beliggende midt i Lerbjerg Skov syd for landevejen, der gennemskærer skovområdet. Søen er en tidligere tørvegrav, og den er næsten helt tilvokset med rørskov.

Karakteristik

Ynglende Gråstrubet Lappedykker.

Dækning

Optalt i søen samt en bredde omkring kanten på 10 meter.

Beskyttelser

Omfattet af Naturbeskyttelseslovens §3.

Erhvervsudnyttelse

Jagt; udsætning samt fodring af bl.a. Mos-kusænder.

Rekreativ udnyttelse

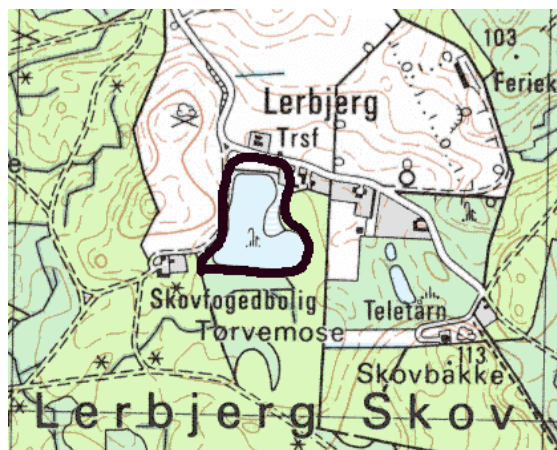
Jagt, opsætning af andehuse.

Ekskursionsmål

Egnet til ekskursion.

Optællere

Kenneth Darborg



Ynglefugle, antal par

| | 1980 | 1993 |
|------------------------|------|------|
| Gråstrubet Lappedykker | 1 | 1 |
| Gråand | | 1 |
| Blishøne | | 3 |
| Gøg | | 0-1 |
| Rørspurv | | 1 |

Tørvegrave ved Særløse

| |
|-----------------------------|
| Amt: Roskilde |
| Kommune: Hvalsø |
| Lokalitetsnr: 257110 |
| Lokalitetstype: Mose |
| Klassifikation: V4 |

| |
|--|
| Ejer: |
| Dækning: Y2 |
| UTM E: 683350 |
| UTM N: 6162920 |
| Beskrivelse: Anita Pedersen 10/97 |

Beskrivelse

Tørvegravsområde beliggende omkring Særløse. Lokaltiteten er delt i tre områder:

- Større mose- og søområde beliggende vest til sydvest for Særløse. Består af delvis åbne tilvoksede arealer samt beplantninger af birk, el og pil.
- Sø beliggende nordøst for Særløse med bebyggelse grænsende op til den sydlige del af søen. Meget åben sø med meget lidt rørskov. Omgivet af løvskov og krat.
- Sø beliggende nordvest for Særløse. Meget tilgroet af rørskov og omgivet af pilekrat.

Karakteristik

Ynglende Gråstrubet Lappedykker.

Beskyttelser

Omfattet af Naturbeskyttelsesloven §3.

Erhvervsudnyttelse

Jagt og fodring observeret i område a og c.

Rekreativ udnyttelse

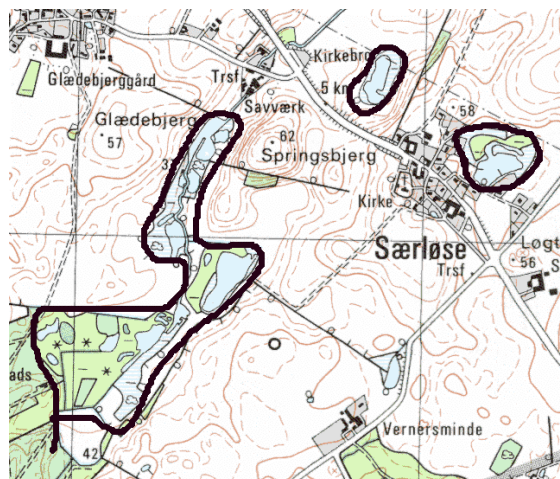
Jagt.

Ekskursionsmål

Meget lidt færdsel i område a og c, mens b er mere besøgt, da det grænser op til den nordlige del af Særløse By.

Optællere

Kenneth Darborg.



Ynglefugle, antal par

| | 1980 | 1993 |
|------------------------|------|------|
| Gråstrubet Lappedykker | 2 | 7 |
| Knopsvane | | 1 |
| Gråand | | 2 |
| Grønbenet Rørhøne | | 5 |
| Blishøne | 1 | 13 |
| Gøg | | 1-2 |
| Skovhornugle | | 0-1 |
| Stor Flagspætte | | 2-4 |
| Nattergal | | 9 |
| Sjagger | | 1-2 |
| Kærsanger | | 6 |
| Rørsanger | | 4 |
| Spætmejse | | 2 |
| Træløber | | 3 |
| Rørspurv | | 4 |

Grusgrave ved Kirke Hvalsø

| |
|---------------------------------|
| Amt: Roskilde |
| Kommune: Hvalsø |
| Lokalitetsnr: 257120 |
| Lokalitetstype: Grusgrav |
| Klassifikation: V4 |

| |
|--|
| Ejer: |
| Dækning: Y2 |
| UTM E: 681100 |
| UTM N: 6164200 |
| Beskrivelse: Anita Pedersen 10/97 |

Beskrivelse

To større grusgrave beliggende øst og sydøst for Kirke Hvalsø. Begge grusgrave rummer en sø. Søen i den sydøstlige grav er størst og på ca. 1 ha. Enkelte af skråningerne i grusgravene har bevoksninger. Der er graves stadigvæk grus i begge grusgrave.

Karakteristik

Ynglende Digesvale og Lille Præstekrave.

Beskyttelser

Delvis omfattet af Naturbeskyttelsesloven §3.

Erhvervsudnyttelse

Udvinding af grus.

Rekreativ udnyttelse

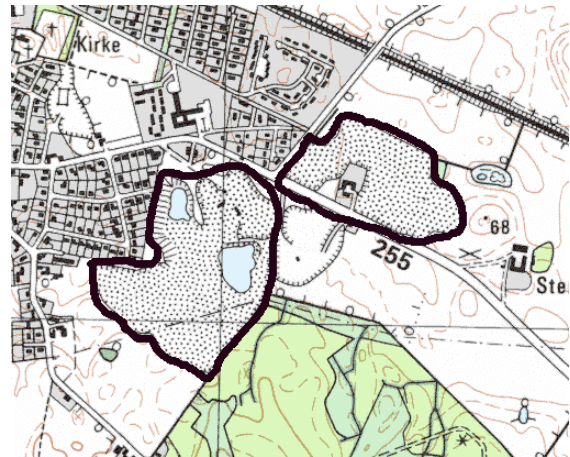
Ingen.

Ekskursionsmål

Området er ikke egnet til ekskursion, da der stadig graves grus.

Optællere

Kenneth Darborg.



Ynglefugle, antal par

| | 1993 |
|-------------------|-------|
| Lille Præstekrave | 1 |
| Digesvale | 10-15 |
| Engpiber | 3 |
| Husrødstjert | 1 |
| Stenpikker | 1 |

Ølsemagle Revle

| |
|---|
| Amt: Roskilde |
| Kommune: Køge, Solrød |
| Lokalitetsnr: 259010 |
| Lokalitetstype: Kyst, klit, lagune |
| Klassifikation: K1, R2 |

| |
|--|
| Ejer: |
| Dækning: Y1, R1 |
| UTM E: 703065 |
| UTM N: 6156040 |
| Beskrivelse: Anita Pedersen 10/97 |

Beskrivelse

Ølsemagle Revle er en ca. 4 km lang sandrevle, beliggende i den inderste del af Køge Bugt mellem Køge By og Jersie By. Revlen opstod som en barreø omkring århundredeskiftet. Mellem revlen og fastlandet er der en mindre lagune, som er delvis omkranset af rørskov. Selve Ølsemagle Revle er et klitlandskab, hvor den yderste del ud mod Køge Bugt er hvide klitter med tuer af marehalm og sandhjelme. Fra klitterne og ind mod lagunen er der strandoverdrev, strandenge og til sidst rørskov langs lagunen. Nordspidsen af Ølsemagle Revle grænser op til sydspidsen af Staunings Ø, og de adskilles kun af en smal kanal. Lokaliteten inkluderer også den nordlige del af Køge Nordstrand, og Ølsemagle Revle-lokaliteten afgrænses mod syd af diget ved den opfyldte losseplads. Mod øst inkluderer lokaliteten de landfaste strandenge op til Københavnsvejen. På de fleste af disse er der kreaturgræsning. Revlen er forbundet med fastlandet med en dæmning, som blev etableret i 1968, og hermed blev der almindelig adgang både for mennesker og ræve.

Karakteristik

Området er en af Østdanmarks vigtigste træklokaliteter for vadefugle og en af Danmarks artsrigeste vadefuglelokaliteter. Der er igennem årene registreret 41 forskellige vadefuglearter. Før etableringen af dæmningen var revlen en enestående lokalitet for ynglende vandfugle. Her fandtes bl.a. ynglende Havterner og Dværgterner samt mågekolonier. Revlen og det lave vand i lagunen er særdeles vigtigt for rastende vandfugle. Ølsemagle Revle udgør sammen med Staunings Ø en af de vigtigste lokaliteter for trækkende vandfugle i Østdanmark.

Dækning

Gamle data for rastende fugle omfatter Staunings Ø, Køge Nordstrand og Søndre Strand.

Beskyttelser

Omfattet af fredning for arealer ved og omkring Ølsemagle Revle og Staunings Ø i 1990. Fredningen medfører adgangsforbud til nord- og sydspidsen fra 1. april - 15. juli; al sejlads forbudt i lagunerne; sejlads øst for Staunings Ø og Ølsemagle Revle tilladt med en maks. hastighed på 5 knob; i jagttiden er jagt tilladt i et begrænset område syd for dæmningen indtil kl. 10.00; almindelige regler for jagt på søterritoriet gælder; de omfatter bl.a. forbud mod jagt nærmere end 300 meter fra by- eller sommerhuszone. Endvidere er al færdsel med hunde forbudt i perioden 1. april - 31. august, og færdsel med hunde i perioden 1. september - 31. marts skal ske i snor på strandbredderne.

Erhvervsudnyttelse

Erhvervsfiskeri. Afgræsning. Jagt.

Rekreativ udnyttelse

Udflugtssted. Ornitologer. Badegæster. Hundeluftere. Jagt i sydlige lagune.

Ekskursionsmål

Særdeles velegnet til ekskursion. Her er fugletårn, oplysningstavler, ishus (kun åbent i sommerhalvåret), toiletbygning og P-plads.

Fortsættes på næste side.

Ølsemagle Revle

Beskyttelsesbehov

Forbuddet med hunde bliver overhovedet ikke overholdt, og det er et stort problem, at de rastende og udmattede fugle hyppigt jages op af løse hunde. Der er brug for mere synlig skiltning og aktiv lovhåndhævelse.

Der er i øjeblikket forhandlinger i gang for at inkludere de landfaste strandenge i fredningen. Denne påtænkte udvidelse er særdeles vigtig, idet området som en sammenhængende økologisk niche ikke kun er revlerne og lagunen, men også strandengene. Mange vadefuglearter og andre vandfuglearter benytter nemlig engarealerne som raste- og fourageringsområde. I forbindelse med udvidelse af fredningen forhandler man ligeledes om, at jagtforbuddet også skal omfatte de landfaste engområder samt hele den sydlige del af lagunen.

I den netop vedtagne Regionplan for Roskilde Amt har man desværre vedtaget, at der skal etableres en kystnær sti på strandengene på landsiden langs lagunen. Denne plan bør øjeblikkelig stoppes, idet nogle af de bedste raste- og fourageringsområder for flere arter af vandfugle vil blive ødelagt pga. forstyrrelser. Ølsemagle Revle og Staunings Ø vil blive forringet som naturområde, hvis en sådan sti etableres, og amtet vil da aktivt modarbejde fredningen af 1. september 1990.

Optællere

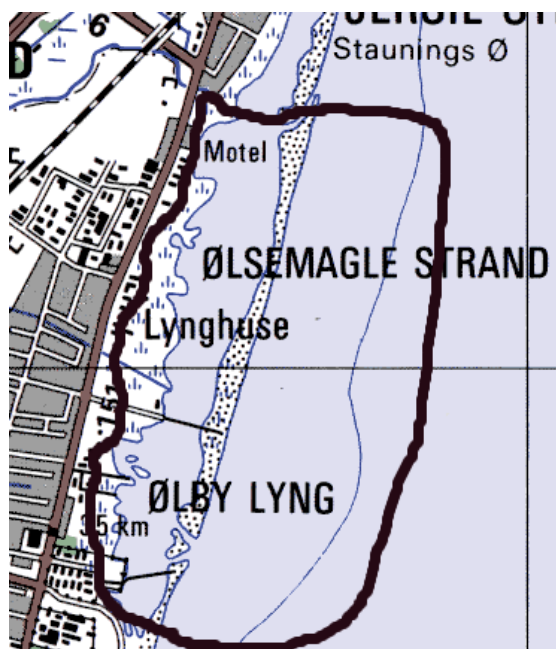
Tim Andersen, Claus Frahm.

Litteratur

Andersen-Harrild, P. 1993. Ølsemagle Revle. Naturovervågning 1991-1992. Skov- og Naturstyrelsen, Miljøministeriet.

Meltofte, H. 1981. Danske Rastepladser for Vadefugle. Vadefugletællinger i Danmark 1974-78. Vadefuglegruppen, Dansk Ornitologisk Forening. Miljøministeriet, Fredningsstyrelsen.

Miljø- og Energiministeriets bekendtgørelse af 16. august 1990 om fredning af Ølsemagle Revle og Staunings Ø samt dele af søterritoriet omkring Ølsemagle Revle og Staunings Ø.



Tabel på næste side.

Dansk Ornitologisk Forenings lokalitetsregistrering

Ølsemagle Revle

Ynglefugle, antal par

| | 1970 | 1980 | 1993 | 1994 |
|-------------------------|---------|-------|-------|-------|
| Lille Lappedykker | | | | 3 |
| Knopsvane | 2 | 1 | 2 | 1 |
| Gravand | | 3 | 5 | 4 |
| Gråand | | 1 | 5-8 | 5-6 |
| Ederfugl | 1 | | | |
| Toppet Skallesluger | 2-5 | 2 | | |
| Tårnfalk | | | 1 | 0-1 |
| Grønbenet Rørhøne | | | 5-8 | 3-5 |
| Blishøne | | | 4-8 | 2-3 |
| Strandskade | 1-4 | 2-4 | | |
| Klyde | 2-4 | 1 | | |
| Lille Præstekrave | | | 1 | |
| Stor Præstekrave | 3-5 | 3-5 | 0-2 | 1-2 |
| Hvidbrystet Præstekrave | 0-7 | | | |
| Vibe | 1-3 | | 2-3 | 1-2 |
| Rødben | 1-3 | 4-5 | 18 | 17-18 |
| Hættemåge | 400-800 | | | |
| Stormmåge | 800 | 15-20 | | |
| Sølvmåge | 5 | | | |
| Splitterne | 3 | | | |
| Fjordterne | | 2 | | |
| Havterne | 15-55 | 10-35 | 4 | 8 |
| Dværgterne | 0-15 | 13-17 | | 1-2 |
| Gøg | | | 1-2 | 1-2 |
| Sanglærke | | | 46-55 | 51 |
| Landsvale | | | 3 | 2-3 |
| Engpiber | | | 40-49 | 64 |
| Gul Vipstjert | 1-2 | 20-25 | 31-35 | 25 |
| Bynkefugl | | | | 1 |
| Sivsanger | | 0-1 | | |
| Kærsanger | | | 4 | 7 |
| Rørsanger | | | 34 | 42 |
| Gulbug | | | | 2 |
| Gærdesanger | | | | 1-2 |
| Tornsanger | | | 24 | 19 |
| Havesanger | | | | 2 |
| Gransanger | | | 1 | 1 |
| Løvsanger | | | 2 | 3 |
| Bogfinke | | | 1 | 1 |
| Tornirisk | | | 9 | 10 |
| Rørspurv | | | 48-51 | 51 |

Tabel på næste side.

Dansk Ornitologisk Forenings lokalitetsregistrering

Ølseagle Revle

Rastefugle, årligt maksimum

| | 1980 | 1993 | 1994 | 1995 | 1996 |
|-------------------------|------|------|------|------|------|
| Skarv | 89 | 550 | 300 | 310 | |
| Fiskehejre | | 40 | 47 | 42 | |
| Knopsvane | 435 | 406 | 613 | 560 | |
| Pibesvane | | 6 | 4 | | |
| Canadagås | | 75 | 58 | 3 | |
| Mørkbuget Knortegås | | 335 | 485 | 202 | |
| Gravand | 700 | 360 | 253 | 195 | |
| Pibeand | 275 | 940 | 650 | 1250 | |
| Krikand | 138 | 147 | 185 | 127 | |
| Gråand | | 705 | 378 | 250 | 505 |
| Spidsand | | 75 | 19 | 27 | |
| Skeand | | 41 | 47 | 33 | |
| Troldand | 500 | 600 | 1 | 125 | 225 |
| Ederfugl | 3300 | 80 | 110 | 300 | 255 |
| Hvinand | | 80 | 60 | 110 | 700 |
| Lille Skallesluger | | 6 | | | 20 |
| Toppet Skallesluger | 170 | 145 | 335 | 70 | 75 |
| Stor Skallesluger | | 2 | 4 | 4 | 230 |
| Blishøne | | 230 | 38 | 57 | |
| Strandskade | 327 | 139 | 121 | 71 | |
| Klyde | 130 | 26 | 21 | 8 | |
| Lille Præstekrave | 12 | 4 | 3 | 4 | |
| Stor Præstekrave | 300 | 269 | 186 | 103 | |
| Hvidbrystet Præstekrave | 19 | | | | |
| Hjejle | 1500 | 1760 | 2700 | 3560 | |
| Strandhjejle | 182 | 66 | 43 | 18 | |
| Vibe | 450 | 395 | 830 | 1270 | |
| Islandsk Ryle | 155 | 80 | 39 | 98 | |
| Sandløber | 49 | 75 | 2 | 39 | |
| Dværgryle | 332 | 51 | 26 | 43 | |
| Temmincksryle | 75 | 1 | 4 | | |
| Krumnæbbet Ryle | 217 | 59 | 14 | 12 | |
| Almindelig Ryle | 4000 | 2200 | 1580 | 1100 | |
| Brushane | 150 | 31 | 13 | 12 | |
| Dobbeltbekkasin | 90 | 35 | 59 | 58 | |
| Lille Kobbersneppe | 300 | 25 | 29 | 6 | |
| Stor Regnspove | 110 | 6 | 11 | 12 | |
| Sortklire | 51 | 6 | 6 | 16 | |
| Rødben | 229 | 102 | 61 | 60 | |
| Hvidklire | 42 | 30 | 25 | 83 | |
| Tinksmed | 100 | 21 | 36 | 26 | |
| Mudderklire | 150 | 15 | 20 | 16 | |
| Stenvender | 40 | 16 | 9 | 7 | |
| Odinshane | 14 | 3 | | 1 | |

Køge Nordstrand

| |
|---|
| Amt: Roskilde |
| Kommune: Køge |
| Lokalitetsnr: 259020 |
| Lokalitetstype: Losseplads, kyst |
| Klassifikation: K4 |

| |
|--|
| Ejer: |
| Dækning: Y2 |
| UTM E: 702190 |
| UTM N: 6152760 |
| Beskrivelse: Anita Pedersen 10/97 |

Beskrivelse

Lokaliteten er beliggende nordøst for Køge By, omfattende Køge Lystbådhavn, den opfyldte og beplantede tidligere losseplads samt stranden. Lokaliteten er afgrænset mod nord af det gamle dige, der omslutter lossepladsen, mod vest af omfartsvejen, mod syd langs den sydlige mole til lystbådehavnen og mod vest af Køge Bugt. Lossepladsen, som omfatter en større del af lokaliteten, er delvis opfyldt med jord og beplantet med løvskov. Stranden løber som et 3-5 meter bredt bælte langs med kysten, og ind mod land afgrænses den af et 6-8 meter højt, græsklædt dige, der omslutter lossepladsen. Køge Lystbådhavn, som ligger i den sydlige del af området, omfatter et mindre havnebassin samt en del bebyggelse, oplagspladser mv. Selve kystlinien og stranden er en del af den barreø, der omfatter Staunings Ø og Ølsemagle Revle. Den nordlige del af området grænser derfor også op til lagunen, som udgør et fælles vandareal med Ølsemagle Revle.

Karakteristik

Ynglende Toplærke.

Dækning

Tal fra 1970 og 1980 omfatter et større område end de nyere optællinger. rastefugletællinger fra 1970 og 1980 er medtaget under lok.nr. 259010.

Erhvervsudnyttelse

Losseplads.

Rekreativ udnyttelse

Udflugtsted. Badegæster. Hundeluftere.

Ekskursionsmål

Velegnet til ekskursion.

Optællere

Claus Frahm.



Tabel på næste side.

Dansk Ornitologisk Forenings lokalitetsregistrering

Køge Nordstrand

Ynglefugle, antal par

| | 1970 | 1980 | 1993 | 1994 |
|-------------------------|------|-------|------|------|
| Gravand | 1 | 12-15 | | |
| Gråand | | 2 | | |
| Toppet Skallesluger | 1 | 2 | | |
| Tårnfalk | | | | 1 |
| Agerhøne | | | | 0-1 |
| Grønbenet Rørhøne | 1 | | | |
| Blishøne | 1 | | | |
| Strandskade | | 1 | | |
| Stor Præstekrave | 2-3 | 3 | | |
| Hvidbrystet Præstekrave | 2-3 | | | |
| Vibe | 12 | 2 | | |
| Almindelig Ryle | 0-1 | | | |
| Rødben | 5 | 8 | | |
| Hættemåge | | 1 | | |
| Stormmåge | | 70 | | |
| Fjordterne | | 4 | | |
| Havterne | | 5-15 | | |
| Toplærke | | | | 3 |
| Gul Vipstjert | 2-3 | 18 | | |
| Stenpikker | | | | 1 |
| Kærsanger | | | 4 | 6 |

Rastefugle, årligt maksimum

| | 1970 |
|------------------|------|
| Strandskade | 35 |
| Stor Præstekrave | 60 |
| Vibe | 1000 |
| Dværgryle | 55 |
| Krumnæbbet Ryle | 10 |
| Almindelig Ryle | 400 |
| Mudderklire | 30 |
| Sortterne | 33 |

Køge Havn

| |
|-------------------------------|
| Amt: Roskilde |
| Kommune: Køge |
| Lokalitetsnr: 259030 |
| Lokalitetstype: Havn |
| Klassifikation: V4, R4 |

| |
|--|
| Ejer: Staten, private |
| Dækning: Y2, R4 |
| UTM E: 702150 |
| UTM N: 6150180 |
| Beskrivelse: Anita Pedersen 10/97 |

Beskrivelse

Køge Havn er beliggende i den inderste del af Køge Bugt ud for Køge By. Havnen støder op til Køge Sydstrand mod syd og Junckers Industrier mod nord. Havnen er en typisk dansk provinshavn med nye såvel som gamle bygninger, tanklagre og lagerplads for kul, sten, grus, kalk, jernskrot, korn og foderstof mv. Havnen har to bassiner, hvoraf det indre er en skudehavn, hvor Køge Å har sit udløb. Det ydre bassin er en industrihavn med fiskekuttere samt last- og fragtskibe. De to bassiner er adskilt af en smal kanal på 3-4 meter, hvorover der er en løfte-vejbro. Nord for havnen har Junckers Industrier deres eget havnebassin. I øjeblikket sker der en udvidelse af havnen ved opfyldning med flyveaske.

Karakteristik

Ynglende stormmåge. Lejlighedsvis ualmindelige rastefugle i bassinet om vinteren, såsom søkonge.

Erhvervsudnyttelse

Industrihavn.

Rekreativ udnyttelse

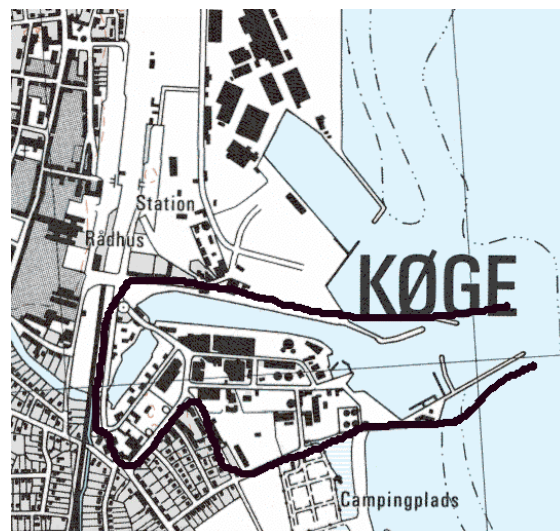
Jollehavn. Roning, kano- og kajakaktiviteter. Lystfiskeri.

Ekskursionsmål

Velegnet til ekskursion.

Optællere

Niels Knudsen.



Ynglefugle, antal par

| | 1995 |
|----------------|------|
| Gråand | 3-4 |
| Stormmåge | 5-8 |
| Sølvmåge | 1 |
| Hvid Vipstjert | 1 |
| Husrødstjert | 1 |
| Stenpikker | 1 |

Rastefugle, årligt maksimum

| | 1995 |
|----------|------|
| Gråand | 20 |
| Ederfugl | 200 |

Søndre Strand

| |
|-------------------------------------|
| Amt: Roskilde |
| Kommune: Køge |
| Lokalitetsnr: 259040 |
| Lokalitetstype: Strand, klit |
| Klassifikation: V4, R3 |

| |
|--|
| Ejer: |
| Dækning: Y2, R2 |
| UTM E: 702280 |
| UTM N: 6149400 |
| Beskrivelse: Anita Pedersen 10/97 |

Beskrivelse

Lokaliteten, som populært kaldes Køge Sydstrand, er beliggende sydøst for Køge By ud mod Køge Bugt. Området har ud mod kysten hvide sandstrande, og længere inde findes et mindre klitlandskab med tuer af marehalm og sandhjælme. Området afgrænses af en mindre campingplads og Strandskoven. Mellem Strandskoven og klitterne ligger et mindre område med strandsumpe, strandsøer og strandenge. Strandengene er under tilgroning, men dele af engene er i 1997 blevet sat under afgræsning af kreaturer. Stranden er en udsøgt badestrand, som har fået det Blå Flag. Stærk strøm ud for kysten medfører, at der sker opskylning af fedtemøg (alger) på stranden. Fedtemøget fremkalder lugtgener for badegæsterne, og fjernes derfor jævnligt af bulldozere i sommerhalvåret.

Dækning

Data fra 1980 er medtaget under lok. nr. 259010 (Ølsemagle Revle).

Karakteristik

Under særlige vindretninger og strømforhold tvinges de store vadefugleflokke fra Ølsemagle Revle ned til Søndre Strand. Man kan derfor lejlighedsvis se store, artsrige vadefuglegrupper fouragere langs kysten særligt på fedtemøget.

Beskyttelser

Omfattet af Naturbeskyttelsesloven §3.

Erhvervsudnyttelse

Afgræsning.

Rekreativ udnyttelse

Udflugter. Ornitologer. Hundeluftere. Badegæster.

Ekskursionsmål

Velegnet til ekskursion. Der er toilet, ishus, fugletavler og P-plads.

Beskyttelsesbehov

Der er opsat skilte ved stranden om, at hunde skal føres i snor. Desværre er der kun få, som overholder dette, og det er meget almindeligt at se hunde løbe efter de rastende og udmattede fugle på stranden. Der bør være mere skiltning og information om vigtigheden af ro til de rastende fugle. Forsøgsvis bør man opdele stranden i områder, så det kun er dele af området, der kan bruges af badende hunde og mennesker.

Store flokke af vadefugle fouragerer jævnligt rundt i fedtemøget, som er fyldt med krebsdyr og anden føde for de rastende fugle. Fjernelsen af fedtemøg bør derfor begrænses, så det kun er de dele af stranden, som badegæsterne benytter, der ryddes.

Optællere

Tim Andersen, Anita Pedersen.

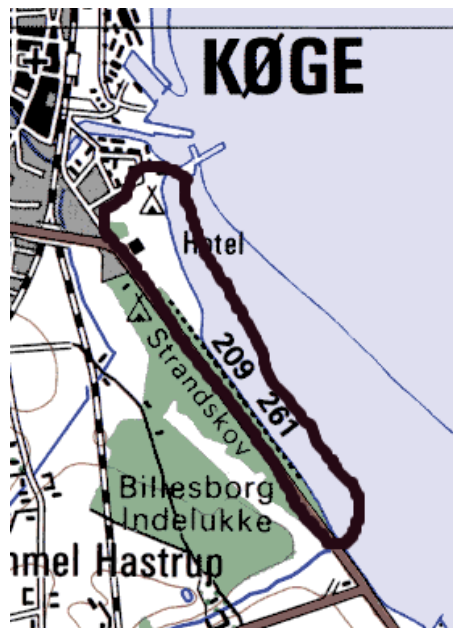
Litteratur

Meltofte, H. 1981. Danske Rastepladser for Vadefugle. Vadefugletællinger i Danmark 1974-78. Vadefuglegruppen, Dansk Ornitologisk Forening. Miljøministeriet, Fredningsstyrelsen.

Kort og tabel på næste side.

Dansk Ornitologisk Forenings lokalitetsregistrering

Søndre Strand



Ynglefugle, antal par

| | 1970 | 1993 | 1994 | 1995 |
|------------------------|------|------|------|------|
| Lille Lappedykker | 1 | | | |
| Toppet Lappedykker | 1 | | | |
| Gråstrubet Lappedykker | 3 | | | |
| Knopsvane | | 1 | | 1 |
| Gravand | 1 | 2 | 6 | 2-3 |
| Troldand | 1-2 | | | |
| Tårnfalk | | 1 | | |
| Blishøne | | | 1 | 1 |
| Stor Præstekrave | 1 | | | |
| Vibe | 1 | | | |
| Sanglærke | | 2 | | 1 |
| Engpiber | | 2 | 3 | 3 |
| Gul Vipstjert | 1 | | | |
| Husrødstjert | | 1 | | |
| Stenpikker | | 1 | 1 | |
| Sivsanger | | 2 | | |
| Kærsanger | | 4 | 11 | |
| Rørspurv | | 5 | | 2 |

Tabel på næste side.

Dansk Ornitologisk Forenings lokalitetsregistrering

Søndre Strand

Rastefugle, årligt maksimum

| | 1970 | 1993 | 1994 | 1995 |
|---------------------|------|------|------|------|
| Skarv | | 70 | 70 | 60 |
| Fiskehejre | | 9 | 5 | 3 |
| Knopsvane | | 89 | 32 | 25 |
| Pibesvane | | 29 | | |
| Mørkbuget Knortegås | 20 | 28 | 36 | 89 |
| Gravand | 50 | 76 | 141 | 54 |
| Pibeand | | 40 | | 70 |
| Krikand | | 30 | 4 | 5 |
| Gråand | 25 | 107 | 70 | 80 |
| Ederfugl | | 30 | 145 | 30 |
| Sortand | | | 13 | |
| Hvinand | | 35 | 30 | 30 |
| Toppet Skallesluger | | 260 | 220 | 255 |
| Stor Skallesluger | 50 | 1 | 65 | 3 |
| Blå Kærhøg | | | 1 | 1 |
| Strandskade | | 290 | 45 | 18 |
| Stor Præstekrave | 1 | 135 | 52 | 29 |
| Strandhjejle | | 10 | 13 | 1 |
| Vibe | 1 | 100 | 1 | 105 |
| Islandsk Ryle | | 34 | 4 | 18 |
| Sandløber | | 5 | 2 | 6 |
| Dværgryle | | 75 | 8 | 5 |
| Krumnæbbet Ryle | | 16 | 1 | 1 |
| Almindelig Ryle | 1 | 550 | 255 | 370 |
| Lille Kobbersneppe | | 33 | 3 | 4 |
| Rødben | | 34 | 45 | 32 |
| Mudderklire | | 21 | 27 | 18 |
| Snespurv | | 1 | 1 | |

Gammel Køgegårds park

| |
|-----------------------------|
| Amt: Roskilde |
| Kommune: Køge |
| Lokalitetsnr: 259061 |
| Lokalitetstype: Park |
| Klassifikation: S4 |

| |
|--|
| Ejer: Carlsen-Langes Legatstiftelse |
| Dækning: Y2 |
| UTM E: 700400 |
| UTM N: 6150600 |
| Beskrivelse: Anita Pedersen 10/97 |

Beskrivelse

Gammel Køgegårds park er beliggende vest for Køge By omkring hovedbygningen på godset Gammel Køgegård. Parken er delvis omkranset af Køge Å, som slynger sit løb ind langs kanten af parken mod syd, vest og nord. Mod øst ligger landevejen som afskærer parken mod Køge By. I det vestlige hjørne af parken ligger hovedbygningen på godset. Parken rummer flere gamle træer, eksotiske arter, en gravhøj med stenbede mv. Rhododendronforeningen har Nordeuropas største samling af forskellige Rododendron-arter i parken.

Karakteristik

Ynglende skovfugle, bl.a. Spurvehøg og Spætmejse.

Beskyttelser

Omfattet af fredning for arealer under Gammel Køgegård, 1965.

Erhvervsudnyttelse

Skovbrug. Jagt; udsætning og fodring af ænder og fasaner.

Rekreativ udnyttelse

Udflugtssted.

Ekskursionsmål

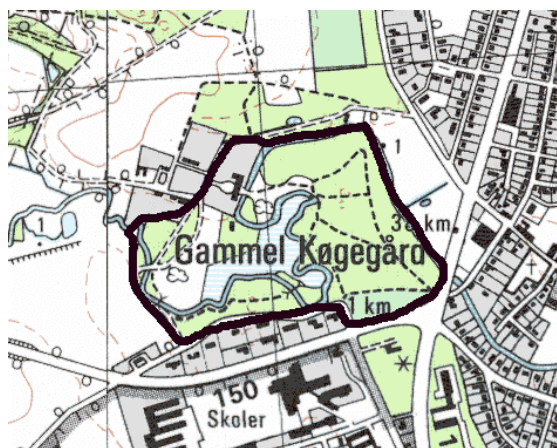
Egnet til ekskursion. Parken er åben onsdag og lørdag fra 09.00-13.00 gennem indgang fra Gl. Køge Landevej og ved lyskrydset Ringstedvej/Københavnsvej.

Optællere

Anita Pedersen.

Litteratur

Krebs, B. 1993. Køge Ås. Carlsen-Langes Legatstiftelse.



Tabel på næste side.

Dansk Ornitologisk Forenings lokalitetsregistrering

Gammel Køgegårds park

Ynglefugle, antal par

| | 1993 |
|--------------------|-------|
| Gråand | 3-4 |
| Spurvehøg | 1 |
| Tårnfalk | 1 |
| Fasan | 2 |
| Grønbenet Rørhøne | 2 |
| Blishøne | 1 |
| Ringdue | 1 |
| Natugle | 1 |
| Stor Flagspætte | 2 |
| Hvid Vipstjert | 1 |
| Gærdesmutte | 4 |
| Jernspurv | 4 |
| Rødhals | 4 |
| Nattergal | 2 |
| Rødstjert | 1 |
| Solsort | 8-12 |
| Sjagger | 1 |
| Sangdrossel | 3 |
| Gulbug | 1 |
| Havesanger | 2 |
| Munk | 2 |
| Gransanger | 4 |
| Løvsanger | 1 |
| Fuglekonge | 3 |
| Broget Fluesnapper | 1 |
| Halemejse | 1 |
| Blåmejse | 13 |
| Musvit | 15 |
| Spætmejse | 3 |
| Træløber | 1 |
| Husskade | 1 |
| Gråkrage | 1 |
| Stær | 3 |
| Skovspurv | 3 |
| Bogfinke | 12-18 |
| Grønirisk | 2 |
| Stillits | 1 |
| Tornirisk | 1 |
| Dompap | 1 |
| Gulspurv | 1 |

Køge Ås

| |
|-----------------------------------|
| Amt: Roskilde |
| Kommune: Køge |
| Lokalitetsnr: 259062 |
| Lokalitetstype: Skov, ager |
| Klassifikation: S2 |

| |
|--|
| Ejer: Carlsen-Langes Legatstiftelse |
| Dækning: Y2 |
| UTM E: 698780 |
| UTM N: 6151370 |
| Beskrivelse: Anita Pedersen 10/97 |

Beskrivelse

Køge Ås, som er beliggende vest for Køge By, er den østligste del af Danmarks længste bevarede ås, der blev dannet under istiden for ca. 15.000 år siden. Køge Ås er en meget afvekslende lokalitet, der indeholder højstammet løvskov, ellesumpe, birkevæld, småsøer og nåleskov. Den er omkranset af dyrkede marker og bybebyggelse mod nord; Gammel Køgegårds hovedbygninger samt park mod øst; et større engområde, hvorigennem Køge Å løber, mod syd samt Rødby-motorvejen mod vest. Åsen inkl. et større landbrugs- og skovområde ejes i dag af Carlsen-Langes Legatstiftelse. Åsen rummer enkelte områder med værdifulde bevoksninger, der er udpeget som bevaringsværdige naturskogsarealer.

Karakteristik

Ynglende fiskehejre, hvepsevåge og huldue. Visse år nøddekrige.

Beskyttelser

Omfattet af fredning for arealer under Gammel Køgegård, 1965.

Erhvervsudnyttelse

Skovbrug. Jagt; udsætning og fodring af fasaner og ænder.

Rekreativ udnyttelse

Området er meget benyttet af Køges borgere til bl.a. ridning, jogging, mountainbike, naturskole samt andre undervisningsaktiviteter og almindelige udflugter.

Ekskursionsmål

Velegnet til ekskursion. Der er P-pladser langs Salbyvejen, og der er et omfattende netværk af stier.

Beskyttelsesbehov

Området er meget hårdt belastet pga. den bynære beliggenhed. Åsen har for mange stier i forhold til sin størrelse, og i weekender, når der er voldsom menneskelig aktivitet, jages vildtet mere eller mindre ud af skoven. På baggrund af de voldsomme forstyrrelser af Åsens dyreliv burde der udarbejdes en plan for formindskelse af slid og forstyrrelser. I den forbindelse burde det overvejes at lukke nogle af skovvejene, for at vildtet kan få ro, så Åsen også i fremtiden vil kunne rumme et varieret dyreliv.

Mountainbike-ryttere beskadiger Åsens skråninger og forårsager voldsomme erosionsproblemer, når de bevæger sig uden for stierne. Hvis skråningernes enestående flora skal bevares, er det særdeles nødvendigt, at mountainbike-aktiviteterne pålægges kraftige restriktioner.

Optællere

Tim Andersen.

Litteratur

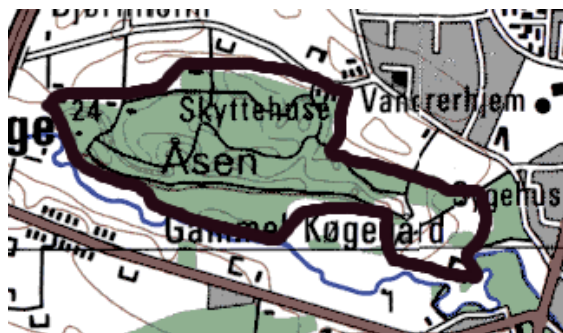
Krebs, B. 1993. Køge Ås. Carlsen-Langes Legatstiftelse.

Odgaard, B.V. og Aaby, B. 1986. Naturskogsarealer i hovedstadsregionen. Planlægningsrapport nr. 47. Hovedstadsrådet.

Kort og tabel på næste side.

Dansk Ornitologisk Forenings lokalitetsregistrering

Køge Ås



Ynglefugle, antal par

| | 1995 |
|---------------------|------|
| Fiskehejre | 4 |
| Gråand | 3 |
| Hvæpsevåge | 1 |
| Spurvehøg | 2-3 |
| Musvåge | 1 |
| Tårnfalk | 3 |
| Blishøne | 3 |
| Skovsneppe | 3-4 |
| Huldue | 3 |
| Natugle | 6 |
| Stor Flagspætte | 27 |
| Nattergal | 1 |
| Sjagger | 1 |
| Sangdrossel | 42 |
| Misteldrossel | 1 |
| Kærsanger | 5 |
| Skovsanger | 3-4 |
| Grå Fluesnapper | 9 |
| Broget Fluesnapper | 5 |
| Spætmejse | 27 |
| Træløber | 28 |
| Rødrygget Tornskade | 1-2 |
| Nøddekrige | 0-1 |
| Gråsiken | 0-2 |
| Lille Korsnæb | 0-1 |
| Dompap | 15 |
| Kernebider | 4 |
| Gulspurv | 46 |

Engene ved Køge Å

| |
|-----------------------------|
| Amt: Roskilde |
| Kommune: Køge |
| Lokalitetsnr: 259063 |
| Lokalitetstype: Eng |
| Klassifikation: V3 |

| |
|--|
| Ejer: Carlsen-Langes Legatstiftelse |
| Dækning: Y2 |
| UTM E: 699530 |
| UTM N: 6150600 |
| Beskrivelse: Anita Pedersen 10/97 |

Beskrivelse

Engene ved Køge Å er beliggende syd for Køge Ås. Området afgrænses mod vest af motorvejen, mod nord af Åsen, mod øst af Gammel Køgegårds park og mod syd af dyrkede marker. Det meste af engområdet er under afgræsning af får, køer og heste. Uafgræssede arealer er under tilgroning med rørskov og tidsler. I den vestlige del af området er der et sandfang, hvor åen bugter sig kraftigt. Derfor kan sand lejlighedsvis fjernes og køres bort. I det nordvestlige hjørne af lokaliteten pumper Junckers Savværk vand op af Køge Å. Denne oppumpning af vand - kombineret med Københavns Vandforsynings pumpestation højere op ad åen - medfører, at engene oftest er meget tørre.

Karakteristik

I fugtige år, hvor vandstanden er høj, kan man på en forårsdag træffe samtlige danske svømme- og dykænder på lokaliteten. Strandskader har i flere år gjort yngleforsøg, men vil sandsynligvis også indfinde sig som ynglefugl, hvis vandstanden hæves. Der træffes ofte isfugl og vandstær i åen om vinteren.

Beskyttelser

Dele af området omfattet af fredning for arealer under Gammel Køgegård, 1965.

Udpeget til EU-habitatområde.

Erhvervsudnyttelse

Afgræsning. Jagt; udsætning og fodring af ænder.

Rekreativ udnyttelse

Jagt. Fiskeri er tilladt på dele af åen af Køge Sportfiskerforenings medlemmer.

Kort og tabel på næste side.

Ekskursionsmål

Selve ådalen er uegnet til ekskursion. Der er dog stier langs skovbrynet på Køge Ås, hvor man har frit udsyn ud over engene.

Beskyttelsesbehov

Å-beskyttelseslinien bliver ikke overholdt i hele området. Der er etableret flere nåletræsbeplantinger syd for åen inden for beskyttelseslinien på 100 m. Det er nødvendigt, at loven overholdes, så ådalen landskabsmæssigt og ornitologisk kan bestå i fremtiden.

Den omfattende tørlægning pga. oppumpning af vand fra åen forringer området betydeligt. Hvis vandstanden blev hævet, ville engene kunne fremstå som en af de bedre indlandslokaliteter for vandfugle i Danmark. Det er nødvendigt, at amtet får ændret på retningslinierne for vandstanden i åen.

Et mindre område syd for åen nær jernbanebroen er under voldsom tilgroning. Det er nødvendigt, at græsning etableres, så ådalsmiljøet kan etableres på begge sider af åen. Generelt bør der udlægges et område langs hele den sydlige bred af åen til græsning, så Køge Ådal i sin helhed kan genopstå.

Jagt bør ophøre på engene, idet de udgør et af de vigtigere rasteområder inde i landet for vandfugle i Roskilde Amt.

Optællere

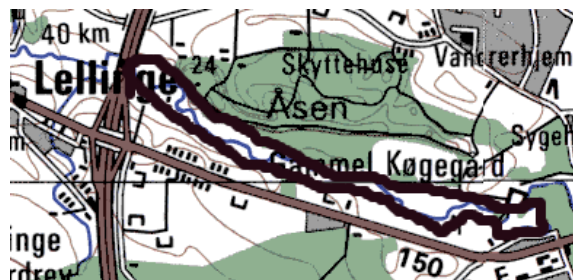
Tim Andersen, Anita Pedersen.

Litteratur

Krebs, B. 1993. Køge Ås. Carlsen-Langes Legatstiftelse.

Dansk Ornitologisk Forenings lokalitetsregistrering

Engene ved Køge Å



Ynglefugle, antal par

| | 1993 | 1994 | 1995 |
|---------------------|------|------|-------|
| Lille Lappedykker | | | 0-1 |
| Gravand | 1-2 | | 2-13 |
| Gråand | 2-3 | | 12-25 |
| Spurvehøg | 1 | | |
| Agerhøne | | | 3 |
| Vandrikse | | | 0-1 |
| Grønbenet Rørhøne | 0-1 | | 13 |
| Blishøne | | | 14 |
| Strandskade | | 1 | 1 |
| Lille Præstekrave | | 1 | 2-6 |
| Vibe | 3 | 8 | 10-15 |
| Sanglærke | 1 | | 5 |
| Hvid Vipstjert | | | 2 |
| Nattergal | 1 | 1 | 8 |
| Bynkefugl | | | 0-1 |
| Kærsanger | 10 | 17 | 19 |
| Rørsanger | 3 | | 3 |
| Tornsanger | | | 16 |
| Rødrygget Tornskade | | 1 | |
| Rørspurv | | | 7 |

Søerne ved Gunderup Kohave

| |
|--------------------------------------|
| Amt: Roskilde |
| Kommune: Køge |
| Lokalitetsnr: 259070 |
| Lokalitetstype: Sø, mose, eng |
| Klassifikation: V2 |

| |
|--|
| Ejer: |
| Dækning: Y2 |
| UTM E: 701700 |
| UTM N: 6142700 |
| Beskrivelse: Anita Pedersen 10/97 |

Beskrivelse

Et større sø-, mose- og engområde beliggende mellem skovområderne Nyhave og Gunderup Kohave. Området er under voldsom tilgroning og er mere eller mindre utilgængeligt. Nogle af søerne er næsten udtørrede, og det formodes, at udtørringen er forårsaget af en vandstandssænkning i området. Området er afgrænset af skov mod syd og vest samt opdyrkede arealer eller afgræssede områder mod nord og øst. Langs den østlige del løber en landevej.

Karakteristik

Ynglende rørhøg og gråstrubet lappedykker. Lille bestand af grågås.

Beskyttelser

Omfattet af Naturbeskyttelsesloven §3.

Erhvervsudnyttelse

Jagt. Afgræsning.

Rekreativ udnyttelse

Jagt; udsætning af ænder og opsætning af andehuse.

Ekskursionsmål

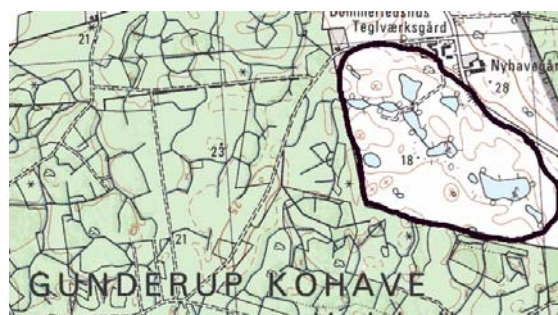
Uegnet til ekskursion; privat, adgang forbudt. En mindre del af området kan dog overskues fra den nærliggende landevej.

Beskyttelsesbehov

Naturgenopretning er tiltrængt i form af mere afgræsning, en vandstandshævning ville gavne vandfuglene i området.

Optællere

Kurt E. Nielsen.



Ynglefugle, antal par

| | 1980 | 1993 | 1994 |
|------------------------|------|------|------|
| Lille Lappedykker | | 1 | |
| Gråstrubet Lappedykker | | 1-2 | |
| Grågås | 1 | 4-5 | |
| Gråand | | 2-4 | |
| Rørhøg | | 1 | |
| Grønbenet Rørhøne | | 2 | |
| Blishøne | | 4 | |
| Vibe | | | 1 |
| Nattergal | | 2 | |
| Rørsanger | | 2 | |
| Rørspurv | | 2-4 | |

Dansk Ornitologisk Forenings lokalitetsregistrering

Åshøje Overdrev

| |
|------------------------------|
| Amt: Roskilde |
| Kommune: Køge, Skovbo |
| Lokalitetsnr: 259080 |
| Lokalitetstype: Skov |
| Klassifikation: S1 |

| |
|---|
| Ejer: Carlsen-Langes Legatstiftelse, Vallø Stift mv. |
| Dækning: Y4 |
| UTM E: 696740 |
| UTM N: 6148510 |
| Beskrivelse: Anita Pedersen 10/97 |

Beskrivelse

Åshøje Overdrev er et større skovkompleks beliggende sydvest for Køge By, som omfatter Åshøje Overdrev, Lellinge Overdrev, Krageskov, Skovhus Vænge samt Lellinge Frihed. Skovene rummer flere områder med værdifulde bevoksninger, der er udpeget som bevaringsværdige naturskowsarealer.

Karakteristik

Ynglende duehøg, musvåge, sortspætte.

Dækning

Optællinger ønskes.

Beskyttelser

Dele af Krageskoven er omfattet af fredninger for arealer under Gammel Køgegård, 1965.

Erhvervsudnyttelse

Skovbrug, jagt.

Rekreativ udnyttelse

Udflugtssted.

Ekskursionsmål

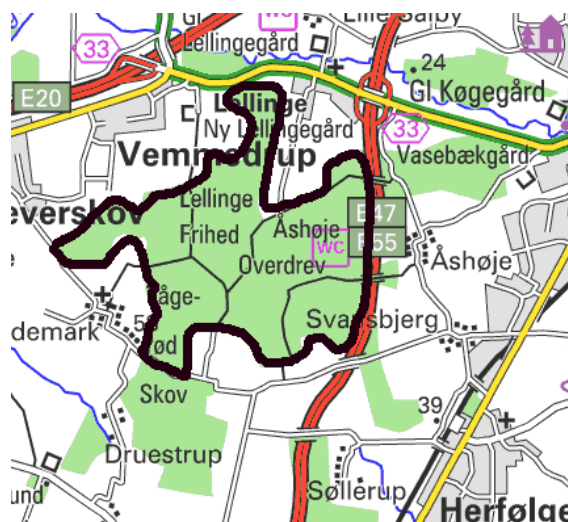
Velegnet til ekskursion.

Oplyser

Hans Jensen.

Litteratur

Odgaard, B.V. og Aaby, B. 1986. Naturskowsarealer i hovedstadsregionen. Planlægningsrapport nr. 47. Hovedstadsrådet.



Søerne ved Klemmenstrupgård

| |
|-----------------------------|
| Amt: Roskilde |
| Kommune: Køge |
| Lokalitetsnr: 259110 |
| Lokalitetstype: Sø |
| Klassifikation: V3 |

| |
|--|
| Ejer: |
| Dækning: Y2 |
| UTM E: 699420 |
| UTM N: 6148700 |
| Beskrivelse: Anita Pedersen 10/97 |

Beskrivelse

To mindre søer beliggende vest for beboelsesområdet Boholte i det vestlige Køge. Søerne har tilledning af vand fra Ellebækken, som opsamler regn- og overfladevand fra de omkringliggende marker og bebyggelser. Søerne bruges som regnvandsreservoir, og vandstanden er reguleret af en mindre sluse i den østlige sø. Den vestlige sø er naturligt dannet, og den rummer en mindre ø, som er bevokset med gamle løvtræer. Den østlige sø er kunstig og har betonbredder mod øst og nord. Der er et veludviklet stisystem omkring søerne, hvor der er opsat fugletavler og bænke. De omkringliggende områder består af afgræssede enge, beplantninger af løvtræer samt bebyggelse.

Karakteristik

Ynglende gråstrubet lappedykker.

Dækning

Optællinger i 1994 og 95 er ikke dækkende.

Beskyttelser

Omfattet af Naturbeskyttelseslovens §3.

Erhvervsudnyttelse

Afgræsning.

Rekreativ udnyttelse

Lystfiskeri. Udflugtssted.

Ekskursionsmål

Særdeles velegnet til ekskursioner. Fugletavler og bænke opsat.

Beskyttelsesbehov

En oprensning af søerne samt en reduktion af næringsstofftilledningen ville få søerne til at fremstå som en rigere natur- og fuglelokalitet. En krat-rydning på den mindre ø ville skabe ideelle yngleforhold for vandfugle, som her kunne være i fred for vilde rovdyr og hunde.

Optællere

Martha B. Grun, Anita Pedersen.



Ynglefugle, antal par

| | 1993 | 1994 | 1995 |
|------------------------|-------|------|------|
| Gråstrubet Lappedykker | 1 | 0 | 0 |
| Knopsvane | 1 | 1 | 1 |
| Gråand | 15-20 | 1 | 5-10 |
| Grønbenet Rørhøne | 1 | 2 | |
| Blishøne | 6 | 4-5 | 2 |
| Vibe | 0-1 | | |

Junckers Savværk

| |
|---------------------------------------|
| Amt: Roskilde |
| Kommune: Køge |
| Lokalitetsnr: 259120 |
| Lokalitetstype: Industriområde |
| Klassifikation: V3 |

| |
|--|
| Ejer: Junckers Industrier |
| Dækning: Y2 |
| UTM E: 701890 |
| UTM N: 6150800 |
| Beskrivelse: Anita Pedersen 10/97 |

Beskrivelse

Junckers Savværk er beliggende på et 45 ha stort fabriksområde nordøst for Køge By ud til Køge Bugt. På den sydlige del findes spredtliggende fabriksbygninger af varierende højde, mindre arealer til oplagring af træ samt et havnebassin. Den nordlige del benyttes især til oplagring af råtræ - i sommerperioden op til 100.000 m³. Området afgrænses mod vest og nord af et krat domineret af tjørn, røn og vildrose. Lagerområdet har mange små fugtige områder og vandfyldte grøfter. Mod nordøst er der et areal med strandengskarakter. Kystlinien består af kampesten og er i alt 1,2 km lang.

Karakteristik

Ynglende ederfugl.

Erhvervsudnyttelse

Industriområde.

Rekreativ udnyttelse

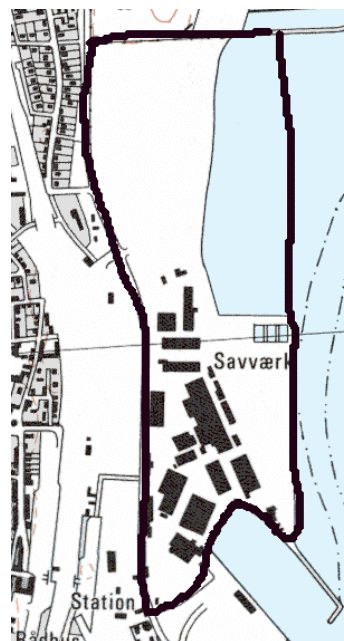
Ingen.

Ekskursionsmål

Uegnet til ekskursion; privat, adgang forbudt.

Optællere

Niels Knudsen.



Ynglefugle, antal par

| | 1994 |
|------------------|------|
| Gråand | 1 |
| Ederfugl | 1 |
| Stor Præstekrave | 1 |
| Stormmåge | 5-6 |
| Engpiber | 1 |
| Husrødstjert | 4-5 |
| Stenpikker | 3-4 |

Vandhul ved Ankerstræde

| |
|-----------------------------|
| Amt: Roskilde |
| Kommune: Køge |
| Lokalitetsnr: 259130 |
| Lokalitetstype: Sø |
| Klassifikation: V4 |

| |
|--|
| Ejer: |
| Dækning: Y2 |
| UTM E: 697690 |
| UTM N: 6144330 |
| Beskrivelse: Anita Pedersen 10/97 |

Beskrivelse

Mindre vandhul beliggende nord for Ankerstræde tæt på skoven Søllerup Indelukke. Det er omgivet af græsplæner samt pilebevoksninger mod syd, jernbane mod øst, landevej mod vest og bebyggelse og agerland mod nord.

Karakteristik

Ynglende lille lappedykker.

Beskyttelser

Omfattet af Naturbeskyttelsesloven §3.

Erhvervsudnyttelse

Andeavl; andehuse opsat og fodring foretages.

Ekskursionsmål

Uegnet til ekskursion.

Optællere

Peter og Ebbe Olesen.



Ynglefugle, antal par

| | 1994 |
|-------------------|------|
| Lille Lappedykker | 0-1 |
| Gråand | 2 |
| Grønbenet Rørhøne | 1 |
| Blishøne | 1 |

Bognæs-halvøen

| |
|--|
| Amt: Roskilde |
| Kommune: Lejre |
| Lokalitetsnr: 261020 |
| Lokalitetstype: Skov, strandeng |
| Klassifikation: S1 |

| |
|--|
| Ejer: Privat |
| Dækning: Y3 |
| UTM E: 688880 |
| UTM N: 6176040 |
| Beskrivelse: Anita Pedersen 10/97 |

Beskrivelse

Bognæs er en halvø beliggende i den sydlige del af Roskilde Fjord. Halvøen er på ca. 476 ha, og den er kun forbundet med land ved en smal tange mod syd. Det meste af halvøen er dækket af skov, og her vokser mange gamle ege-, bøge- og asketræer. Vegetationen i skoven er karakteriseret af den kalkrige bund samt den fugtige, kystnære skov, som bl.a. giver sig udslag i store forekomster af Ramsløg. Kyststrækningen langs den sydlige del af halvøen er domineret af et rørskovsbælte, mens den østlige, nordlige og vestlige del er en blanding af strandenge og stenstrande. Det samlede areal af strandenge anslås til ca. 136 ha. Det er kun mod vest, at der findes kystskrænter. Der forekommer afgræsning med kreaturer på de fleste af strandengene.

Karakteristik

Huser en af Danmarks største ynglekolonier af fiskehejre 90-300 par og skarv 135-950 par. Strandengene omkring Bognæs har flere almindelige ynglende strandensarter som strandskade 10-21 par, klyde 1-2 par, stor præstekrave 2-9 par, vibe 6-35 par og rødben 2-22 par. I skoven yngler bl.a. musvåge, duehøg, rødrygget tornskade og lille korsnæb. Tidligere fandtes her også ynglende stor skallesluger. Ravn ses regelmæssigt i området i sommerhalvåret. Havørn er en hyppig gæst om vinteren.

Beskyttelser

Bognæs-halvøens i alt 476 ha er omfattet af fredning i 1964 og af den såkaldte Selsø-Lindholm-fredning. Omfattet af EU-fuglebeskyttelsesområde 105 for Roskilde Fjord.

Erhvervsudnyttelse

Skovbrug, kreaturgræsning, jagt.

Rekreativ udnyttelse

Jagt; almindeligt udflugtsmål.

Ekskursionsmål

Yndet udflugtssted; færdsel er kun tilladt til fods og på cykel på halvøen.

Beskyttelsesbehov

Hejre- og skarvekolonien på Askehoved bør sikres gennem fredning af træerne og de tilstødende arealer.

Optællere

Jan Eriksen, Steen Asbirk.

Litteratur

Hansen, E. og Andersen-Harrild, P. 1990-93+95. Naturovervågning ved hjælp af fugletællinger. Roskilde Fjord. Årsrapport 1990-93+95. Rapport til Frederiksborg og Roskilde Amtskommuner udarbejdet af Ornis Consult.
Andersen-Harrild, P. 1996. Naturovervågning ved hjælp af fugletællinger. Roskilde Fjord. Årsrapport 1996. Rapport til Frederiksborg og Roskilde Amtskommuner udarbejdet af Ornis Consult.
Rudfeld, L. 1991-5. Ynglefugle på strandene i Roskilde Fjord 1991-5. Rapporter af Ornis Consult til Roskilde Amt.

Kort og tabel på næste side.

Dansk Ornitologisk Forenings lokalitetsregistrering

Bognæs-halvøen



Ynglefugle, antal par

| | 1970 | 1980 | 1992 | 1993 | 1994 | 1995 | 1996 |
|---------------------|--------|------|------|------|------|-------|------|
| Toppet Lappedykker | 1 | | | | | | |
| Skarv | | | 645 | 450 | | 750 | 950 |
| Fiskehejre | 70-110 | 118 | 118 | 150 | | 130 | 90 |
| Knopsvane | 10 | | | | | | |
| Grågås | | 0-1 | | | | | |
| Gravand | 8-10 | 1 | | | | | |
| Toppet Skallesluger | 7-8 | 0-1 | | | | | |
| Stor Skallesluger | 1-2 | | | | | | |
| Hvepsevåge | 1-2 | | | | | | |
| Duehøg | | | | | | | 0-1 |
| Spurvehøg | 1 | | | | | | |
| Musvåge | 1 | 1 | | | | | 1 |
| Tårnfalk | 5-6 | 1 | | | | | |
| Blishøne | 5-7 | | | | | | |
| Strandskade | 10 | 1 | 14 | 10 | 20 | 17-19 | |
| Klyde | | 1 | | 1 | 1 | 2 | |
| Stor Præstekrave | 5-8 | 1 | 9 | 5 | 2 | 3-4 | |
| Vibe | 12-15 | 1 | 27 | 22 | 5 | 16-19 | |
| Dobbeltbekkasin | | | | 1 | | | |
| Rødben | 5-7 | 1 | 20 | 22 | 8 | 15-18 | |
| Sortterne | 1 | | | | | | |
| Natugle | 7-8 | | | | | | |
| Skovhornugle | 1-2 | | | | | | |
| Gul Vipstjert | | | 5 | 4 | | 2-3 | |
| Nattergal | | 1 | | | | | |
| Gulbug | | 1 | | | | | |
| Pirol | 4 | | | | | | |

Ledreborg-skovene

| |
|-----------------------------|
| Amt: Roskilde |
| Kommune: Lejre |
| Lokalitetsnr: 261030 |
| Lokalitetstype: Skov |
| Klassifikation: S2 |

| |
|--|
| Ejer: |
| Dækning: Y3 |
| UTM E: 685920 |
| UTM N: 6166300 |
| Beskrivelse: Anita Pedersen 10/97 |

Beskrivelse

Ledreborg-skovene er et større skov- og søområde omkring Ledreborg Gods vest for Lejre. Skovområdet består af Røgerup Skov, Slorup Skov, Roskilde Bakke, Kisserup Lod samt Mølleskov og Knopsø, som næsten udgør en cirkel omkring de dyrkede arealer ved Ledreborg Gods. Området er et tydeligt påvirket istidslandskab med ådale, kilder, småsøer og moser samt kuperede, skovbeklædte bakker. Kornerup Å løber igennem Mølleskov, som er beliggende i den sydlige del af området. Herthadalen med Knopsø breder sig nord for godset til Lejre Forsøgscenter. Skovene rummer flere områder med værdifulde bevoksninger, der er udpeget som bevaringsværdige naturskogsarealer. Dette omfatter bl.a. bevoksninger af 150-200-årige bøge, ældre bevoksninger af elm og ask samt et mindre overgangsrigkær.

Karakteristik

Større bestand af huldue.

Dækning

En ynglesæson optalt via cykelture på større skovveje i området; ingen rastefugletællinger. Rovfuglene er ikke dækkende optalt og flere andre arter er formodentlig også undervurderet.

Beskyttelser

Omfattet af fredning for Ledreborg Gods 1.800 ha, 1973.

Erhvervsudnyttelse

Skovbrug. Jagt.

Rekreativ udnyttelse

Jagt. Udflugtssted.

Ekskursionsmål

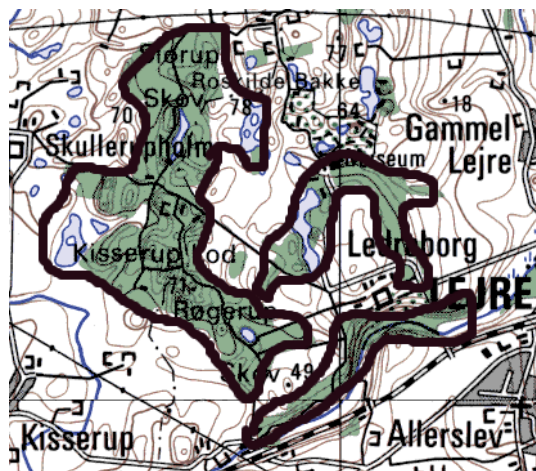
Velegnet til ekskursion.

Optællere

Lars Bardtrum, Bent Bardtrum.

Litteratur

Odgaard, B.V. og Aaby, B. 1986. Naturskogsarealer i hovedstadsregionen. Planlægningsrapport nr. 47. Hovedstadsrådet.



Tabel på næste side.

Dansk Ornitologisk Forenings lokalitetsregistrering

Ledreborg-skovene

Ynglefugle, antal par

| | 1980 | 1995 |
|------------------------|--------|------|
| Lille Lappedykker | | 1-2 |
| Toppet Lappedykker | | 2 |
| Gråstrubet Lappedykker | | 0-2 |
| Grågås | | 13 |
| Gråand | | 6 |
| Taffeland | | 0-1 |
| Troldand | | 0-1 |
| Spurvehøg | | 0-1 |
| Musvåge | 1 | 1 |
| Grønbenet Rørhøne | | 1 |
| Blishøne | | 5-7 |
| Vibe | | 8 |
| Dobbeltbekkasin | | 0-1 |
| Skovsneppe | 1 | |
| Rødben | | 1 |
| Huldue | | 2-4 |
| Natugle | | 2 |
| Nattergal | | 2 |
| Sjagger | | 2 |
| Råge | 55-100 | |
| Stillits | | 8 |
| Kernebider | | 1-2 |

Lunen og Lavringe Mose

| |
|-----------------------------|
| Amt: Roskilde |
| Kommune: Lejre |
| Lokalitetsnr: 261070 |
| Lokalitetstype: Mose |
| Klassifikation: V1 |

| |
|--|
| Ejer: |
| Dækning: Y2 |
| UTM E: 687750 |
| UTM N: 6163200 |
| Beskrivelse: Anita Pedersen 10/97 |

Beskrivelse

Større, aflangt moseområde beliggende mellem Osted og Rorup, som gennemskæres af Lavringe Å. Den nordlige del af området kaldes Lunen og den sydlige del Lavringe Mose. Hele området fremtræder som en blanding af ferske enge, små vandhuller samt løv- og nåleskov. Omkring de mindre vandområder findes der bevoksninger af rørskov og pil. I Lunen sker der afgræsning med kreaturer. Der er enkelte markveje og stier ind i området, hvoraf den sydlige del, Lavringe Mose, er nemmest at færdes i. Københavns Vandforsyning indvinder vand fra området.

Karakteristik

Ynglende vandrikse, sorterne og mulig ynglende vagtel.

Beskyttelser

Omfattet af Naturbeskyttelsesloven §3.

Erhvervsudnyttelse

Afgræsning med kreaturer. Vandindvinding.

Rekreativ udnyttelse

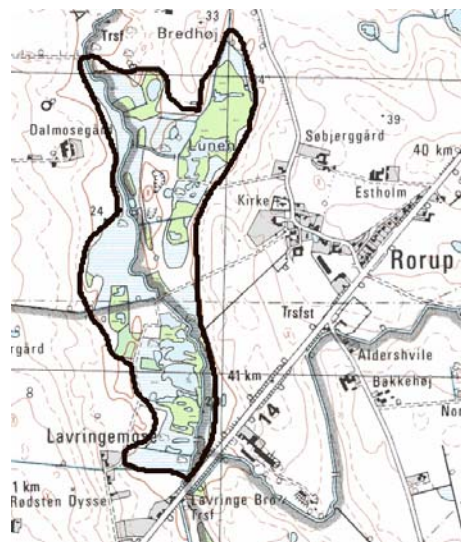
Lystfiskeri. Udflugtssted.

Ekskursionsmål

Den sydlige del af området er mest velegnet til ekskursion.

Optællere

Lars Bardtrum, Kenneth Darborg.



Ynglefugle, antal par

| | 1995 |
|------------------------|------|
| Lille Lappedykker | 1 |
| Gråstrubet Lappedykker | 2 |
| Grågås | 5 |
| Gråand | 2-3 |
| Rørhøg | 1 |
| Spurvehøg | 0-1 |
| Vagtel | 0-1 |
| Vandrikse | 1 |
| Grønbenet Rørhøne | 3 |
| Blishøne | 6 |
| Vibe | 2 |
| Sortterne | 3-4 |
| Nattergal | 14 |
| Sjagger | 5-10 |
| Sivsanger | 1 |
| Kærsanger | 8 |
| Råge | 38 |
| Stillits | 1 |

Hesteholme

| |
|----------------------------------|
| Amt: Roskilde |
| Kommune: Lejre |
| Lokalitetsnr: 261535 |
| Lokalitetstype: Strandeng |
| Klassifikation: K4 |

| |
|--|
| Ejer: Privat |
| Dækning: Y2 |
| UTM E: 691450 |
| UTM N: 6174680 |
| Beskrivelse: Anita Pedersen 10/97 |

Beskrivelse

Hesteholme er en gruppe på tre holme på i alt ca. 3,4 ha med en kystlinie på ca. 180 m. De er beliggende syd for Bognæs i Kattinge Vigs munding. De tre holme er kun adskilt fra Askehoved på Bognæs af et smalt, lavvandet område, hvilket gør at kreaturer og ræve jævnligt vandrer over på holmene. Vegetationen er domineret af strand-annelgræs og på de højere beliggende områder af harril-enge. Holmene ligger lige ud for skarv- og fiskehejre-kolonien på Bognæs.

Karakteristik

Kun sporadiske yngleforekomster af vandfugle på øen pga. af ræves og kreaturers adgang til øen. Der ynglede bl.a. 2 par klyder og 1 par strandkader i 1993.

Dækning

Yngledata forefindes kun fra 1993.

Beskyttelser

Omfattet af fredning for øer og holme i Roskilde Fjord, 1985.

Omfattet af fredning for Bognæs-halvøen, 1964.

Omfattet af bestemmelser omkring Roskilde Fjord Vildtreservat af 7/8/95. Jagt og motordrejet sejlads med mere end 8 knob forbudt. Færdsel forbudt fra 1. april til 15. juli på holmene samt i en zone på 50 m rundt om holmene.

Bredningen er omfattet af EU-fuglebeskyttelsesområde 105 for Roskilde Fjord.

Ekskursionsmål

Ikke særlig velegnet til ekskursion.

Optællere

Erik Hansen, Pelle Andersen-Harrild, Roskilde Fjordgruppen.

Litteratur

Andersen-Harrild, P. 1996. Naturovervågning ved hjælp af fugletællinger. Roskilde Fjord. Årsrapport 1996. Rapport til Frederiksborg og Roskilde Amtskommuner udarbejdet af Ornis Consult.

Hansen, E. og Andersen-Harrild, P. 1990-93+95. Naturovervågning ved hjælp af fugletællinger. Roskilde Fjord. Årsrapport 1990-93+95. Rapport til Frederiksborg og Roskilde Amtskommuner udarbejdet af Ornis Consult.

Hansen, E., Mølgaard, P. og Andersen-Harrild, P. 1984. Holmene i Roskilde Fjord. Fredningsstyrelsen, Miljøministeriet.

Miljø- og Energiministeriets bekendtgørelse af 7. august 1995 om Roskilde Fjord Vildtreservat.



Ynglefugle, antal par

| | 1993 |
|-------------|------|
| Strandskade | 1 |
| Klyde | 2 |
| Vibe | 2 |

Sivholm

| |
|----------------------------------|
| Amt: Roskilde |
| Kommune: Lejre |
| Lokalitetsnr: 261537 |
| Lokalitetstype: Strandeng |
| Klassifikation: K4 |

| |
|--|
| Ejer: |
| Dækning: Y2 |
| UTM E: 689320 |
| UTM N: 6174850 |
| Beskrivelse: Anita Pedersen 10/97 |

Beskrivelse

En mindre holm på ca. 0,2 ha og en kystlængde på ca. 300 meter beliggende i bunden af Kattinge Vig, knap 100 meter fra land. Holmen er relativt flad - på det højeste sted knap en meter. Vegetationen er typisk strandengsvegetation, og den midterste del af øen er domineret af Kvik og en tæt bræmme af Tagrør. Øen bliver lejlighedsvis oversvømmet under højvande.

Karakteristik

Da holmen lejlighedsvis bliver oversvømmet, slår de fleste yngleforsøg fejl. Der er dog observeret op til 3 par knopsvaner, 1 par strandskader og 1 par grågæs.

Dækning

Data fra ynglefugletællinger 1990-1996, undtagen 1994.

Beskyttelser

Omfattet af fredning for øer og holme i Roskilde Fjord, 1985. Færdsel forbudt fra 1. april til 15. juli samt i en zone på 50 m rundt om holmen.

Omfattet af EU-fuglebeskyttelsesområde 105 for Roskilde Fjord.

Rekreativ udnyttelse

Jagt.

Ekskursionsmål

Ikke særlig velegnet til ekskursion.

Optællere

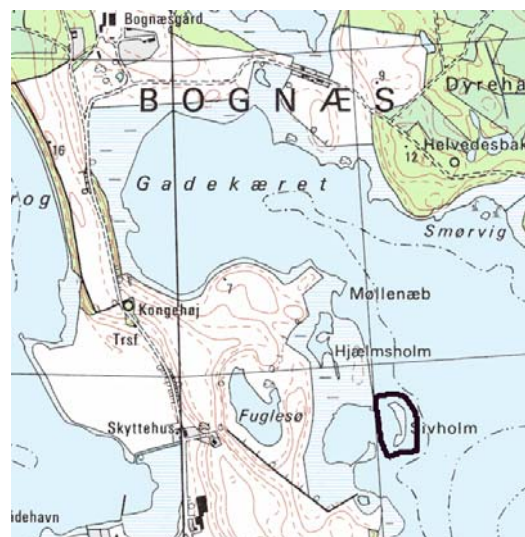
Erik Hansen, Pelle Andersen-Harrild, Roskilde Fjordgruppen.

Litteratur

Andersen-Harrild, P. 1996. Naturovervågning ved hjælp af fugletællinger. Roskilde Fjord. Årsrapport 1996. Rapport til Frederiksborg og Roskilde Amtskommuner udarbejdet af Ornis Consult.

Hansen, E. og Andersen-Harrild, P. 1990-93+95. Naturovervågning ved hjælp af fugletællinger. Roskilde Fjord. Årsrapport 1990-93+95. Rapport til Frederiksborg og Roskilde Amtskommuner udarbejdet af Ornis Consult.

Hansen, E., Mølgaard, P. og Andersen-Harrild, P. 1984. Holmene i Roskilde Fjord. Fredningsstyrelsen, Miljøministeriet.



Tabel på næste side.

Dansk Ornitologisk Forenings lokalitetsregistrering

Sivholm

Ynglefugle, antal par

| | 1970 | 1980 | 1990 | 1991 | 1992 | 1993 | 1995 | 1996 |
|---------------------|------|------|------|------|------|------|------|------|
| Knopsvane | 1 | 5 | 2 | 2 | 1 | 1 | 3 | 1 |
| Grågå | | 1 | 1 | | | | | |
| Gravand | | 1 | | | | | | |
| Toppet Skallesluger | | 1 | | | | | | |
| Blishøne | | | 2 | 1 | | 2 | 2 | 1 |
| Strandskade | | 1 | | | | | 1 | |
| Hættemåge | 300 | 1 | | | | | | |

Lejre Vig

| |
|------------------------------|
| Amt: Roskilde |
| Kommune: Lejre |
| Lokalitetsnr: 261539 |
| Lokalitetstype: Fjord |
| Klassifikation: R2 |

| |
|--|
| Ejer: |
| Dækning: R3 |
| UTM E: 685500 |
| UTM N: 6174350 |
| Beskrivelse: Anita Pedersen 10/97 |

Beskrivelse

Lejre Vig er den inderste del af Roskilde Fjord mod sydvest. Området afgrænses mod nord til Roskilde Bredning af en linie gående fra Færgebrorev ved Bognæs - Gershøj/Skrivernæbbet. Inderst i vigen finder man Skovholmene, og yderst ude ved Lyndby-Sæby ligger Langholm og Hyldeholm.

Karakteristik

Et af de vigtigere rasteområder for vandfugle i vinterhalvåret i Roskilde Fjord. Der er bl.a. blevet registreret op til 230 Sangsvaner, 150 Krikænder og 3.000 Blishøns.

Dækning

Data fra tællinger i januar og oktober 1990-1996, undtagen 1994.

Beskyttelser

Omfattet af fredning for øer og holme i Roskilde Fjord, 1985.

Omfattet af bestemmelser omkring Roskilde Fjord Vildtreservat af 7/8/95. Jagt og motordrevet sejlads med mere end 8 knob forbudt i den inderste del af Lejre Vig, som afgrænses mod nord af pynten ved Herslevgård - Lyndby Strand. Færdsel forbudt fra 1. april til 15. juli samt i en zone på 50 m rundt om holmene.

Omfattet af EU-fuglebeskyttelsesområde 105 for Roskilde Fjord.

Erhvervsudnyttelse

Fiskeri, skibstransport.

Rekreativ udnyttelse

Jagt, fiskeri, sejlads.

Ekskursionsmål

Velegnet til ekskursion.

Optællere

Erik Hansen, Pelle Andersen-Harrild, Roskilde Fjordgruppen.

Litteratur

Andersen-Harrild, P. 1996. Naturovervågning ved hjælp af fugletællinger. Roskilde Fjord. Årsrapport 1996. Rapport til Frederiksborg og Roskilde Amtskommuner udarbejdet af Ornis Consult.

Hansen, E. og Andersen-Harrild, P. 1990-93+95. Naturovervågning ved hjælp af fugletællinger. Roskilde Fjord. Årsrapport 1990-93+95. Rapport til Frederiksborg og Roskilde Amtskommuner udarbejdet af Ornis Consult.

Hansen, E., Mølgaard, P. og Andersen-Harrild, P. 1984. Holmene i Roskilde Fjord. Fredningsstyrelsen, Miljøministeriet.

Miljø- og Energiministeriets bekendtgørelse af 7. august 1995 om Roskilde Fjord Vildtreservat.

Kort og tabel på næste side.

Dansk Ornitologisk Forenings lokalitetsregistrering

Lejre Vig



Rastefugle, årligt maksimum

| | 1992 | 1993 | 1995 | 1996 |
|-------------------|------|------|------|------|
| Knopsvane | 135 | 200 | | |
| Sangsvane | | | 230 | |
| Gråand | | | 150 | |
| Taffeland | | | 200 | |
| Troldand | | 200 | 350 | 570 |
| Hvinand | | 100 | | |
| Stor Skallesluger | | | 150 | |
| Blishøne | 1850 | 2920 | 1950 | 3455 |
| Vibe | 180 | | 520 | |

Langholm i Lejre Vig

| |
|---------------------------------|
| Amt: Roskilde |
| Kommune: Lejre |
| Lokalitetsnr: 261542 |
| Lokalitetstype: Overdrev |
| Klassifikation: K2 |

| |
|--|
| Ejer: Ledreborg Gods |
| Dækning: Y2 |
| UTM E: 686550 |
| UTM N: 6175500 |
| Beskrivelse: Anita Pedersen 10/97 |

Beskrivelse

Langstrakt holm med en længde på ca. 600 m, beliggende øst for Lyndby Strand i Lejre Vig. Holmen udgør ca. 2,2 ha, og har en kystlængde på ca. 1.760 meter. Den sydlige ende af holmen løber ud i et langt, smalt stenrev. Holmen er op til 2-3 meter høj. En mindre skrænt skråner op fra den smalle sandstrand mod et plateau på midten af øen. På plateauet er vegetationen domineret af overdrevsflora som rosenkatost og draphavre. Øen er undermineret af gangsystemer af mosegrise, der også giver sig udslag i den meget åbne overdrevsflora.

Karakteristik

Rummer nogle af Roskilde Fjords middelstore ynglebestande af knopsvane 15-160 par, trolldand 1-12 par, klyde 2-12 par, svartbag 1 par, sølvmåge 90-120 par, fjordterne 27-35 par og havterne 2-12 par.

Dækning

Data fra ynglefugletællinger 1990-1996, undtagen 1994.

Beskyttelser

Omfattet af fredning for øer og holme i Roskilde Fjord, 1985. Færdsel forbudt fra 1. april til 15. juli samt i en zone på 50 m rundt om holmen.

Omfattet landskabsfredningen af Ledreborg Gods.

Omfattet af EU-fuglebeskyttelsesområde 105 for Roskilde Fjord.

Rekreativ udnyttelse

Jagt.

Optællere

Erik Hansen, Pelle Andersen-Harrild, Roskilde Fjordgruppen.

Litteratur

Andersen-Harrild, P. 1996. Naturovervågning ved hjælp af fugletællinger. Roskilde Fjord. Årsrapport 1996. Rapport til Frederiksborg og Roskilde Amtskommuner udarbejdet af Ornis Consult.

Hansen, E. og Andersen-Harrild, P. 1990-93+95. Naturovervågning ved hjælp af fugletællinger. Roskilde Fjord. Årsrapport 1990-93+95. Rapport til Frederiksborg og Roskilde Amtskommuner udarbejdet af Ornis Consult.

Hansen, E., Mølgaard, P. og Andersen-Harrild, P. 1984. Holmene i Roskilde Fjord. Fredningsstyrelsen, Miljøministeriet.



Tabel på næste side.

Dansk Ornitologisk Forenings lokalitetsregistrering

Langholm i Lejre Vig

Ynglefugle, antal par

| | 1970 | 1980 | 1990 | 1991 | 1992 | 1993 | 1995 | 1996 |
|---------------------|------|------|------|------|------|------|------|------|
| Knopsvane | 62 | 78 | 103 | 137 | 159 | 160 | 95 | 15 |
| Grågås | | | 1 | 3 | 4 | 2 | 1 | 3 |
| Gravand | | | | 1 | | 1 | | 1 |
| Gråand | | 1 | 2 | 5 | 1 | 2 | 6 | 7 |
| Troldand | 1 | 1-2 | 8 | 5 | 5 | 1 | 3 | 12 |
| Toppet Skallesluger | 2 | 1 | | 1 | 1 | | 8 | |
| Grønbenet Rørhøne | | | | 1 | | | 1 | |
| Blishøne | | | 1 | | 1 | | | 1 |
| Strandskade | 2 | 5 | 4 | 4 | 6 | 3 | 5 | 4 |
| Klyde | | 3 | 2 | 12 | 10 | 9 | 6 | |
| Stor Præstekrave | 1 | | | | | | | |
| Vibe | | | 1 | 1 | 2 | 2 | | |
| Almindelig Ryle | | | | | | 1 | | |
| Rødben | | 1 | 1 | 1 | 1 | | | |
| Hættemåge | 150 | 30 | 40 | 60 | 125 | 110 | 2 | |
| Stormmåge | 200 | 35 | 50 | 35 | 60 | 130 | 200 | 110 |
| Sølvmåge | 20 | 110 | 90 | 120 | 100 | 110 | 175 | 150 |
| Svartbag | | | | | 1 | | 1 | 1 |
| Fjordterne | 60 | 35 | 35 | 28 | 32 | 27 | 1 | |
| Havterne | 60 | 50 | 12 | 10 | 2 | 6 | | |
| Dværgterne | 5 | | | | | | | |

Hyldeholm i Lejre Vig

| |
|---------------------------------|
| Amt: Roskilde |
| Kommune: Lejre |
| Lokalitetsnr: 261543 |
| Lokalitetstype: Overdrev |
| Klassifikation: K2 |

| |
|--|
| Ejer: Ledreborg Gods |
| Dækning: Y2 |
| UTM E: 686000 |
| UTM N: 6175350 |
| Beskrivelse: Anita Pedersen 10/97 |

Beskrivelse

Hyldeholm er beliggende ca. 200 meter øst for Lyndby Strand i Lejre Vig. Holmen udgør ca. 1,6 ha og har en kystlængde på ca. 600 meter. Holmen er omgivet af en smal stenstrand og har en smal stigning til et højereliggende plateau på op til 3-4 m over havet. Vegetationen er domineret af stor nælde og enkelte hyldebuske. Også Hyldeholms vegetation er præget af mosegrises gangsystemer, og den typiske overdrevsvegetation er domineret af draphavre.

Karakteristik

Rummer nogle af Roskilde Fjords mellemstore ynglebestande af grågås 1-4 par, klyde 0-6 par, fjordterne 2-35 par og havterne 1-10 par. Der har tidligere været en større hættemågekoloni med op til 1.000 par, som nu er næsten forsvundet pga. rotter.

Beskyttelser

Omfattet af fredning for øer og holme i Roskilde Fjord, 1985. Færdsel forbudt fra 1. april til 15. juli i en zone på 50 m rundt om holmen.

Omfattet af landskabsfredningen for Ledreborg Gods. Omfattet af EU-fuglebeskyttelsesområde 105 for Roskilde Fjord.

Rekreativ udnyttelse

Jagt.

Beskyttelsesbehov

Vedvarende bekæmpelse af rotter er nødvendig, idet de æder de rugende vandfugles æg og unger.

Optællere

Erik Hansen, Pelle Andersen-Harrild, Roskilde Fjordgruppen.

Litteratur

Andersen-Harrild, P. 1996. Naturovervågning ved hjælp af fugletællinger. Roskilde Fjord. Årsrapport 1996. Rapport til Frederiksborg og Roskilde Amtskommuner udarbejdet af Ornis Consult.

Hansen, E. og Andersen-Harrild, P. 1990-93+95. Naturovervågning ved hjælp af fugletællinger. Roskilde Fjord. Årsrapport 1990-93+95. Rapport til Frederiksborg og Roskilde Amtskommuner udarbejdet af Ornis Consult.

Hansen, E., Mølgaard, P. og Andersen-Harrild, P. 1984. Holmene i Roskilde Fjord. Fredningsstyrelsen, Miljøministeriet.



Tabel på næste side.

Dansk Ornitologisk Forenings lokalitetsregistrering

Hyldeholm i Lejre Vig

Ynglefugle, antal par

| | 1970 | 1980 | 1990 | 1991 | 1992 | 1993 | 1995 | 1996 |
|---------------------|------|----------|------|------|------|------|------|------|
| Knopsvane | 6 | 6 | 15 | 26 | 36 | 59 | 16 | 2 |
| Grågås | | 2 | 1 | | | | 1 | 4 |
| Gravand | | 2-3 | 2 | | | | | |
| Gråand | 1 | 1 | 4 | 1 | 1 | 2 | 1 | 4 |
| Troldand | | | 5 | 6 | 3 | 4 | 6 | 3 |
| Toppet Skallesluger | 0-1 | 1-2 | 2 | 2 | | | 2 | |
| Grønbenet Rørhøne | | | 1 | | 1 | | 1 | 1 |
| Blishøne | | | 1 | 1 | 1 | | 1 | |
| Strandskade | | 2 | 3 | 2 | 3 | 1 | 2 | 3 |
| Klyde | | | | | | | 4 | 6 |
| Vibe | | | | 1 | 1 | | | |
| Rødben | | | 1 | | 1 | | | |
| Hættemåge | 1200 | 800-1000 | 1000 | 200 | | | 11 | 3 |
| Stormmåge | 25 | 200 | 45 | 20 | 35 | 10 | 10 | 25 |
| Sølvmåge | | | 10 | 15 | 15 | 25 | 20 | 35 |
| Fjordterne | 1 | 45 | | 30 | 23 | 2 | 35 | 3 |
| Havterne | | 7 | | 1 | 10 | 9 | 4 | 10 |
| Gråkrage | | | | | | | 1 | 1 |

Skovholmene i Lejre Vig

| |
|----------------------------------|
| Amt: Roskilde |
| Kommune: Lejre |
| Lokalitetsnr: 261544 |
| Lokalitetstype: Strandeng |
| Klassifikation: K2 |

| |
|--|
| Ejer: Ledreborg Gods |
| Dækning: Y2 |
| UTM E: 684700 |
| UTM N: 6172000 |
| Beskrivelse: Anita Pedersen 10/97 |

Beskrivelse

Skovholmene består af fem mindre holme beliggende i bunden af Borrevejle Vig, som er det inderste af Lejre Vig. Holmene har et samlet areal på ca. 1,1 ha og en kystlængde på ca. 1.100 meter. Holmene rager knap en meter op over vandet og har en smal sandbræmme langs kysten. Vegetationen er domineret af kvik på midten og tagrør langs kanterne.

Karakteristik

Rummer nogle af Roskilde Fjords større ynglebestande af toppet lappedykker 4-9 par, grågås 6-16 par, troldand 2-12 par, hættemåge 1.000-1.900 par, fjordterne 8-49 par og havterne 2-7 par.

Beskyttelser

Omfattet af fredning for øer og holme i Roskilde Fjord, 1985.

Omfattet af landskabsfredningen af Ledreborg Gods. Omfattet af bestemmelser omkring Roskilde Fjord Vildtreservat af 7/8/95. Jagt og motordrevet sejlads med mere end 8 knob forbudt i hele Lejre Vig. Færdsel forbudt fra 1. april til 15. juli samt i en zone på 50 m rundt om holmene.

Omfattet af EU-fuglebeskyttelsesområde 105 for Roskilde Fjord.

Ekskursionsmål

Området er uegnet til ekskursioner, men det er let at overskue fra Borrevejle Fritidscenter.

Optællere

Erik Hansen, Pelle Andersen-Harrild, Roskilde Fjordgruppen.

Litteratur

Andersen-Harrild, P. 1996. Naturovervågning ved hjælp af fugletællinger. Roskilde Fjord. Årsrapport 1996. Rapport til Frederiksborg og Roskilde Amtskommuner udarbejdet af Ornis Consult.

Hansen, E. og Andersen-Harrild, P. 1990-93+95. Naturovervågning ved hjælp af fugletællinger. Roskilde Fjord. Årsrapport 1990-93+95. Rapport til Frederiksborg og Roskilde Amtskommuner udarbejdet af Ornis Consult.

Hansen, E., Mølgaard, P. og Andersen-Harrild, P. 1984. Holmene i Roskilde Fjord. Fredningsstyrelsen, Miljøministeriet.

Miljø- og Energiministeriets bekendtgørelse af 7. august 1995 om Roskilde Fjord Vildtreservat.

Tabel på næste side.

Dansk Ornitologisk Forenings lokalitetsregistrering

Skovholmene i Lejre Vig



Ynglefugle, antal par

| | 1970 | 1980 | 1990 | 1991 | 1992 | 1993 | 1995 | 1996 |
|------------------------|------|------|------|------|------|------|------|------|
| Toppet Lappedykker | | | 8 | 4 | 8 | 9 | 9 | 4 |
| Gråstrubet Lappedykker | | | | | | | 8 | |
| Knopsvane | 10 | 21 | 20 | 32 | 41 | 27 | 11 | 6 |
| Grågås | 1 | 7 | 6 | 11 | 9 | 11 | 15 | 16 |
| Gravand | | 1-2 | | | | | | |
| Gråand | | 2 | 4 | 12 | 9 | 6 | 7 | 6 |
| Troldand | | | 3 | 2 | 11 | 2 | 12 | 12 |
| Toppet Skallesluger | | 5 | | | | 1 | 11 | |
| Grønbenet Rørhøne | | | 3 | 1 | 1 | | 3 | 1 |
| Blishøne | | | 21 | 16 | 29 | 32 | 15 | 26 |
| Strandskade | | 2 | 2 | 2 | 4 | 3 | 5 | 3 |
| Rødben | | 1 | 3 | | | | | 1 |
| Hættemåge | 1 | 45 | 1030 | 1616 | 1012 | 1305 | 1836 | 1900 |
| Stormmåge | | 25 | 71 | 36 | 58 | 53 | 43 | 20 |
| Sølvmåge | | | 2 | 3 | 3 | 1 | 7 | 3 |
| Fjordterne | | 5-10 | 49 | 27 | 8 | 31 | 30 | 8 |
| Havterne | | | 5 | | 2 | 4 | 7 | 5 |

Gadstrup Mose

| |
|-----------------------------|
| Amt: Roskilde |
| Kommune: Ramsø |
| Lokalitetsnr: 263010 |
| Lokalitetstype: Mose |
| Klassifikation: V3 |

| |
|--|
| Ejer: |
| Dækning: Y2 |
| UTM E: 694750 |
| UTM N: 6163000 |
| Beskrivelse: Anita Pedersen 10/97 |

Beskrivelse

Gadstrup Mose er beliggende sydøst for Brordrup og er et bynært naturområde under kraftig indflydelse fra byområdet. Periodevis bliver der tilført åvand fra Langvad Å, og vandkvaliteten (spildevand) har uden tvivl indflydelse på ynglende vandfugle. En sti er etableret på en dæmning af grus, som går igennem mosen. Mosen har opnået parkagtig karakter med plantning af ikke naturligt forekommende arter samt slåning af græs.

Karakteristik

Ynglende vandrikse. Tidligere knopsvane og gråstrubet lappedykker.

Beskyttelser

Omfattet af Naturbeskyttelsesloven §3.

Rekreativ udnyttelse

Området udnyttes som et bynært naturområde.

Ekskursionsmål

Velegnet til ekskursion.

Beskyttelsesbehov

Det tilsigtes, at mosen forvaltes som et naturområde og ikke som et parkområde. I den forbindelse bør indplantning af fremmedartede træer og buske undgås og græsslåning begrænses mest muligt. Den periodevise tilledning af åvand fra Langvad Å bør bringes til ophør, idet den påvirker de muligt ynglende vandfugle.

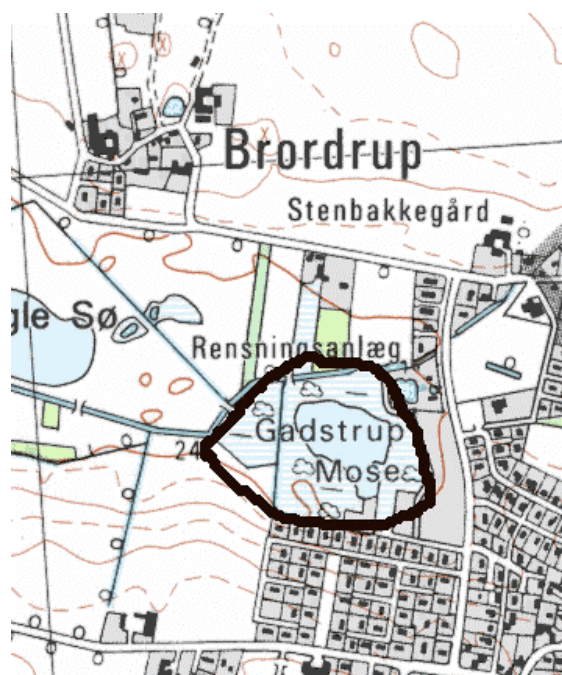
Optællere

Knud Flensted.

Litteratur

Flensted, K. 1993. Ramsødalen - fugleovervågning og forvaltningsbehov 1980-92. Naturen i Roskilde Amt. Rapport til Roskilde Amt af Ornis Consult A/S.

Flensted, K. 1997. Ramsødalen - fugleovervågning og forvaltningsbehov 1996. Rapport til Roskilde Amt af Ornis Consult.



Tabel på næste side.

Dansk Ornitologisk Forenings lokalitetsregistrering

Gadstrup Mose

Ynglefugle, antal par

| | 1970 | 1980 | 1992 | 1993 | 1994 | 1995 | 1996 |
|------------------------|------|------|------|------|------|------|------|
| Gråstrubet Lappedykker | 3 | | | | | | |
| Knopsvane | 1 | | | | | | |
| Gravand | | 1 | | | | | |
| Gråand | | 1 | 1 | 1 | 1 | 1 | 2 |
| Vandrikse | | | | | | 1 | |
| Grønbenet Rørhøne | 1 | | 1 | 1 | | 1 | |
| Blishøne | 1 | 2 | 2 | 3 | 3 | 1 | 2-3 |
| Sortterne | 0-1 | | | | | | |
| Nattergal | | 2 | | | | | |
| Kærsanger | | 1 | | | | | |
| Rørsanger | | 2 | | | | | |

Syv Mose

| |
|-----------------------------|
| Amt: Roskilde |
| Kommune: Ramsø |
| Lokalitetsnr: 263021 |
| Lokalitetstype: Mose |
| Klassifikation: V1 |

| |
|--|
| Ejer: |
| Dækning: Y2 |
| UTM E: 692000 |
| UTM N: 6163700 |
| Beskrivelse: Anita Pedersen 10/97 |

Beskrivelse

Syv Mose, også kaldet Øster Syv Mose, er beliggende nord for Øster Syv By mellem Ramsø Søgård og jernbanen. Mosen er en aflang mose, afgrænset mod nord af Langvad Å, mod syd af dyrkede marker og mod vest af jernbanen. Området er en blanding af søer, mose, eng, overdrev, plantager/skov, og agerland. I Syv Mose ligger fem mindre søer, populært kaldet Ternesøen, Engsøen, Sneglesøen, Svalesøen og Gåsesøen. Den største sø, Ternesøen, er beliggende i den østlige ende af mosen.

Karakteristik

Eneste sted på Sjælland, hvor sortternen har ynglet regelmæssigt igennem de senere år.

Beskyttelser

Omfattet af EF-fuglebeskyttelsesområde 104 under Ramsø Mose-komplekset pga. ynglende Liste I-arter: Sortterne, mosehornugle og formentlig skovhornugle. Omfattet af Naturbeskyttelsesloven §3.

Erhvervsudnyttelse

Afgræsning. Jagt; der sker udsætning og fodring af ænder. Landbrug.

Rekreativ udnyttelse

Jagt.

Ekskursionsmål

Området er ikke særlig velegnet til ekskursion.

Beskyttelsesbehov

Fredningsforslag er udarbejdet, og området ønskes fredet hurtigst muligt pga. dets enestående biologiske værdier. Al udsætning og fodring af ænder bør stoppes, idet foderet forurener vandet, og ænderne vælter de opsatte flydereeder til sortterne. Af hensyn til de ynglende vandfugle bør afgræsning med kreaturer sikres omkring søerne.

Optællere

Knud Flensted.

Litteratur

Falk, K. og Brøgger-Jensen, S. 1990. Fuglene i internationale beskyttelsesområder i Danmark - en undersøgelse af fuglelivet i de danske Ramsar- og EF-fuglebeskyttelsesområder 1987-89. Rapport til Skov- & Naturstyrelsen, Miljøministeriet af Ornis Consult A/S.

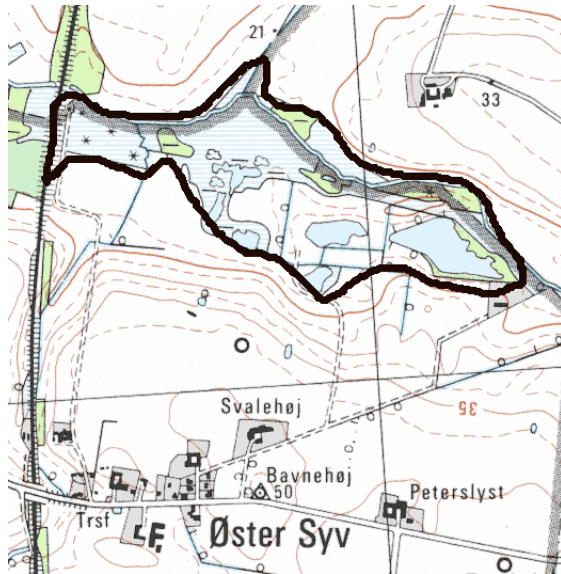
Flensted, K. 1993. Ramsødalen - fugleovervågning og forvaltningsbehov 1980-92. Naturen i Roskilde Amt. Rapport til Roskilde Amt af Ornis Consult A/S.

Flensted, K. 1997. Ramsødalen - fugleovervågning og forvaltningsbehov 1996. Rapport til Roskilde Amt af Ornis Consult A/S.

Kort og tabel på næste side.

Dansk Ornitologisk Forenings lokalitetsregistrering

Syv Mose



Ynglefugle, antal par

| | 1980 | 1992 | 1993 | 1994 | 1995 | 1996 |
|------------------------|------|------|------|------|------|------|
| Lille Lappedykker | | 1 | 1 | 1 | 1 | 1 |
| Gråstrubet Lappedykker | 2 | 4 | 2 | 2 | 2 | 3-4 |
| Knopsvane | 1 | 1 | | | | 1 |
| Grågåås | 1 | | | | | |
| Gravand | 4 | 0-1 | | | | 0-1 |
| Gråand | 1 | 0-1 | | | | |
| Taffeland | | 1 | | | | |
| Troldand | | 1 | 2 | 2 | 0-1 | 2 |
| Rørhøg | | | | | 1 | |
| Vandrikse | 2 | | | | 1 | |
| Grønbenet Rørhøne | 1 | 1 | 3 | 2 | 3 | 4 |
| Blishøne | 10 | 6 | 5 | 6 | 5 | 6 |
| Vibe | 8 | 2 | 1 | 1 | 1 | 1-2 |
| Dobbeltbekkasin | 2 | | | | | |
| Rødben | 1 | | | | | |
| Hættemåge | 2 | | | | | |
| Sortterne | | 8 | | | 1 | 1 |
| Mosehornugle | 0-1 | | | | | |
| Nattergal | 15 | | | | | |
| Kærsanger | 4 | | | | | |
| Rørsanger | 10 | | | | | |
| Sivsanger | 2 | | | | | |
| Græshoppesanger | 2 | | | | | |

Tal fra 1980 omfatter også Akselmose og Elleenge

Elleenge

| |
|-----------------------------|
| Amt: Roskilde |
| Kommune: Ramsø |
| Lokalitetsnr: 263022 |
| Lokalitetstype: Mose |
| Klassifikation: |

| |
|--|
| Ejer: |
| Dækning: |
| UTM E: 691200 |
| UTM N: 6164070 |
| Beskrivelse: Anita Pedersen 10/97 |

Beskrivelse

Mindre moseområde beliggende syd for Gøderup. Området gennemskæres af Langvad Å og grænser mod vest op til Akselmosen og mod øst til jernbanen.

Dækning

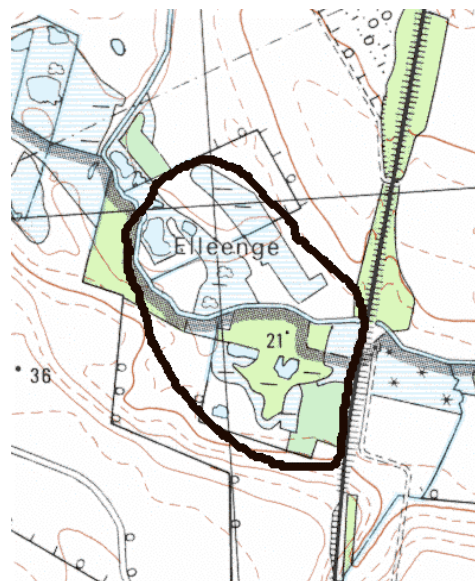
Ingen nyere data forefindes. Ældre data er inkluderet i Ramsø Mose.

Beskyttelser

Omfattet af EF-fuglebeskyttelsesområde 104 under Ramsø Mose-komplekset pga. ynglende Liste I-arter: Sortterne og mosehornugle. Omfattet af Naturbeskyttelsesloven §3.

Litteratur

Falk, K. og Brøgger-Jensen, S. 1990. Fuglene i internationale beskyttelsesområder i Danmark - en undersøgelse af fuglelivet i de danske Ramsar- og EF-fuglebeskyttelsesområder 1987-89. Rapport til Skov- & Naturstyrelsen, Miljøministeriet af Ornis Consult.



Akselmose

| |
|-----------------------------|
| Amt: Roskilde |
| Kommune: Ramsø |
| Lokalitetsnr: 263024 |
| Lokalitetstype: Mose |
| Klassifikation: |

| |
|--|
| Ejer: |
| Dækning: |
| UTM E: 690520 |
| UTM N: 6164440 |
| Beskrivelse: Anita Pedersen 10/97 |

Beskrivelse

Mindre, aflangt moseområde beliggende syd for Gøderup. Området gennemskæres af Langvad Å, og det grænser mod vest op til landevejen og mod øst til Elleenge.

Dækning

Ingen nyere data forefindes. Ældre data er inkluderet i Ramsø Mose.

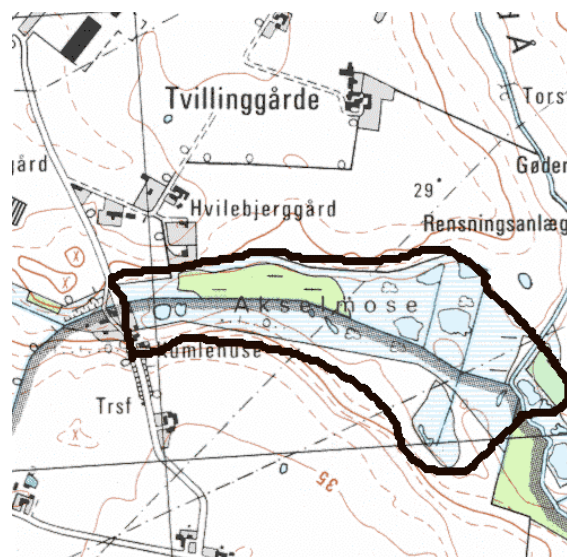
Beskyttelser

Omfattet af EF-fuglebeskyttelsesområde 104 under Ramsø Mose-komplekset på baggrund af ynglende Liste I-arter: Sortterne og mosehornugle.

Omfattet af Naturbeskyttelsesloven §3.

Litteratur

Falk, K. og Brøgger-Jensen, S. 1990. Fuglene i internationale beskyttelsesområder i Danmark - en undersøgelse af fuglelivet i de danske Ramsar- og EF-fuglebeskyttelsesområder 1987-89. Rapport til Skov- & Naturstyrelsen, Miljøministeriet af Ornis Consult.



Ramsø

| |
|-----------------------------|
| Amt: Roskilde |
| Kommune: Ramsø |
| Lokalitetsnr: 263030 |
| Lokalitetstype: Sø |
| Klassifikation: V1 |

| |
|--|
| Ejer: |
| Dækning: Y2 |
| UTM E: 693500 |
| UTM N: 6163350 |
| Beskrivelse: Anita Pedersen 10/97 |

Beskrivelse

Ramsø var indtil 1800-tallet en pænt stor sø på ca. 50 ha, der strakte sig fra Ramsø Søgård i vest til Gadstrup i øst. I 1804 blev søen afvandet og omdannet til agerland. Dele af Ramsø genopstod som Ramsømagle Sø omkring 1980 pga. afvandingsophør. I vinteren 1995-96 ophørte man med afvanding i andre dele af området, således at Ramsø nu er genopstået som en lavvandet, lysåben sø. Søen grænser op til Brødrup Mose og Ramsømagle Sø mod nordøst. Langvad Å har ikke direkte forbindelse til Ramsø, men passerer tæt forbi søens nordside.

Karakteristik

Ynglende sortterne, atlingand, skeand og gråstrubet lappedykker.

Beskyttelser

Omfattet af EU-fuglebeskyttelsesområde 104 under Ramsø Mose-komplekset pga. ynglende Liste I-arter: Sortterne og mosehornugle. Omfattet af Naturbeskyttelsesloven §3.

Erhvervsudnyttelse

Afgræsning.

Rekreativ udnyttelse

Udflugtssted.

Ekskursionsmål

Ikke særlig velegnet til ekskursion, men det er muligt at skue ud over området fra den vestlige del af søen ved Ramsøgård.

Beskyttelsesbehov

En passende vandstand bør sikres om vinteren, så området ikke udtørres om sommeren. Øget græsning er tiltrængt. Det er nødvendigt at etablere adgangsreguleringer for området, således at ynglende og rastende vandfugle ikke skræmmes væk fra området.

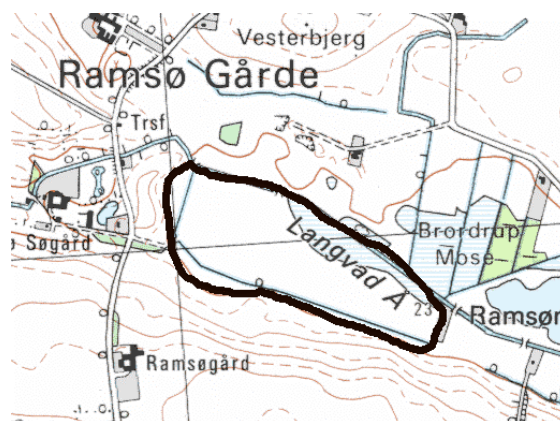
Optællere

Knud Flensted.

Litteratur

Flensted, K. 1993. Ramsødalen - fugleovervågning og forvaltningsbehov 1980-92. Naturen i Roskilde Amt. Rapport til Roskilde Amt af Ornis Consult A/S.

Flensted, K. 1997. Ramsødalen - fugleovervågning og forvaltningsbehov 1996. Rapport til Roskilde Amt af Ornis Consult A/S.



Ynglefugle, antal par

| | 1995 | 1996 |
|------------------------|------|------|
| Gråstrubet Lappedykker | | 2-3 |
| Gravand | | 0-2 |
| Gråand | 1 | 7 |
| Atlingand | | 1-2 |
| Skeand | | 3-4 |
| Blishøne | 1 | 15 |
| Vibe | 5 | 5 |
| Rødben | | 4 |
| Sortterne | | 3 |

Ramsømagle Sø

| |
|-----------------------------|
| Amt: Roskilde |
| Kommune: Ramsø |
| Lokalitetsnr: 263031 |
| Lokalitetstype: Sø |
| Klassifikation: V2 |

| |
|--|
| Ejer: |
| Dækning: Y2 |
| UTM E: 694000 |
| UTM N: 6163300 |
| Beskrivelse: Anita Pedersen 10/97 |

Beskrivelse

Lokaliteten omfatter Brordrup Mose og Ramsømagle Sø. Ramsømagle Sø opstod som en permanent sø i begyndelsen af 1980'erne på baggrund af afvandingsophør af dele af den tidligere Ramsø. Ramsømagle Sø optræder i dag som en lavvandet, lysåben sø med en tæt randbevoksning af rørskov. Mod øst grænser søen op til Brordrup Mose, som er et typisk engområde med en lille sø, mose og pilekrat. Langvad Å løber igennem den sydlige del af Brordrup Mose, men åen har ikke direkte forbindelse til Ramsømagle Sø. Området er afgrænset mod nord af en landevej og består ellers af enge, mose, pilekrat, skov og agerland. Den nyetablerede Ramsø ligger umiddelbart sydvest for Ramsømagle Sø.

Karakteristik

Mulig ynglende rørhøg, ynglende atlingand, taffeland, skeand og gråstrubet lappedykker.

Beskyttelser

Omfattet af EF-fuglebeskyttelsesområde 104 under Ramsø Mose-komplekset. Omfattet af Naturbeskyttelsesloven §3.

Erhvervsudnyttelse

Jagt. Afgræsning. Landbrug.

Rekreativ udnyttelse

Jagt. Lystfiskeri. Udflugtssted.

Ekskursionsmål

Velegnet til ekskursion.

Beskyttelsesbehov

Området er under tilgroning, og afgræsning bør udvides. Fugletårn bør opsættes ved den sydlige del af Ramsømagle Sø.

Optællere

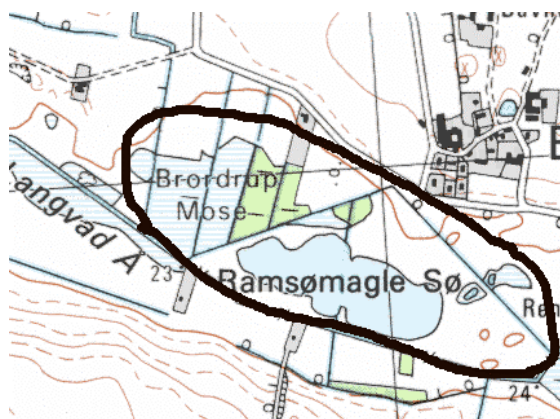
Knud Flensted, Simon Vikstrøm og Tom Christensen.

Litteratur

Christensen, T. & Vikstrøm, S. 1996: Succession i retablerede søer. Udvikling af vegetation og fugleliv - med en østdansk sø som case-study. Specialrapport fra Botanisk Institut, Økologisk afdeling, Københavns Universitet.

Flensted, K. 1993. Ramsødalen - fugleovervågning og forvaltningsbehov 1980-92. Naturen i Roskilde Amt. Rapport til Roskilde Amt af Ornith Consult.

Flensted, K. 1997. Ramsødalen - fugleovervågning og forvaltningsbehov 1996. Rapport til Roskilde Amt af Ornith Consult.



Tabel på næste side.

Dansk Ornitologisk Forenings lokalitetsregistrering

Ramsømagle Sø

Ynglefugle, antal par

| | 1992 | 1993 | 1994 | 1995 | 1996 |
|------------------------|------|------|------|-------|------|
| Lille Lappedykker | 3 | 2 | 1 | 1-2 | |
| Toppet Lappedykker | | | 1 | 1 | |
| Gråstrubet Lappedykker | 7 | 4 | 6 | 8-9 | 2 |
| Knopsvane | 2 | 3 | 2 | 3 | 2-3 |
| Grågås | 3 | 2 | 2 | 3 | 1 |
| Gravand | 0-1 | 0-1 | 1 | 1 | 0-1 |
| Krikand | 0-3 | | | 0-1 | 0-1 |
| Gråand | 5 | 5 | 5 | 5 | 6 |
| Atlingand | | | 1 | | 0-1 |
| Skeand | 1 | 0-1 | 1 | 1 | 1 |
| Taffeland | | | | 1 | |
| Troldand | | | | 0-2 | |
| Rørhøg | | | | 0-1 | |
| Spurvehøg | | | | 1 | |
| Tårnfalk | | | | 1 | |
| Agerhøne | | | | 1 | |
| Vandrikse | | | 2 | 3-4 | 2 |
| Grønbenet Rørhøne | 1 | 1 | 3 | 6-10 | 3 |
| Blishøne | 21 | 12 | 13 | 19-25 | 12 |
| Strandskade | 1 | 1 | 1 | 1 | |
| Vibe | 3 | 8 | 6 | 3 | 2 |
| Dobbeltbekkasin | | | | 0-1 | |
| Rødben | 1 | | 2 | 1-2 | 1 |
| Fjordterne | | | | 1 | |
| Gøg | | | | 1-2 | |
| Natugle | | | | 1 | |
| Stor Flagspætte | | | | 1-2 | |
| Nattergal | | | | 5-7 | |
| Bynkefugl | | | | 0-1 | |
| Sjagger | | | | 1-2 | |
| Sivsanger | | | | 1 | |
| Kærsanger | | | | 8 | |
| Rørsanger | | | | 18-21 | |
| Rørspurv | | | | 8-9 | |

Hastrup Mose

| |
|-----------------------------|
| Amt: Roskilde |
| Kommune: Ramsø |
| Lokalitetsnr: 263050 |
| Lokalitetstype: Mose |
| Klassifikation: V4 |

| |
|--|
| Ejer: |
| Dækning: Y2 |
| UTM E: 699750 |
| UTM N: 6162200 |
| Beskrivelse: Anita Pedersen 10/97 |

Beskrivelse

To små søer omkranset af et engområde, beliggende nord for Gammel Havdrup. Området grænser op til landevej mod øst. Mosen ligger nordøst for Gl. Havdrup Mose.

Karakteristik

Ynglende vandfugle.

Beskyttelser

Omfattet af Naturbeskyttelsesloven §3.

Erhvervsudnyttelse

Afgræsning, Jagt.

Rekreativ udnyttelse

Jagt, Lystfiskeri.

Ekskursionsmål

Ikke særlig velegnet til ekskursion. Den østlige del af området kan dog overskues fra landevejen.

Beskyttelsesbehov

Græsning i mosen bør udvides for at sikre forekomsten af ynglende og rastende vandfugle.

Optællere

Knud Flensted.

Litteratur

Flensted, K. 1997. Ramsødalen - fugleovervågning og forvaltningsbehov 1996. Rapport til Roskilde Amt af Ornitho Consult.



Ynglefugle, antal par

| | 1992 | 1993 | 1994 | 1995 | 1996 |
|-------------------|------|------|------|------|------|
| Gråand | 1 | 1 | 1 | 1 | 1-2 |
| Grønbenet Rørhøne | | 1 | 1 | 2 | 2 |
| Blishøne | 3 | 3 | 1 | 3 | 2 |
| Vibe | | | | | 1 |

Birkevad Mose

| |
|-----------------------------|
| Amt: Roskilde |
| Kommune: Ramsø |
| Lokalitetsnr: 263060 |
| Lokalitetstype: Mose |
| Klassifikation: V3 |

| |
|--|
| Ejer: |
| Dækning: Y2 |
| UTM E: 690030 |
| UTM N: 6162000 |
| Beskrivelse: Anita Pedersen 10/97 |

Beskrivelse

Birkevad Mose, som er et mindre mose område med spredte vandhuller, er beliggende nordøst for Assendløse. Området har bevoksninger af løv- og nåleskov samt åbne engarealer med pilekrat. Der er en smule kreaturafræsning i området. Nyplantninger af nåleskov.

Karakteristik

Ynglende vandrikse.

Beskyttelser

Omfattet af Naturbeskyttelsesloven §3.

Erhvervsudnyttelse

Afgræsning. Jagt; der sker udsætning af ænder samt opsætning af andehuse.

Rekreativ udnyttelse

Jagt.

Ekskursionsmål

Området er ikke særlig velegnet til ekskursion.

Optællere

Kenneth Darborg.



Ynglefugle, antal par

| | 1980 | 1995 |
|-------------------|------|------|
| Grågås | 1 | |
| Gravand | 2 | 0 |
| Gråand | 1 | 1-3 |
| Vandrikse | | 0-1 |
| Grønbenet Rørhøne | | 3 |
| Blishøne | 1 | 3-6 |
| Vibe | 2 | |
| Nattergal | | 2 |
| Kærsanger | 1 | 3 |
| Rørsanger | 1 | |

Syv Holme Mose

| |
|-----------------------------|
| Amt: Roskilde |
| Kommune: Ramsø |
| Lokalitetsnr: 263070 |
| Lokalitetstype: Mose |
| Klassifikation: |

| |
|--|
| Ejer: |
| Dækning: |
| UTM E: 692110 |
| UTM N: 6160940 |
| Beskrivelse: Anita Pedersen 10/97 |

Beskrivelse

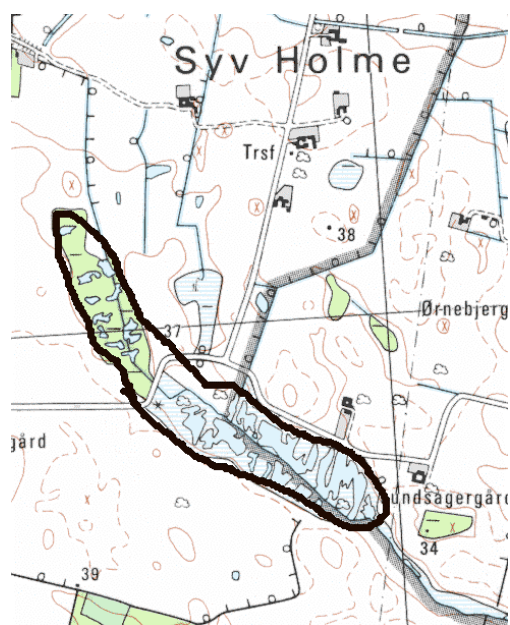
Syv Holme Mose er et aflangt moseområde beliggende mellem Gadstrup og Viby. Området består af tørvegrave, småsøer, mose, kratbevoksninger mv. En landevej gennemskærer området.

Dækning

Ingen nyere data forefindes.

Beskyttelser

Omfattet af Naturbeskyttelseslovens §3.



Ynglefugle, antal par

| | 1980 |
|------------------------|------|
| Lille Lappedykker | 1 |
| Gråstrubet Lappedykker | 1 |
| Knopsvane | 2 |
| Grågås | 7 |
| Gråand | 2 |
| Atlingand | 1 |
| Taffeland | 1 |
| Grønbenet Rørhøne | 2-6 |
| Blishøne | 7-13 |
| Dobbeltbekkasin | 1 |
| Nattergal | 1 |
| Sivsanger | 2 |
| Kærsanger | 3 |
| Rørsanger | 4 |

Dansk Ornitologisk Forenings lokalitetsregistrering

Truelstrup Mose

| |
|-----------------------------|
| Amt: Roskilde |
| Kommune: Ramsø |
| Lokalitetsnr: 263090 |
| Lokalitetstype: Mose |
| Klassifikation: |

| |
|--|
| Ejer: |
| Dækning: |
| UTM E: 691000 |
| UTM N: 6158660 |
| Beskrivelse: Anita Pedersen 10/97 |

Beskrivelse

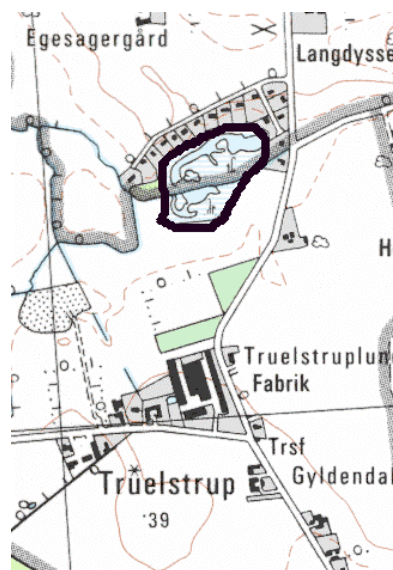
Mindre mose beliggende syd for Viby.

Dækning

Ingen nyere data forefindes.

Beskyttelser

Omfattet af Naturbeskyttelseslovens §3.



Ynglefugle, antal par

| | 1980 |
|-------------------|------|
| Gråand | 3-4 |
| Grønbenet Rørhøne | 2 |
| Blishøne | 1 |
| Rørsanger | 1 |

Mose sydvest for Svogerslev

| |
|---------------------------------|
| Amt: Roskilde |
| Kommune: Roskilde, Lejre |
| Lokalitetsnr: 265010 |
| Lokalitetstype: Mose |
| Klassifikation: |

| |
|--|
| Ejer: |
| Dækning: |
| UTM E: 688300 |
| UTM N: 6168580 |
| Beskrivelse: Anita Pedersen 10/97 |

Beskrivelse

Aflang mose med større sø i midten, beliggende mellem Store Møllegård og Kildevangsgård sydvest for Svogerslev.

Dansk Ornitologisk Forenings lokalitetsregistrering

Karakteristik

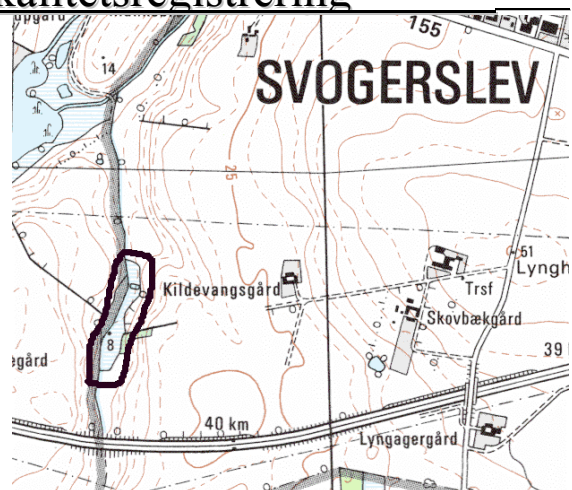
Muligvis ynglelokalitet for Grågås i 1980'erne.

Dækning

Ingen nyere data forefindes.

Beskyttelser

Omfattet af Naturbeskyttelseslovens §3.



Ynglefugle, antal par

| | |
|--------|-------------|
| | 1980 |
| Grågås | 0-1 |

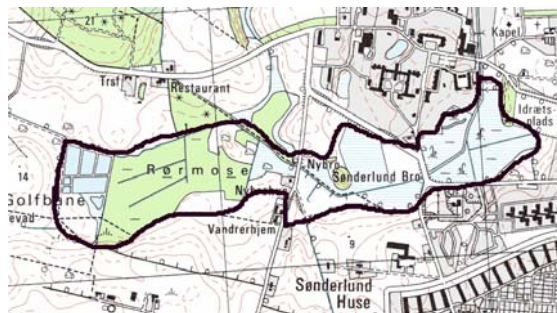
Rørmose syd for Sankt Hans Hospital

| |
|-----------------------------|
| Amt: Roskilde |
| Kommune: Roskilde |
| Lokalitetsnr: 265030 |
| Lokalitetstype: Mose |
| Klassifikation: V3 |

| |
|--|
| Ejer: |
| Dækning: Y2 |
| UTM E: 692300 |
| UTM N: 6171600 |
| Beskrivelse: Anita Pedersen 10/97 |

Beskrivelse

Sumpet birkeskovs område med tilhørende enge. Engene er med brakvandspræg, pga. at fjordvandet stemmes op i åen ved højvande. Græsning finder sted i dette område af både heste og kvæg. Tørre engområder på skrånninger. I den vestlige del af området findes tillige slambassiner fra nedlagt rensningsanlæg. Et mindre område på ca. 1 ha har været opdyrket for et par år siden. Området grænser i den vestligste del op til en golfbane.



Karakteristik

Ynglende vandfugle.

Beskyttelser

Omfattet af Naturbeskyttelseslovens §3.

Erhvervsudnyttelse

Kreaturgræsning.

Rekreativ udnyttelse

Udflugtssted.

Ekskursionsmål

Velegnet til ekskursion.

Optællere

Sten Asbirk.

Ynglefugle, antal par

| | 1980 | 1993 |
|------------------------|------|-------|
| Lille Lappedykker | 1 | |
| Gråstrubet Lappedykker | 2 | |
| Knopsvane | 1 | 1 |
| Gravand | | 1 |
| Gråand | 2 | 14-21 |
| Troldand | 1 | 1 |
| Grønbenet Rørhøne | 2 | 2-5 |
| Blishøne | 7 | 10-12 |
| Vibe | 5 | 6 |
| Dobbeltbekkasin | 0-2 | |
| Rødben | 2 | 1 |
| Gul Vipstjert | 1 | |
| Nattergal | 10 | |
| Sjagger | | 1 |
| Græshoppesanger | 4 | |
| Sivsanger | 2 | |
| Kærsanger | 4 | 1 |
| Rørsanger | 10 | |

Hyrdehøj Skov

| |
|---------------------------------|
| Amt: Roskilde |
| Kommune: Roskilde |
| Lokalitetsnr: 265040 |
| Lokalitetstype: Skov, sø |
| Klassifikation: S4, V4 |

| |
|--|
| Ejer: |
| Dækning: Y2 |
| UTM E: 692130 |
| UTM N: 6169200 |
| Beskrivelse: Anita Pedersen 10/97 |

Beskrivelse

Hyrdehøj Skov er beliggende vest for Roskilde. Skoven er et naturforvaltningsprojekt, hvor der er blevet plantet statskov - ca. 40 ha i 1991. Beplantningerne er overvejende af eg, bøg og ask, men der findes også østrisk fyr i området. Randområder beplantet med buske som tjørn, hassel og havtorn. De centrale dele er udformet som et slette landskab, der plejes med høslæt og græsning af får. Der findes tre større vandhuller med åbne vandflader samt tre, der er helt tilvokset med rørskov. Arealet var tidligere et intensivt opdyrket landbrugsområde.

Karakteristik

På sletteområderne yngler sanglærke og i vandhullerne almindelige vandfugle, bl.a. lille lappedykker.

Beskyttelser

Vandhullerne omfattet af Naturbeskyttelseslovens §3.

Erhvervsudnyttelse

Græsning, høslæt, skovbrug.

Rekreativ udnyttelse

Flittigt benyttet udflugtssted.

Ekskursionsmål

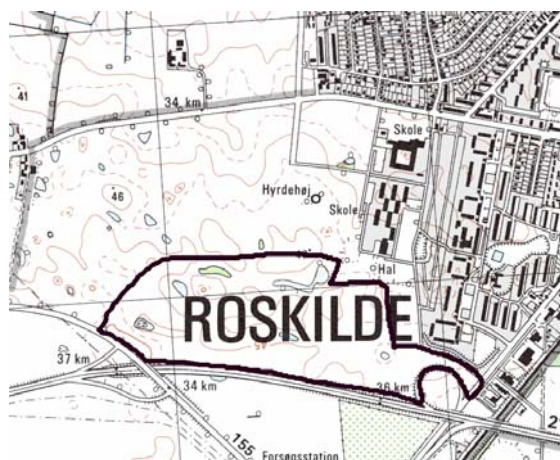
Velegnet til ekskursion. P-plads.

Beskyttelsesbehov

Store dele af sletten er ikke afgræsset, og der er behov for minimum ét årligt høslæt.

Optællere

Lars Rudfeld.



Ynglefugle, antal par

| | 1993 | 1994 |
|-------------------|------|------|
| Lille Lappedykker | | 2 |
| Blishøne | | 2 |
| Vibe | 2 | |
| Sanglærke | 20 | |
| Engpiber | 1 | 3 |
| Kærsanger | 2 | |
| Rørspurv | 0-1 | |

Kattinge-søerne

| |
|---------------------------------|
| Amt: Roskilde |
| Kommune: Roskilde, Lejre |
| Lokalitetsnr: 265050 |
| Lokalitetstype: Sø |
| Klassifikation: V3, R1 |

| |
|--|
| Ejer: Staten |
| Dækning: Y2, R3 |
| UTM E: 689650 |
| UTM N: 6172500 |
| Beskrivelse: Anita Pedersen 10/97 |

Beskrivelse

Mellem Kattinge Vig og Svogerslev ligger Lille og Store Kattinge Sø, de såkaldte Kattinge-søer, på hhv. 5 og 75 ha. Søerne opstod i slutningen af 1400-tallet i forbindelse med etablering af en dæmning tværs over Kattinge-fjordarmen, hvor der i 1754 blev anlagt en sluse. Søerne ligger i et nord-syd-gående dalstrøg, der også rummer Svogerslev Sø, Buesø og Kornerup Sø. Søerne er indbyrdes forbundet af Langvad Å-systemet, hvoraf Kornerup Å løber igennem Kattinge-søerne. Kattinge-søerne fremstår i dag som to meget lysåbne søer med tætte røskovsbælter. Vandkvaliteten har i mange år været ringe, og vandet er meget uklart pga. algevækst.

Karakteristik

Kattinge-søerne er et område af international betydning for overvintrende troldænder. Op til 35.000 troldænder er blevet registreret i søerne tilbage i 80'erne, og de store flokke, der ses i Roskilde Fjord om vinteren, skifter rasteområde mellem Bløden, Selsø, Kattinge-søerne og Roskilde Vig. Søerne har en ret stor ynglebestand af toppet lappedykker (ca. 39 par), og i sommerhalvåret høres der jævnligt vandrikse, græshoppesanger (2-3) og sivsanger, ligesom der hyppigt observeres oversomrende sortterner. Før 1990 er der sandsynlige yngleobservationer af pungmejse, rørdrum og pl. Rørvagtel fra området. Af andre bemærkelsesværdige observationer kan nævnes: At der i september jævnligt ses 1-3 fiskeørne; at der i vinterhalvåret hyppigt observeres isflugl ved Kattingeværkets udløb; at 2 skægmejser (han og hun) blev set i foråret 1995 og at røskovene benyttes som overnatningsplads for store flokke af stære. Karakteristisk for søerne er, at

St. Kattinge Sø primært rummer rastende fugle, mens de større antal af ynglefugle findes i Ll. Kattinge Sø.

Dækning

Data fra vinterfugletællinger januar og oktober 1990-1996, undtagen 1994. Ynglefugledata fra 1993.

Beskyttelser

Omfattet af fredning for sydlige del af Kattinge Vig, Boserup Skov og Kattinge-søerne, 1980.

Omfattet af bestemmelser omkring Roskilde Fjord Vildtreservat af 7/8/95. Jagt, brætsejlad og motordrevet sejlad med mere end 8 knob forbudt i St. Kattinge Sø.

Omfattet af EU-fuglebeskyttelsesområde 105 for Roskilde Fjord.

Erhvervsudnyttelse

Fiskeri, jagt i randområder.

Rekreativ udnyttelse

Fiskeri, sejlad.

Ekskursionsmål

Velegnet til ekskursion.

Beskyttelsesbehov

Sejladforbuddet bør omfatte al sejlad i den periode, hvor troldænderne raster på søen (oktober til marts), dog eksklusiv erhvervsfiskernes beskedne sejlad.

Optællere

Thomas Gyalokay, Lars Rudfeld.

Litteratur og kort på næste side.

Dansk Ornitologisk Forenings lokalitetsregistrering

Kattinge-søerne

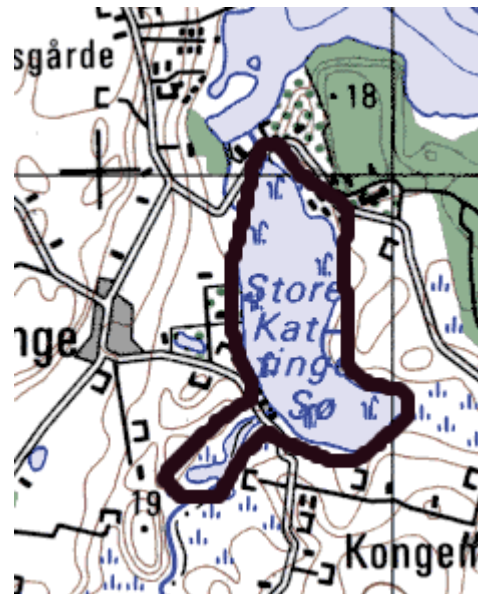
Litteratur

Andersen-Harrild, P. 1996. Naturovervågning ved hjælp af fugletællinger. Roskilde Fjord. Årsrapport 1996. Rapport til Frederiksborg og Roskilde Amtskommuner udarbejdet af Ornis Consult.

Asbirk, S. (red.) 1976. Kattinge-søerne ved Roskilde. Meddelelser om danske naturlokaliteter nr. 7. Natur og Ungdom.

Hansen, E. og Andersen-Harrild, P. 1990-93+95. Naturovervågning ved hjælp af fugletællinger. Roskilde Fjord. Årsrapport 1990-93+95. Rapport til Frederiksborg og Roskilde Amtskommuner udarbejdet af Ornis Consult.

Miljø- og Energiministeriets bekendtgørelse af 7. august 1995 om Roskilde Fjord Vildtreservat.



Tabel på næste side.

Dansk Ornitologisk Forenings lokalitetsregistrering

Kattinge-søerne

Ynglefugle, antal par

| | 1970 | 1980 | Store Kattinge Sø (265051) | 1993 |
|--------------------|-------|------|----------------------------|------|
| Toppet Lappedykker | 20 | 45 | Lille Lappedykker | 1 |
| Knopsvane | 15-20 | 20 | Toppet Lappedykker | 25 |
| Grågås | 1-3 | 5 | Knopsvane | 4 |
| Gråand | 5-10 | 10 | Gråand | 3 |
| Atlingand | 0-1 | | Troldand | 1 |
| Taffeland | 0-1 | | Grønbenet Rørhøne | 1 |
| Rørhøg | | 1 | Blishøne | 10 |
| Vandrikse | 2-3 | 2 | Ringdue | 1 |
| Grønbenet Rørhøne | 10-15 | 10 | Gøg | 1 |
| Blishøne | 20-25 | 30 | Gærdesmutte | 2 |
| Vibe | 15 | | Jernspurv | 1 |
| Dobbeltbekkasin | 5-7 | 1 | Rødhals | 1 |
| Rødben | 3-4 | | Nattergal | 1 |
| Gøg | 1 | | Solsort | 2 |
| Gul Vipstjert | 2-3 | | Sivsanger | 1 |
| Nattergal | 1 | | Rørsanger | 3 |
| Græshoppesanger | | 1 | Løvsanger | 2 |
| Drosselrørsanger | 0-1 | | Halemejse | 1 |
| | | | Blåmejse | 3 |
| | | | Musvit | 2 |
| | | | Stær | 2 |
| | | | Skovspurv | 1 |
| | | | Bogfinke | 3 |
| | | | Stillits | 1 |
| | | | Dompap | 1 |
| | | | Gulspurv | 1 |
| | | | Rørspurv | 4 |

Rastefugle, årligt maksimum

| | 1970 | 1980 | 1992 | 1993 | 1995 | 1996 |
|-----------|------|-------|-------|-------|------|------|
| Grågås | 50 | | 155 | | | |
| Taffeland | 100 | | | | | |
| Troldand | 4000 | 13000 | 20000 | 12000 | 6250 | 4000 |
| Bjergand | 250 | | | | | |
| Rørhøg | 1 | | | | | |
| Fiskeørn | 1 | | | | | |
| Sortterne | 15 | | | | | |

Svogerslev Sø

| |
|---------------------------------|
| Amt: Roskilde |
| Kommune: Roskilde, Lejre |
| Lokalitetsnr: 265053 |
| Lokalitetstype: Sø |
| Klassifikation: V2 |

| |
|--|
| Ejer: |
| Dækning: Y2 |
| UTM E: 689080 |
| UTM N: 6170520 |
| Beskrivelse: Anita Pedersen 10/97 |

Beskrivelse

Svogerslev Sø er beliggende nordvest for Svogerslev By. Søen er en del af det nord-syd-gående dalstrøg, der også rummer Kattinge-søerne, Buesø og Kornerup Sø. Søerne er en del af Langvad Å-systemet. Kornerup Å løber igennem Svogerslev Sø, og der er tillige et tilløb fra Buesø. Søen er drikkevandsreservoir for Københavns Vandforsyning.

Karakteristik

Svogerslev Sø rummer flere almindelige og ualmindelige ynglefugle. Det drejer sig om toppet lappedykker 6 par, knopsvane 2 par, sivsanger 5 par og rørhøg 0-1 par. Der høres årligt vandrikse og græshoppesanger i området

Beskyttelser

Omfattet af fredning for Buesø, Kornerup Sø og vestsiden af Svogerslev Sø 1973.

Omfattet af EU-fuglebeskyttelsesområde nr. 105 for Roskilde Fjord.

Erhvervsudnyttelse

Jagt i randområderne, fiskeri.

Rekreativ udnyttelse

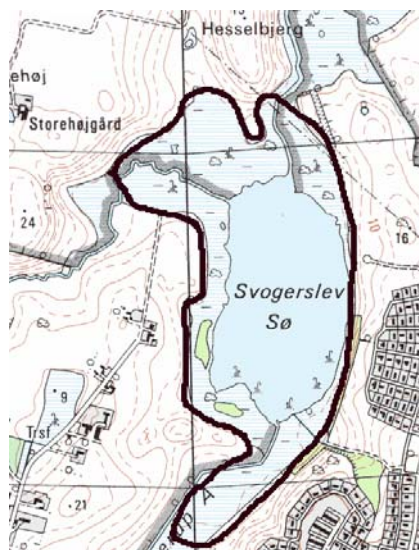
Jagt i randområderne, fiskeri, sejlads.

Optællere

Thomas Gyalokay, Lars Rudfeld.

Litteratur

Asbirk, S. (red). 1976. Kattinge-søerne ved Roskilde. Meddelelser om danske naturlokaliteter nr. 7. Natur og Ungdom.



Tabel på næste side.

Dansk Ornitologisk Forenings lokalitetsregistrering

Svogerslev Sø

Ynglefugle, antal par

| | 1980 | 1993 |
|--------------------|-------|------|
| Toppet Lappedykker | 5-15 | 6 |
| Knopsvane | 1-3 | 2 |
| Grågås | 1 | |
| Gråand | | 2 |
| Rørhøg | | 0-1 |
| Grønbenet Rørhøne | | 1 |
| Blishøne | 10-15 | 5 |
| Dobbeltbekkasin | 1 | |
| Gøg | | 1 |
| Sanglærke | | 1 |
| Nattergal | | 1 |
| Sivsanger | 1 | |
| Kærsanger | 1 | |
| Rørsanger | 1 | |
| Drosselrørsanger | 0-1 | |
| Gulspurv | | 1 |
| Rørspurv | | 2 |

Rastefugle, årligt maksimum

| | 1980 |
|----------|------|
| Grågås | 400 |
| Troldand | 2000 |

Dansk Ornitologisk Forenings lokalitetsregistrering

Buesø

| |
|-----------------------------|
| Amt: Roskilde |
| Kommune: Roskilde |
| Lokalitetsnr: 265054 |
| Lokalitetstype: Sø |
| Klassifikation: V4 |

| |
|--|
| Ejer: |
| Dækning: Y2 |
| UTM E: 688100 |
| UTM N: 6170400 |
| Beskrivelse: Anita Pedersen 10/97 |

Beskrivelse

Buesø er beliggende nord for Kornerup By. Søen er en del af det nord-syd-gående dalstrøg, der også rummer Kattinge-søerne, Kornerup Sø og Svogerslev Sø. Søerne er en del af Langvad Å-systemet, og Kornerup Å løber igennem søen.

Karakteristik

Ynglende vandfugle, bl.a. toppet lappedykker 2 par, græshoppesanger 1-2 par, kærsanger 4-6 par.

Beskyttelser

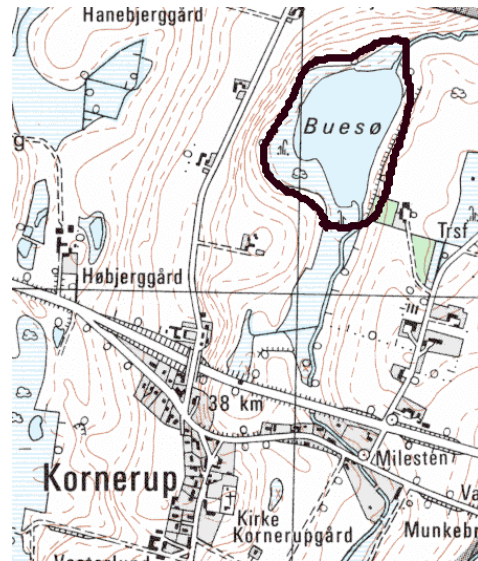
Omfattet af fredning for Kornerup Sø, Buesø og vestsiden af Svogerslev Sø 1973.

Optællere

Thomas Gyalokay, Steen Hansen.

Litteratur

Asbirk, S. (red.) 1976. Kattinge-søerne ved Roskilde. Meddelelser om danske naturlokaliteter nr. 7. Natur og Ungdom.



Ynglefugle, antal par

| | 1980 | 1993 | 1994 |
|--------------------|------|------|------|
| Toppet Lappedykker | 3-5 | 2 | |
| Knopsvane | 1 | 1 | |
| Gråand | 1 | 2 | |
| Grønbenet Rørhøne | 1 | | 1-2 |
| Blishøne | 3-4 | 4 | 2-4 |
| Dobbeltbekkasin | 3-4 | | |
| Græshoppesanger | | | 1-2 |
| Kærsanger | | | 4-6 |
| Rørsanger | 1 | | |

Kornerup Sø

| |
|-----------------------------|
| Amt: Roskilde |
| Kommune: Roskilde |
| Lokalitetsnr: 265055 |
| Lokalitetstype: Sø |
| Klassifikation: V4 |

| |
|--|
| Ejer: Privat |
| Dækning: Y2 |
| UTM E: 688100 |
| UTM N: 6170400 |
| Beskrivelse: Anita Pedersen 10/97 |

Beskrivelse

Kornerup Sø er beliggende syd for Kornerup By. Søen er en del af det nord-syd-gående dalstrøg, der også rummer Kattinge-søerne, Buesø og Svogerslev Sø. Søerne er en del af Langvad Å-systemet, og Kornerup Å løber igennem søen. Området er delvis under tilgroet. Københavns Vandforsyning indvinder overfladevand i området.

Karakteristik

Ynglende almindelige vandfugle som bl.a. tp. lappedykker 3 par og blichøne 1-3 par. Derudover græshoppesanger 1 par, gulbug 1 par og bynkefugl 1 par.

Beskyttelser

Omfattet af fredning for Buesø, Kornerup Sø og vestsiden af Svogerslev Sø 1973.

Erhvervsudnyttelse

Vandindvinding, fiskeri, muligvis jagt.

Rekreativ udnyttelse

Fiskeri, sejlads, muligvis jagt.

Ekskursionsmål

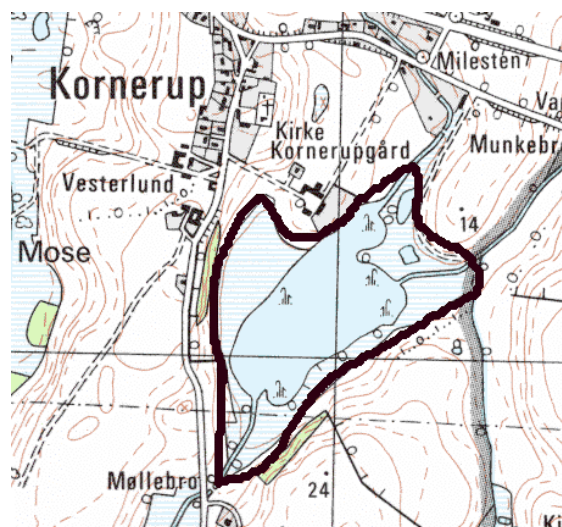
Velegnet. En tre meter bred sti/vej går gennem området.

Optællere

Lars Bardtrum.

Litteratur

Asbirk, S. (red.) 1976. Kattinge-søerne ved Roskilde. Meddelelser om danske naturlokaliteter nr. 7. Natur og Ungdom.



Ynglefugle, antal par

| | 1980 | 1994 |
|--------------------|------|------|
| Toppet Lappedykker | 3 | 3 |
| Gråand | 1-3 | 2-3 |
| Grønbenet Rørhøne | 1-2 | |
| Blichøne | 4-5 | 1-3 |
| Nattergal | | 4 |
| Bynkefugl | | 1 |
| Græshoppesanger | | 1 |
| Kærsanger | | 6 |
| Rørsanger | 1 | 1 |
| Stillits | | 1 |
| Rørspurv | | 2-3 |

Birkemose ved Boserup Skov

| |
|-----------------------------|
| Amt: Roskilde |
| Kommune: Roskilde |
| Lokalitetsnr: 265070 |
| Lokalitetstype: Mose |
| Klassifikation: |

| |
|--|
| Ejer: |
| Dækning: |
| UTM E: 690740 |
| UTM N: 6172450 |
| Beskrivelse: Anita Pedersen 10/97 |

Beskrivelse

Mindre moseområde med en del småsøer, beliggende sydvest for Boserup Skov. Mosen er omgivet af græsningsarealer adskilt ved et hegn.

Karakteristik

Ynglende gråstrubet lappedykker i 1980'erne. Nu almindeligt ynglende arter som blishøne, grønbenet rørhøne og gråand.

Dækning

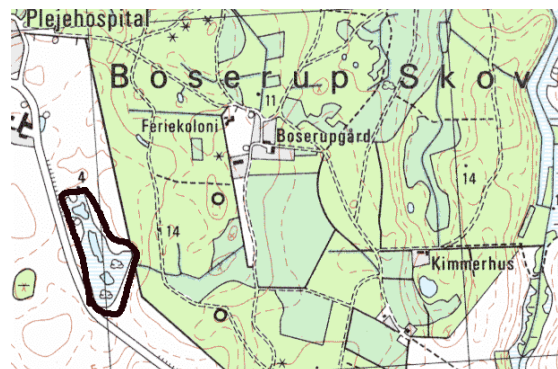
Ingen nyere data forefindes.

Beskyttelser

Omfattet af Naturbeskyttelsesloven §3.

Beskyttelsesbehov

Mosen er under tilgroning, og græsning på de omkringliggende områder bør udvides til også at omfatte dette område.



Ynglefugle, antal par

| | |
|------------------------|-------------|
| | 1980 |
| Gråstrubet Lappedykker | 1 |

Strandeng ved Bistrup Parcelgård

| |
|----------------------------------|
| Amt: Roskilde |
| Kommune: Roskilde |
| Lokalitetsnr: 265120 |
| Lokalitetstype: Strandeng |
| Klassifikation: K3 |

| |
|--|
| Ejer: Privat |
| Dækning: Y2 |
| UTM E: 692400 |
| UTM N: 6173700 |
| Beskrivelse: Anita Pedersen 10/97 |

Beskrivelse

Strandenge, i alt 19 ha, beliggende ud til Roskilde Fjord øst for Boserup Skov og Bistrup Parcelgård. I den sydlige del af det brede strandengsområde findes en lille strandsø. Strandengene afgræsses af kreaturer. Der er en sti fra Sankt Hans Hospital og ud til den sydlige del af strandengene.

Karakteristik

Der forekommer pæne antal af almindelige engfugle som strandskade 1-4 par, stor præstekrave 0-3 par, rødben 1-4 par og gul vipstjert 1-5 par. Der har tillige ynglet 5 par klyder i 1993 og 1994

Beskyttelser

Omfattet af fredning for den sydlige del af Kattinge Vig, 1980.

Omfattet af EU-fuglebeskyttelsesområde 105 for Roskilde Fjord.

Omfattet af bestemmelser omkring Roskilde Fjord Vildtreservat af 7/8/95. Jagt og motordrevet sejlads over 8 knob forbudt på søterritoriet ud for lokaliteten.

Erhvervsudnyttelse

Kreaturgræsning.

Rekreativ udnyttelse

Udflugtssted.

Ekskursionsmål

Velegnet til ekskursion.

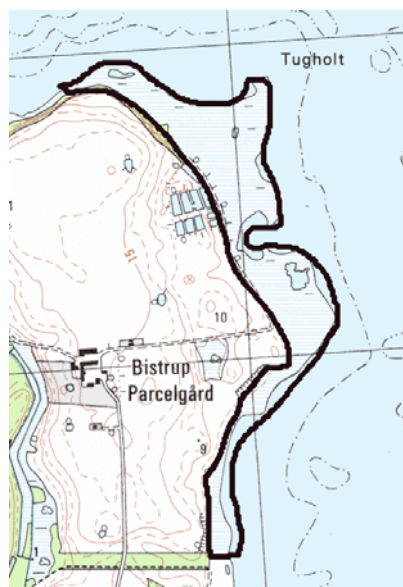
Optællere

Sten Asbirk.

Litteratur

Miljø- og Energiministeriets bekendtgørelse af 7. august 1995 om Roskilde Fjord Vildtreservat.

Rudfeld, L. 1991-5. Ynglefugle på strandenge i Roskilde Fjord 1991-5. Rapport til Roskilde Amt udarbejdet af Ornis Consult.



Tabel på næste side.

Dansk Ornitologisk Forenings lokalitetsregistrering

Strandeng ved Bistrup Parcelgård

Ynglefugle, antal par

| | 1987 | 1991 | 1992 | 1993 | 1994 | 1995 |
|---------------------|------|------|------|------|------|------|
| Gravand | | | | 8 | 8 | |
| Gråand | | | | 3 | 3 | |
| Toppet Skallesluger | | | | 1 | 1 | |
| Blishøne | | | | 2 | 2 | |
| Strandskade | 1 | 1 | 1 | 4 | 2 | 1 |
| Klyde | | | | 5 | 5 | |
| Stor Præstekrave | | 3 | 0-1 | 2 | 2 | |
| Vibe | 3 | 2 | 3 | 3 | 3 | 2 |
| Rødben | 1 | 1 | 3 | 4 | 4 | 2 |
| Engpiber | | | | 3-5 | 3-5 | |
| Gul Vipstjert | 3 | 5 | 4 | 2 | 3 | 2 |

Grusgrav ved Øde Hastrup

| |
|---------------------------------|
| Amt: Roskilde |
| Kommune: Roskilde |
| Lokalitetsnr: 265130 |
| Lokalitetstype: Grusgrav |
| Klassifikation: V4 |

| |
|--|
| Ejer: |
| Dækning: Y2 |
| UTM E: 696530 |
| UTM N: 6168340 |
| Beskrivelse: Anita Pedersen 10/97 |

Beskrivelse

Tidligere grusgrav beliggende østsydøst for Vindinge. Grusgraven har tre små vandhuller, som er under tilgroning med urter og pilebuske. Det tilstødende område mod nordøst er nytplantet med løvtræer. Grusgraven bruges lejlighedsvis som losseplads for maskindele, containere mv.

Karakteristik

Ynglefund af 1-2 par Ll. Lappedykker og 1 par Bynkefugle.

Beskyttelser

Dele af området er omfattet af Naturbeskyttelsesloven §3.

Erhvervsudnyttelse

Muligvis jagt.

Rekreativ udnyttelse

Muligvis fiskeri; ringe færdsel i området.

Ekskursionsmål

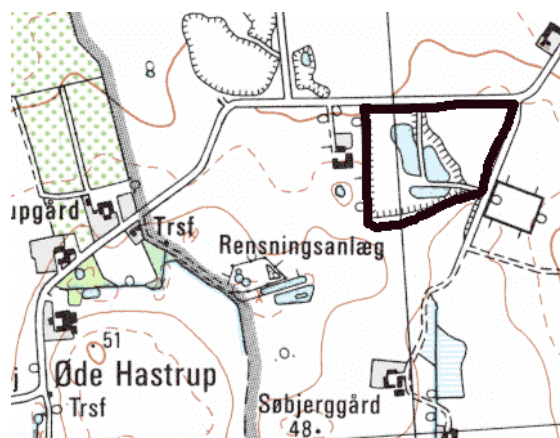
Egnet til ekskursion.

Beskyttelsesbehov

Brugen af grusgravene som losseplads er ulovlig og bør ophøre.

Optællere

Stig Damkjær Olesen.



Ynglefugle, antal par

| | 1994 |
|-------------------|------|
| Lille Lappedykker | 1-2 |
| Gråand | 1 |
| Blishøne | 1 |
| Vibe | 2 |
| Bynkefugl | 1 |
| Tornsanger | 1 |

Vandhul ved Vor Frue Rensningsanlæg

| |
|-----------------------------|
| Amt: Roskilde |
| Kommune: Roskilde |
| Lokalitetsnr: 265140 |
| Lokalitetstype: Sø |
| Klassifikation: V3 |

| |
|--|
| Ejer: |
| Dækning: Y2 |
| UTM E: 694660 |
| UTM N: 6165860 |
| Beskrivelse: Anita Pedersen 10/97 |

Beskrivelse

Mindre vandhul beliggende 500 m vest for Vor Frue Rensningsanlæg. Er under voldsom tilgroning og særdeles overgødsket og tilslammet. Et vandløb løber tæt forbi vandhullet.

Karakteristik

Almindelige ynglende vandfugle og et par trolldænder. Tillige et par kornværinger i det omliggende område.

Beskyttelser

Omfattet af Naturbeskyttelsesloven §3.

Erhvervsudnyttelse

Jagt. Udsætning og fodring af ænder samt opsætning af andehuse. Erhvervsfiskeri af ål.

Rekreativ udnyttelse

Jagt, fiskeri.

Ekskursionsmål

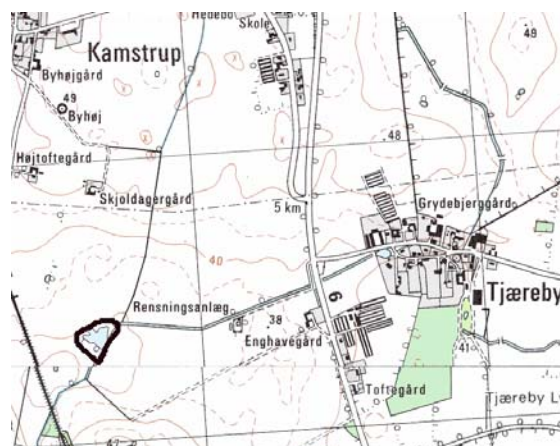
Uegnet til ekskursion.

Beskyttelsesbehov

Vandhullet er voldsomt eutrofieret, og en oprensning er stærkt anbefalelsesværdig. Fodring bør ophøre.

Optællere

Lars Rudfeld.



Ynglefugle, antal par

| | 1994 |
|-------------|------|
| Gråand | 1 |
| Trolldand | 1 |
| Blishøne | 1 |
| Kærsanger | 1 |
| Tornsanger | 2 |
| Kornværting | 1 |

Darup Mose

| |
|-----------------------------|
| Amt: Roskilde |
| Kommune: Roskilde |
| Lokalitetsnr: 265150 |
| Lokalitetstype: Mose |
| Klassifikation: V3 |

| |
|--|
| Ejer: |
| Dækning: Y2 |
| UTM E: 692580 |
| UTM N: 6166870 |
| Beskrivelse: Anita Pedersen 10/97 |

Beskrivelse

Åben sø omkranset af rørskov, beliggende syd for Roskilde. Søen er omkranset af enge, skov- og kratbevoksninger, og der er pilebevoksninger langs bredderne. Engene, som har fugtige lavninger og åbne drængrøfter, er delvis afgræssede. Dele af engene er under tilgroning. Der sker opfyldning/terrænuddjævning på et overdrevarsareal nord for mosen.

Karakteristik

Ynglende vandfugle, bl.a. gråstrubet lappedykker 1 par, grågås 1 par og ynglede vadefugle som strandskade 1 par og vibe 1-3 par.

Beskyttelser

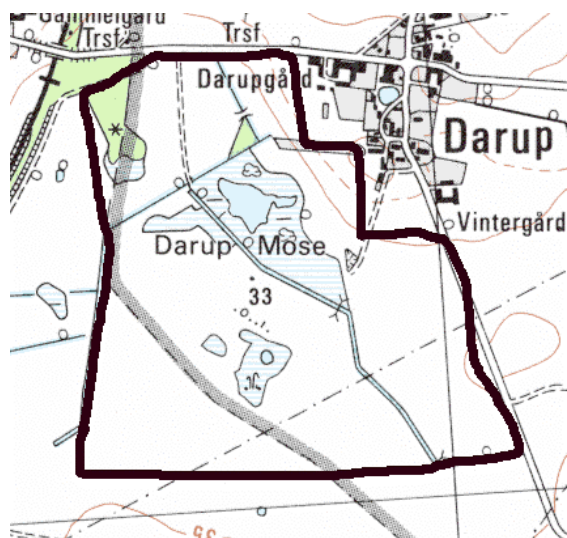
Omfattet af Naturbeskyttelsesloven §3.

Optællere

Lars Rudfeld.

Ynglefugle, antal par

| | 1993 | 1994 |
|------------------------|------|------|
| Lille Lappedykker | | 1 |
| Gråstrubet Lappedykker | 1 | 1 |
| Knopsvane | | 1 |
| Grågås | | 1 |
| Gravand | | 1 |
| Knarand | 3 | |
| Spurvehøg | | 1 |
| Grønbenet Rørhøne | 2 | 2 |
| Blishøne | 2 | 4 |
| Strandskade | 1 | |
| Vibe | 1 | 3 |
| Rødben | | 1 |
| Gøg | 1 | |
| Nattergal | | 2 |
| Bynkefugl | | 1 |
| Sjagger | 1 | 1 |
| Rørsanger | | 10 |
| Rørspurv | 2 | 5 |



Darup Grusgrav

| |
|-------------------------------------|
| Amt: Roskilde |
| Kommune: Roskilde |
| Lokalitetsnr: 265160 |
| Lokalitetstype: Grusgrav, sø |
| Klassifikation: V4 |

| |
|--|
| Ejer: |
| Dækning: Y2 |
| UTM E: 692800 |
| UTM N: 6167750 |
| Beskrivelse: Anita Pedersen 10/97 |

Beskrivelse

Større grusgravsområde beliggende nord for Darup By. Området er delt i en vestlig og østlig del af Darupvejen. I den vestlige del udvindes der stadig grus, og i de senere år er der sket en udvidelse mod syd. En større sø uden randvegetation findes i det østlige område. I den vestlige del er grusgraven med en mindre sø på ca. 5.000 m² under opfyldning. De tilstødende arealer til grusgravsområdet er overvejende intensivt dyrket landbrugsland.

Karakteristik

Ynglede lille præstekrave 1 par og stor præstekrave 1 par samt ca. 25 par digesvaler.

Beskyttelser

Søerne er omfattet af Naturbeskyttelsesloven §3.

Erhvervsudnyttelse

Udvindelse af grus; muligvis jagt.

Rekreativ udnyttelse

Muligvis jagt.

Ekskursionsmål

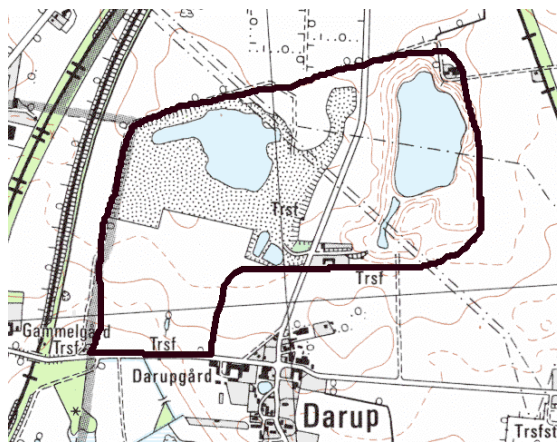
Ingen adgang i selve grusgraven.

Beskyttelsesbehov

Opfyldning med jord i den østlige grusgrav bør ophøre, idet det udgør en trussel mod ynglende digesvale og lille præstekrave.

Optællere

Lars Rudfeld.



Ynglefugle, antal par

| | 1993 |
|-------------------|------|
| Strandskade | 0-1 |
| Lille Præstekrave | 1 |
| Stor Præstekrave | 1 |
| Digesvale | 25 |
| Engpiber | 2 |
| Hvid Vipstjert | 1 |
| Stenpikker | 1 |

Roskilde Fjord

| |
|--|
| Amt: Roskilde, Frederiksborg |
| Kommune: Roskilde, Lejre, Gundsø, Bramsnæs, Skibby, Frederikssund, Jægerspris, Frederiksværk, Hundested |
| Lokalitetsnr: 265500 |
| Lokalitetstype: Fjord |
| Klassifikation: Se dellokaliteter |

| |
|--|
| Ejer: |
| Dækning: Y2, R2 |
| UTM E: 692800 |
| UTM N: 6185000 |
| Beskrivelse: Anita Pedersen 10/97 |

Beskrivelse

En større brakvandsfjord på ca. 150 km² med omkring 30 småøer og holme. Området dækker strandenge på både øer og fastland samt et par mindre skovbevoksninger.

For Roskilde Amt, som denne bog omhandler, er Roskilde Fjord opdelt i følgende lokaliteter: Sydlige Fjordløb, Roskilde Bredning, Hyldeholm, Gadekærholm, Jyllinge Holme, Langholm, Flængholm, Yderste Holm, Tobaksholm, Vådramerholmene, Lilleø, Bolund, Svaleøen, Bløden, Elleøre, Kattinge Vig, Hesteholme, Ringøen, Sivholm, Roskilde Vig, Lejre Vig, Ægholm, Langholm i Lejre Vig, Hyldeholm i Lejre Vig, Skovholmene, Sønderø. For yderligere lokaliteter i Roskilde Fjord, se Frederiksborgs Amt. Det skal dog tilføjes, at totaltallene ved vinter- og ynglefugletællinger (kun holmene) omfatter hele fjorden og hermed begge amter.

Karakteristik

Roskilde Fjord er et af Danmarks vigtigste områder for vandfugle. Om efteråret raster et stort antal fugle i fjorden på vej til deres vinterkvarter, og typisk er der om efteråret 37.000-60.000 fugle i fjorden. Om vinteren - afhængigt af om det er isvinter eller ej - kan der træffes mellem 45.000 og 95.000 fugle. Fjorden er især karakteristisk ved, at i vintre med isdække, kan der være våger i fjordløbet, hvor tusinder af vandfugle samles. Disse store mængder af fugle er årsagen til, at man i de senere år har kunnet træffe 5-6 havørne og enkelte vandrefalke i vinterhalvåret langs fjorden. På baggrund af de store samlede antal af vandfugle, men også fordi enkelte arter forekommer i store antal, betragtes Roskilde Fjord som værende af international betydning, og derfor er hovedparten af fjorden med øer, holme og strandenge udpeget til EU-fuglebeskyttelsesområde med dertil hørende jagt- og forstyrrelsesfrie kerneområder. Et område er kvalificeret til udpegning, hvis det huser mere end 1% af den nordvesteuropæiske bestand af en art på et givent tidspunkt. Specielt om efteråret og vinteren når følgende arter over 1%: Sangsvane (1,5%), knopsvane (3,5%), grågås (1,0%), trolldand (5,8%), hvinand (1,8%), stor skallesluger (3,2%) og blichøne (1,1%).

Roskilde Fjord er også et vigtigt område for ynglende vandfugle. Der er specielt store forekomster af arter som skarv 135-950 par, fiskehejre 90-300 par, knopsvane 139-897 par, havterne 178-306 par, fjordterne 212-382 par, sølvmåge 786-1.227 par, stormmåge 1.172-2.277 par og hættemåge 5.885-7.042 par. Blandt ynglefuglene er der arter, som er opført på EU-fuglebeskyttelsesdirektiv Liste 1, hvis levesteder medlemslandene skal træffe særlige foranstaltninger for at beskytte. Det drejer sig om arterne skarv 135-950 par, havterne 178-306 par, fjordterne 212-382 par, dværgerterne 11-24 par og klyde 87-137 par. Derudover forekommer der tre ynglearter i fjorden, som på den nationale Rødliste er opført som sjældne ynglefugle: Spidsand 1-7 par, pibeand 1-4 par og dværgerterne 11-24 par.

Dækning

Tal omfatter optællinger fra 1990 - 1996. Begrænset information fra 1994.

Tallene omfatter også Selsø og Kattinge Sø

Fortsættes på næste side.

Dansk Ornitologisk Forenings lokalitetsregistrering

Roskilde Fjord

Beskyttelser

Omfattet af fredning for øer og holme i Roskilde Fjord 1985 (168 ha), strandengene ved Bolund (20 ha), Bognæs-halvøen (476 ha), strandengene ved Kattinge Vig samt Kattinge Sø og omgivelser (709 ha), Selsø Sø og omgivelser 1951, 1969.

Dele af Roskilde Fjord samt Store Kattinge Sø er udlagt som vildtreservat af 7/8/95 samt EU-fuglebeskyttelsesområde med jagt- og forstyrrelsesfrie kerneområder med begrænsninger i jagt og færdsel. Begrænsninger omfatter forbud mod jagt i september; forbud mod jagt fra motordrevet fartøj med mere end 8 knob i jagtfrie kerneområder; forbud mod motorbådsjagt i hele fjorden; i visse dele af de jagtfrie kerneområder må jagt kun udøves fra opankret båd; forbud mod brætsejlads i visse områder. Færdsel er forbudt hele året i Bløden Vig samt i perioden 1. april - 15. juli på ca. 15 småholme og øer inkl. en omkringliggende zone på 50 meter af søterritoriet. For uddybende detaljer, se de enkelte lokaliteter.

Omfattet af EU-fuglebeskyttelsesområde 105 pga. ynglende Liste I-arter: Skarv, rørhøg, splitterne, havterne, fjordterne, dværgerne og klyde.

Erhvervsudnyttelse

Fiskeri, jagt, turistsejlads, skibstransport.

Rekreativ udnyttelse

Fiskeri, jagt, sejlads.

Ekskursionsmål

Egnet til ekskursion.

Beskyttelsesbehov

På baggrund af Roskilde Fjords nationale og internationale betydning for ynglende og rastende vandfugle, bør hele fjordområdet på længere sigt omfattes af totalt jagtforbud.

Optællere

Erik Hansen, Pelle Andersen-Harrild, Roskilde Fjordgruppen.

Litteratur

Andersen-Harrild, P. 1996. Naturovervågning ved hjælp af fugletællinger. Roskilde Fjord. Årsrapport 1996. Rapport til Frederiksborg og Roskilde Amtskommuner udarbejdet af Ornis Consult.

Hansen, E. og Andersen-Harrild, P. 1990-1993+95. Naturovervågning ved hjælp af fugletællinger. Roskilde Fjord. Årsrapporter 1990-1993+95. Rapporter til Frederiksborg og Roskilde Amtskommuner udarbejdet af Ornis Consult.

Hansen, E., Mølgaard, P. og Andersen-Harrild, P. 1984. Holmene i Roskilde Fjord. Fredningsstyrelsen, Miljøministeriet.

Miljø- og Energiministeriets bekendtgørelse af 7. august 1995 om Roskilde Fjord Vildtreservat.

Rudfeld, L. 1993-95. Ynglefugle på strandenge i Roskilde Fjord. Rapport til Roskilde Amt udarbejdet af Ornis Consult.

Tabel på næste side.

Dansk Ornitologisk Forenings lokalitetsregistrering

Roskilde Fjord

Ynglefugle, antal par

| | 1990 | 1991 | 1992 | 1993 | 1994 | 1995 | 1996 |
|------------------------|------|------|------|------|------|------|------|
| Toppet Lappedykker | 8 | 4 | 8 | 9 | 10 | 10 | 4 |
| Gråstrubet Lappedykker | | | | | 2 | 12 | 2 |
| Knopsvane | 501 | 660 | 856 | 893 | 524 | 557 | 139 |
| Grågås | 11 | 20 | 21 | 18 | 34 | 28 | 47 |
| Gravand | 7 | 9 | 5 | 4 | 2 | 4 | 4 |
| Pibeand | 1 | | | | | | 4 |
| Knarand | 1 | | | 1 | 1 | 9 | 1 |
| Krikand | 3 | 4 | 1 | | | | |
| Gråand | 54 | 54 | 58 | 39 | 51 | 77 | 67 |
| Spidsand | 1 | 1 | 3 | | 2 | 7 | 5 |
| Atlingand | 3 | 1 | | | | | |
| Skeand | 8 | 24 | 7 | 5 | 17 | 16 | 14 |
| Taffeland | | | | | | 1 | 1 |
| Troldand | 16 | 13 | 20 | 7 | 17 | 24 | 33 |
| Ederfugl | 2 | 15 | 27 | 6 | 28 | 28 | 27 |
| Toppet Skallesluger | 58 | 43 | 46 | | 146 | 125 | 113 |
| Rørhøg | | 1 | 2 | 1 | | 1 | |
| Grønbenet Rørhøne | 4 | 3 | 3 | | | 6 | 3 |
| Blishøne | 35 | 46 | 34 | 42 | 28 | 41 | 40 |
| Strandskade | 152 | 136 | 129 | 146 | 141 | 191 | 142 |
| Klyde | 104 | 137 | 104 | 87 | 116 | 104 | 93 |
| Stor Præstekrave | 16 | 18 | 14 | 19 | 19 | 17 | 16 |
| Vibe | 49 | 55 | 32 | 38 | 28 | 44 | 26 |
| Almindelig Ryle | | 1 | 1 | | | 1 | |
| Rødben | 40 | 32 | 34 | 11 | 28 | 32 | 23 |
| Hættemåge | 6906 | 5991 | 5885 | 6589 | 7762 | 6945 | 7042 |
| Stormmåge | 1359 | 1172 | 1759 | 1731 | 2164 | 2050 | 2277 |
| Sølvmåge | 786 | 874 | 952 | 1173 | 1184 | 1227 | 1175 |
| Svartbag | 10 | 15 | 13 | 10 | 14 | 22 | 23 |
| Splitterne | | 1 | | | | | |
| Fjordterne | 354 | 382 | 344 | 378 | 363 | 324 | 212 |
| Havterne | 213 | 178 | 226 | 218 | 301 | 306 | 259 |
| Dværgterne | 20 | 24 | 23 | 23 | 11 | 15 | 13 |
| Gul Vipstjert | | | | | | | 1 |
| Hvid Vipstjert | | | | | | | 3 |
| Gråkrage | | | | | | | 4 |

Tabel på næste side.

Dansk Ornitologisk Forenings lokalitetsregistrering

Roskilde Fjord

Rastefugle, årligt maksimum

| | 1980 | 1992 | 1993 | 1994 | 1995 | 1996 |
|------------------------|-------|-------|-------|-------|-------|-------|
| Lille Lappedykker | | 38 | 28 | 55 | 126 | 30 |
| Toppet Lappedykker | | 88 | 166 | 222 | 564 | 186 |
| Gråstrubet Lappedykker | | 2 | 2 | 20 | | |
| Skarv | | 186 | 168 | 343 | 531 | 492 |
| Fiskehejre | | 356 | 448 | 243 | 271 | 148 |
| Knopsvane | 6900 | 5921 | 7155 | 5684 | 5016 | 3539 |
| Pibesvane | | | 58 | | | 4 |
| Sangsvane | 600 | 181 | 223 | 306 | 386 | 385 |
| Grågås | 1200 | 351 | 693 | 622 | 810 | 1671 |
| Canadagås | | 33 | 54 | 100 | 42 | 118 |
| Bramgås | | 1 | 6 | | 114 | 18 |
| Mørkbuget Knortegås | | 4 | 18 | 55 | 232 | 14 |
| Gravand | | 262 | 419 | 647 | 118 | 34 |
| Pibeand | | 2254 | 2352 | 1303 | 3065 | 1939 |
| Krikand | | 78 | 217 | 82 | 524 | 712 |
| Gråand | | 1617 | 1477 | 1298 | 3881 | 4115 |
| Spidsand | | | 1 | 1 | 38 | 16 |
| Skeand | | 3 | 8 | 18 | 46 | 41 |
| Taffeland | | 233 | 610 | 215 | 649 | 402 |
| Troldand | 17000 | 28029 | 19487 | 19326 | 53920 | 10707 |
| Ederfugl | | 48 | 260 | 237 | 464 | 85 |
| Hvinand | | 1809 | 2470 | 2898 | 5005 | 6909 |
| Lille Skallesluger | | | 4 | | 7 | 120 |
| Toppet Skallesluger | | 60 | 55 | 160 | 71 | 103 |
| Stor Skallesluger | 1000 | 226 | 274 | 472 | 6437 | 5801 |
| Blishøne | 19000 | 17350 | 12570 | 15633 | 23030 | 17145 |
| Hjejle | | 3149 | 2176 | 1572 | 2017 | 902 |
| Vibe | | 1779 | 904 | 808 | 3449 | 1132 |
| Islandsk Ryle | | 3 | | 161 | | 4 |
| Almindelig Ryle | | 894 | 1966 | 2037 | 800 | 387 |

Roskilde Bredning

| |
|-------------------------------------|
| Amt: Roskilde, Frederiksborg |
| Kommune: Roskilde m.fl. |
| Lokalitetsnr: 265506 |
| Lokalitetstype: Fjord |
| Klassifikation: |

| |
|--|
| Ejer: |
| Dækning: R2 |
| UTM E: 691890 |
| UTM N: 6177650 |
| Beskrivelse: Anita Pedersen 10/97 |

Beskrivelse

Roskilde Bredning er den centrale del af Roskilde Fjord, afgrænset som vist på kortet. Området omfatter holmene Ægholm og Elleore.

Karakteristik

Rummer mindre mængder af overvintrende vandfugle i Roskilde Fjord, bl.a. hvinand 320-770, st. skallesluger 1.450 og blishøne 335-3.000. Der observeres regelmæssigt mange lappedykkere forår og sommer, bl.a. op til 75 gråstrubede lappedykkere og op til 100 toppede lappedykkere. Området omkring Ægholm anvendes årligt som fældeplads af op mod 800 knopsvaner.

Dækning

Data fra tællinger i januar og oktober 1990-1996, undtagen 1994.

Beskyttelser

Omfattet af fredning for øer og holme i Roskilde Fjord, 1985.

Omfattet af bestemmelser omkring Roskilde Fjord Vildtreservat af 7/8/95, dog kun for det mindre område kaldet Møllekrogen liggende syd for Selsø. Jagt er forbudt og motordrevet sejlads med mere end 8 knob er forbudt. Færdsel tillige forbudt fra 1. april til 15. juli samt i en zone på 50 m rundt om holmene.

Omfattet af EU-fuglebeskyttelsesområde 105 for Roskilde Fjord.

Erhvervsudnyttelse

Fiskeri, skibstransport.

Rekreativ udnyttelse

Fiskeri, jagt, sejlads.

Ekskursionsmål

Egnet til ekskursion.

Beskyttelsesbehov

Forbuddet med sejlads med mere end 8 knob overholdes ikke, og aktiv lovhåndhævelse er nødvendig. Skibene forstyrrer og stresser de rastende og fældende fugle.

Optællere

Erik Hansen, Pelle Andersen-Harrild, Roskilde Fjordgruppen.

Litteratur

Andersen-Harrild, P. 1996. Naturovervågning ved hjælp af fugletællinger. Roskilde Fjord. Årsrapport 1996. Rapport til Frederiksborg og Roskilde Amtskommuner udarbejdet af Ornis Consult.

Anon. 1995. EF-fuglebeskyttelsesområder og Ramsarområder. Kort og områdebeskrivelser. Skov- og Naturstyrelsen, Miljø- og Energiministeriet.

Hansen, E. og Andersen-Harrild, P. 1990-93+95. Naturovervågning ved hjælp af fugletællinger. Roskilde Fjord. Årsrapport 1990-93+95. Rapport til Frederiksborg og Roskilde Amtskommuner udarbejdet af Ornis Consult.

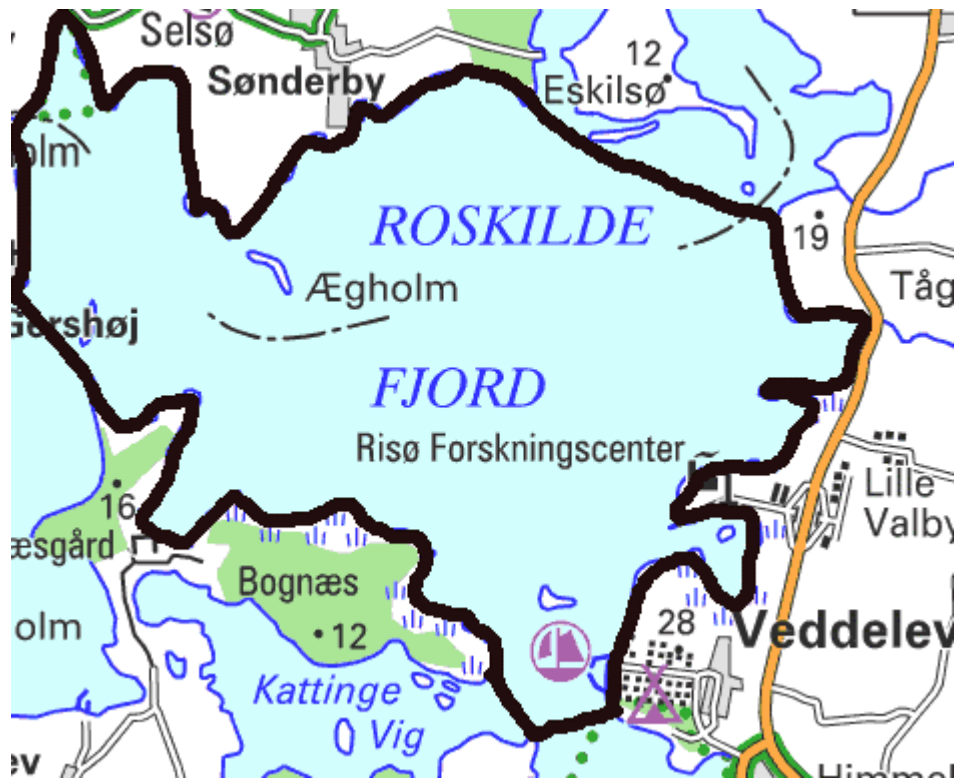
Hansen, E., Mølgaard, P. og Andersen-Harrild, P. 1984. Holmene i Roskilde Fjord. Fredningsstyrelsen, Miljøministeriet.

Miljø- og Energiministeriets bekendtgørelse af 7. august 1995 om Roskilde Fjord Vildtreservat.

Kort på næste side.

Dansk Ornitologisk Forenings lokalitetsregistrering

Roskilde Bredning



Rastefugle, årligt maksimum

ingen data

Svaleø

| |
|---------------------------------|
| Amt: Roskilde |
| Kommune: Roskilde |
| Lokalitetsnr: 265531 |
| Lokalitetstype: Overdrev |
| Klassifikation: K1 |

| |
|--|
| Ejer: Forskningscenter Risø |
| Dækning: |
| UTM E: 694340 |
| UTM N: 6176240 |
| Beskrivelse: Anita Pedersen 10/97 |

Beskrivelse

Mindre ø på ca. 0,7 ha med en kystlængde på ca. 350 meter beliggende i Bløden Vig syd for Risø i den østlige del af Roskilde Bredning. Øen er en lav holm omgivet af stenrev og en mudret-stenet strand. Vegetationen på øen er overdrevsagtig, domineret af kvik og gråbynke på plateauet, hvorimod der langs randen bl.a. findes strand-annelgræs, strand-asters og strand-mælde. Tillige spredte forekomster af kveller.

Karakteristik

Rummer en af Roskilde Fjords større ynglebestande af klyde 1-29 par og hættemåge 25-820 par. Tillige ynglefund af havterne 0-4 par, fjorderne 1-32 par og dværgerterne 0-1 par.

Dækning

Data fra ynglefugletællinger 1990-1996, undtagen 1994.

Beskyttelser

Området har været lukket, siden Risø blev grundlagt sidst i 50'erne. Risø har etableret en administrativ fredning af Svaleøen og Bløden Vig samt tilhørende strandenge i 1973, der omfatter forbud mod opfyldning, bebyggelse og uvedkommende færdsel.

Omfattet af fredning for øer og holme i Roskilde Fjord, 1985. Færdsel forbudt fra 1. april til 15. juli samt i hele Bløden Vig.

Omfattet af bestemmelser omkring Roskilde Fjord Vildtreservat af 7/8/95. Al færdsel forbudt.

Omfattet af EU-fuglebeskyttelsesområde 105 for Roskilde Fjord.

Optællere

Erik Hansen, Pelle Andersen-Harrild, Roskilde Fjordgruppen.

Litteratur

Andersen-Harrild, P. 1996. Naturovervågning ved hjælp af fugletællinger. Roskilde Fjord. Årsrapport 1996. Rapport til Frederiksborg og Roskilde Amtskommuner udarbejdet af Ornis Consult.

Anon. 1995. EF-fuglebeskyttelsesområder og Ramsarområder. Kort og områdebeskrivelser. Skov- og Naturstyrelsen, Miljø- og Energiministeriet.

Hansen, E. og Andersen-Harrild, P. 1990-93+95. Naturovervågning ved hjælp af fugletællinger. Roskilde Fjord. Årsrapport 1990-93+95. Rapport til Frederiksborg og Roskilde Amtskommuner udarbejdet af Ornis Consult.

Hansen, E., Mølgaard, P. og Andersen-Harrild, P. 1984. Holmene i Roskilde Fjord. Fredningsstyrelsen, Miljøministeriet.

Miljø- og Energiministeriets bekendtgørelse af 7. august 1995 om Roskilde Fjord Vildtreservat.

Kort og tabel på næste side.

Dansk Ornitologisk Forenings lokalitetsregistrering

Svaleø



Ynglefugle, antal par

| | 1980 | 1991 | 1992 | 1993 | 1995 | 1996 |
|--------------|------|------|------|------|------|------|
| Knopsvane | 10 | 9 | 13 | 13 | 7 | 2 |
| Grågås | | 1 | 2 | 1 | | 4 |
| Gravand | | | | | | 1 |
| Gråand | | 1 | 1 | 1 | 1 | 3 |
| Blishøne | | | | | 1 | |
| Strandskade | 1 | 1 | 2 | 1 | 1 | 1 |
| Klyde | | | 24 | 18 | 1 | 29 |
| Rødben | | | 1 | | | 1 |
| Hættemåge | | 50 | 25 | 738 | 820 | 725 |
| Stormmåge | 1 | | | 1 | | 3 |
| Sølvmåge | 10 | | | | | |
| Svartbag | | | | | | 1 |
| Fjordterne | | 1 | 8 | 31 | 32 | 17 |
| Havterne | | | 4 | | | |
| Dværgerterne | | | 1 | | | |

Bløden

| |
|--------------------------------------|
| Amt: Roskilde |
| Kommune: Roskilde, Gundsø |
| Lokalitetsnr: 265532 |
| Lokalitetstype: Lavvandet vig |
| Klassifikation: K1 |

| |
|--|
| Ejer: |
| Dækning: Y2, R2 |
| UTM E: 694350 |
| UTM N: 6176050 |
| Beskrivelse: Anita Pedersen 10/97 |

Beskrivelse

Bløden er en ca. 0,6 km² stor vig syd for Forskningscenter Risø i den østlige del af Roskilde Bredning. På grund af Risøs forskningsaktiviteter har Bløden været afspærret for al færdsel siden slutningen af 50'erne. Bløden er en lavvandet vig, hvor bundvegetationen er præget af ålegræs og blæretang, men en større del er uden vegetation med et tykt lag dynd på bunden. I midten af vigen ligger Svaleø, som er en mindre holm på ca. 0,7 ha. Det er på denne holm, de fleste af områdets vandfugle yngler. Vigen er mod øst og sydvest omkranset af strandenge (i alt ca. 27 ha). Størsteparten af disse afgræsses af kreaturer, men der er også en del rørskov. De omkringliggende arealer ned til strandengene er intensivt dyrkede eller braklagte landbrugsområder.

Karakteristik

Bløden er af international betydning som rastelokalitet for vandfugle, idet der af grågås og trolldand i efteråret ses mere end 1% af den nordvesteuropæiske bestand. Der er således set op til 2.900 grågæs (1991) og 8.500 trolldænder (1991). De største mængder af vandfugle er set i efteråret, hvor op til 11.000 fugle er observeret. Det inkluderer bl.a. tal på op til 1.510 pibeænder, 1.200 gråænder, 1.700 hejler og 1.500 viber. Yngletallene i tabellen omfatter kun strandengene på landsiden, hvor der årligt yngler enkelte par af strandskade, st. præstekrave, rødben og vibe. I 1991 var der tillige et ynglepar af alm. ryle. Bløden, Selsø, Kattinge-søerne og Roskilde Vig fungerer på skift som rasteområde for op til 45.000 rastende trolldænder om vinteren.

Dækning

Månedlige tællinger fra august 1990 til juni 1992. Derudover data fra tællinger i januar og oktober 1990-1996, undtagen 1994 - samt yngletællinger i 1993, 1995 og 1996. Svaleø er en selvstændig lokalitet, se nr. 265531.

Beskyttelser

Området har været lukket, siden Risø blev grundlagt sidst i 50'erne. Risø har etableret en administrativ fredning af Svaleøen og Bløden Vig samt tilhørende strandenge i 1973, der omfatter forbud mod opfyldning, bebyggelse og uvedkommende færdsel. Omfattet af EU-fuglebeskyttelsesområde 105 for Roskilde Fjord. Omfattet af bestemmelser omkring Roskilde Fjord Vildtreservat af 7/8/95. Al færdsel forbudt.

Erhvervsudnyttelse

Kreaturgræsning.

Optællere

Erik Steen Jensen.

Litteratur og kort på næste side.

Dansk Ornitologisk Forenings lokalitetsregistrering

Bløden

Litteratur

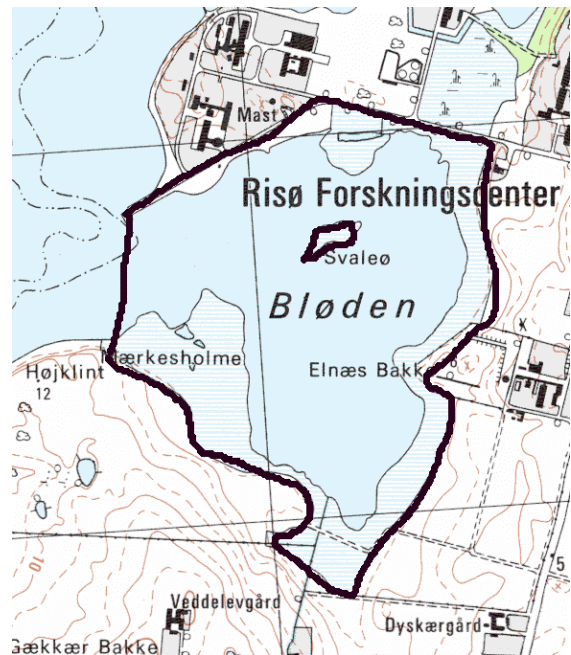
Andersen-Harrild, P. 1996. Naturovervågning ved hjælp af fugletællinger. Roskilde Fjord. Årsrapport 1996. Rapport til Frederiksborg og Roskilde Amtskommuner udarbejdet af Ornis Consult.

Hansen, E. og Andersen-Harrild, P. 1990-93+95. Naturovervågning ved hjælp af fugletællinger. Roskilde Fjord. Årsrapport 1990-93+95. Rapport til Frederiksborg og Roskilde Amtskommuner udarbejdet af Ornis Consult.

Jensen, E. S. 1994. Bløden ved Risø - en rastelokalitet af international betydning for Grågæs. Forskningscenter Risø, Roskilde.

Miljø- og Energiministeriets bekendtgørelse af 7. august 1995 om Roskilde Fjord Vildtreservat.

Rudfeld, L. 1993-1995. Ynglefugle på strandene i Roskilde Fjord 1993-95. Rapport af Ornis Consult til Roskilde Amt.



Tabel på næste side.

Dansk Ornitologisk Forenings lokalitetsregistrering

Bløden

Ynglefugle, antal par

| | 1980 | 1987 | 1991 | 1992 | 1993 | 1994 | 1995 |
|-------------------|------|------|------|------|------|------|------|
| Knopsvane | 2 | | | | 12 | | |
| Grågås | | | | | 3 | | |
| Gråand | | | | | 2 | | |
| Strandskade | 2 | 1 | 3 | 1 | 2 | 1 | 1 |
| Klyde | | | | | 16 | | |
| Lille Præstekrave | | | | | | | 1 |
| Stor Præstekrave | | 1 | 3 | | 2 | 2 | |
| Vibe | 5 | 4 | 3 | 3 | 6 | 5 | 5 |
| Almindelig Ryle | | | 1 | | | | |
| Rødben | | 1 | 2 | 1 | 2 | 2 | 2 |
| Hættemåge | | | | | 750 | | |
| Stormmåge | | | | | 1 | | |
| Fjordterne | | | | | 31 | | |
| Engpiber | | | | | 7 | | |
| Gul Vipstjert | | | 10 | 3 | 3 | 2 | 2 |
| Hvid Vipstjert | | | | | 2 | | |

Rastefugle, årligt maksimum

| | 1980 | 1992 | 1993 | 1994 | 1995 | 1996 |
|---------------------|------|------|------|------|------|------|
| Fiskehejre | | 33 | 18 | 10 | 1 | |
| Knopsvane | | 257 | 221 | 61 | | 240 |
| Grågås | 3000 | 1110 | 2120 | 423 | 235 | 680 |
| Gravand | | 12 | 7 | 4 | | |
| Pibeand | 400 | 1195 | 970 | 188 | 250 | 330 |
| Krikand | | 27 | 14 | | | |
| Gråand | 500 | 856 | 539 | 311 | 730 | 450 |
| Troldand | 1200 | 1250 | 1770 | 477 | | |
| Hvinand | 110 | 56 | 69 | 1000 | | |
| Toppet Skallesluger | | 66 | 13 | 3 | | |
| Stor Skallesluger | | 28 | 60 | 32 | | |
| Blishøne | 800 | 2190 | 252 | 165 | 160 | |
| Klyde | 10 | 60 | 38 | 12 | | |
| Stor Præstekrave | | 19 | 17 | 4 | | |
| Hjejle | 800 | 1700 | 1600 | 36 | 400 | 500 |
| Vibe | 1100 | 1540 | 822 | 140 | 850 | 220 |
| Almindelig Ryle | 345 | 46 | 165 | 72 | 200 | 120 |
| Dobbeltbekkasin | 38 | 6 | | | | |
| Rødben | 34 | 11 | 5 | | | |
| Hvidklire | | 3 | 11 | | | |
| Mudderklire | 10 | 2 | 3 | | | |

Elleore

| |
|--|
| Amt: Roskilde |
| Kommune: Roskilde |
| Lokalitetsnr: 265533 |
| Lokalitetstype: Strandeng, strandoverdrev |
| Klassifikation: K1 |

| |
|--|
| Ejer: Elleoresamfundet |
| Dækning: Y2 |
| UTM E: 692570 |
| UTM N: 6175560 |
| Beskrivelse: Anita Pedersen 10/97 |

Beskrivelse

En mindre holm på ca. 1,4 ha med en kystlængde på ca. 880 meter beliggende mellem Veddelev og Bognæs i Roskilde Bredning. Mod øst danner holmen en tange, som ender i et stenrev. Den vestlige del består af en næsten cirkelformet, 2-3 meter høj strandvold, der omslutter en lavning, som kun ligger lidt over vandoverfladen. Vegetationen på den østlige del er domineret af strandkarse og strandmalurt, mens den vestlige del er mere overdrevsagtig eng, hvor alm. kvik dominerer. På den vestlige del af holmen findes tillige bukketorn, skovfyr og hyld samt nogle mindre, saltpåvirkede vandhuller. På holmen findes de relativt sjældne planter strandkarse og høj stenklover, hvor det for den førstnævnte er en af dens nordligste lokaliteter. Tidligere blev der kreaturgræsset på øen, men nu foretages der nogle steder høslæt. Holmen ejes af Elleoresamfundet, og de har her grundlagt "Nordens mindste kongerige".

Karakteristik

Rummer nogle af Roskilde Fjords større ynglebestande af knopsvane 16-96 par, klyde 4-26 par, svartbag 1 par, sølvmåge 110-150 par, hættemåge 3-350 par, fjorderne 1-5 par, havterne 6-20 par og dværgterne 1-9 par.

Beskyttelser

Omfattet af fredning for øer og holme i Roskilde Fjord, 1985. Færdsel forbudt fra 1. april til 15. juli samt i en zone på 50 m rundt om øen.

Omfattet af EU-fuglebeskyttelsesområde 105 for Roskilde Fjord.

Erhvervsudnyttelse

Jagt.

Rekreativ udnyttelse

Elleoresamfundet arrangerer lejre på øen. Lystfiskeri. Jagt.

Optællere

Erik Hansen, Pelle Andersen-Harrild, Roskilde Fjordgruppen.

Litteratur

Andersen-Harrild, P. 1996. Naturovervågning ved hjælp af fugletællinger. Roskilde Fjord. Årsrapport 1996. Rapport til Frederiksborg og Roskilde Amtskommuner udarbejdet af Ornis Consult.

Elleoresamfundet. Bogen om Elleore.

Elleoresamfundet. Elleore - et rige uden lige.

Hansen, E. og Andersen-Harrild, P. 1990-93+95. Naturovervågning ved hjælp af fugletællinger. Roskilde Fjord. Årsrapport 1990-93+95. Rapport til Frederiksborg og Roskilde Amtskommuner udarbejdet af Ornis Consult.

Hansen, E., Mølgaard, P. og Andersen-Harrild, P. 1984. Holmene i Roskilde Fjord. Fredningsstyrelsen, Miljøministeriet.

Kort og tabel på næste side.

Dansk Ornitologisk Forenings lokalitetsregistrering

Elleore



Ynglefugle, antal par

| | 1970 | 1980 | 1990 | 1991 | 1992 | 1993 | 1995 | 1996 |
|---------------------|------|------|------|------|------|------|------|------|
| Knopsvane | 12 | 33 | 57 | 75 | 96 | 80 | 60 | 16 |
| Grågås | | | | | 1 | 1 | 2 | 3 |
| Gravand | | 1 | | | 1 | | | |
| Gråand | | 3 | 5 | 9 | 7 | 4 | 6 | 4 |
| Ederfugl | | | | | | | | 3 |
| Toppet Skallesluger | 2 | | 4 | 5 | 1 | 1 | 3 | |
| Strandskade | 2 | 3 | 3 | 8 | 5 | 8 | 5 | 5 |
| Klyde | | | 10 | 26 | 15 | 3 | 14 | 4 |
| Stor Præstekrave | | | 2 | 1 | | 1 | | 1 |
| Almindelig Ryle | | | | | | 1 | | |
| Rødben | | 1 | 1 | | 1 | 1 | 1 | |
| Hættemåge | 40 | 200 | 5 | 140 | 350 | 50 | 35 | 3 |
| Stormmåge | | 25 | 20 | 25 | 25 | 15 | 25 | 35 |
| Sølvmåge | 30 | 75 | 125 | 110 | 125 | 145 | 140 | 150 |
| Svartbag | | | 1 | 1 | 1 | | 1 | 1 |
| Fjordterne | 30 | 15 | 4 | 5 | 5 | 1 | 4 | |
| Havterne | 30 | 30 | 15 | 20 | 15 | 6 | 15 | 14 |
| Dværgterne | | | | | 1 | 2 | | 9 |
| Gråkrage | | | | | | | 1 | 1 |

Kattinge Vig

| |
|------------------------------|
| Amt: Roskilde |
| Kommune: Roskilde |
| Lokalitetsnr: 265534 |
| Lokalitetstype: Fjord |
| Klassifikation: |

| |
|--|
| Ejer: |
| Dækning: R2 |
| UTM E: 690400 |
| UTM N: 6174440 |
| Beskrivelse: Anita Pedersen 10/97 |

Beskrivelse

Kattinge Vig er den del af Roskilde Fjord, der ligger mellem Bognæs og Boserup Skov. Vigen omfatter fjordområdet helt ud til linien gående fra Askehoved på Bognæs til Tugholt ved BistrupParcelgård, hvor den grænser op til Roskilde Bredning. I Kattinge Vig finder man Sivholm, Ringøen og Hesteholme.

Karakteristik

Rummer mindre mængder af rastende vandfugle i vinterhalvåret som knopsvane og blyshøne.

Dækning

Data fra tællinger i januar og oktober 1990-1996, undtagen 1994.

Beskyttelser

Omfattet af fredning for øer og holme i Roskilde Fjord, 1985.

Omfattet af bestemmelser omkring Roskilde Fjord Vildtreservat af 7/8/95. Færdsel forbudt på Sivholm og Ringøen fra 1. april til 15. juli samt i en zone på 50 m rundt om dem.

Omfattet af EU-fuglebeskyttelsesområde 105 for Roskilde Fjord.

Erhvervsudnyttelse

Fiskeri, turistsejls (vikingeskibe og Sagafjorden).

Rekreativ udnyttelse

Fiskeri, jagt, sejls.

Ekskursionsmål

Egnet til ekskursion.

Optællere

Erik Hansen, Pelle Andersen-Harrild, Roskilde Fjordgruppen.

Litteratur

Andersen-Harrild, P. 1996. Naturovervågning ved hjælp af fugletællinger. Roskilde Fjord. Årsrapport 1996. Rapport til Frederiksborg og Roskilde Amtskommuner udarbejdet af Ornis Consult.

Hansen, E. og Andersen-Harrild, P. 1990-93+95. Naturovervågning ved hjælp af fugletællinger. Roskilde Fjord. Årsrapport 1990-93+95. Rapport til Frederiksborg og Roskilde Amtskommuner udarbejdet af Ornis Consult.

Hansen, E., Mølgaard, P. og Andersen-Harrild, P. 1984. Holmene i Roskilde Fjord. Fredningsstyrelsen, Miljøministeriet.

Miljø- og Energiministeriets bekendtgørelse af 7. august 1995 om Roskilde Fjord Vildtreservat.

Kort og tabel på næste side.

Dansk Ornitologisk Forenings lokalitetsregistrering

Kattinge Vig



Ynglefugle, antal par

Ingen data.

Rastefugle, årligt maksimum

| | 1992 | 1993 | 1995 | 1996 |
|-----------|------|------|------|------|
| Knopsvane | 150 | 230 | | |
| Hvinand | | 270 | | |
| Blishøne | 1600 | 1865 | 500 | |
| Vibe | | | 270 | 180 |
| Hættemåge | | 190 | | |
| Sølvmåge | | 165 | | |

Ringøen

| |
|----------------------------------|
| Amt: Roskilde |
| Kommune: Roskilde |
| Lokalitetsnr: 265536 |
| Lokalitetstype: Strandeng |
| Klassifikation: K2 |

| |
|--|
| Ejer: Privat |
| Dækning: Y2 |
| UTM E: 690540 |
| UTM N: 6174180 |
| Beskrivelse: Anita Pedersen 10/97 |

Beskrivelse

Ringøen (også kaldet Svineholm) er beliggende midt i Kattinge Vig mellem Boserup Skov og Bognæs. Øen består af en 2-3 meter høj og 10-50 meter bred, cirkelformet vold, som omslutter en mindre sø. Øen er på ca. 2,3 ha, hvoraf søen udgør 1,3 ha. Kystlængden er på ca. 700 meter. Udadtil er øen omgivet af en smal sand- og stenstrand, og indvendig er der en mudret, næringsrig sø. Vegetationen på Ringøen er meget påvirket af fuglekolonierne. De dominerende arter er italiensk rajgræs, rød svingel, strandmalurt og strandasters.

Karakteristik

Rummer nogle af Roskilde Fjords større ynglebestande af klyde 1-7 par, svartbag 0-1 par, hættemåge 600-2.700 par, fjordterne 5-45 par og havterne 1-5 par. Der har tillige ynglet 1-2 par troldænder i 1992 og 1996.

Beskyttelser

Omfattet af fredning for øer og holme i Roskilde Fjord, 1985. Færdsel forbudt fra 1. april til 15. juli samt i en zone på 50 m rundt om øen.

Omfattet af landskabsfredningen af Kattinge Vig fra 1980.

Omfattet af EU-fuglebeskyttelsesområde 105 for Roskilde Fjord.

Rekreativ udnyttelse

Fiskeri, jagt.

Ekskursionsmål

Området omkring øen er velegnet til ekskursion.

Beskyttelsesbehov

På baggrund af Roskilde Fjords internationale betydning for vandfugle bør dette området på længere sigt også inkluderes i et totalt jagtforbud i forbindelse med Vildtreservatet for Roskilde Fjord.

Optællere

Erik Hansen, Pelle Andersen-Harrild, Roskilde Fjordgruppen.

Litteratur

Andersen-Harrild, P. 1996. Naturovervågning ved hjælp af fugletællinger. Roskilde Fjord. Årsrapport 1996. Rapport til Frederiksborg og Roskilde Amtskommuner udarbejdet af Ornis Consult.

Hansen, E. og Andersen-Harrild, P. 1990-93+95. Naturovervågning ved hjælp af fugletællinger. Roskilde Fjord. Årsrapport 1990-93+95. Rapport til Frederiksborg og Roskilde Amtskommuner udarbejdet af Ornis Consult.

Hansen, E., Mølgaard, P. og Andersen-Harrild, P. 1984. Holmene i Roskilde Fjord. Fredningsstyrelsen, Miljøministeriet.



Tabel på næste side.

Dansk Ornitologisk Forenings lokalitetsregistrering

Ringøen

Ynglefugle, antal par

| | 1970 | 1980 | 1990 | 1991 | 1992 | 1993 | 1995 | 1996 |
|---------------------|------|------|------|------|------|------|------|------|
| Knopsvane | 9 | 1 | 18 | 37 | 39 | 63 | 34 | 10 |
| Grågås | | 1 | | 1 | 1 | | 1 | 3 |
| Gravand | | | 2 | 3 | 2 | 1 | | |
| Gråand | 1 | 6 | 3 | 5 | 6 | 2 | 2 | 4 |
| Troldand | | | | | 1 | | | 2 |
| Toppet Skallesluger | 0-1 | | 1 | 4 | | | | |
| Grønbenet Rørhøne | | | 1 | 1 | 1 | | | 1 |
| Blishøne | | | 1 | 1 | 3 | 3 | 1 | 2 |
| Strandskade | 1 | 4 | 2 | 2 | 4 | 1 | 3 | 2 |
| Klyde | | 1 | 5 | | 1 | 7 | | |
| Almindelig Ryle | | | | | | 1 | | |
| Hættemåge | 600 | 5000 | 600 | 500 | 800 | 600 | 2000 | 2700 |
| Stormmåge | 40 | 200 | 100 | 175 | 150 | 125 | 125 | 75 |
| Sølvmåge | | | 1 | 1 | 7 | 3 | 10 | 10 |
| Svartbag | | | | | 1 | | 1 | 1 |
| Fjordterne | 20 | 13 | 30 | 45 | 38 | 5 | | 20 |
| Havterne | 20 | 5 | 5 | | 1 | | | |

Roskilde Vig

| |
|------------------------------|
| Amt: Roskilde |
| Kommune: Roskilde |
| Lokalitetsnr: 265538 |
| Lokalitetstype: Fjord |
| Klassifikation: R2 |

| |
|--|
| Ejer: |
| Dækning: R2 |
| UTM E: 693500 |
| UTM N: 6172830 |
| Beskrivelse: Anita Pedersen 10/97 |

Beskrivelse

Roskilde Vig er den inderste del af Roskilde Fjord, beliggende syd for Roskilde Bredning. Vigen afgrænses af en linie gående fra Tugholt ved Bistrup Parcelgård til campingpladsen ved Veddelev Hage. I bunden af Roskilde Vig ligger Roskilde By.

Karakteristik

Rummer mange rastende vandfugle i vinterhalvåret, bl.a. knopsvane 150-260, pibeand 90-1.100, gråand 150-1.000, hvinand 160-250, trolldand 300-45.000 og blishøne 200-2.400. Især i isvintre kan der optræde meget store flokke af trolldænder og blishøns. Bløden, Selsø, Kattinge-søerne og Roskilde Vig fungerer på skift som rasteområde for op til 45.000 rastende trolldænder om vinteren. I vinterhalvåret ses der tillige en del små lappedykkere samt enkelte isfugle ved åudløbene.

Dækning

Data fra midvintertællinger i 1990-1996, undtagen 1994.

Beskyttelser

Omfattet af bestemmelser omkring Roskilde Fjord Vildtreservat af 7/8/95. Jagt og motordrevet sejlads med mere end 8 knob forbudt. Omfattet af EU-fuglebeskyttelsesområde 105 for Roskilde Fjord.

Erhvervsudnyttelse

Fiskeri, jagt, skibstransport.

Rekreativ udnyttelse

Fiskeri, jagt, sejlads.

Ekskursionsmål

Egnet til ekskursion.

Optællere

Erik Hansen, Pelle Andersen-Harrild, Roskilde Fjordgruppen.

Litteratur

Andersen-Harrild, P. 1996. Naturovervågning ved hjælp af fugletællinger. Roskilde Fjord. Årsrapport 1996. Rapport til Frederiksborg og Roskilde Amtskommuner udarbejdet af Ornis Consult.

Hansen, E. og Andersen-Harrild, P. 1990-93+95. Naturovervågning ved hjælp af fugletællinger. Roskilde Fjord. Årsrapport 1990-93+95. Rapport til Frederiksborg og Roskilde Amtskommuner udarbejdet af Ornis Consult.

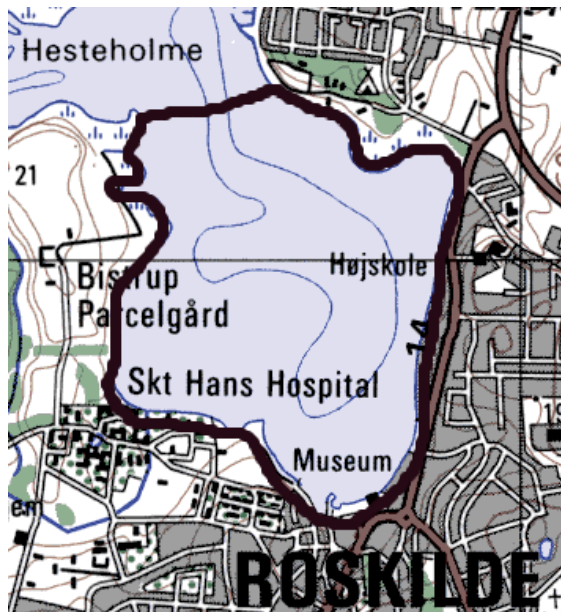
Hansen, E., Mølgaard, P. og Andersen-Harrild, P. 1984. Holmene i Roskilde Fjord. Fredningsstyrelsen, Miljøministeriet.

Miljø- og Energiministeriets bekendtgørelse af 7. august 1995 om Roskilde Fjord Vildtreservat.

Kort og tabel på næste side.

Dansk Ornitologisk Forenings lokalitetsregistrering

Roskilde Vig



Rastefugle, årligt maksimum

| | 1992 | 1993 | 1995 | 1996 |
|-----------|------|------|-------|------|
| Knopsvane | 155 | 260 | | 155 |
| Pibeand | 1010 | 400 | 90 | 160 |
| Gråand | 300 | 100 | 710 | 960 |
| Troldand | | 380 | 45100 | 775 |
| Hvinand | 250 | | | |
| Blishøne | 1825 | 2110 | 1510 | 2395 |
| Hættemåge | | | 120 | |
| Sølvmåge | 120 | | | |

Sønderø ved Roskilde Vig

| |
|----------------------------------|
| Amt: Roskilde |
| Kommune: Roskilde |
| Lokalitetsnr: 265545 |
| Lokalitetstype: Strandeng |
| Klassifikation: K1 |

| |
|--|
| Ejer: |
| Dækning: Y2 |
| UTM E: 694000 |
| UTM N: 6173900 |
| Beskrivelse: Anita Pedersen 10/97 |

Beskrivelse

Et mindre, afgræsset strandengsområde på ca. 9,5 ha, beliggende syd for Veddelev ud til Roskilde Vig.

Karakteristik

Ynglende fjordterne 2 par 1993, dværgerterne 1 par 1993, strandskade 1-3 par, st. præstekrave 2-7 par, vibe 1-4 par rødben 1-6 par og gul vipstjert 1-6 par.

Beskyttelser

Omfattet af bestemmelser omkring Roskilde Fjord Vildtreservat af 7/8/95. På landområdet samt søterritoriet ud for lokaliteten er al jagt forbudt, og motordrevet sejlads med mere end 8 knob er forbudt i Roskilde Vig.

Omfattet af EU-fuglebeskyttelsesområde 105 for Roskilde Fjord.

Erhvervsudnyttelse

Kreaturgræsning.

Rekreativ udnyttelse

Intensiv færdsel i sommerhalvåret, specielt af hundeluftere. Farvandet ud for Sønderø er et meget anvendt til windsurfing.

Ekskursionsmål

Velegnet til ekskursion; der er P-plads tæt på området.

Beskyttelsesbehov

Det er nødvendigt at få begrænset færdslen i yngletiden pga. de forstyrrelser, de ynglende vandfugle udsættes for fra bl.a. hundeluftere. Der bør indføres forbud mod færdsel fra 1. april - 15. juli som på holmene i fjorden. Græsningstrykket bør opretholdes, idet en reduceret græsning givetvis vil medføre tilbagegang af ynglende vadefugle i området.

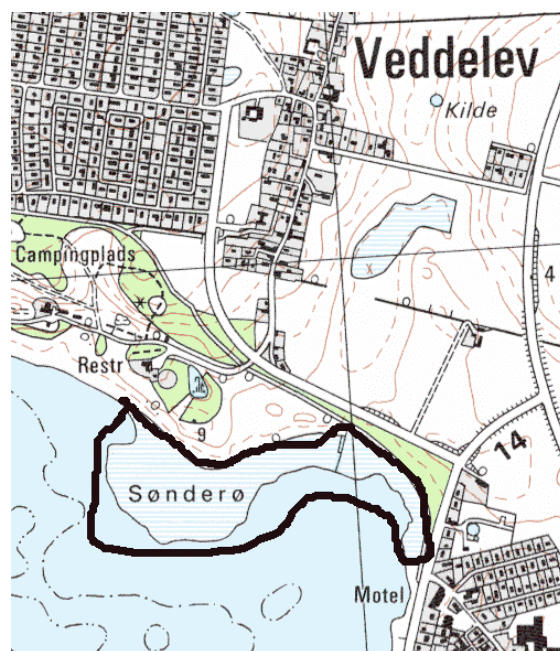
Optællere

Lars Rudfeldt.

Litteratur

Miljø- og Energiministeriets bekendtgørelse af 7. august 1995 om Roskilde Fjord Vildtreservat.

Rudfeldt, L. 1991-95. Ynglefugle på strandenge i Roskilde Fjord 1991-95. Rapporter af Ornisc Consult til Roskilde Amt.



Tabel på næste side.

Dansk Ornitologisk Forenings lokalitetsregistrering

Sønderø ved Roskilde Vig

Ynglefugle, antal par

| | 1987 | 1991 | 1992 | 1993 | 1994 | 1995 |
|------------------|------|------|------|------|------|------|
| Strandskade | 2 | 1 | 1 | 3 | 1 | 1 |
| Stor Præstekrave | 2 | 5 | 6 | 7 | 2 | 2 |
| Vibe | 1 | 1 | 1 | 4 | | 1 |
| Rødben | 1 | 1 | 2 | 6 | 1 | 1 |
| Fjordterne | | | | 2 | | |
| Dværgterne | | | | 1 | | |
| Sanglærke | | | | 8 | | |
| Engpiber | | | | 5 | | |
| Gul Vipstjert | 1 | 1 | 2 | 6 | 1 | |

Maglemose

| |
|-----------------------------|
| Amt: Roskilde |
| Kommune: Skovbo |
| Lokalitetsnr: 267010 |
| Lokalitetstype: Mose |
| Klassifikation: V4 |

| |
|--|
| Ejer: |
| Dækning: Y2 |
| UTM E: 687930 |
| UTM N: 6157700 |
| Beskrivelse: Anita Pedersen 10/97 |

Beskrivelse

Mindre mose beliggende mellem Stenskov og Pøleskov nordøst for Gammerød. Området er under tilgroning. Der findes enkelte mindre vandhuller i området, som er delvis tilgroede af rørskov. Mosen er omkranset af skov og dyrkede marker. Der løber en sti langs den nordlige kant af området.

Karakteristik

Ynglende grågås.

Erhvervsudnyttelse

Jagt. Udsætning og fodring af vildt.

Rekreativ udnyttelse

Udflugtssted.

Ekskursionsmål

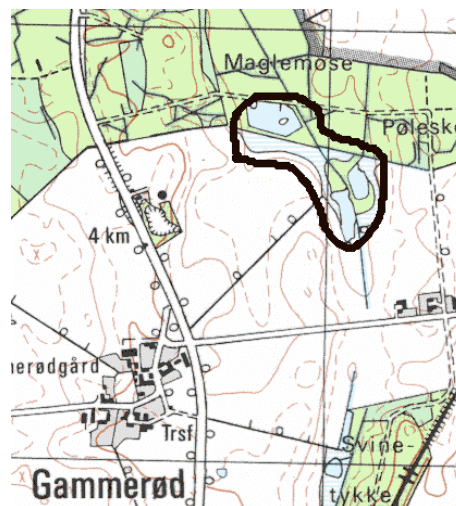
Velegnet til ekskursion.

Beskyttelsesbehov

Pleje i området er tiltrængt i form af afgræsning.

Optællere

Tommy Dybbro.



Ynglefugle, antal par

| | 1980 | 1993 |
|-------------------|------|------|
| Grågås | 1 | 1 |
| Gråand | | 1 |
| Grønbenet Rørhøne | | 2 |
| Blishøne | 1 | 1 |
| Nattergal | 1 | |
| Kærsanger | | 1 |

Mose vest for Kløvested Skov

| |
|---------------------------------|
| Amt: Roskilde |
| Kommune: Skovbo |
| Lokalitetsnr: 267020 |
| Lokalitetstype: Mose, sø |
| Klassifikation: |

| |
|--|
| Ejer: |
| Dækning: |
| UTM E: 689800 |
| UTM N: 6154440 |
| Beskrivelse: Anita Pedersen 10/97 |

Beskrivelse

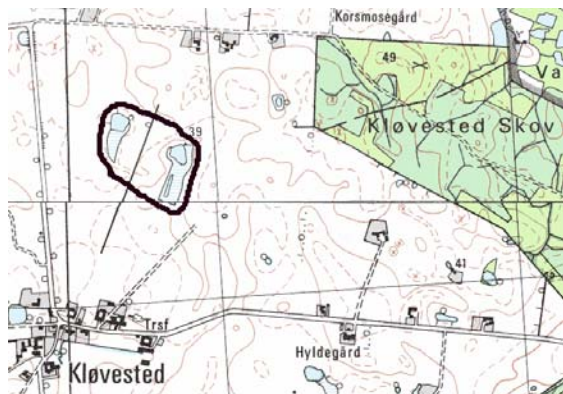
Mindre moseområde med småsøer og rørskov, beliggende vest for Kløvested Skov.

Dækning

Ingen nyere data forefindes.

Ynglefugle, antal par

| | |
|---------|-------------|
| | 1980 |
| Grågås | 1 |
| Gravand | 1 |



Dalby Sø

| |
|-----------------------------|
| Amt: Roskilde |
| Kommune: Skovbo |
| Lokalitetsnr: 267030 |
| Lokalitetstype: Sø |
| Klassifikation: V2 |

| |
|--|
| Ejer: |
| Dækning: Y2 |
| UTM E: 689900 |
| UTM N: 6153200 |
| Beskrivelse: Anita Pedersen 10/97 |

Beskrivelse

En større, åben sø beliggende nord for Dalby. Den vestlige del af søen er afgrænset af et større rørskovsbælte. Søen er omkranset af fugtige engområder, hvorpå der sker afgræsning. Det tilgrænsende områder mod nordvest er dog beplantet med løv- og nåletræer. De omkringliggende arealer er dyrkede og braklagte marker. Københavns Vandforsyning anvender søen til reservoir, og der er derfor ingen adgang til søen.

Karakteristik

Ynglende rørhøg.

Erhvervsudnyttelse

Jagt på de omkringliggende arealer.

Rekreativ udnyttelse

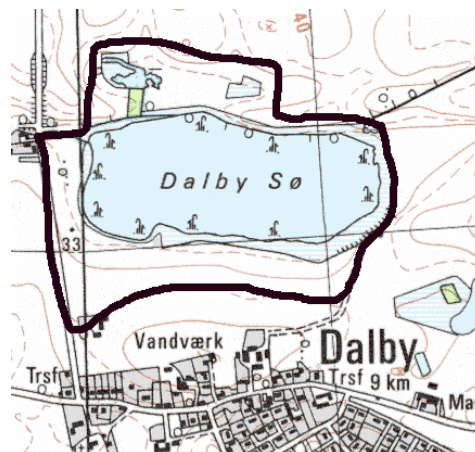
Ingen.

Ekskursionsmål

Uegnet til ekskursion; adgang forbudt.

Optællere

Erling Søby.



Ynglefugle, antal par

| | 1980 | 1994 |
|--------------------|------|------|
| Toppet Lappedykker | 6-8 | 1-2 |
| Knopsvane | 2 | |
| Grågås | 2 | 1-2 |
| Gravand | 2 | |
| Gråand | 2 | 2-4 |
| Taffeland | 1 | |
| Rørhøg | 1 | 1 |
| Grønbenet Rørhøne | 1 | 0-1 |
| Blishøne | 10 | 1-2 |
| Vibe | 5 | 1 |
| Dobbeltbekkasin | 2 | |
| Rødben | 3 | |
| Gul Vipstjert | 2 | |
| Nattergal | 5 | 1-2 |
| Sivsanger | 1 | |
| Kærsanger | 5 | |
| Rørsanger | 15 | |

Ulvemosen syd for Dalby Skov

| |
|-----------------------------|
| Amt: Roskilde |
| Kommune: Skovbo |
| Lokalitetsnr: 267050 |
| Lokalitetstype: Mose |
| Klassifikation: |

| |
|--|
| Ejer: |
| Dækning: |
| UTM E: 691370 |
| UTM N: 6153320 |
| Beskrivelse: Anita Pedersen 10/97 |

Beskrivelse

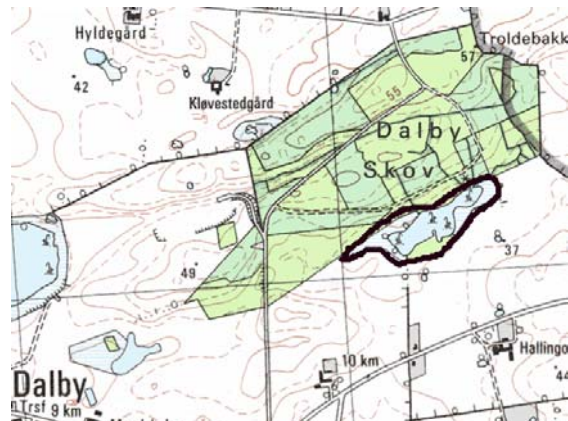
Mindre mose beliggende syd for Dalby Skov. Der er en mindre sø, som er under tilgroning. En sti støder op til mosens nordlige hjørne.

Dækning

Ingen nyere data forefindes.

Ekskursionsmål

Velegnet til ekskursion via stien i det nordlige hjørne af mosen.



| | 1980 |
|------------------------|------|
| Gråstrubet Lappedykker | 2-4 |
| Grågås | 3-5 |
| Gråand | 1 |
| Grønbenet Rørhøne | 1 |
| Blishøne | 1 |
| Nattergal | 1 |

Dansk Ornitologisk Forenings lokalitetsregistrering

Mose sydvest for Dalby Skov

| |
|-----------------------------|
| Amt: Roskilde |
| Kommune: Skovbo |
| Lokalitetsnr: 267055 |
| Lokalitetstype: Mose |
| Klassifikation: |

| |
|--|
| Ejer: |
| Dækning: |
| UTM E: 690310 |
| UTM N: 6152950 |
| Beskrivelse: Anita Pedersen 10/97 |

Beskrivelse

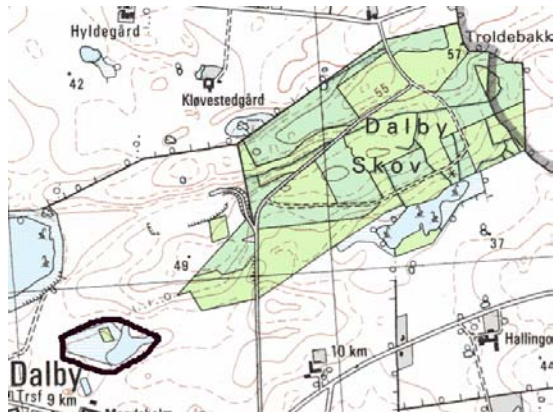
Mindre vådområde beliggende mellem Dalby og Dalby Skov. Opstod i slutningen af 1970'erne som følge af brud på drænrør.

Dækning

Ingen nyere data forefindes.

Ynglefugle, antal par

| | 1980 |
|-----------|------|
| Knopsvane | 1 |
| Grågås | 1 |



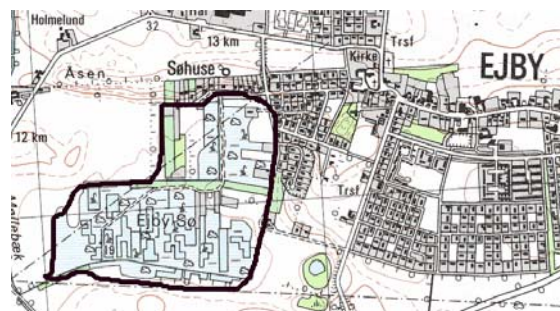
Ejby Sø

| |
|-----------------------------|
| Amt: Roskilde |
| Kommune: Skovbo |
| Lokalitetsnr: 267070 |
| Lokalitetstype: Sø |
| Klassifikation: V3 |

| |
|--|
| Ejer: |
| Dækning: Y2 |
| UTM E: 693600 |
| UTM N: 6153270 |
| Beskrivelse: Anita Pedersen 10/97 |

Beskrivelse

Et større moseområde beliggende syd for Ejby. Størstedelen af mosen er under tilgroning, primært af pilekrat. Resten af området består af halvfugtige enge, der afgræses af kreaturer og får. Der er enkelte beplantninger af nåletræer samt birk. En mindre ellesump findes også i området. Der er enkelte tørvegrave, men de er meget sjældent vandfyldte. Københavns Vandforsyning indvinder vand fra området.



Karakteristik

Ynglende gråstrubet lappedykker, grågås og skeand.

Erhvervsudnyttelse

Afgræsning. Jagt.

Rekreativ udnyttelse

Jagt. Yndet udflugtssted. Der er anlagt en natursti igennem området.

Ekskursionsmål

Velegnet til ekskursion.

Beskyttelsesbehov

Ejby Sø kan genopstå som en fantastisk fugle- og naturlokalitet, hvis vandstanden hæves i området. Ved at begrænse oppumpningen af vand vil der komme våde ferske enge, og vandstanden vil stige i de udtørrede vandhuller. Der bør ske naturpleje i de dele af området, der er under tilgroning i form af øget afgræsning og kratrydning. De lavtliggende, dyrkede landbrugsområder burde indrages i moseområdet.

Optællere

Henning Jørgensen.

Ynglefugle, antal par

| | 1994 |
|------------------------|-------|
| Gråstrubet Lappedykker | 2 |
| Grågås | 1 4 |
| Skeand | 1 |
| Spurvehøg | 1 |
| Tårnfalk | 1 |
| Grønbenet Rørhøne | 1 |
| Blishøne | 6 2-3 |
| Vibe | 2 2 |
| Skovsneppe | 1 |
| Natugle | 1 |
| Stor Flagspætte | 2 |
| Nattergal | 2 3 |
| Sjagger | 2 |
| Kærsanger | 2 2 |
| Rørsanger | 1 |
| Græshoppesanger | 1 |
| Spætmejse | 1-2 |
| Skovskade | 0-3 |
| Råge | 50 |
| Stillits | 3 |
| Lille Korsnæb | 1 |

Borup Sø

| |
|-----------------------------|
| Amt: Roskilde |
| Kommune: Skovbo |
| Lokalitetsnr: 267080 |
| Lokalitetstype: Sø |
| Klassifikation: |

| |
|--|
| Ejer: |
| Dækning: Y3 |
| UTM E: 687620 |
| UTM N: 6154300 |
| Beskrivelse: Anita Pedersen 10/97 |

Beskrivelse

Større sø beliggende vest for Borup. Søen er lysåben og omkranset af rørskov. Den østlige del af søen støder op til Borup By, og her er også en smal strand med en mindre bådebro. Søen er omgivet af tætte bevoksninger af buske og løvtræer. Randområdet, specielt i den vestlige del, er under tilgroning.

Dækning

Nyere rastefugletællinger og grundig ynglefugletælling savnes.

Beskyttelser

Omfattet af Naturbeskyttelsesloven §3.

Rekreativ udnyttelse

Lystfiskeri. Badegæster.

Ekskursionsmål

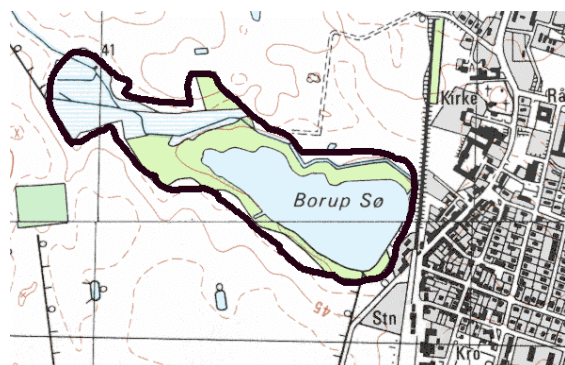
Ikke særlig velegnet til ekskursion. Der er kun adgang til området i den østlige del ved bådebroen.

Beskyttelsesbehov

Naturpleje er tiltrængt i randområderne omkring søen.

Optællere

Erling Søby.



Ynglefugle, antal par

| | 1980 | 1994 |
|--------------------|------|------|
| Toppet Lappedykker | 6 | 0-1 |
| Knopsvane | 1 | |
| Grågås | 5 | |
| Gravand | 1 | |
| Gråand | 1 | 1-2 |
| Taffeland | 2 | |
| Troldand | 1 | |
| Rørhøg | 1 | |
| Blishøne | 5-10 | 1-2 |
| Vibe | 1 | |
| Dobbeltbekkasin | 1 | |
| Rødben | 1 | |
| Sortterne | 0-1 | |
| Nattergal | 5-10 | 1-2 |
| Kærsanger | 5-10 | |

Rastefugle, årligt maksimum

| | 1980 |
|-----------|------|
| Grågås | 75 |
| Gråand | 50 |
| Taffeland | 30 |
| Troldand | 20 |
| Hvinand | 15 |
| Fiskeørn | 1 |
| Blishøne | 100 |

Mose mellem Gørslev og Vollerslev

| |
|-----------------------------|
| Amt: Roskilde |
| Kommune: Skovbo |
| Lokalitetsnr: 267110 |
| Lokalitetstype: Mose |
| Klassifikation: V4 |

| |
|--|
| Ejer: |
| Dækning: Y2 |
| UTM E: 689800 |
| UTM N: 6146080 |
| Beskrivelse: Anita Pedersen 10/97 |

Beskrivelse

Mindre mose beliggende mellem Gørslev og Vollerslev. En mindre sø, omkranset af ferske enge. Dele af engene er under afgræsning. Der er mindre bevoksninger af løvtræer.

Karakteristik

Ynglende grågås.

Erhvervsudnyttelse

Jagt, fodring af vildt.

Rekreativ udnyttelse

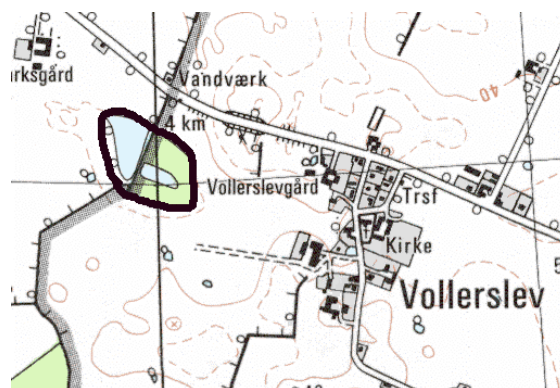
Jagt. Lystfiskeri.

Ekskursionsmål

Ikke særlig velegnet til ekskursion.

Optællere

Henning Jørgensen.



Ynglefugle, antal par

| | 1980 | 1993 |
|------------------------|------|------|
| Gråstrubet Lappedykker | 1 | |
| Grågås | 3 | 2 |
| Gravand | 1 | |
| Gråand | 2 | 1 |
| Grønbenet Rørhøne | 1 | 1 |
| Blishøne | 1 | 2 |
| Vibe | | 1 |
| Nattergal | 1 | 2 |
| Sivsanger | 1 | |
| Kærsanger | 1 | 1 |

Brændemose

| |
|-----------------------------|
| Amt: Roskilde |
| Kommune: Skovbo |
| Lokalitetsnr: 267120 |
| Lokalitetstype: Mose |
| Klassifikation: |

| |
|--|
| Ejer: Privat |
| Dækning: Y4 |
| UTM E: 691790 |
| UTM N: 6143510 |
| Beskrivelse: Anita Pedersen 10/97 |

Beskrivelse

Mindre mose beliggende mellem Vollerslev og Fløjterup syd for Rødbylund. Mosen gennemskæres af Slimminge Å, og der er tillige en del dræningskanaler i området. Der findes enkelte små vandhuller. Mosen er under tilgroning, og der er flere beplantninger af løvtræer.

Karakteristik

Muligvis ynglende grågås.

Dækning

Tilladelse kun givet til besøg i området en enkelt gang.

Rekreativ udnyttelse

Jagt.

Ekskursionsmål

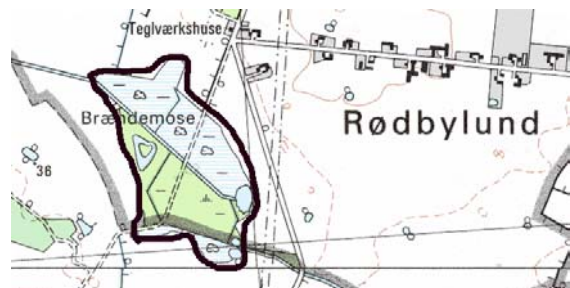
Uegnet til ekskursion; privatejet med adgangsforbud.

Beskyttelsesbehov

Naturpleje er tiltrængt i form af kratrydning og afgræsning.

Optællere

Marta B. Grun.



Ynglefugle, antal par

| | |
|-----------------|-------------|
| | 1980 |
| Dobbeltbekkasin | 1 |

Valore Mose

| |
|---------------------------------|
| Amt: Roskilde |
| Kommune: Skovo |
| Lokalitetsnr: 267150 |
| Lokalitetstype: Mose, sø |
| Klassifikation: V3 |

| |
|--|
| Ejer: |
| Dækning: Y2 |
| UTM E: 691280 |
| UTM N: 6154940 |
| Beskrivelse: Anita Pedersen 10/97 |

Beskrivelse

Et sø- og moseområde på ca. 40 ha. Søerne i den nordlige del af området har åbne vandspejl, næsten ingen randvegetation og er omkranset af tørre, afgræssede enge. De centrale søer er omkranset af yngre skov, mest birk samt el, og indeholder enkelte kratbevoksede holme. Mosen rummer en interessant flora og fauna. Det skyldes en stor variation af biotoper, som spænder fra den åbne vandflade via rørskov, kærvegetation og krat til på den ene side skovbryn/skov og på den anden side eng og græsningsarealer, kantet af levende hegn. Der sker afgræsning i området med kreaturer.

Karakteristik

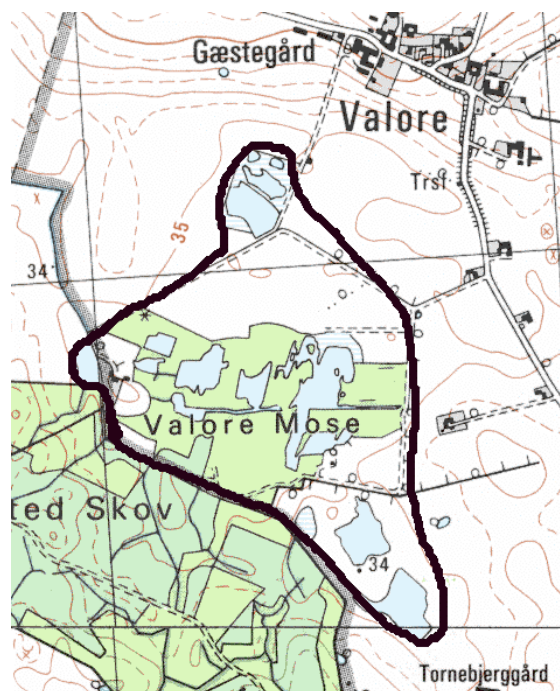
Området rummer flere almindelige og ualmindelige ynglende vandfugle bl.a. grågås 4 par, atlingand 1 par, skeand 3 par, taffeland 2 par, troland 4-5 par og strandskade 1 par. Der blev tillige hørt vagtel samt set oversomrende sortterner i sommeren 1994. Tidligere har knarand ynglet i mosen.

Beskyttelser

Omfattet af fredning for Valore Mose (41 ha), 1996.

Optællere

Tim Andersen.



Tabel på næste side.

Dansk Ornitologisk Forenings lokalitetsregistrering

Valore Mose

Ynglefugle, antal par

| | 1980 | 1994 |
|------------------------|------|------|
| Lille Lappedykker | | 1 |
| Toppet Lappedykker | 1 | 2 |
| Gråstrubet Lappedykker | 3 | 5 |
| Knopsvane | 2 | 2 |
| Grågås | 1 | 4 |
| Canadagås | 1 | |
| Gravand | 1 | 1 |
| Gråand | 12 | 10 |
| Atlingand | | 1 |
| Skeand | 1 | 1 |
| Taffeland | 1 | 2 |
| Troldand | 1 | 4-5 |
| Rørhøg | 0-1 | |
| Agerhøne | | 4 |
| Vandrikse | 2 | |
| Grønbenet Rørhøne | 1 | 9 |
| Blishøne | 8 | 15 |
| Lille Præstekrave | | 1 |
| Vibe | 4 | 16 |
| Skovsneppe | | 1 |
| Rødben | 1 | 1 |
| Hættemåge | | 0-1 |
| Skovhornugle | | 1 |
| Engpiber | 1 | |
| Nattergal | 1 | 6 |
| Sjagger | | 4 |
| Kærsanger | 2 | 1-3 |
| Rørsanger | 1 | |
| Grå Fluesnapper | | 1 |
| Halemejse | | 1 |
| Stillits | | 2 |
| Dompap | | 1 |

Rastefugle, årligt maksimum

| | 1994 |
|----------|------|
| Grågås | 275 |
| Troldand | 35 |
| Blishøne | 55 |

Kimmerslev Sø

| |
|-----------------------------|
| Amt: Roskilde |
| Kommune: Skovbo |
| Lokalitetsnr: 267160 |
| Lokalitetstype: Sø |
| Klassifikation: V4 |

| |
|--|
| Ejer: |
| Dækning: Y3 |
| UTM E: 688600 |
| UTM N: 6153370 |
| Beskrivelse: Anita Pedersen 10/97 |

Beskrivelse

En større sø på 35 ha, beliggende sydøst for Borup. I søens sydvestlige del grænser den op til bebyggelse ved Kimmerslev by. Søen er lysåben og næringsrig, med rørskovsbælter langs den sydlige og østlige del. Søen er omkranset af beplantninger af buske og løvtræer, og mod øst er der dyrket agerland. I den nordlige ende er der en smal sandstrand (ca. 30 m), hvor der bades fra om sommeren. Søen har forbindelse til Køge Å gennem Kimmerslev Bæk. I den nordlige ende af søen er der et slusesystem, der regulerer vandstanden, således at den svinger med op til en meter.

Karakteristik

Ynglende toppet lappedykker.

Dækning

Grundigere rastefugletællinger ønskes.

Beskyttelser

Omfattet af fredning for Kimmerslev Sø (35 ha), 1963.

Rekreativ udnyttelse

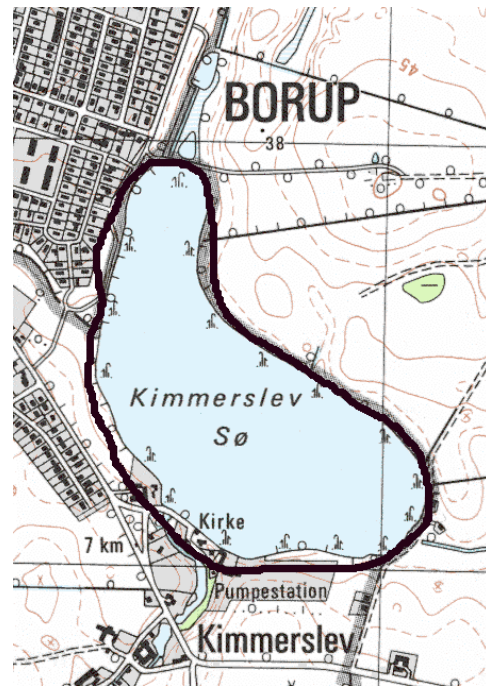
Lystfiskeri. Badning.

Ekskursionsmål

Velegnet til ekskursion.

Optællere

Erling Søby.



Tabel på næste side.

Dansk Ornitologisk Forenings lokalitetsregistrering

Kimmerslev Sø

Ynglefugle, antal par

| | 1980 | 1994 |
|--------------------|------|------|
| Toppet Lappedykker | 4 | 4-6 |
| Gråand | 4 | 10 |
| Troldand | 1 | |
| Grønbenet Rørhøne | 1 | 2-3 |
| Blishøne | 10 | 6-8 |
| Nattergal | 4 | 4-6 |
| Sivsanger | 1 | |
| Rørsanger | 6 | |

Rastefugle, årligt maksimum

| | 1980 | 1993 | 1994 | 1995 | 1996 |
|--------------------|------|------|------|------|------|
| Toppet Lappedykker | | | 23 | | |
| Krikand | 30 | | | | |
| Gråand | 100 | 75 | 100 | 75 | 75 |
| Taffeland | 50 | | | | |
| Troldand | 100 | | | | |
| Hvinand | 40 | | | | |
| Stor Skallesluger | 200 | | 13 | | |
| Fiskeørn | 2 | | | | |
| Blishøne | 400 | 10 | 10 | 10 | 10 |

Regnemark Mose

| |
|-----------------------------|
| Amt: Roskilde |
| Kommune: Skovbo |
| Lokalitetsnr: 267200 |
| Lokalitetstype: Mose |
| Klassifikation: V1 |

| |
|--|
| Ejer: |
| Dækning: Y2 |
| UTM E: 687060 |
| UTM N: 6150720 |
| Beskrivelse: Anita Pedersen 10/97 |

Beskrivelse

Større moseområde (ca. 150 ha) beliggende ved den vestligste del af Køge Ås lige syd for Borup. Området omfatter Regnemark Mose, Regnemark Banke, Regnemark Bakker og St. Dynd. Både Køge Å, Slimminge Å og Kimmerslev Å løber gennem området. Mindre grusgrave i yderkanten af området, primært i Regnemark Banke, men ellers er området domineret af et sumpet terræn tilgroet med tagrør og elle- samt pilekrat. Der findes omkring 75 småsøer, som er opstået ved tørvegravning under de to verdenskrige. Områderne mellem søerne er bevokset med buske og løvtræer - enkelte steder med beplantninger af nåletræer - og er generelt meget fugtigt og sværttilgængeligt udenfor stierne. I den nordvestlige del af området er der mindre overdrevsarealer med spredtstående, 200-årige ege, hvor der afgræsses af kreaturer eller får. I den sydlige del af området foretages høslæt. Området er mod nord omgivet af højstammet løvskov, mod syd af dyrkede og braklagte marker. I den vestlige del af området ligger der en campingplads samt cirka 20 mindre sommerhuse/hytter, en badesø og en naturistcamping. Den vestlige del af mosen er meget besøgt. Københavns Vandforsyning indvinder vand fra området, hvilket bevirker en utrolig lav vandstand i specielt Køge Å i sommerhalvåret.

Karakteristik

Ynglende sortterne. En af Sjællands bedste lokaliteter for ynglende vand- og sumpfugle. Området blev tidligere vurderet til at have Danmarks tætteste bestand af nattergale: Ca. 1.650 par/km² (Fjeldsø 1980).

Beskyttelser

Omfattet af fredning for Regnemark Mose og Regnemark Banke (152 ha), 1987.

Erhvervsudnyttelse

Camping. Jagt.

Rekreativ udnyttelse

Lystfiskeri. Badning. Jagt. Ekskursioner.

Ekskursionsmål

Området er et yndet udflugtssted med mange stier, campingplads og sommerhusområde.

Beskyttelsesbehov

Den største trussel for området er den alt for omfattende vandindvinding fra Københavns Vandforsyning. Mosen og Køge Å drænes for voldsomt, og i varme somre er åen og flere søer næsten tørslåede. Det er specielt den strækning af Køge Å, der ligger mellem Dyndet og Slimminge Å, der udtørres. Dræningen af området medfører en unaturligt lav ynglesucces hos en række vandfuglearter. Det er nødvendigt at stramme betingelserne for afvandingen i området.

Optællere

Erling Søby.

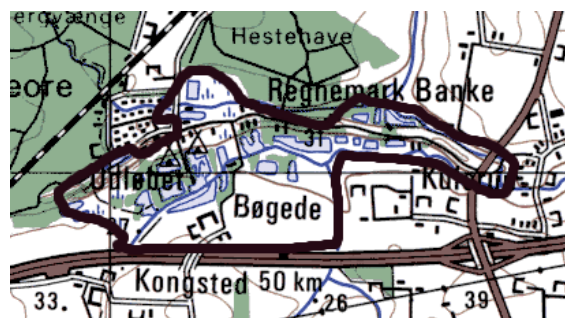
Litteratur, kort og tabel på næste side.

Dansk Ornitologisk Forenings lokalitetsregistrering

Regnemark Mose

Litteratur

Brøgger-Jensen, S. og A.H. Larsen 1986. Ynglefuglene i Regnemarks Mose 1983 og 1985. Rapport fra Zoologisk Museum til Hovedstadsrådet.
Brøgger-Jensen, S. 1988. Ynglefugle i Regnemarks Mose 1986. Rapport fra Zoologisk Museum til Hovedstadsrådet.
Fjeldså, J. 1980. Fuglebestanden i Regnemarks Mose, Midsjælland, med visse betragtninger omkring fuglenes rolle i mosens stofomsætning. Dansk Orn. Foren. Tidsskr. 74: 91-104.
Jacobsen, E. M. og S. Brøgger-Jensen 1989. Ynglefugle i Regnemarks Mose 1988 og 1989. Naturovervågningsrapport nr. 69. Rapport fra Orniscult til Hovedstadsrådet.
Woolhead, J. 1988. Ynglefugle i Regnemarks Mose 1987. Rapport fra Zoologisk Museum til Hovedstadsrådet.



Rastefugle, årligt maksimum

| | 1980 | 1994 | 1995 |
|-----------|------|------|------|
| Grågås | 150 | 100 | 100 |
| Gråand | 200 | 17 | 5 |
| Taffeland | 30 | 25 | |
| Troldand | 30 | 1 | 1 |
| Blishøne | 300 | 35 | 2 |
| Vibe | 200 | 3 | |

Ynglefugle, antal par

| | 1980 | 1996 |
|------------------------|-------|--------|
| Lille Lappedykker | 0-1 | |
| Toppet Lappedykker | 4-5 | 4-8 |
| Gråstrubet Lappedykker | 4 | 4-6 |
| Knopsvane | 4 | 3-6 |
| Grågås | 25-30 | 15-20 |
| Gravand | 4 | 1-2 |
| Krikand | 0-1 | |
| Gråand | 30 | |
| Skeand | 0-1 | |
| Taffeland | 5 | |
| Troldand | 2 | 0-1 |
| Rørhøg | 0-1 | 1 |
| Spurvehøg | | 0-2 |
| Vandrikse | 3 | |
| Grønbenet Rørhøne | 47 | |
| Blishøne | 80 | |
| Strandskade | | 1-2 |
| Lille Præstekrave | 2 | |
| Stor Præstekrave | 1 | |
| Vibe | 8 | 1-2 |
| Dobbeltbekkasin | 2 | |
| Svaleklire | | 1 |
| Hættemåge | 50-75 | 75-100 |
| Stormmåge | | 0-1 |
| Fjordterne | 1-2 | 0-1 |
| Sortterne | | 4 |
| Huldue | | 1-2 |
| Tyrkerdue | | 4-6 |
| Isfugl | 1 | |
| Digesvale | | 50-75 |
| Gul Vipstjert | 1-2 | |
| Nattergal | 95 | 75-100 |
| Bynkefugl | 2 | 1-2 |
| Sjagger | | 2-4 |
| Misteldrossel | | 0-1 |
| Sivsanger | 2-3 | |
| Kærsanger | 110 | |
| Rørsanger | 80 | |
| Rødrygget Tornskade | | 0-1 |
| Stillits | | 10-15 |
| Rørspurv | 66 | |

Svenstrup og Humleore Skovdistrikter

| |
|--------------------------------------|
| Amt: Roskilde og Vestsjælland |
| Kommune: Skovbo, Ramsø, Lejre |
| Lokalitetsnr: 267210 |
| Lokalitetstype: Skov |
| Klassifikation: |

| |
|--|
| Ejer: Svenstrup Gods m.v. |
| Dækning: |
| UTM E: 685370 |
| UTM N: 6155000 |
| Beskrivelse: Anita Pedersen 10/97 |

Beskrivelse

Større skovområde beliggende mellem Borup, Slimminge og Ortved. Området består af: Stubberup Storskov, Bastebjerg Skov, Grønholt Lund, Grønholt Lodder, Lille Fredskov, Magleskov, Enghave, Dyrehave, Harebo Skov, Hestehave, Kimmerslev Hessel, Bjergvænge og Humleore. Skovområdet er et typisk sjællandsk løvskovsområde. Skovene rummer flere områder med værdifulde bevoksninger, der er udpeget som bevaringsværdige naturskogsarealer. Det er primært bevoksninger af ældre bøge (150-300 år), ege (400-600 år), flere gamle navre, rester af græsningsskov m.m.

Dækning

Ingen nyere data forefindes.

Erhvervsudnyttelse

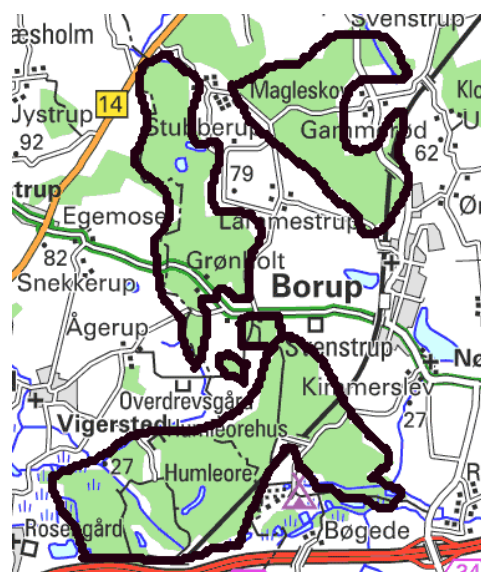
Skovbrug. Jagt.

Rekreativ udnyttelse

Jagt. Udflugter.

Ekskursionsmål

Velegnet til ekskursion.



Ynglefugle, antal par

| | 1970 | 1980 |
|------------------------|------|------|
| Lille Lappedykker | 0-1 | |
| Gråstrubet Lappedykker | 10 | 2-5 |
| Gråand | | 2 |
| Hvepsevåge | | 1 |
| Duehøg | | 1 |
| Musvåge | | 1 |
| Grønbenet Rørhøne | | 1 |
| Blishøne | | 2 |
| Skovsneppe | | 1 |

Dansk Ornitologisk Forenings lokalitetsregistrering

Gammelsø

| |
|-----------------------------|
| Amt: Roskilde |
| Kommune: Skovbo |
| Lokalitetsnr: 267231 |
| Lokalitetstype: Sø |
| Klassifikation: V3 |

| |
|--|
| Ejer: |
| Dækning: Y2 |
| UTM E: 684850 |
| UTM N: 6156500 |
| Beskrivelse: Anita Pedersen 10/97 |

Beskrivelse

Mindre sø beliggende syd for Stubberup i yderkanten af Stubberup Storskov. Søen er en næringsrig skovsø, der er omkranset af løvskov. Der er et mindre rørskovsbælte langs bredden. Den østlige del af søen grænser op til en landevej.

Karakteristik

Ynglende gråstrubet lappedykker.

Rekreativ udnyttelse

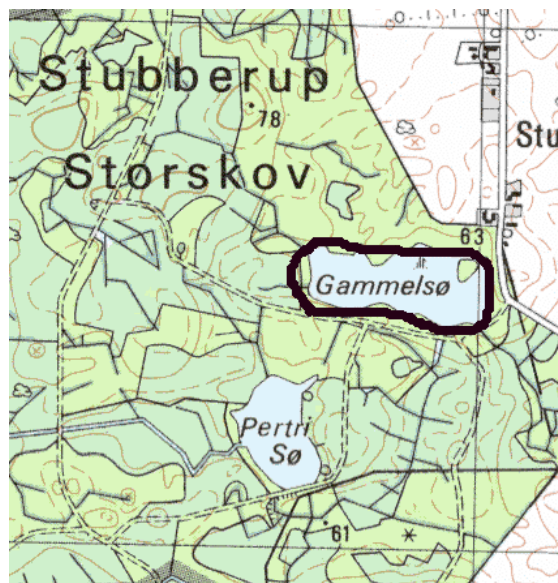
Ekskursioner i nærområdet.

Ekskursionsmål

Skoven omkring søen er et yndet udflugtssted.

Optællere

Kenneth Darborg.



Ynglefugle, antal par

| | 1994 |
|------------------------|------|
| Gråstrubet Lappedykker | 3 |
| Gråand | 4 |
| Grønbenet Rørhøne | 2 |
| Blishøne | 4 |

Dansk Ornitologisk Forenings lokalitetsregistrering

Pertri Sø

| |
|-----------------------------|
| Amt: Roskilde |
| Kommune: Skovbo |
| Lokalitetsnr: 267232 |
| Lokalitetstype: Sø |
| Klassifikation: V3 |

| |
|--|
| Ejer: |
| Dækning: Y2 |
| UTM E: 684620 |
| UTM N: 6156200 |
| Beskrivelse: Anita Pedersen 10/97 |

Beskrivelse

Mindre skovsø beliggende i den sydlige del af Stubberup Storskov ikke langt fra Gammelsø. Søen er omkranset af løvskov og har en mindre rørskov.

Karakteristik

Ynglende gråstrubet lappedykker.

Rekreativ udnyttelse

Ekskursioner i nærområdet.

Ekskursionsmål

Skoven omkring søen er et yndet udflugtssted.

Optællere

Kenneth Darborg.



Ynglefugle, antal par

| | 1994 |
|------------------------|------|
| Gråstrubet Lappedykker | 1 |
| Gråand | 2 |
| Blishøne | 2-3 |

Staunings Ø

| |
|---|
| Amt: Roskilde |
| Kommune: Solrød |
| Lokalitetsnr: 269010 |
| Lokalitetstype: Klit, sandstrand |
| Klassifikation: V3 |

| |
|--|
| Ejer: |
| Dækning: Y2 |
| UTM E: 703300 |
| UTM N: 6157170 |
| Beskrivelse: Anita Pedersen 10/97 |

Beskrivelse

En knap 2,5 km lang sandrevle beliggende øst for Jersie ud til Køge Bugt. Staunings Ø opstod som en barreø omkring århundredeskiftet, og omkring 1930 blev barreøen landfast med hovedlandet i den nordlige del. Selve Staunings Ø er mere eller mindre et klitlandskab, hvor havsiden er en god badestrand, mens landsiden vender ind mod en lagune, der er delvis omkranset af rørskov. Da aflejringerne til stadighed forøges, forventes det, at lagunen på et tidspunkt bliver helt lukket af. Man kan allerede se tendens til en ny række barreøer ude i havet mod øst. Skensved Å har sit udløb midt i lagunen vest for Staunings Ø. Fra Jersie Strandpark er der adgang til Staunings Ø via en dæmning. Sydspidsen af Staunings Ø grænser op til nordspidsen af Ølsemagle Revle, og disse to revler er tilsammen en af de vigtigste fuglelokaliteter for trækkende vandfugle i Østdanmark.

Karakteristik

Ynglende vandrikse.

Beskyttelser

Omfattet af fredning i 1954 og 1967.

Omfattet af fredning for arealer ved og omkring Ølsemagle Revle og Staunings Ø i 1990. Fredningen medfører adgangsforsbud til sydspidsen af Staunings Ø fra 1. april - 15. juli; al sejlads forbudt i lagunen; sejlads øst for Staunings Ø tilladt med en maks. hastighed på 5 knob; al jagt forbudt; al færdsel med hunde forbudt i perioden 1. april - 31. august; færdsel med hunde skal ske i snor på strandbredderne i perioden 1. september - 31. marts.

Rekreativ udnyttelse

Benyttes flittigt af badende, ornitologer, hundeluffere og alm. besøgende.

Ekskursionsmål

Velegnet til ekskursion.

Beskyttelsesbehov

Der er for mange, som ikke overholder adgangsforsbuddet på sydspidsen af Staunings Ø i fuglenes yngletid. Der ses alt for ofte hundeluffere og nudister ude på sydspidsen af øen i den lukkede periode. Generelt er hunde både med og uden snor et stort problem, idet de ofte ses skræmme de udmattede og rastende fugle op fra stranden. Det er nødvendigt med mere information og oplysning samt aktiv lovhåndhævelse.

Det anbefales at begrænse færdselen til sydspidsen i vadefuglenes træktid, idet vadefuglene for ofte skræmmes op af gående mennesker og fritløbende hunde.

Optællere

Claus Frahm.

Litteratur

Andersen-Harrild, P. 1993. Ølsemagle Revle. Naturovervågning 1991-1992. Skov- og Naturstyrelsen, Miljøministeriet.

Miljø- og Energiministeriets bekendtgørelse af 16. august 1990 om fredning af Ølsemagle Revle og Staunings Ø samt dele af søterritoriet omkring Ølsemagle Revle og Staunings Ø.

Olsen, S. (red.) 1997. Danmarks kyster. Politikens Forlag.

Kort og tabel på næste side.

Dansk Ornitologisk Forenings lokalitetsregistrering

Staunings Ø



Rastefugle, årligt maksimum

| | 1970 |
|-------------------------|------|
| Knopsvane | 100 |
| Gravand | 250 |
| Pibeand | 25 |
| Krikand | 30 |
| Gråand | 100 |
| Toppet Skallesluger | 80 |
| Strandskade | 10 |
| Stor Præstekrave | 75 |
| Hvidbrystet Præstekrave | 10 |
| Strandhjele | 13 |
| Vibe | 50 |
| Islandsk Ryle | 32 |
| Sandløber | 20 |
| Dværgryle | 60 |
| Temmincksryle | 8 |
| Krumnæbbet Ryle | 370 |
| Almindelig Ryle | 600 |
| Kærløber | 18 |
| Brushane | 95 |
| Dobbeltbekkasin | 60 |
| Sortklire | 20 |
| Rødben | 60 |
| Hvidklire | 55 |
| Tinksmed | 50 |
| Mudderklire | 20 |
| Sortterne | 200 |
| Bjergirisk | 1 |
| Snespurv | 1 |

Tabel på næste side.

Dansk Ornitologisk Forenings lokalitetsregistrering

Stauings Ø

Ynglefugle, antal par

| | 1970 | 1980 | 1993 | 1994 |
|---------------------|------|------|------|------|
| Lille Lappedykker | | | | 1 |
| Gråand | | | 1 | |
| Toppet Skallesluger | | 1 | | |
| Tårnfalk | | | 1 | 1 |
| Vandrikse | | | 1 | |
| Grønbenet Rørhøne | | 11 | | |
| Blishøne | | 15 | 6-8 | 0-1 |
| Strandskade | 0-1 | | | |
| Stor Præstekrave | 1 | 3 | | |
| Vibe | 30 | | | |
| Almindelig Ryle | 2 | | | |
| Brushane | 0-1 | | | |
| Dobbeltbekkasin | | 1 | | |
| Rødben | 15 | 1 | | |
| Gøg | | | | 0-1 |
| Sanglærke | | | 8-13 | 5 |
| Engpiber | | | 4-6 | 7 |
| Gul Vipstjert | | 7 | 3 | 2 |
| Sivsanger | | 2 | | |
| Kærsanger | | 4 | 1 | |
| Tornsanger | | | 5 | 5 |
| Tornirisk | | | 3 | 3 |
| Rørspurv | | | 15 | 19 |

Jersie Mose

| |
|-----------------------------|
| Amt: Roskilde |
| Kommune: Solrød |
| Lokalitetsnr: 269050 |
| Lokalitetstype: Mose |
| Klassifikation: V1 |

| |
|--|
| Ejer: |
| Dækning: Y2 |
| UTM E: 701000 |
| UTM N: 6156580 |
| Beskrivelse: Anita Pedersen 10/97 |

Beskrivelse

Større moseområde beliggende sydvest for Jersie Strand. Området deles op i to næsten lige store dele af Køge Bugt-motorvejen. Mod syd og til dels mod øst afgrænses mosen af Skensved Å, og mod nord og vest af dyrkede marker og en mindre landevej. Et mindre vandhul i den vestlige del af mosen har en randbevoksning af røskov. Området er ellers karakteriseret af kraftig tilgroning. Vandstanden er meget lav i området, således at næsten alle vandhuller er helt udtørrede og under tilgroning. Både i den østlige og vestlige del findes der mindre områder, der afgrænses af kvæg, får samt heste, og der foretages også høslæt. Der er et mindre stisystem i området.

Karakteristik

Ynglende grågås og gråstrubet lappedykker.

Erhvervsudnyttelse

Jagt; der sker udsætning af ænder.

Rekreativ udnyttelse

Jagt. Udflugtssted.

Ekskursionsmål

Velegnet til ekskursion.

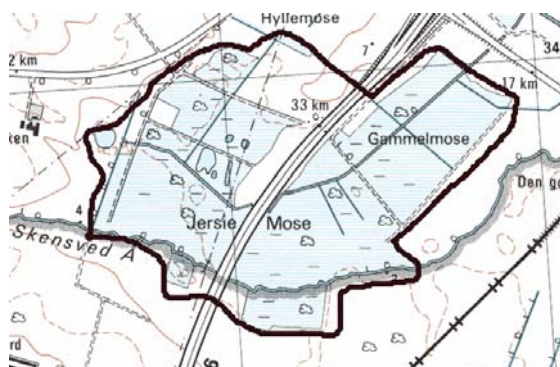
Beskyttelsesbehov

Jersie Mose har et stort potentiale for at blive en fremragende fugle- og naturlokalitet. Det er dog en forudsætning, at vandstanden hæves i området for at genskabe vandhullerne og de fugtige ferske enge. Samtidig er pleje tiltrængt i form af kratrydning og en øget afgræsning.

I 1994 blev der observeret en overtrædelse af Naturbeskyttelsesloven, idet der var sket opfyldning af et mindre vandhul med halmballer. Regelmæssig inspektion fra myndighederne er påkrævet.

Optællere

Tim Andersen, Lars Gejl og Kurt E. Nielsen.



Tabel på næste side.

Dansk Ornitologisk Forenings lokalitetsregistrering

Jersie Mose

Ynglefugle, antal par

| | 1980 | 1994 |
|------------------------|------|------|
| Lille Lappedykker | | 1 |
| Gråstrubet Lappedykker | 1 | 2 |
| Knopsvane | 1 | |
| Grågås | | 2-3 |
| Gravand | | 2-3 |
| Gråand | 4 | 10 |
| Spurvehøg | | 1 |
| Tårnfalk | | 2 |
| Grønbenet Rørhøne | 1 | 5 |
| Blishøne | 2 | 5-6 |
| Strandskade | | 0-1 |
| Vibe | | 8 |
| Dobbeltbekkasin | 2 | |
| Rødben | | 4 |
| Gøg | | 6-10 |
| Skovhornugle | | 1 |
| Gul Vipstjert | | 9 |
| Nattergal | 9 | 27 |
| Bynkefugl | 1 | 6 |
| Sjagger | | 2 |
| Græshoppesanger | 1 | 6 |
| Sivsanger | 1 | |
| Kærsanger | 17 | 45 |
| Rørsanger | 1 | 13 |
| Rødrygget Tornskade | | 1 |
| Stillits | | 2 |
| Rørspurv | | 14 |

Karlsruhe-Karlstrup Mose

| |
|-----------------------------|
| Amt: Roskilde |
| Kommune: Solrød |
| Lokalitetsnr: 269070 |
| Lokalitetstype: Mose |
| Klassifikation: V4 |

| |
|--|
| Ejer: |
| Dækning: Y2 |
| UTM E: 704230 |
| UTM N: 6161650 |
| Beskrivelse: Anita Pedersen 10/97 |

Beskrivelse

Karlsruhe-Karlstrup Mose er et større afvandet moseområde (140 ha) beliggende mellem Karlsruhe og Solrød Strand. Området henligger med spredte pile- og birkekrat, og tværs igennem mosen løber Møllebækken. Der er en del drækanaler, der leder ned mod bækken, som mere eller mindre er under tilgroning. Mosen er til dels omgivet af bebyggelse mod nord, øst og syd samt Køge Bugt-motorvejen mod vest. Nær motorvejen findes enkelte vandhuller omkranset af busk- og træbevoksninger. Der foretages høslæt og afgræsning i området. Der er et mindre stisystem i området.

Karakteristik

Ynglende sumpfugle.

Beskyttelser

Omfattet af fredning i 1984.

Rekreativ udnyttelse

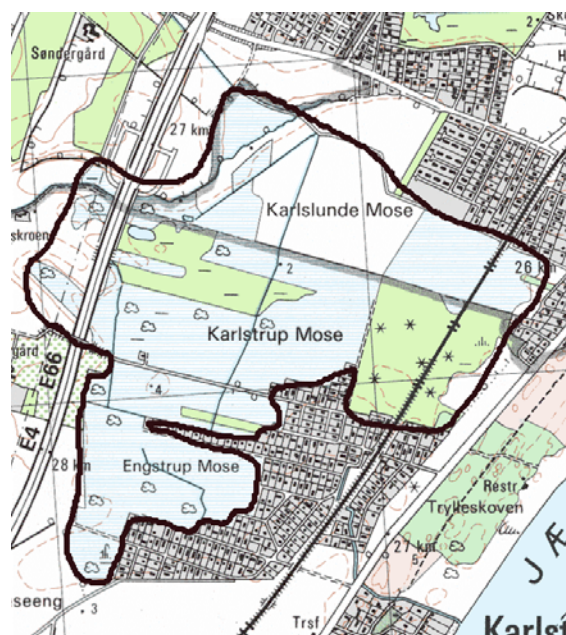
Udflugtssted.

Ekskursionsmål

Velegnet til ekskursion.

Optællere

Leon Berthou.



Tabel på næste side.

Dansk Ornitologisk Forenings lokalitetsregistrering

Karslunde-Karlstrup Mose

Ynglefugle, antal par

| | 1980 | 1994 |
|---------------------|------|-------|
| Knopsvane | 1 | |
| Gravand | 1 | |
| Gråand | 7 | 3-5 |
| Spurvehøg | | 0-1 |
| Tårnfalk | | 1 |
| Grønbenet Rørhøne | 3 | |
| Blishøne | 9 | 2 |
| Strandskade | | 0-1 |
| Vibe | 10 | 0-1 |
| Rødben | 1 | |
| Gøg | | 1-2 |
| Natugle | 1 | |
| Engpiber | 11 | 0-1 |
| Gul Vipstjert | 1 | 1-2 |
| Nattergal | 24 | 12-15 |
| Rødstjert | | 2-4 |
| Bynkefugl | 3 | 1-2 |
| Misteldrossel | | 0-1 |
| Græshoppesanger | 2 | 1-2 |
| Sivsanger | 4 | 0-1 |
| Kærsanger | 12 | 3-4 |
| Rørsanger | 7 | 2-4 |
| Rødrygget Tornskade | 2 | |
| Stillits | | 1 |
| Gråsiskan | | 1-2 |
| Lille Korsnæb | | 0-1 |
| Rørspurv | | 2-3 |

Snoldelev Mose

| |
|-----------------------------|
| Amt: Roskilde |
| Kommune: Solrød |
| Lokalitetsnr: 269081 |
| Lokalitetstype: Mose |
| Klassifikation: V3 |

| |
|--|
| Ejer: |
| Dækning: Y2 |
| UTM E: 698240 |
| UTM N: 6162200 |
| Beskrivelse: Anita Pedersen 10/97 |

Beskrivelse

En mindre sø beliggende sydøst for Snoldelev By, mellem Langvad Å og Solrød Bæks vandløbssystemer. Søen domineres af en større tørvegrav med en ø i midten, som er bevokset med birke- og piletræer. Der er næsten ingen randvegetation, men i stedet dyrkede marker grænsende næsten helt op til vandkanten. En stor del af søen er omgivet af et hegn for at hindre, at grågæs går ind og græsser på de dyrkede marker. Ejerbækken løber igennem søen i den nordlige del og forbinder området med Gl. Havdrup Mose, der ligger umiddelbart sydøst for området. Snoldelev Mose og Gl. Havdrup Mose har tidligere været sammenhængende, men er nu adskilt af dyrkede jorde. Vandkvaliteten er meget dårlig i søen, svært belastet af dræntilledninger samt overfladevand, der tilledes fra Amtsvejen mellem Roskilde og Køge.

Karakteristik

Visse år ynglende gråstrubet lappedykker, troidand og hættemåge-koloni.

Beskyttelser

Udlagt som EF-fuglebeskyttelsesområde 103 sammen med Gammel Havdrup Mose pga. ynglende Liste I-arter: Rørhøg og sortterne. Området er omfattet af fredning.

Erhvervsudnyttelse

Jagt.

Rekreativ udnyttelse

Jagt. Lystfiskeri.

Ekskursionsmål

Ikke særlig egnet til ekskursioner.

Beskyttelsesbehov

Det opsatte hegn er uheldigt i forhold til fredningen, og det henstilles, at det nedtages. Der bør i stedet etableres en mindst 25 m bred bufferzone med mose/engvegetation hele vejen rundt om søen. Det henstilles, at Snoldelev og Gl. Havdrup Mose forenes som en sammenhængende naturlokalitet med eng- og mosevegetation mellem områderne, gerne med græsning. Vandkvaliteten i søen er meget dårlig, og dette har været årsagen til, at mange af vandfuglene er forsvundet fra området. Det henstilles, at der gøres aktive tiltag for at forbedre vandkvaliteten i området. En del af træerne og buskene på øen bør beskæres for at skabe bedre ynglemuligheder.

Optællere

Knud Flensted.

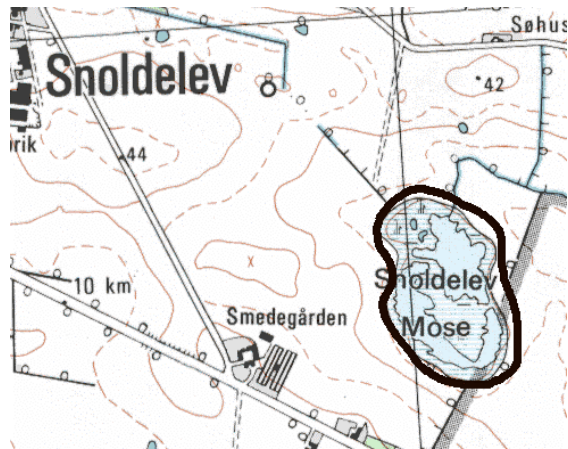
Litteratur

Anon. 1995. EF-fuglebeskyttelsesområder og Ramsarområder. Kort og områdebeskrivelser. Skov- og Naturstyrelsen, Miljø- og Energiministeriet. Flensted, K. 1993. Ramsødalen - fugleovervågning og forvaltningsbehov 1980-92. Naturen i Roskilde Amt. Rapport til Roskilde Amt af Ornis Consult. Flensted, K. 1997. Ramsødalen - fugleovervågning og forvaltningsbehov 1996. Rapport til Roskilde Amt af Ornis Consult.

Kort og tabel på næste side.

Dansk Ornitologisk Forenings lokalitetsregistrering

Snoldelev Mose



Ynglefugle, antal par

| | 1992 | 1993 | 1994 | 1995 | 1996 |
|------------------------|------|------|------|------|------|
| Toppet Lappedykker | 1 | 1 | 1 | 1 | |
| Gråstrubet Lappedykker | 0-1 | 1 | | | 1 |
| Troldand | | | | | 1 |
| Grønbenet Rørhøne | 1 | 1 | 1 | 1 | 1 |
| Blishøne | | 4 | 1 | 2 | 6 |
| Hættemåge | 2000 | | 250 | | |

Gammel Havdrup Mose

| |
|-----------------------------|
| Amt: Roskilde |
| Kommune: Solrød |
| Lokalitetsnr: 269082 |
| Lokalitetstype: Mose |
| Klassifikation: V2 |

| |
|--|
| Ejer: |
| Dækning: Y2 |
| UTM E: 699130 |
| UTM N: 6161850 |
| Beskrivelse: Anita Pedersen 10/97 |

Beskrivelse

Større moseområde beliggende nord for Gammel Havdrup By. Mosen ligger umiddelbart sydøst for Snoldelev Mose, men er adskilt af dyrkede marker. De to områder er dog forbundet af Ejerbækken, der løber igennem den nordlige del af området. Mosen er under kraftig tilgroning og opdyrkning, og den domineres af tørvegrave, rørskov, enge og krat. Er afgrænset af et større eng- og moseområde mod vest og syd, der er under afgræsning af kvæg. Området var indtil begyndelsen af 80'erne Ramsødalens mest spændende fuglelokalitet, men den stærkt forringede vandkvalitet har bevirket, at mange vandfugle er forsvundet fra området.

Karakteristik

Tidligere yngede der lille lappedykker, knopsvane, knarand, atlingand, troland, rørhøg, vandrikse, dobbeltbekkasin, stormmåge og sortterne, men alle er forsvundet gennem 80'erne og begyndelsen af 90'erne. Årsagen er højst sandsynlig den stærkt forringede vandkvalitet.

Beskyttelser

Udlagt som EF-fuglebeskyttelsesområde 103 sammen med Snoldelev Mose pga. yngende Liste I-arter: Rørhøg og sortterne.

Rekreativ udnyttelse

Jagt. Lystfiskeri. Udflugtssted.

Ekskursionsmål

Velegnet til ekskursioner.

Beskyttelsesbehov

Vandkvaliteten i søen er meget dårlig, og dette har været årsagen til, at mange af vandfuglene er forsvundet fra området. Det henstilles, at der gøres aktive tiltag for at forbedre vandkvaliteten i området. Mosen har været under voldsom tilgroning, men siden starten af 90'erne er der blevet udsat kreaturer i dele af mosen. Det anbefales, at der sker øget afgræsning i den østlige del, samt at kratrydning foretages i den vestlige del af området.

Optællere

Knud Flensted.

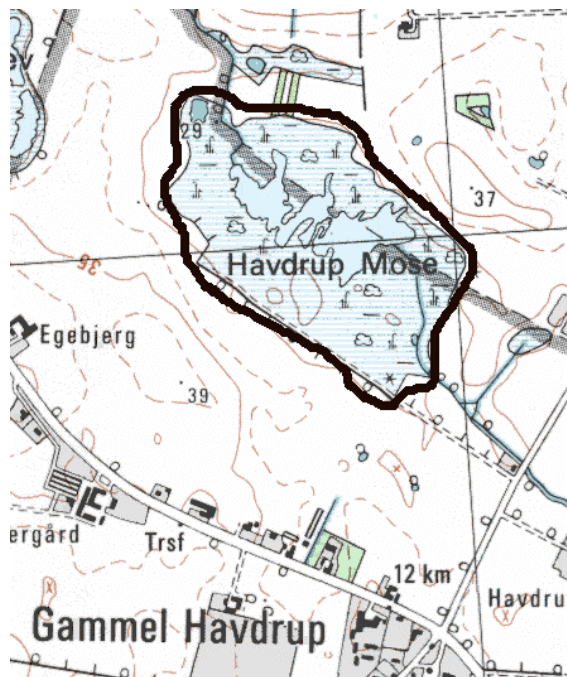
Litteratur

Anon. 1995. EF-fuglebeskyttelsesområder og Ramsarområder. Kort og områdebeskrivelser. Skov- og Naturstyrelsen, Miljø- og Energiministeriet.
Falk, K. og Brøgger-Jensen, S. 1990. Fuglene i internationale beskyttelsesområder i Danmark - en undersøgelse af fuglelivet i de danske Ramsar og EF-fuglebeskyttelsesområder 1987-89. Rapport til Skov- & Naturstyrelsen, Miljøministeriet af Ornitho Consult.
Flensted, K. 1997. Ramsødalen - fugleovervågning og forvaltningsbehov 1996. Rapport til Roskilde Amt af Ornitho Consult.

Kort og tabel på næste side.

Dansk Ornitologisk Forenings lokalitetsregistrering

Gammel Havdrup Mose



Ynglefugle, antal par

| | 1992 | 1993 | 1994 | 1995 | 1996 |
|------------------------|-------|------|------|------|------|
| Toppet Lappedykker | 1 | 1 | 2 | 1 | 1 |
| Gråstrubet Lappedykker | 0-1 | | 0-1 | 1-2 | 1 |
| Grågås | 10-15 | 10 | 10 | 10 | 11 |
| Gravand | 1 | 1 | 1 | 1 | 1 |
| Krikand | 0-1 | | 1-2 | | |
| Gråand | 5 | 5 | 5 | 5 | 10 |
| Atlingand | | | 1 | | |
| Skeand | 0-1 | | 1-2 | 1 | 1 |
| Taffeland | 1 | | 1 | | 2 |
| Troldand | | | | | 0-1 |
| Rørhøg | | | | | 0-1 |
| Vandrikse | | | 2 | 2 | 1 |
| Grønbenet Rørhøne | 6 | 4 | 3 | 3 | 3 |
| Blishøne | 4 | 5 | 8 | 5 | 4 |
| Strandskade | 1 | 1 | 1 | 1 | 1 |
| Vibe | 5 | 6 | 11 | 10 | 8 |
| Dobbeltbekkasin | | 1 | | 1 | |
| Rødben | 1-2 | 2 | 5 | 4 | 3 |
| Hættemåge | 150 | 300 | 50 | 100 | 90 |

Lille sø vest for Snoldelev-Hastrup

| |
|---------------------------------|
| Amt: Roskilde |
| Kommune: Solrød |
| Lokalitetsnr: 269110 |
| Lokalitetstype: Sø, mose |
| Klassifikation: |

| |
|--|
| Ejer: |
| Dækning: |
| UTM E: 699760 |
| UTM N: 6162230 |
| Beskrivelse: Anita Pedersen 10/97 |

Beskrivelse

Mindre sø med rørsumpe beliggende nordøst for Gl. Havdrup Mose.

Karakteristik

Tidligere ynglende gråstrubet lappedykker.

Dækning

Ingen nyere data forefindes.



Ynglefugle, antal par

| | 1980 |
|------------------------|------|
| Gråstrubet Lappedykker | 1 |

Vallø Skovdistrikt

| |
|-----------------------------|
| Amt: Roskilde |
| Kommune: Vallø |
| Lokalitetsnr: 271001 |
| Lokalitetstype: Skov |
| Klassifikation: |

| |
|--|
| Ejer: Vallø Stift |
| Dækning: |
| UTM E: 703300 |
| UTM N: 6147200 |
| Beskrivelse: Anita Pedersen 10/97 |

Beskrivelse

Lokaliteten omfatter Strandskoven, Billesborg Indelukke, Pramskov, Purlund, Nyhave, Vedskølle Overdrev og Gunderup Kohave - alle beliggende syd for Køge. Strandskoven og Billesborg Indelukke har partier af skovfyr og rødgran voksende i blandede bøge-, ege- og birkebevoksninger. Kystvejen, der forbinder Stevns med Køge, løber igennem Strandskoven. På nordsiden af Kystvejen ligger dele af Strandskoven som en smal bræmme (>100 m), hvori en lang række af sommerhuse er placeret. Skoven grænser her op til Søndre Strand med sit klitlandskab, som vender ud mod Køge Bugt. Dele af Purlund ind mod slottet forvaltes som naturskov, hvor den gamle skov forynges naturligt ved selvsåning. Mellem Purlund og Pramskoven ligger Harpiksmosen, som er et mindre engområde. Skovene rummer flere områder med værdifulde bevoksninger, der er udpeget som bevaringsværdige naturskowsarealer.

Dækning

Ingen nyere data forefindes.

Beskyttelser

Billesborg Indelukke, Strandskoven, Pramskov, Purlund og Nyhave omfattet af fredning for Vallø Gods, 1981.

Enge og småsøer omfattet af Naturbeskyttelsesloven §3.

Erhvervsudnyttelse

Skovbrug. Jagt.

Rekreativ udnyttelse

Jagt. Udflugter.

Ekskursionsmål

Velegnet til ekskursion.

Litteratur

Odgaard, B.V. og Aaby, B. 1986. Naturskowsarealer i hovedstadsregionen. Planlægningsrapport nr. 47. Hovedstadsrådet.



Vallø Dyrehave og Slotspark

| |
|-----------------------------------|
| Amt: Roskilde |
| Kommune: Vallø |
| Lokalitetsnr: 271010 |
| Lokalitetstype: Skov, park |
| Klassifikation: S1, V3 |

| |
|--|
| Ejer: Vallø Stift |
| Dækning: Y2 |
| UTM E: 702900 |
| UTM N: 6144700 |
| Beskrivelse: Anita Pedersen 10/97 |

Beskrivelse

Vallø Dyrehave og Slotspark er beliggende mellem Køge By og Vallø By. Vallø Slot blev opført første gang i 1500-tallet, men er senere delvis genopført efter en omfattende brand i 1893. Slotsparken, der omkranser slottet, er anlagt i 1700-tallet som en fransk barokhave med hække, blomsterparterrer og snorlige alleer. I 1800-tallet blev haven omlagt til en mere engelsk stil med en lindehøj og lysthuse. Den tidligt anlagte park rummer derfor i dag mange ældre, særprægede træarter. Parken grænser mod vest op til dyrehaven, som indeholder græssletter, småsøer og skovbevoksninger. Lokaliteten omfatter også de to søer Lille og Store Billesø hhv. øst og syd for slottet. Den generelt forringede vandkvalitet i alle søerne har bevirket, at bl.a. lappedykker-arterne er gået voldsomt tilbage. Skovene rummer flere områder med værdifulde bevoksninger, der er udpeget som bevaringsværdige naturskogsarealer.

Karakteristik

En af Østdanmarks bedste ynglelokaliteter for grågås. Der har tidligere kunnet træffes ynglende gråstrubet, toppet og lille lappedykker. De lysåbne område med sine gamle træer bevirker, at man kan finde mange hulrugende ynglefugle som huldue, natugle, broget fluesnapper og rødstjert. Pirol høres lejlighedsvis. Slotsparken var tidligere en af de nordligste lokaliteter for ynglende korttået træløber.

Beskyttelser

Omfattet af fredning for Vallø Gods, 1981.
Søerne er omfattet af Naturbeskyttelseslovens §3.

Erhvervsudnyttelse

Skovbrug. Jagt, udsætning af gråænder.

Rekreativ udnyttelse

Jagt. Udflugtssted.

Ekskursionsmål

Velegnet til ekskursioner. Der er P-plads og kro umiddelbart øst samt syd for slottet.

Beskyttelsesbehov

Det har i mange år været en tradition at afholde sankthansaften med bål, taler og fyrværkeri klos op ad søerne i parken. Denne aktivitet har desværre medført, at æg og unger af vandfugle er blevet forladt. Det er derfor ønskeligt, at aktiviteten flyttes væk fra søerne.

Den forringede vandkvalitet har medført, at området i de senere år er blevet forringet som yngle- og rastelokalitet for vandfugle. Det er absolut nødvendigt, at en oprensning af søerne finder sted, for at området kan genetablere sin enestående naturværdi.

Optællere

Kurt E. Nielsen.

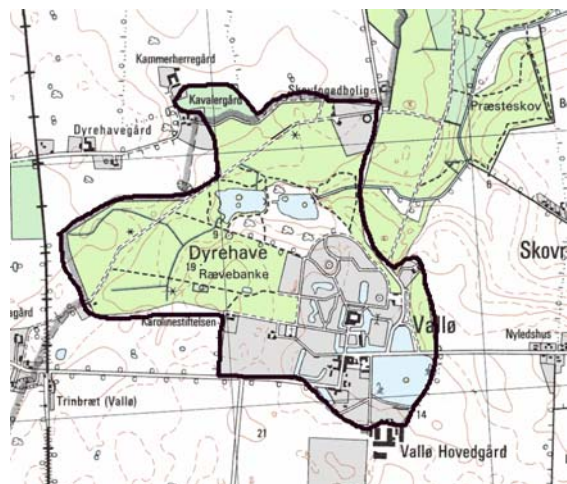
Litteratur

Odgaard, B.V. og Aaby, B. 1986. Naturskogsarealer i hovedstadsregionen. Planlægningsrapport nr. 47. Hovedstadsrådet.

Kort og tabel på næste side.

Dansk Ornitologisk Forenings lokalitetsregistrering

Vallø Dyrehave og Slotspark



Ynglefugle, antal par

| | 1980 | 1993 | 1995 |
|------------------------|-------|-------|-------|
| Lille Lappedykker | 0-1 | 2 | 1-2 |
| Gråstrubet Lappedykker | 4-5 | 1 | |
| Knopsvane | 1-2 | 1-2 | 3 |
| Grågås | 4-5 | 12-14 | 10-15 |
| Gravand | 2-3 | 2-4 | 3-5 |
| Gråand | 5-10 | 6-10 | 12-16 |
| Skeand | | | |
| Troldand | | 0-2 | 0-2 |
| Hvepsevåge | | 0-1 | 0-1 |
| Spurvehøg | 0-1 | 1 | 0-1 |
| Musvåge | 1-2 | 0-1 | 1 |
| Tårnfalk | | 2 | 1 |
| Agerhøne | | | 0-1 |
| Fasan | | 10-15 | 10-15 |
| Vandrikse | | 1 | |
| Grønbenet Rørhøne | 5-8 | 3-4 | 4-6 |
| Blishøne | 10-15 | 18-22 | 25-30 |
| Skovsneppe | 1-2 | 1-2 | |
| Huldue | 3 | 4-5 | 12-14 |
| Ringdue | | 30-35 | 40-45 |
| Tyrkerdue | | | 1 |
| Gøg | | 2-4 | 5-7 |
| Natugle | 4-5 | 3 | 1-2 |
| Mursegler | | 2-3 | 5-8 |
| Stor Flagspætte | | 9-15 | 8-12 |
| Sanglærke | | 0-1 | 0-3 |
| Landsvale | | 14-20 | 9-10 |
| Bysvale | | 13-16 | 7-9 |
| Skovpiber | | 4-6 | 9-10 |

Ynglefugle, antal par (fortsat)

| | 1980 | 1993 | 1995 |
|---------------------|------|--------|--------|
| Hvid Vipstjert | | 6-8 | 8-9 |
| Gærdesmutte | | 28-35 | 45-60 |
| Jernspurv | | 12-18 | 20-25 |
| Rødhals | | 15-17 | 18-20 |
| Nattergal | 6-8 | 1 | 4-6 |
| Rødstjert | | 10 | 10-12 |
| Sjagger | | 0-1 | 1 |
| Sangdrossel | | 12-18 | 15-20 |
| Misteldrossel | | 2 | 1-2 |
| Sivsanger | 1 | | |
| Kærsanger | 1 | 2-4 | 2-4 |
| Rørsanger | 8-10 | 3-7 | 7-9 |
| Gulbug | | 9 | 8-11 |
| Gærdesanger | | 1 | 4-5 |
| Tornsanger | | 3 | 5-7 |
| Havesanger | | 40 | 30-35 |
| Munk | | 28-45 | 40-50 |
| Skovsanger | | 0-1 | 2 |
| Gransanger | | 18-25 | 20-25 |
| Løvsanger | | 20-21 | 40-50 |
| Fuglekonge | | 3-4 | 4-5 |
| Grå Fluesnapper | | 1 | 13-14 |
| Broget Fluesnapper | | 2-3 | 12-14 |
| Halemejse | | 3-4 | 5-7 |
| Sumpmejse | | 4-6 | 6-7 |
| Sortmejse | | 2-3 | 2-3 |
| Blåmejse | | 33-45 | 30-35 |
| Musvit | | 46-68 | 30-35 |
| Spætmejse | | 26-32 | 15-17 |
| Træløber | | 16-21 | 12-14 |
| Rødrygget Tornskade | | 0-1 | |
| Husskade | | 0-1 | 1-2 |
| Allike | | 6-8 | 9-11 |
| Gråkrage | | 12-16 | 15-17 |
| Stær | | 36-40 | 30-32 |
| Gråspurv | | 10-15 | 10-15 |
| Skovspurv | | 10-15 | 10-15 |
| Bogfinke | | 80-100 | 90-100 |
| Gulirisk | 0-2 | | |
| Grønirisk | | 14-18 | 15-20 |
| Stillits | | 4-6 | 5-6 |
| Grønsisken | | | 0-1 |
| Tornirisk | | 3-8 | 2-5 |
| Lille Korsnæb | | 0-1 | |
| Dompap | | 3-4 | 3-4 |
| Kernebider | 0-1 | 2-3 | 2-3 |
| Gulspurv | | 12-18 | 15-20 |
| Rørspurv | | | 1-2 |

Tryggevælde Ådal

| |
|-----------------------------|
| Amt: Roskilde |
| Kommune: Vallø, Køge |
| Lokalitetsnr: 271020 |
| Lokalitetstype: Eng |
| Klassifikation: V2 |

| |
|--|
| Ejer: |
| Dækning: Y2 |
| UTM E: 707400 |
| UTM N: 6142450 |
| Beskrivelse: Anita Pedersen 10/97 |

Beskrivelse

Denne lokalitet omfatter strækningen af Tryggevælde Ådal fra Møllemarken ved Vallø By i nord til engene ved Ammerup i syd (syd for landevejen til Klippinge). Der foretages afgræsning med kreaturer på de fleste af engområderne langs åen og enkelte steder høslæt. En del af engområderne er dog under tilgroning. I randområderne er der beplantninger med Rødgran og El. En trampet sti går mellem Strøby og Store Tårnby, og en lille flydebro gør passage mulig over åen. Stien fortsætter på den vestlige side langs skellet syd for Store Tårnby.

Karakteristik

En lokalitet med forekomst af flere almindelige og ualmindelige sumpfugle. Bl.a. ynglende atlingand 1 par, skeand 1 par, rørhøg 3 par, strandskade 3 par, vibe 46 par, brushøne 1 par, gul vipstjert 28 par, græshoppesanger 5 sy og sivsanger 39 par. Der høres hyppigt engsnarre, plettet rørvagtel, vandrikse og pungmejse i området. I træktiden benyttes området af flere arter af rastende fugle. Bl.a. ses der lejlighedsvis flokke af blisgæs, bjergpibere og tinksmede. Tidligere ynglede der et større antal vadefuglearter i området, bl.a. alm. ryle.

Erhvervsudnyttelse

Jagt; opsætning af andehuse og fodring af ænder. Afgræsning. Fiskeri.

Rekreativ udnyttelse

Jagt. Fiskeri.

Ekskursionsmål

Velegnet til ekskursion. Dele af ådalen kan overskues fra anlagte veje og stier.

Beskyttelsesbehov

Generelt er vadefuglebestanden kraftigt aftaget siden 1960'erne på grund af tilgroning. Amtet har fået etableret flere frivillige aftaler med græsning i området, men på længere sigt er det ikke holdbart. Det tidligere Hovedstadsråd påpegede i begyndelsen af 80'erne vigtigheden af Tryggevælde Ådal, kulturhistorisk såvel som naturhistorisk, og konkluderede at en fredning var stærkt påkrævet. Der bør derfor snarest udarbejdes fredningsforslag for området, således at en fremtidig fredning med dertil hørende plejeplan med kreaturgræsning iværksættes og sikres i fremtiden i hele ådalen.

Optællere

Lars Dinesen.

Litteratur

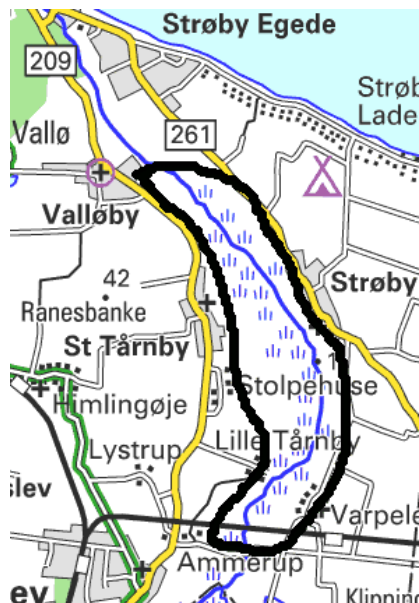
Dinesen, L. 1993. Tryggevælde Ådal - overvågning af ynglefugle 1990-1993. Rapport af Ornis Consult for Roskilde Amt.

Dinesen, L. 1995. Tryggevælde Ådal - overvågning af ynglefugle 1995. Rapport af Ornis Consult for Roskilde Amt.

Kort og tabel på næste side.

Dansk Ornitologisk Forenings lokalitetsregistrering

Tryggevælde Ådal



Rastefugle, årligt maksimum

| | 1970 | 1994 | 1995 |
|-----------------|------|------|------|
| Fiskehejre | | 10 | 15 |
| Sangsvane | 45 | | |
| Grågås | 25 | 6 | 11 |
| Gravand | 250 | 104 | 171 |
| Pibeand | 30 | 22 | |
| Krikand | 225 | 165 | 292 |
| Gråand | 1000 | 15 | |
| Spidsand | 10 | 3 | 2 |
| Skeand | 70 | | 11 |
| Rød Glente | | | 1 |
| Fjeldvåge | 1 | | |
| Fiskeørn | 1 | | 1 |
| Blishøne | | 25 | 147 |
| Trane | 1 | | |
| Temmincksryle | 5 | | |
| Brushane | 50 | 16 | 65 |
| Dobbeltbekkasin | 30 | 149 | 137 |
| Hvidklire | 6 | | |
| Svaleklire | 5 | 5 | 2 |
| Tinksmed | 100 | 11 | 225 |

Tabel på næste side.

Dansk Ornitologisk Forenings lokalitetsregistrering

Dansk Ornitologisk Forenings lokalitetsregistrering

Tryggevælde Ådal

Ynglefugle, antal par

| | 1970 | 1980 | 1993 | 1994 | 1995 |
|-------------------|---------|-------|------|------|---------|
| Knopsvane | 1 | | | | |
| Grågås | 1-3 | | | | |
| Gravand | 15-20 | 15 | | | |
| Gråand | 10-15 | 5 | | | |
| Atlingand | 1-2 | | 1 | | 1 |
| Skeand | 2-4 | | | | 1 |
| Rørhøg | 0-1 | | 2 | 2 | 3 |
| Spurvehøg | | | 2 | 1 | 1 |
| Tårnfalk | 1-2 | | 2 | 3 | 3 |
| Agerhøne | | | 5 | | 10 |
| Vandrikse | 1 | | | | |
| Grønbenet Rørhøne | 5-10 | 10 | 5 | | |
| Blishøne | 10-25 | 10 | 5 | | 5 |
| Strandskade | | | 2 | 2 | 3 |
| Vibe | 150-200 | 40 | 17 | 50 | 46 |
| Almindelig Ryle | 10-15 | | | | |
| Brushane | 1 | | | 0-1 | |
| Dobbeltbekkasin | 60-65 | 50-75 | 17 | 16 | 24 |
| Stor Kobbersneppe | 0-1 | | | | |
| Rødben | 30-35 | 15-20 | 10 | 20 | 20 |
| Stormmåge | | | 1 | | |
| Gøg | 2-3 | | | | |
| Skovhornugle | | | 1 | | 0-1 |
| Engpiber | | | | 50 | |
| Gul Vipstjert | 2 | 20 | 21 | 23 | 28 |
| Nattergal | 5 | | 16 | 18 | 23 |
| Bynkefugl | | | | | 6 |
| Misteldrossel | | | | 1 | |
| Græshoppesanger | | | 10 | 6 | 5 |
| Sivsanger | | | 32 | 24 | 39 |
| Kærsanger | | | 5 | 9 | 24 |
| Råge | | | 100 | | 100-300 |

Dansk Ornitologisk Forenings lokalitetsregistrering

De beskrevne lokaliteter, alfabetisk oversigt

| Lokalitet | Nummer | | |
|-----------------------------------|--------|--------------------------------------|--------|
| | | Lejre Vig | 261539 |
| | | Lille sø vest for Snoldelev-Hastrup | 269110 |
| Akselmosen | 263024 | Lilleø | 255526 |
| Avnsø | 257053 | Lunen og Lavringe Mose | 261070 |
| Birkemose ved Boserup Skov | 265070 | Maglemose | 255070 |
| Birkevad Mose | 263060 | Maglemose | 267010 |
| Bløden | 265532 | Mose mellem Gørslev og Vollerslev | 267110 |
| Bognæs-halvøen | 261020 | Mose sydvest for Dalby Skov | 267055 |
| Bolund | 255529 | Mose sydvest for Svogerslev | 265010 |
| Borup Sø | 267080 | Mose ved Kappelgårde | 253090 |
| Brændemose | 267120 | Mose ved Lerbjerg | 257055 |
| Buesø | 265054 | Mose vest for Kløvested Skov | 267020 |
| Bymose ved Kirke Såby | 257010 | Olsbæksø | 253070 |
| Dalby Sø | 267030 | Pertri Sø | 267232 |
| Darup Grusgrav | 265160 | Ramsø | 263030 |
| Darup Mose | 265150 | Ramsømagle Sø | 263031 |
| Ejby Sø | 267070 | Regnemark Mose | 267200 |
| Elleenge | 263022 | Ringøen | 265536 |
| Elleore | 265533 | Roskilde Bredning | 265506 |
| Engene ved Køge Å | 259063 | Roskilde Fjord | 265500 |
| Flængholm | 255522 | Roskilde Vig | 265538 |
| Gadstrup Mose | 263010 | Ryegårdsskovene | 251010 |
| Gammel Havdrup Mose | 269082 | Rørmose syd for Sankt Hans Hospital | 265030 |
| Gammel Køgegårds park | 259061 | Sivholm | 261537 |
| Gammelsø | 267231 | Skjoldenæsholm-skovene | 257050 |
| Grusgrav ved Øde Hastrup | 265130 | Skovholmene i Lejre Vig | 261544 |
| Grusgrave ved Kirke Hvalsø | 257120 | Snoldelev Mose | 269081 |
| Gundsømagle Holme og Østrup Holme | 255081 | Staunings Ø | 269010 |
| Mose | | Store Enghave | 257020 |
| Gundsømagle Sø | 255030 | Strandeng ved Bistrup Parcelgård | 265120 |
| Hastrup Mose | 263050 | Svaleø | 265531 |
| Hesteholme | 261535 | Svenstrup og Humleore Skovdistrikter | 267210 |
| Hove Grusgrav | 255050 | Svogerslev Sø | 265053 |
| Hyldeholm i Lejre Vig | 261543 | Sydlig fjordløb af Roskilde Fjord | 255504 |
| Hyrdehøj Skov | 265040 | Syv Holme Mose | 263070 |
| Jersie Mose | 269050 | Syv Mose | 263021 |
| Junckers Savværk | 259120 | Søerne ved Gunderup Kohave | 259070 |
| Jyllinge Holme | 255519 | Søerne ved Klemmenstrupgård | 259110 |
| Karlstrup-Karlsunde Mose | 269070 | Sønderø ved Roskilde Vig | 265545 |
| Kattinge Vig | 265534 | Søndre Stand | 259040 |
| Kattinge-søerne | 265050 | Tobaksholm | 255524 |
| Kimmerslev Sø | 267160 | Truelstrup Mose | 263090 |
| Kornerup Sø | 265055 | Tryggevalde Ådal | 271020 |
| Køge Havn | 259030 | Tørvegrave ved Særløse | 257110 |
| Køge Nordstrand | 259020 | Ulvemosen syd for Dalby Skov | 267050 |
| Køge Ås | 259062 | Vallø Dyrehave og Slotspark | 271010 |
| Langholm i Lejre Vig | 261542 | Vallø Skovdistrikt | 271001 |
| Langholmene inkl. Jærnhatten og | 255521 | Valore Mose | 267150 |
| Kattehulsholmene | | Vandhul ved Ankerstræde | 259130 |
| Ledreborg-skovene | 261030 | Vandhul ved Vor Frue Rensningsanlæg | 265140 |

Dansk Ornitologisk Forenings lokalitetsregistrering

| | |
|-----------------------|--------|
| Væld ved Tadre Mølle | 257046 |
| Våddragerholmene | 255525 |
| Yderste Holm | 255523 |
| Ølsemagle Revle | 259010 |
| Åmose ved Gundsømagle | 255020 |
| Åshøje Overdrev | 259080 |
| Åstrup Skov | 257040 |

Dansk Ornitologisk Forenings lokalitetsregistrering
