

Fuglelokaliteterne i Århus Amt

Bind 3

Udgivet af Dansk Ornitologisk Forening med støtte fra Skov- og Naturstyrelsen

Fuglelokaliteterne i Århus Amt, bind 3

af Peter Lange og Morten Nielsen

Forside: Tilde Carlsen

© Dansk Ornitologisk Forening 1998

Denne rapport må ikke kopieres, hverken helt eller delvis, uden forudgående skriftlig aftale med Dansk Ornitologisk Forening. Ved citat skal der tydeligt henvises til Dansk Ornitologisk Forening som kilde.

Udsnit af kort © Kort- og Matrikelstyrelsen, gengivet med tilladelse nr. (G 103-96)

ISBN 87-90310-20-9

Udgivet af Dansk Ornitologisk Forening med støtte fra Skov- og Naturstyrelsen.

Dansk Ornitologisk Forening
Vesterbrogade 140 A
1620 København V
Tlf. 3131 4404
Fax 3131 2435

Dansk Ornitologisk Forenings lokalitetsregistrering

Dansk Ornitologisk Forenings lokalitetsregistrering

Troldkær vest for Stubbe Sø

Amt: Århus
Kommune: Rønde
Lokalitetsnr: 739040
Lokalitetstype: Mose
Klassifikation: V3

Ejer: Privat
Dækning: Y3
UTM E: 603310
UTM N: 6236890
Beskrivelse: Peter Lange 10/97

Beskrivelse

Mose (tidligere hedemose), ugræssede enge og krat.

Karakteristik

Ynglende vandfugle.

Dækning

Enkelte besøg i yngletiden hvert år.

Beskyttelser

NBL's §3.

Rekreativ udnyttelse

Jagt.

Ekskursionsmål

Mosen kan overskues fra Ebeltoft-Tirstrup-vejen og fra skovveje i området.

Beskyttelsesbehov

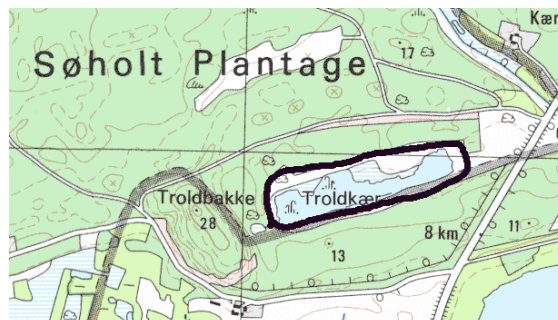
En genoptagelse af græsningen vil modvirke tilgroning af området.

Litteratur

Bot. Lok. 22b/34-5.

Oplysere

Jens Mikkelsen, lokalrapport.



Ynglefugle, antal par

	1993	1994	1995
Lille Lappedykker		1	
Toppet Lappedykker			1
Gråstrubet Lappedykker		2	1
Knopsvane			1
Grågås	1		
Gravand		0-2	
Blishøne		1	

Langsø i Skramsø Plantage

Amt: Århus
Kommune: Rønde
Lokalitetsnr: 739050
Lokalitetstype: Sø
Klassifikation: V4, R3

Ejer:
Dækning: Y3, R1
UTM E: 603300
UTM N: 6236900
Beskrivelse: Peter Lange 10/97

Beskrivelse

Smal, lang sø med god vandkvalitet og naturlig vandplantevegetation, omgivet af græssede enge, fattigkær og sure moser.

Karakteristik

Ynglende vandfugle.

Dækning

Sporadiske optællinger; yderligere oplysninger ønskes.

Beskyttelser

NBL's §3.

Rekreativ udnyttelse

Lystfiskeri.

Ekskursionsmål

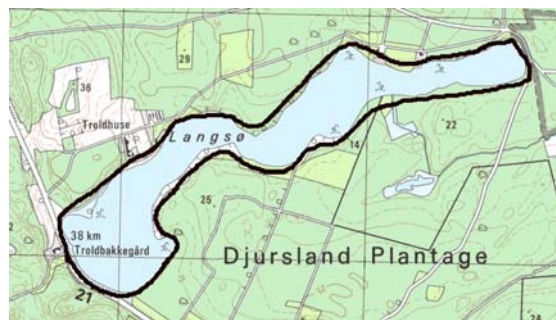
Søen kan overskues fra offentlig vej samt fra skov- og markveje i området.

Litteratur

Bot. Lok. 22b/33.

Oplysere

Jens Mikkelsen, lokalrapport.



Ynglefugle, antal par

	1980	1995
Lille Lappedykker	2	
Toppet Lappedykker	10	1-3
Gråand		1
Taffeland	3	
Blishøne		2
Grønbenet Rørhøne		1

Rastefugle, årligt maksimum

	1993	1994	1995
Gråand	99	16	28
Troldand	2	22	32
Stor Skallesluger	37	72	8

Øjesø og Lillesø i Skramsø Plantage

Amt: Århus
Kommune: Rønde
Lokalitetsnr: 739060, 737065
Lokalitetstype: Sø
Klassifikation: V3

Ejer: Privat
Dækning: Y2
UTM E: 599400
UTM N: 6239400
Beskrivelse: Peter Lange 10/97

Beskrivelse

Øjesø er en ren, lavvandet sø med sandbund. En del rørskov af varierende bredde. Søen omgives af krat, hængesæksdannelse og hede.
Lillesø er omkranset af rørskov, kær og enge.

Karakteristik

Ynglende vandfugle.

Dækning

Ynglefugle talt 1993-95.

Beskyttelser

NBL's §3.

Ekskursionsmål

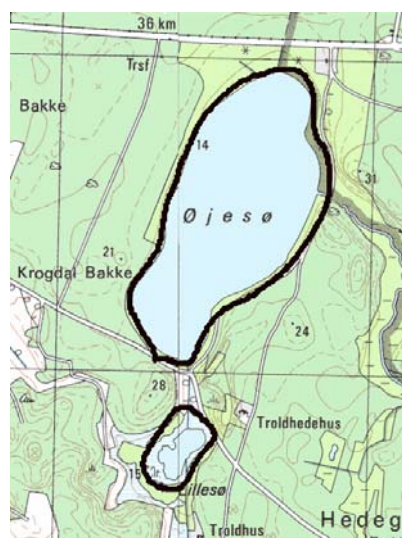
Dele af søerne kan overskues fra offentlig vej.

Litteratur

Bot. Lok. 22b/32-1 & 2.

Oplysere

Jens P. Lomholt m.fl.



Ynglefugle, antal par

Øjesø (739060)

	1993	1994	1995	1996
Lille Lappedykker	1	1	1	
Toppet Lappedykker	4-12	3	1	4
Gråstrubet Lappedykker	1			
Knopsvane	1	1		
Gravand		1	0-1	
Gråand		2	1	
Taffeland	1-2			
Troldand	0-3	0-3		
Vandrikse	1-2	1-2	1-2	
Grønbenet Rørhøne	1-2			
Blishøne	3-5	3	6	2
Skovsneppe	0-1	0-1	1	
Nattergal		1		
Kærsanger		1		
Rørsanger	5-6	3		
Rørspurv	1-2	1-2	1-2	

Lillesø (739065)

	1993	1994	1995
Gravand	0-1		
Troldand	0-1		
Vandrikse	1-3		
Grønbenet Rørhøne	2		
Blishøne	1	1	
Rørsanger	1-2		
Kernebider			1
Rørspurv	1		

Sengeløkke Mose

Amt: Århus
Kommune: Rønde
Lokalitetsnr: 739076
Lokalitetstype: Mose
Klassifikation: V3

Ejer: Privat
Dækning: Y1
UTM E: 597810
UTM N: 6235920
Beskrivelse: Peter Lange 10/97

Beskrivelse

Mose omgivet af agerland, hede og overdrev.

Karakteristik

Ynglende vandfugle.

Dækning

Årlige ynglefugletællinger.

Beskyttelser

NBL's §3.

Ekskursionsmål

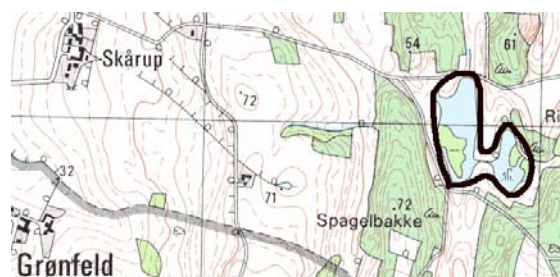
Mosen kan overskues fra markveje.

Litteratur

Bot. Lok. 22b/31.

Oplysere

Jens P. Lomholt.



Ynglefugle, antal par

	1993	1994	1995
Lille Lappedykker	1		1
Gråstrubet Lappedykker	2-3	2-5	2
Knopsvane	1		
Gravand	0-3		
Krikand		0-1	
Gråand	2	1	
Taffeland	0-1		0-1
Troldand	0-1		1
Grønbenet Rørhøne	2-3	1-2	
Blishøne	4	1-3	
Vibe	0-1		
Hættemåge		3	
Kærsanger	1		
Rørsanger	1-2	1	
Rødrygget Tornskade	1		
Rørspurv	1		

Knudsminde Mose

Amt: Århus
Kommune: Rønde
Lokalitetsnr: 739077
Lokalitetstype: Mose
Klassifikation: V3

Ejer:
Dækning: Y2
UTM E: 598700
UTM N: 6237870
Beskrivelse: Peter Lange 10/97

Beskrivelse

Mose.

Karakteristik

Ynglende vandfugle.

Dækning

Ynglefugle optalt 1993 og 1994.

Beskyttelser

NBL's §3.

Erhvervsudnyttelse

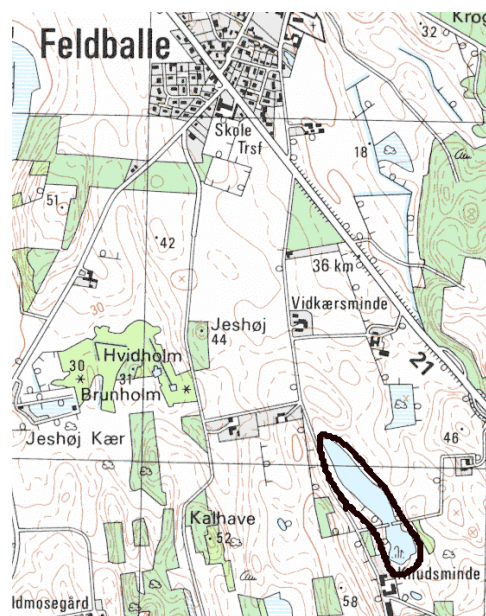
Landbrug.

Ekskursionsmål

Mosen kan overskues fra markveje i området.

Oplysere

Jens P. Lomholt.



Ynglefugle, antal par

	1993	1994
Lille Lappedykker	1-2	
Gråstrubet Lappedykker	2-3	3
Knopsvane	1	1
Gråand	1-2	
Taffeland	0-1	
Troldand	0-1	
Grønbenet Rørhøne	1	
Blishøne	3-4	
Vibe		1
Hættemåge	2-3	2-4

Møllerup-skovene

Amt: Århus
Kommune: Rønde
Lokalitetsnr: 739110 m.fl.
Lokalitetstype: Skov
Klassifikation: S3

Ejer: Møllerup Gods
Dækning: Y2
UTM E: 596300
UTM N: 6238530
Beskrivelse: Peter Lange 10/97

Beskrivelse

Overvejende løvskove på kuperet terræn, omkring Møllerup Gods' park med mindre sø.

Karakteristik

Ynglende skovfugle, bl.a hvepsevåge.

Dækning

Ynglefugle talt 1993; herudover sporadiske besøg.

Erhvervsudnyttelse

Skovdrift. Intensiv herregårdsjagt med udsatte fasaner og ænder.

Ekskursionsmål

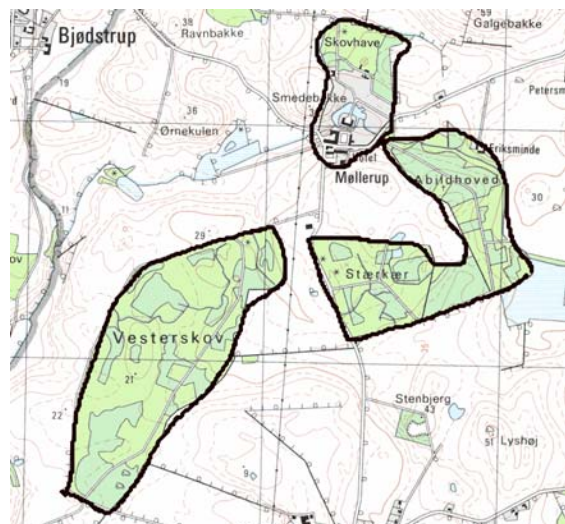
Der er adgang til skovene via skovveje og stier. Dele af parken er lukket for offentlig adgang.

Litteratur

Bot. Lok. 22b/30-1, 2 & 3.

Oplysere

Jens P. Lomholt.



Ynglefugle, antal par

Vesterskov (739110)

	1993
Grønspætte	1
Stor Flagspætte	2
Gulbug	3
Grå Fluesnapper	1
Spætmejse	2
Træløber	2
Dompap	2

Stærkær og Abildhoved (739110 og 739111)

	1993	1995	1996
Hvepsevåge	1	1	1
Agerhøne	2		
Natugle		1	1
Grønspætte	1		
Stor Flagspætte	1-2		
Skovsanger	1		
Grå Fluesnapper	1		
Halemejse	1		
Spætmejse	2-3		
Dompap	1-2		

Møllerup Park og Skovhave (739113)

	1993	1994
Grønbenet Rørhøne		1
Blishøne	1	
Spætmejse	1	

Ringelmose Skov og Ringelmosedammen

Amt: Århus
Kommune: Rønde
Lokalitetsnr: 739140, 739145
Lokalitetstype: Skov, sø
Klassifikation: S2, V3

Ejer: Staten
Dækning: Y1
UTM E: 562680
UTM N: 6239000
Beskrivelse: Peter Lange 10/97

Beskrivelse

164 ha overvejende løvskov, kunstigt anlagt skovsø, meget artsrig skovbundsflora.

Karakteristik

Ynglende skov- og vandfugle, bl.a. huldue, ravn samt taffel- og trolldand.

Dækning

Ynglefugletællinger 1993-95.

Beskyttelser

Skovens vådområder er omfattet af NBL's §3. Skoven grænser mod vest op til den 170 ha store Kalø-fredning.

Erhvervsudnyttelse

Skovdrift. Jægerskole og højskole i skovens sydlige kant.

Rekreativ udnyttelse

Intensiv færdsel.

Ekskursionsmål

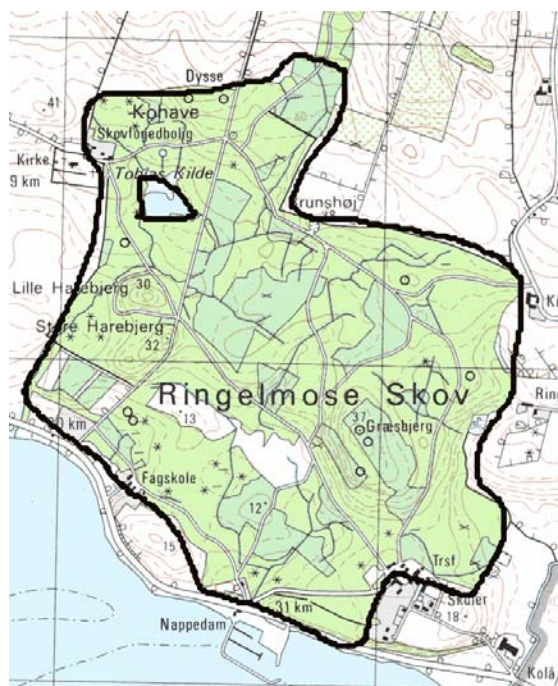
Lettilgængelig; mange skovveje og stier.

Litteratur

Andersen, Torben Quist 1993: Ynglefugle i Hestehaven og Ringelmose Skov 1993. Sørvænen 3/93, s. 4-14.
Bot. Lok. 22a/14-2.

Oplysere

Torben Quist Andersen, Jesper Nelby Kristiansen m.fl.



Tabel på næste side.

Dansk Ornitologisk Forenings lokalitetsregistrering

Ringelmose Skov og Ringelmosedammen

Ynglefugle, antal par

Ringelmosedammen (739145)

	1980	1993	1994	1995	1996
Lille Lappedykker	1	2	2	1	
Gråstrubet Lappedykker	1				
Gråand		2	1	1-3	1
Taffeland		2	0-2	0-3	
Troldand	1	3	0-3	2-3	2
Toppet Skallesluger	1				
Spurvehøg	1				
Musvåge	1				
Grønbenet Rørhøne		1	1		
Blishøne		2	2	1	2
Natugle	1				
Grønspætte	1				
Skovsanger	1				
Kernebider	1				

Tallene fra 1980 omfatter også Hestehave Skov.

Ringelmose Skov (730140)

	1993	1995
Spurvehøg	1	
Musvåge	2	1-2
Tårnfalk	2	
Grønbenet Rørhøne	1	
Blishøne	2	
Huldue	1	3
Gøg	3	4
Natugle	1	1
Grønspætte	6	2-3
Stor Flagspætte	10	4
Skovpiber	6	7
Nattergal		1
Rødstjert	3	4
Rørsanger		1
Spætmejse	8	3
Træløber	13	5
Skovskade	5	3-4
Gråkrage	5	9
Ravn	1	1
Kernebider	4	3

Egens Vig og Egens Sand

Amt: Århus
Kommune: Rønde, Ebeltoft
Lokalitetsnr: 739150
Lokalitetstype: Lavvandet kyst, strandeng
Klassifikation: K4, R4

Ejer:
Dækning: Y3, R3
UTM E: 592380
UTM N: 6237450
Beskrivelse: Peter Lange 10/97

Beskrivelse

Lavvandet kystområde, omgivet af strandenge og kratbevoksede skrænter, i syd en krummedannelse under tilgroning.

Karakteristik

Ynglende og rastende vandfugle.

Dækning

Uregelmæssig; yderligere oplysninger om især de ynglende fugle er ønskelige.

Beskyttelser

Dele af engene er omfattet af NBL's §3.

Erhvervsudnyttelse

Landbrug på de tilgrænsende arealer, fiskeri.

Rekreativ udnyttelse

Intensiv lystbådesejlads til Nappedam Bådehavn; lystfiskeri; sandormegravning.

Ekskursionsmål

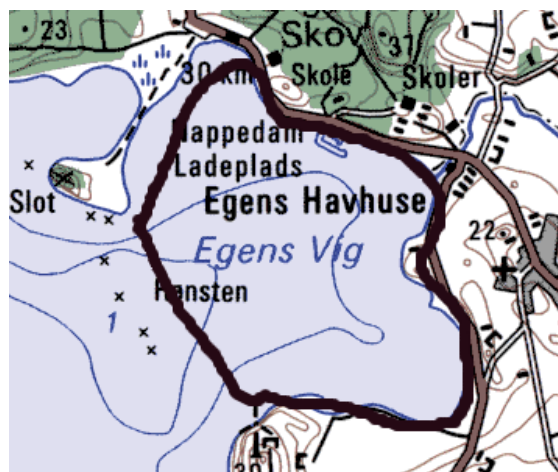
Hele vigen kan fint overskues fra offentlige veje; færdsel langs stranden er mulig, men bør undgås ved Egens Sand i fuglenes yngletid.

Litteratur

Bot. Lok. 22a/16-1 (Egens Sand).

Oplysere

Peter Lange, Allan Janniche; lokalrapport.



Ynglefugle, antal par

Egens Vig (739150)

	1993
Knopsvane	1
Vibe	2

Egens Sand (739515)

	1980	1995	1996
Knopsvane		1	1
Gravand	0-1		
Blishøne			0-3
Strandskade	1	1-2	1
Stor Præstekrave	1	1	
Vibe		1	1-3
Rødben		1-2	0-1
Hættemåge		0-5	
Stormmåge		0-3	
Havterne	2		

Tabel på næste side.

Dansk Ornitologisk Forenings lokalitetsregistrering

Egens Vig og Egens Sand

Rastefugle, årligt maksimum

Egens Vig (739150)

	1993	1994	1995	1996
Knopsvane	5	10	24	57
Sangsvane	3			10
Gravand			23	10
Gråand		42	56	110
Taffeland		2	24	70
Bjergand				35
Ederfugl	10	27	11	19
Hvinand	105	30	64	80
Toppet Skallesluger	8	20	9	8
Hjejle	100	1		1
Vibe	4	120	150	29
Almindelig Ryle		75	78	
Hvidklire	20	4		32
Mudderklire	10	6		

Kalø Slotsruin og enge

Amt: Århus
Kommune: Rønde
Lokalitetsnr: 739160
Lokalitetstype: Eng, hav
Klassifikation: K4, R3

Ejer: Staten
Dækning: Y3, R2
UTM E: 591140
UTM N: 6237780
Beskrivelse: Peter Lange 10/97

Beskrivelse

Ø forbundet med fastlandet via smal tange, omgivet af lavvandede kystområder og strand-enge.

Karakteristik

Ynglende og rastende vandfugle.

Dækning

Uregelmæssig; yderligere oplysninger ønskes.

Beskyttelser

Landområderne indgår i Kalø-fredningen.

Rekreativ udnyttelse

Intensiv færdsel til Kalø; lystfiskeri.

Ekskursionsmål

Lettilgængelig. Der er offentlig adgang til hele området, men færdsel på strandene i fuglenes yngletid bør undgås.

På øen findes ruinen af Kalø Slot fra 1343.

Beskyttelsesbehov

Publikum bør evt. via skiltning opfordres til at undlade færdsel på strandene vest for dæmningen ud til Kalø i fuglenes yngletid. Løse hunde er også et problem.

Litteratur

Bot. Lok. 22a/13-1.

Folder: Vandreture i statsskovene nr. 94: Kalø.

Oplysere

Peter Lange, Allan Janniche; lokalrapport.



Tabel på næste side.

Dansk Ornitologisk Forenings lokalitetsregistrering

Kalø Slotsruin og enge

Ynglefugle, antal par

	1970	1980	1993	1994	1996
Knopsvane			1		0-1
Gravand		2			1-2
Gråand		1-2			0-1
Toppet Skallesluger		2-3		0-2	0-1
Hvæpsevåge	1				
Spurvehøg	1				
Musvåge	3				
Strandskade	1		1	0-2	1
Stor Præstekrave		2-3	1		
Vibe	5				
Dobbeltbekkasin	1-2				
Rødben	6-7	2			0-1
Hættemåge	250	65			
Fjordterne		2			
Huldue	1				
Gøg					0-1
Sanglærke					1-5
Engpiber			1	4	1
Kærsanger			1		
Allike			3		

Rastefugle, årligt maksimum

	1970	1980	1993	1994	1995
Skarv		30	157	30	2
Knopsvane			13	25	10
Gråand	1		110	395	30
Troldand			80	2	
Ederfugl		200	500		30
Hvinand	1	200	253	137	55
Toppet Skallesluger	1		10	28	8
Stor Skallesluger			4	14	
Strandskade			34	35	4
Stor Præstekrave			11		
Hjejle				155	
Vibe			80	9	
Almindelig Ryle	1		50	75	200
Stor Regnspove		125			

Hestehave ved Kalø

Amt: Århus
Kommune: Rønde
Lokalitetsnr: 739170
Lokalitetstype: Skov
Klassifikation: S3

Ejer: Staten
Dækning: Y2
UTM E: 590770
UTM N: 6239160
Beskrivelse: Peter Lange 10/97

Beskrivelse

176 ha overvejende løvskov, især bøg. På kystskrænten syd og vest for skoven (kaldet Havbakkerne) findes partier af gammel naturskov. Meget artsrig skovbundsflora.

Karakteristik

Ynglende rovfugle og grønspætte.

Dækning

Ynglefugletælling 1993; herudover sporadiske oplysninger.

Erhvervsudnyttelse

Skovdriften er i de senere år ekstensiveret - som led i et forsøg (naturnær skovdrift).

Rekreativ udnyttelse

Intensiv færdsel til fods.

Ekskursionsmål

Lettilgængelig; flere afmærkede ruter i skoven; se turfolderen.

Litteratur

Andersen, Torben Quist 1993: Ynglefugle i Hestehaven og Ringelose Skov 1993. Søravnen 3/93, s. 4-14.
Bot. Lok. 22a/14-1.

Oplysere

Jesper N. Kristiansen, Torben Quist Andersen m.fl.



Ynglefugle, antal par

	1993	1994	1995
Gravand	2		
Spurvehøg	1		
Musvåge	2	1	
Gøg	2		
Natugle	2	3	2
Grønspætte	5	2	
Stor Flagspætte	10		
Skovpiber	3		
Spætmejse	6		
Træløber	14		
Kernebider	7		

Ugelbølle Strand, Følle Strand og Mågeøen

Amt: Århus
Kommune: Rønde
Lokalitetsnr: 739200 m.fl.
Lokalitetstype: Strandeng, lavvandet kyst
Klassifikation: K1, R4

Ejer:
Dækning: Y3, R2
UTM E: 587800
UTM N: 6239530
Beskrivelse: Peter Lange 10/97

Beskrivelse

Marint dannet krummoddesystem med strandenge og laguner, lavvandede kystområder og kystskrænter.

Karakteristik

Visse år ynglende dværgterne, ynglende vadefugle, digesvalekoloni, rastende vandfugle.

Dækning

Uregelmæssig.

Beskyttelser

NBL's §3.

Rekreativ udnyttelse

Intensiv færdsel og badning fra nærliggende campingplads og sommerhusområde.

Ekskursionsmål

Lettilgængelig; færdsel yderst på odden bør dog undgås i fuglenes yngletid.

Beskyttelsesbehov

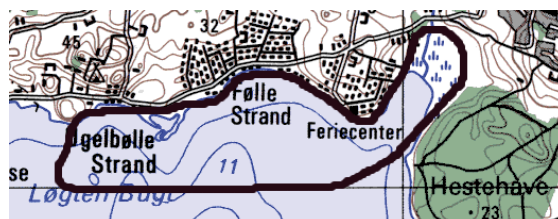
Der bør indføres færdselsbegrænsninger i fuglenes yngletid på den yderste del af odden, da færdsel af badegæster og løse hunde spolerer fuglenes yngel.

Litteratur

Bot. Lok. 22a/9-2.

Oplysere

Allan Janniche; lokalrapport.



Ynglefugle, antal par

Følle Strand - Ugelbølle Strand (739220)

	1995	1996
Digesvale	20	40-50

Mågeøen (739225)

	1993	1995	1996
Gravand			0-1
Strandskade		2	1
Stor Præstekrave	1	2	1-2
Rødben			0-1
Hættemåge		2	
Havterne		3	
Dværgterne		1	

Tabel på næste side.

Dansk Ornitologisk Forenings lokalitetsregistrering

Ugelbølle Strand, Følle Strand og Mågeøen

Ynglefugle, antal par

Følle Bund (739200)

	1980	1993	1994	1995
Gravand	2	1		
Gråand				1
Toppet Skallesluger	1			
Strandskade	3			0-1
Stor Præstekrave	6		1	
Vibe	5	1		1-2
Rødben	3			
Havterne	1			
Dværgerterne	3			
Rørsanger		1		
Rørspurv		1		

Tal fra 1980 omfatter også Mågeøen ("Følle Sand")

Rastefugle, årligt maksimum

Følle Bund (739200)

	1993	1994	1995	1996
Fiskehejre		10		
Sangsvane		1		
Gravand	2	8	10	
Gråand		110	64	80
Hvinand	22	19	4	17
Vibe	5	34		
Almindelig Ryle	3	33		
Brushane	4			
Hvidklire	10			

Mågeøen (739225)

	1993	1995	1996
Gråand			40
Bjergand			6
Ederfugl			75
Hvinand	150		60
Toppet Skallesluger	2		6
Almindelig Ryle	6	1	10

Dansk Ornitologisk Forenings lokalitetsregistrering

Elløv Enge

Amt: Århus
Kommune: Rønde
Lokalitetsnr: 739270
Lokalitetstype: Ager, skov, moser
Klassifikation: V4

Ejer: Privat
Dækning: Y2
UTM E: 593840
UTM N: 6244700
Beskrivelse: Peter Lange 10/97

Beskrivelse

Landbrugsland med en mosaik af læhegn, småskove, brakmarker, småmoser og afgræssede enge gennemskåret af grøfter.

Karakteristik

Ynglende agerlandsfugle, men kun få par.

Dækning

Regelmæssigt besøgt.

Beskyttelser

Mindre dele af området er omfattet af NBL's §3.

Erhvervsudnyttelse

Konventionelt landbrugsdrift, græsning, brakmarker og skovbrug.

Rekreativ udnyttelse

Lokal færdsel med hund i en afstand af op til 1 km ind i området. Ellers meget lidt færdsel.

Ekskursionsmål

Godt stisystem i området. Mange fine udsigtspunkter. SØ for Thorsager by, 250 m inde ad Elløvvej, findes et udsigtspunkt, hvorfra gåse-, rovfugle- og småfugletræk kan iagttages. Fouragerende rovfugle og vadefugle kan iagttages fra en bakke i kanten af engene.

Beskyttelsesbehov

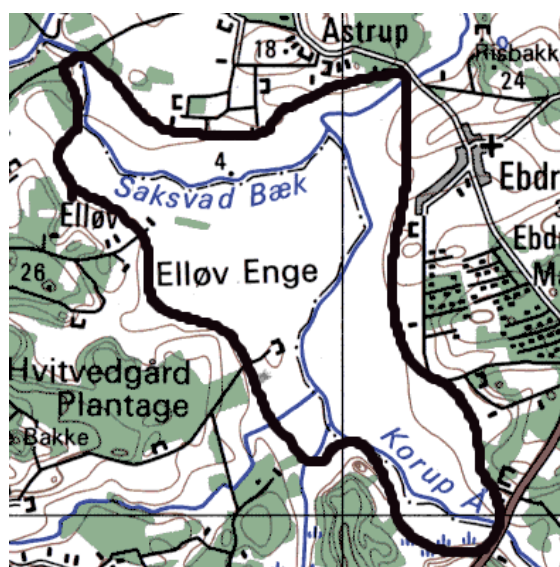
De resterende ferskenge og småmoser bør bevares og beskyttes mod yderligere afvanding.

Litteratur

Johansson, Lars P. 1991: Thorsager-Elløv Enge. Søravnen 3/91, s. 4-5.

Oplysere

Lars P. Johansson m.fl.



Ynglefugle, antal par

	1993	1994
Gravand		1
Agerhøne	1	3-5
Vibe		10
Engpiber		1
Nattergal		1-3
Bynkefugl		1-2

Dansk Ornitologisk Forenings lokalitetsregistrering

Medkær

Amt: Århus
Kommune: Rønde
Lokalitetsnr: 739300
Lokalitetstype: Mose, eng, ager, skov
Klassifikation: V3

Ejer: Privat
Dækning: Y3
UTM E: 591320
UTM N: 6245500
Beskrivelse: Peter Lange 10/97

Beskrivelse

Moselignende områder med gamle tørvegrave; rørskov, pilekrat og selvsåede birke udgør den væsentligste del af området. Fyrreskov, egeskov og bøgeskov samt kornmarker findes i kanten af de kreaturafgræssede enge. 60% afgræsning, 25% opdyrkning, 10% sø.

Karakteristik

Ynglende sumpfugle.

Dækning

Uregelmæssig; yderligere oplysninger ønskes.

Beskyttelser

NBL's §3.

Erhvervsudnyttelse

Landbrugsdrift i dele af området samt afgræsning.

Rekreativ udnyttelse

Bukkejagt fra høchsitz samt fra skydeskjul i rørskoven. Spejderlejr findes lige nord for lokaliteten. Ellers meget ekstensiv færdsel i området.

Ekskursionsmål

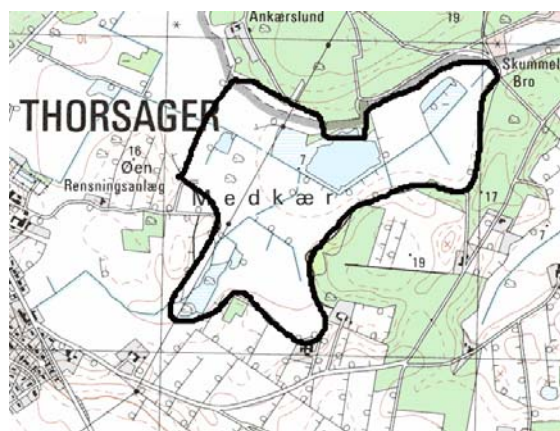
Sværttilgængeligt område og dårlige oversigtsforhold fra vejene. Fugletårn ønskeligt.

Beskyttelsesbehov

Græsning af enge bør opretholdes. Affald langs Hummelmosevejen (gamle campingvogne, biler, traskure m.m.) bør fjernes.

Oplysere

Lars P. Johansson, Arne Bo Larsen.



Ynglefugle, antal par

	1994	1995
Lille Lappedykker	1	1
Gråstrubet Lappedykker	2	2
Knopsvane		1
Krikand	0-1	
Gråand	0-2	
Vandrikse	1	
Blishøne	2-3	3
Vibe	1	
Skovhornugle	1	
Nattergal	1	1
Rørsanger	1	1
Drosselrørsanger		0-1

Dagstrup Mose

Amt: Århus
Kommune: Rønde
Lokalitetsnr: 739310
Lokalitetstype: Mose
Klassifikation: V3

Ejer: Privat
Dækning: Y2
UTM E: 588270
UTM N: 6245900
Beskrivelse: Peter Lange 10/97

Beskrivelse

Gamle tørvegrave samt lavvandet sø.
Kreaturafgræssede enge, rørskov, pile- og ellekrat.

Karakteristik

Ynglende sump- og mosefugle.
Hættemågekoloni. Muligvis ynglende
pungmejse.

Dækning

Ynglefugletælling i 1993; herudover
sporadiske oplysninger. Ny optælling ønskes.

Beskyttelser

NBL's §3.

Erhvervsudnyttelse

Afgræsning, rørskær.

Rekreativ udnyttelse

Jagt og lystfiskeri. Andehuse og
skydeplatforme. Meget lidt færdsel.

Ekskursionsmål

Den sydlige del kan nås via en grusvej ind i
området. Den østlige del med pilekrat kan ses
fra offentlig vej. Resten er svært at overskue.

Beskyttelsesbehov

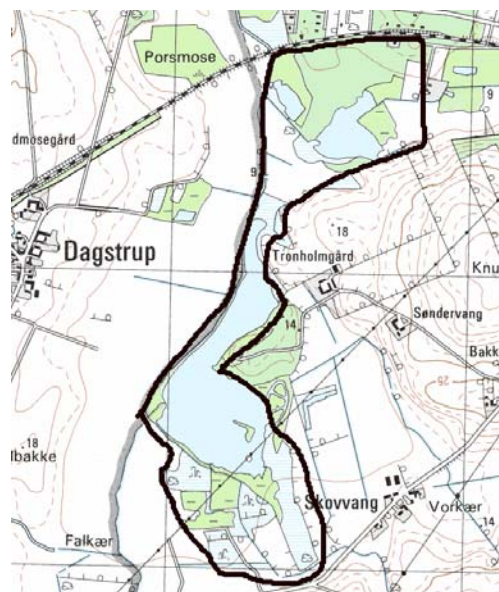
Græsning af engene bør intensiveres; fodring
og udsætning af ænder bør ophøre.

Litteratur

Laursen, Jørgen Terp 1985: Vådområder på
Midtdjursland 2: Dagstrup Mose. Gejrfuglen
21, s. 66-68.

Oplysere

Lars P. Johansson m.fl.



Ynglefugle, antal par

	1980	1993
Lille Lappedykker	1-3	
Toppet Lappedykker	2-6	2-3
Knopsvane	0-2	1
Grågås	0-1	
Gravand		1-2
Gråand		2
Taffeland	2-4	
Troldand	4-5	
Vandrikse		1
Grønbenet Rørhøne		1-2
Blishøne		2-3
Vibe	2-3	1-3
Dobbeltbekkasin	1-4	
Rødben	0-1	
Hættemåge		25-50
Engpiber		0-1
Gul Vipstjert	1-4	
Nattergal	12-18	6
Græshoppesanger		1
Kærsanger	18	1

Tjerrild Mose

Amt: Århus
Kommune: Rønde
Lokalitetsnr: 739330 m.fl.
Lokalitetstype: Mose, eng
Klassifikation: V1

Ejer: Privat
Dækning: Y3
UTM E: 589310
UTM N: 6248390
Beskrivelse: Peter Lange 10/97

Beskrivelse

Mose og enge.

Karakteristik

Ynglende hættemåge og pungmejse.

Dækning

Der foreligger kun oplysninger fra 1991; nyere oplysninger ønskes.

Beskyttelser

NBL's §3.

Erhvervsudnyttelse

Landbrug.

Rekreativ udnyttelse

Jagt.

Ekskursionsmål

Området er vanskeligt tilgængeligt.

Beskyttelsesbehov

Der bør sikres fortsat græsning af engene.

Oplysere

Lokalrapport.



Ynglefugle, antal par

	1991
Toppet Lappedykker	2
Knopsvane	0-1
Troldand	0-2
Grønbenet Rørhøne	2
Blishøne	3
Hættemåge	18
Gøg	1
Nattergal	2
Pungmejse	1

Skramsø Mølle og Lyngsø Hul

Amt: Århus
Kommune: Rønde
Lokalitetsnr: 739350
Lokalitetstype: Mose, skov
Klassifikation: V3

Ejer: Privat
Dækning: Y1
UTM E: 601600
UTM N: 6238900
Beskrivelse: Peter Lange 10/97

Beskrivelse

Fattigkær, hedemoser og skov, gennemstrømmet af Øksenmølle Å.

Karakteristik

Ynglende vandrikse, mulig ynglende krikand.

Dækning

Ynglefugle optalt 1994-95.

Beskyttelser

NBL's §3.

Erhvervsudnyttelse

Skovdrift.

Ekskursionsmål

Der er adgang til området via skovveje.

Beskyttelsesbehov

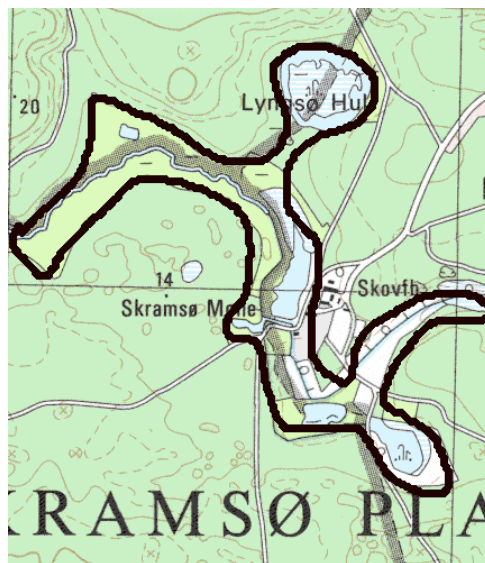
Udsætning og fodring af ænder bør stoppes.

Litteratur

Bot. Lok. 22b/34-8.

Oplysere

Jens P. Lomholt.



Ynglefugle, antal par

	1994	1995	1996
Lille Lappedykker	3	3	
Knopsvane	1	1	
Krikand	0-2	0-2	
Gråand	2-3		
Vandrikse	2	2	
Grønbenet Rørhøne	3-4	3-4	
Blishøne	4-5	4-5	
Natugle	1		
Isfugl		0-1	0-1
Bjergvipstjert			0-1
Rørsanger	2		
Rørspurv	1		

Dansk Ornitologisk Forenings lokalitetsregistrering

Vejrø

Amt: Århus
Kommune: Samsø
Lokalitetsnr: 741100
Lokalitetstype: Overdrev, kyst
Klassifikation: K1

Ejer: Brattingsborg Gods
Dækning: Y3
UTM E: 609120
UTM N: 6201600
Beskrivelse: Peter Lange 10/97

Beskrivelse

Lille, ubeboet ø med stejle skrænter, stenet forland og rev ud for Stavns Fjord. Selve øen er dækket af græs og buske; hele øen er stærkt præget af den tætte bestand af udsatte mufloner. På øen findes flere vandhuller og tætte tjørnekrat.

Karakteristik

Vejrø huser en af områdets største kolonier af tejst.

Dækning

Sporadisk. Der foreligger stort set kun oplysninger om tejsten.

Beskyttelser

Vejrø ligger i EF-fuglebeskyttelsesområde nr. 31 samt Ramsar-område nr. 14, og øen omfattes tillige af den 1.525 ha store Stavns Fjord-fredning.

Ekskursionsmål

Utilgængelig, medmindre man selv har en båd. Et kort glimt af øen kan opnås fra færgerne mellem Århus og Kalundborg, som endnu sejler tæt forbi øen.

Beskyttelsesbehov

Hurtigfærgernes indvirkning på områdets natur bør klarlægges.

Litteratur

Bot. Lok. 23/11-1.

Oplysere

DMU.



Ynglefugle, antal par

	1970	1980	1993	1994	1995
Grågås	3				
Gravand	1				
Ederfugl	10				
Strandskade		10-15			
Vibe		1-2			
Hættemåge	20	50			
Stormmåge	10				
Sildemåge	1-2				
Sølvmåge	50	50-100			
Svartbag	2-3	10			
Tejst	20-30	25-40	34-35	0-35	37-42

Dansk Ornitologisk Forenings lokalitetsregistrering

Bosserne

Amt: Århus
Kommune: Samsø
Lokalitetsnr: 741110
Lokalitetstype: Ø
Klassifikation: K2

Ejer: Brattingborg Gods
Dækning: Y2
UTM E:
UTM N:
Beskrivelse: Peter Lange 10/97

Beskrivelse

Langstrakt sten- og sandrev øst for Vejro. Revets top oversvømmes ikke ved højvande.

Karakteristik

Ynglende måge- og vadefugle.

Dækning

Årlige yngleoptællinger fra DMU.

Beskyttelser

Ligger i EF-fuglebeskyttelsesområde 31 og Ramsarområde 14. Indgår tillige i Stavns Fjordfredningen. Vildtreservat med færdselsforbud på og omkring revet (1. april - 30. september). Sælreservat.

Ekskursionsmål

Utilgængelig, se ovenfor.

Beskyttelsesbehov

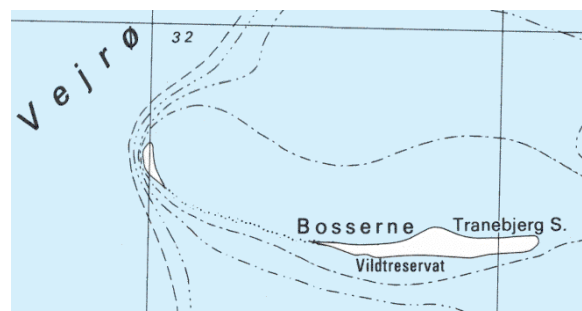
En begyndende borterodning af revet, muligvis pga. hurtigfærgesejlads, bør klarlægges.

Litteratur

Bot. Lok. 23/11-2.

Oplysere

DMU.



Ynglefugle, antal par

	1980	1993	1994
Knopsvane		1	
Grågås	0-3		
Ederfugl	0-15	50	27
Strandskade	10	3	2
Stor Præstekrave			1
Sildemåge	75	175	150
Sølvmåge	100	50	32
Svartbag	1	25	20

Lindholm og Rumpen

Amt: Århus
Kommune: Samsø
Lokalitetsnr: 741120
Lokalitetstype: Ø
Klassifikation: K1

Ejer: Brattingborg Gods
Dækning: Y1
UTM E: 606470
UTM N: 6199740
Beskrivelse: Peter Lange 10/97

Beskrivelse

Langstrakt græsbevokset ø med stejle klinter, stenet forland og mod øst revet Rumpen.

Karakteristik

Ynglende tejt, klyde, ederfugl, grågås og sildemåge.

Dækning

Næsten årlige ynglefugletællinger fra DMU.

Beskyttelser

Ligger i EF-fuglebeskyttelsesområde 31 og Ramsarområde 14. Indgår tillige i Stavns Fjordfredningen. Vildtreservat, med færdselsforbud 1. april -30. juni.

Ekskursionsmål

Ingen adgang jf. ovenstående. Øen kan ses fra Langør Havn.

Litteratur

Bot. Lok. 23/10.

Oplysere

DMU, lokalrapport.



Ynglefugle, antal par

	1980	1993	1994	1995
Knopsvane			1	
Grågås	1	7	15	
Gråand		2		
Ederfugl	9	109	120	
Strandskade		7	1	
Klyde			12	
Stormmåge		30	25	
Sildemåge		210	125	
Sølvmåge	40-60	388	152	
Svartbag	1	38	4	
Fjordterne	4-5			
Havterne		25		
Tejst	8-15	8-10	0-14	14-25
Skærpiber	1			

Dansk Ornitologisk Forenings lokalitetsregistrering

Kyholm

Amt: Århus
Kommune: Samsø
Lokalitetsnr: 741130
Lokalitetstype: Ø
Klassifikation: K1

Ejer:
Dækning: Y1
UTM E: 604560
UTM N: 6200000
Beskrivelse: Peter Lange 10/97

Beskrivelse

Ubeboet ø med stejle klinter, stenet forland og rev.

Karakteristik

Ynglende tejt, klyde, havterne og hættemåge.

Dækning

Ynglefugletælling 1993-94.

Beskyttelser

Ligger i EF-fuglebeskyttelsesområde 31 og Ramsarområde 14. Indgår tillige i Stavns Fjordfredningen.

Litteratur

Bot. Lok. 23/9.

Oplysere

DMU.



Ynglefugle, antal par

	1980	1993	1994	1995	1996
Knopsvane		2			
Grågås			2		
Gråand			1		
Skeand		1			
Ederfugl		81	55		
Blishøne		1			
Strandskade		4	5		
Klyde		7	4		
Stor Præstekrave			1		
Vibe		2			
Rødben		3			
Hættemåge		50	115		
Stormmåge		40	18		
Svartbag		4	8		
Havterne		50	31		
Tejt	1-3	3-4	0-7	3-5	
Digesvale					20-25

Stavns Fjord

Amt: Århus
Kommune: Samsø
Lokalitetsnr: 741200 m.fl.
Lokalitetstype: Fjord
Klassifikation: K1, R1

Ejer:
Dækning: Y3, R1
UTM E: 603260
UTM N: 6196700
Beskrivelse: Peter Lange 10/97

Beskrivelse

Lavvandet Fjord med mange ubeboede græs- og kratbevoksede øer, rev og stenholme. Fjorden er omgivet af strandenge og marker. Nogle tidligere fjordarme er nu tørlagte ved inddigning og afvanding.

Karakteristik

Meget vigtig yngle- og rastelokalitet for flere arter af ande- og vadefugle samt måger og terner. Normalt omkring 1.500 par ederfugle. Ynglende skarv.

Dækning

Regelmæssige rastefugletællinger omfatter hele fjorden, hvorimod oplysninger om de ynglende fugle kun foreligger uregelmæssigt fra nogle af øerne og strandengene.

Beskyttelser

Ligger i EF-fuglebeskyttelsesområde 31 og Ramsarområde 14. Stavns Fjord-fredningen, i alt 1.525 ha omfatter øerne i fjorden samt landarealer fra Nordby Hede til Besser. Hele fjorden er vildtreservat, med færdselsforbud hele året på øer og holme. Der er dog adgang til Sværm 1. juli til 31. marts. Retten til færdsel langs kysten er begrænset af adgangsforbud til strandenge ved Barneknold, Alstrup, Lilleholm og Hesselholm Made i fuglenes yngletid (1. april-30. juni). I området syd for Hjortholm samt ved Langør er der tillige jagtforbud. Se i øvrigt Skov- og Naturstyrelsens folder: Stavns Fjord - vildtreservater og naturfredning.

Erhvervsudnyttelse

Landbrug og fiskeri.

Rekreativ udnyttelse

Lystbådesejls, lystbådehavn i Langør, jagt og lystfiskeri.

Ekskursionsmål

Gode udsigtspunkter fra bl.a. Langør, Grønhoved, Gammelholm og Besser Rev. Der henvises til ovennævnte folder. Naturudstilling ved Langør. Bemærk færdselsforbud på øerne hele året, jf. ovenfor.

Beskyttelsesbehov

Jagtens forstyrrende effekt på fjordens rastefugle bør kortlægges. Yderligere jagtfrit område i fjorden er foreslået.

Litteratur

Brauer, Leif 1982: Stavns Fjord, Samsø. Søravnen 10, s. 84-88.
Miljøministeriet, Skov- og Naturstyrelsen og Århus Amtskommune 1991: Stavns Fjord - Vildtreservater og naturfredning. Folder, 8 sider.
Rapporter fra Århus Amt om bundvegetation og miljøforhold.

Oplysere

DMU, Svend Dybkjær, Leif Brauer m.fl.

Kort og tabel på næste side.

Dansk Ornitologisk Forenings lokalitetsregistrering

Stavns Fjord



Stavns Fjord - delområder:

741205 (Hjortholm), 741206 (Mejlesholm), 741207 (Yderste Holm m. Knøsen), 741208 (Kolderne), 741211 (Hesselholm), 741212 (Ægholm), 741213 (Sværme), 741214 (Hundsholm), 741215 (Grønhoved), 741216 (Langør), 741222 (Brokold), 741223 (Karlskold), 741231 (Lilleholm), 741232 (Gammelholm), 741233 (Alstrup Made), 741234 (Barnekold), 741237 (Eskeholm), 741240 (Besser Rev), 741241 (Draget), 741242 (Albuen), 741243 (Høsepold), 741244 (Havnehagen).

Ynglefugle, antal par

Mejlesholm (741206)

	1993	1994
Fiskehejre	3	
Yderste Holm m. Knøsen (741207)		
Skarv	977	1168
Fiskehejre	12	

Kolderne (741208)

	1993	1994
Skarv	871	932

Hesselholm (741211)

	1993	1994	1995
Gravand	1		
Gråand	2		
Skeand			1
Ederfugl			1
Toppet Skallesluger	1		
Strandskade	4		
Vibe	3		
Rødben	5		
Ringdue		3-5	
Nattergal		1	
Rødstjert		1	
Husskade		1	
Gråkrage		1	
Gulspurv	1	1	

Tabel på næste side.

Dansk Ornitologisk Forenings lokalitetsregistrering

Stavns Fjord

Ynglefugle, antal par (fortsat)

Ægholm (741212)

1995
Gravand 1

Hundsholm (741214)

1994
Strandskade 1
Svartbag 1

Grønhoved (741215)

1995
Klyde 1

Brokold (741222)

1993
Strandskade 1

Alstrup Made (741233)

1994
Krikand 1

Besser Made (471235)

1994
Gråand 2
Strandskade 2
Vibe 3-5
Sanglærke 10
Gulspurv 2
Kornværbling 3

Besser Rev (741240)

	1993	1994
Knopsvane	2	1
Grågå		1
Ederfugl	142	151
Strandskade	8	8
Klyde		1
Stor Præstekrave	1	1-3
Rødben		1
Stormmåge	225	150
Sildemåge	4	2
Sølvmåge	84	127
Svartbag	8	14
Havterne		21
Dværgerterne		2-4

Hjortholm (741205), Sværm (741213), Langør (741216), Karlskold (741223), Lilleholm (741231), Gammelholm (741232), Barnekold (741234), Eskeholm (741237), Draget (741241), Albuen (741242), Høsepold (741243) og Havnehagen (741244)

Ingen data

Tabel på næste side.

Dansk Ornitologisk Forenings lokalitetsregistrering

Stavns Fjord

Rastefugle, årligt maksimum

	1970	1980	1993	1994	1995
Skarv	500		551	4800	4200
Fiskehejre			49	68	67
Knopsvane	700	700	362	410	428
Pibesvane					6
Sangsvane	200	190	66	74	76
Grågås			38	79	111
Canadagås			16	6	16
Bramgås			190		732
Mørkbuget Knortegås	400	150	520	359	360
Gravand	1		276	490	360
Pibeand	500	500	538	365	688
Krikand	500	500	47	446	257
Gråand	1000	1000	749	533	803
Spidsand			74	44	67
Atlingand			8	14	18
Taffeland			12	12	180
Troldand			2	28	142
Bjergand			14	26	18
Ederfugl	2000		785	2780	2425
Hvinand	400		1320	1100	1500
Toppet Skallesluger			169	114	369
Stor Skallesluger	400		146	63	66
Dværgfalk				1	1
Blishøne			120	182	346
Strandskade		380	364	460	315
Klyde	75			23	41
Stor Præstekrave	40		6	35	36
Hjejle		700	4500	2230	4500
Strandhjejle	12		62	30	13
Vibe	200	1150	96	398	539
Dværgryle	1		1	1	34
Krumnæbbet Ryle	100		2	4	4
Sortgrå Ryle			2	13	30
Almindelig Ryle	1000	300	1810	2800	1900
Lille Kobbersneppe	40	600	68	520	156
Lille Regnspove		90	90	150	200
Stor Regnspove	30		8	21	37
Sortklire	10		4	5	5
Rødben	200	340	270	182	260
Hvidklire	10		12	30	52
Svaleklire	10			1	7
Tinksmed	10				1
Mudderklire	15			12	16
Stenvender			6	9	29
Snespurv			7	24	40

Nordby Hede og Mårup Skov

Amt: Århus
Kommune: Samsø
Lokalitetsnr: 741301 m.fl.
Lokalitetstype: Skov, hede
Klassifikation: S4

Ejer:
Dækning: Y4
UTM E:
UTM N:
Beskrivelse: Peter Lange 10/97

Beskrivelse

Hede, delvis tilplantet med fyr og birk, nåleskov; strandoverdrev.

Karakteristik

Ynglende skovfugle.

Dækning

Sporadiske oplysninger om ynglende fugle.

Beskyttelser

Det meste af området er omfattet af Stavns Fjordfredningen.

Erhvervsudnyttelse

Skovdrift.

Litteratur

Bot. Lok. 23/7-1 & 2.

Oplysere

Lokalrapport.



Ynglefugle, antal par

Østerhede (741301)

Ingen data

Mårup Skov (741320)

Ingen data

Trekanten (741321)

1994

Skovsneppe	2
Rødstjert	1
Træløber	1

Kragemose (Samsø)

Amt: Århus
Kommune: Samsø
Lokalitetsnr: 741310
Lokalitetstype: Mose
Klassifikation: V3

Ejer: Privat
Dækning: Y2
UTM E: 597460
UTM N: 6206210
Beskrivelse: Peter Lange 10/97

Beskrivelse

Mose omgivet af rørsump (tagrør og dunhammer) samt delvis græssede kær.

Karakteristik

Ynglende vandfugle, bl.a. rørhøg og gråstrubet lappedykker.

Dækning

Uregelmæssige ynglefugletællinger.

Beskyttelser

Kragemosen er en del af den i alt 480 ha store fredning på Nordsamsø.
Endvidere NBL's §3.

Ekskursionsmål

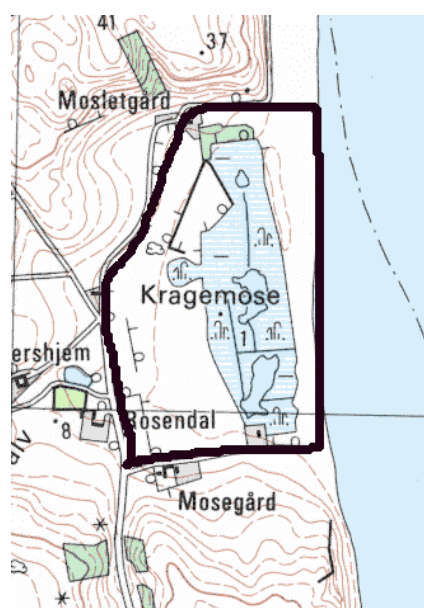
Mosen kan overskues fra bakkerne i området og fra markvejen syd for mosen.

Litteratur

Bot. Lok. 23/1-4.

Oplysere

Svend Dybkjær, Leif Brauer m.fl.



Ynglefugle, antal par

	1980	1993	1994	1995
Lille Lappedykker		1	2	
Gråstrubet Lappedykker		1	1	
Knopsvane				1
Grågås	1		1	
Taffeland				1
Rørhøg	1	1		
Vandrikse			2	
Grønbenet Rørhøne		1		
Hættemåge	75			
Stormmåge	1			
Rødstjert			1	

Nordvestlige Samsø med Issehoved

Amt: Århus
Kommune: Samsø
Lokalitetsnr: 741311, 741312
Lokalitetstype: Kyst, overdrev, ager og skov
Klassifikation: K1

Ejer: Staten
Dækning: Y3
UTM E: 597600
UTM N: 6207500
Beskrivelse: Peter Lange 10/97

Beskrivelse

Morænebakker, stejle klinter, strandvolde og rev. Overdrev og småplantager.

Karakteristik

Ynglende tejst ved Vandstedet. God træklokalitet. De store mågekolonier på Samsøs "fastland" forsvandt omkring 1970, da ræven blev indført på Samsø.

Dækning

Sporadiske oplysninger om de ynglende fugle.

Beskyttelser

I alt ca. 480 ha på Nordsamsø er fredet.

Rekreativ udnyttelse

Intensiv i sommerhalvåret.

Ekskursionsmål

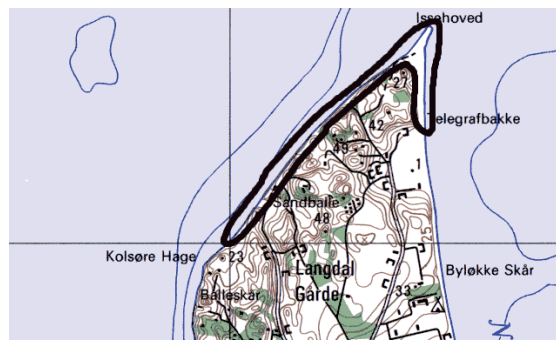
P-pladser flere steder, bl.a. ved Issehoved (se folder). Adgang til området via stier og småveje samt langs stranden. Udsigtstårn på Ballebjerg.

Litteratur

Folder: Vandreture i Statsskovene nr. 62: Nordby Bakker, Samsø, udgivet af Skov- og Naturstyrelsen. Bot. Lok. 23/1-1 m.fl.

Oplysere

Svend Dybkjær, Leif Brauer m.fl.



Ynglefugle, antal par

Issehoved (741311)

	1970	1980	1993
Stor Præstekrave			3
Skovsneppe	1-2		
Sølvmåge	200-300		0
Svartbag	5-10		0
Tejst	7-10	2-6	
Natravn	1		

Vandstedet (741312)

Tejst	1994
	1

Møgelose på Samsø

Amt: Århus
Kommune: Samsø
Lokalitetsnr: 741430
Lokalitetstype: Mose, eng
Klassifikation: V3

Ejer: Privat
Dækning: Y2
UTM E: 595930
UTM N: 6190560
Beskrivelse: Peter Lange 10/97

Beskrivelse

Mose og græssede enge.

Karakteristik

Ynglende skeand og andre vandfugle. Tidligere hættemågekoloni.

Dækning

Ynglefugletælling 1993-94; herudover sporadisk.

Rekreativ udnyttelse

Ekstensiv jagt og lidt færdsel til fods.

Beskyttelsesbehov

Vandstanden i mosen bør sikres.

Litteratur

Bot. Lok. 23/27-3.

Oplysere

Carsten Bruun m.fl.



Ynglefugle, antal par

	1980	1993	1994
Knopsvane	1		
Gravand	2	1-2	
Gråand	5	1	
Atlingand	1-2		
Skeand			1
Agerhøne		1	
Grønbenet Rørhøne	1-2	2-3	1
Blishøne	5-7	3-4	3
Strandskade	1-2	2	
Stor Præstekrave	8		2
Vibe	8	3-4	2-3
Almindelig Ryle	0-1		
Dobbeltbekkasin	1	1-2	
Rødben	4		2
Hættemåge	55		0
Splitterne	4		0
Sanglærke		3-7	1
Engpiber		0-1	
Rørsanger			1
Rørspurv		2-3	1

Dansk Ornitologisk Forenings lokalitetsregistrering

Tranemose

Amt: Århus
Kommune: Samsø
Lokalitetsnr: 741434
Lokalitetstype: Mose
Klassifikation: V2

Ejer: Privat
Dækning: Y2
UTM E: 597130
UTM N: 6188400
Beskrivelse: Peter Lange 10/97

Beskrivelse

Tilgroet mose.

Karakteristik

Ynglende gråstrubet lappedykker, trolldand og taffeland.

Dækning

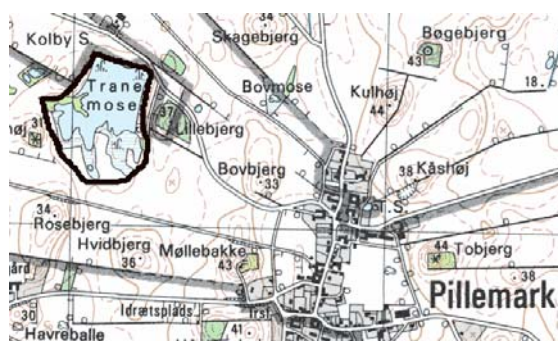
Årlige ynglefugleoptællinger.

Litteratur

Bot. Lok. 23/29-1.

Oplysere

Leif Brauer; lokalrapport.



Ynglefugle, antal par

	1980	1993	1994	1995	1996
Gråstrubet Lappedykker	2-3	3	3	0-2	2-3
Knopsvane	1	1		1	1
Grågås		2-3	1		
Krikand		0-1			
Gråand	1		2	1-3	1
Skeand					0-1
Taffeland		2-3		1	1
Trolldand		1-5		0-1	1
Rørhøg	1	0-1			0-1
Spurvehøg			1		
Vandrikse		1			0-1
Grønbenet Rørhøne		1			
Blishøne	10-15	10-15	9-11	6-12	10-12
Strandskade	0-1				
Gøg					1
Sanglærke			1		
Sivsanger	1		1		
Kærsanger	1		1		
Rørsanger	1		4		4

Tranebjerg Mose

Amt: Århus
Kommune: Samsø
Lokalitetsnr: 741436
Lokalitetstype: Mose
Klassifikation: V3

Ejer: Privat
Dækning: Y3
UTM E: 600180
UTM N: 6189640
Beskrivelse: Peter Lange 10/97

Beskrivelse

Mose under tilgroning.

Karakteristik

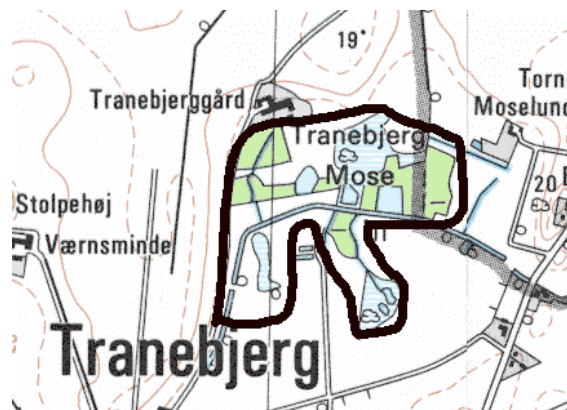
Få ynglefugle, bl.a. gråstrubet lappedykker.

Dækning

Sporadiske oplysninger.

Oplysere

Lokalrapport.



Ynglefugle, antal par

	1980	1994	1995	1996
Gråstrubet Lappedykker			2	
Gråand	2	1		
Musvåge		1		
Tårnfalk		1		
Blishøne	1-2	3		
Strandskade	1-2			
Vibe	1-2			
Rødben	1			
Nattergal		2		
Kærsanger		1		
Rørsanger		1		1-2
Pirol	0-1			
Rørspurv		2		

Brattingsborg Skov, Lushage og Vesborg

Amt: Århus
Kommune: Samsø
Lokalitetsnr: 741444 m.fl.
Lokalitetstype: Skov
Klassifikation: S2

Ejer: Brattingsborg Gods
Dækning: Y3
UTM E: 599560
UTM N: 6183300
Beskrivelse: Peter Lange 10/97

Beskrivelse

Brattingsborg Skov er det største sammenhængende skovområde på Samsø og består overvejende af løvskov med et relativt stort moseområde. Den øvrige del af området består af strandvolde, skrænter, græssede enge og kær med en del krat.

Karakteristik

Ynglende skovfugle, heraf flere fåtallige arter. Sydspidsen af Samsø er en god efterårs-træklokalitet.

Dækning

Delvis ynglefugletælling 1994-96 i Brattingsborg Skov. Herudover sporadiske oplysninger.

Erhvervsudnyttelse

Skovdrift og landbrug.

Rekreativ udnyttelse

Ekstensiv.

Litteratur

Bot. Lok. 23/33, 23/34 & 23/35.

Oplysere

Svend Dybkjær, lokalrapport.



Ynglefugle, antal par

Vesborg (741440)		
	1996	
Nattergal		1
Lushage (741442)		
	1993	1994
Stor Præstekrave		1-2
Huldue	1	
Nattergal	1	
Dompap		1
Brattingsborg Gods (741443)		
	1994	1996
Rørhøg		1
Spurvehøg	1	
Tårnfalk	1	
Blishøne	1	
Sanglærke	4	
Nattergal	5	
Rødstjert	1	
Kærsanger	1	
Rødrygget Tornskade	1	
Ravn		0-1
Gulspurv	9	

Tabel på næste side.

Dansk Ornitologisk Forenings lokalitetsregistrering

Brattingsborg Skov, Lushage og Vesborg

Ynglefugle, antal par (fortsat)

Brattingsborg Skov (741444)

	1980	1993	1994	1995	1996
Fiskehejre	15				
Gravand				0-3	
Krikand					0-1
Gråand			3		
Hvepsevåge				0-1	
Rørhøg	2		0-1		0-1
Spurvehøg			1		
Musvåge		2-3	1-2	1-2	1-2
Tårnfalk			1	1	0-1
Vandrikse				1	1
Grønbenet Rørhøne			1	1	1
Blishøne			1	1	
Strandskade				0-3	1
Skovsneppe		0-1			
Huldue	5	2	1	2-3	1-2
Gøg			7		4
Skovhornugle		0-1			
Stor Flagspætte			5	1	
Skovpiber			1		
Engpiber			1		
Nattergal			1		
Græshoppesanger					1-2
Kærsanger			1		6
Rørsanger			2	6	4
Grå Fluesnapper					2
Træløber			1		1
Pirol	1				2
Rødrygget Tornskade				0-1	1
Ravn					0-1
Karmindompap				0-3	4
Rørspurv			1	2	

Silkeborg Nordskov og Hårup Sande

Amt: Århus
Kommune: Silkeborg
Lokalitetsnr: 743020 m.fl.
Lokalitetstype: Skov
Klassifikation: S1

Ejer: Staten
Dækning: Y2
UTM E: 536700
UTM N: 6224260
Beskrivelse: B. R. Sørensen & P. Lange 10/97

Beskrivelse

Ca. 1000 ha skov, overvejende nåleskov, med indslag af bøg på skrænterne ned mod Gudenådalen. En stor del af skoven er plantet på tidligere hedeflader, f.eks. Hårup Sande, hvor bevoksningen overvejende er skovfyr. Schoubyes Sø er opstået omkring 1960 i forbindelse med udgravning af sand til omfartsvejen omkring Silkeborg. Søen er i dag en ren hedesø uden tilløb og afløb. I skoven er i alt 278 ha omfattet af naturskogsstrategien. Hovedanvendelsen af de udlagte områder vil dels være urørt skov og dels plukhugstarealer.

Karakteristik

Ynglende sortspætte og meget stor bestand af huldue. Visse år ynglende nøddekrige.

Dækning

Kun fåtallige arter optalt.

Erhvervsudnyttelse

Skovdrift.

Rekreativ udnyttelse

Intensiv.

Ekskursionsmål

Lettilgængelig.

Litteratur

Bot. Lok. 20/2-1, 2 & 3.

Særlig beskyttet naturskov - lokaliteter i statsskovene. Bind 2, Jylland.

Folder: *Silkeborg Nordskov* i serien *Vandreture i statsskovene* (nr. 19).

Oplysere

Bo Ryge Sørensen; lokalrapport.



Ynglefugle, antal par

	1993	1994	1995	1996
Duehøg	1	1	1	
Spurvehøg	1-2	2-3	2-3	
Musvåge	1-3	1-3	2-3	
Huldue	7-8	7-8	8-10	2
Natugle	1-2	1-2	1-2	4
Skovhornugle				1
Grønspætte	6-8	6-8	6-8	3-2
Sortspætte	2-3	2-3	3-4	2
Stor Flagspætte	3			
Træløber	5			
Nøddekrige	1-2	1-2	2-3	1
Allike				0-8
Ravn	1	1	1	

Silkeborg Vesterskov

Amt: Århus
Kommune: Silkeborg
Lokalitetsnr: 743030
Lokalitetstype: Skov
Klassifikation: S1

Ejer: Staten
Dækning: Y2
UTM E: 532570
UTM N: 6221760
Beskrivelse: Peter Lange 10/97

Beskrivelse

Variert, overvejende løvskov, flere partier med gammel bøgeskov, stærkt kuperet terræn. En stor del af skovens areal er omfattet af naturskavsstrategien, hvilket bl.a. medfører, at en stor del af granplantningerne ryddes til fordel for selvsået løvtræ. 200 ha tages helt ud af forstlig drift. Midt i skoven findes "Knagerne", et parti urørt skov med 220-250 årige bøge. I skoven findes tillige nogle ældre plantninger af douglasgran, hvoraf nogle nu regnes blandt Danmarks højeste, levende træer. Ca. 700 ha.

Karakteristik

Ynglende skovfugle, bl.a. sortspætte og nøddekrige. Stor bestand af huldue.

Dækning

Kun fåtallige arter er optalt, yderligere oplysninger om de ynglende fugle er meget ønskelige.

Beskyttelser

Et mindre parti ved "Knagerne" er fredet. Store dele af skoven er omfattet af naturskavsstrategien, med ekstensive driftsformer og udlægning af områder til urørt skov. Vådområderne er omfattet af NBL's §3.

Erhvervsudnyttelse

Skovdrift.

Rekreativ udnyttelse

Intensiv, især i de mere bynære dele.

Ekskursionsmål

Lettilgængelig.

Litteratur

Bot. Lok. 20/1-1.

Særlige beskyttet naturskov - lokaliteter i statsskovene. Bind 2 Jylland.

Oplysere

Bo Rye Sørensens; lokalrapport.



Ynglefugle, antal par

	1993	1994	1995
Hvæpsevåge	1	1	1
Duehøg	1	1-2	1-2
Spurvehøg	2-4	2-4	2-4
Musvåge	1-3	2-3	2-3
Huldue	5-9	6-9	6-9
Natugle	1-3	2-3	2-3
Skovhornugle	1		
Grønspætte	6-8	6-9	7-9
Sortspætte	2-3	2-3	2-3
Stor Flagspætte	1		1
Træløber			1
Rødrygget Tornskade		1	
Nøddekrige	1-3	2-3	2-3
Ravn	1	1	

Silkeborg Østerskov

Amt: Århus
Kommune: Silkeborg
Lokalitetsnr: 743050
Lokalitetstype: Skov
Klassifikation: S1

Ejer: Staten
Dækning: Y2
UTM E: 536500
UTM N: 6221550
Beskrivelse: Peter Lange 10/97

Beskrivelse

Ca. 400 ha ret kuperet løv- og nåleskov, langs søerne Brassø og Borresø med dybt indskårne vige og skovbryn med bøg og rød-el.

Karakteristik

Ynglende skovfugle, bl.a. sortspætte og huldue.

Dækning

Kun fåtallige arter er optalt; yderligere oplysninger om de ynglende fugle ønskes.

Beskyttelser

Skovens vådområder er omfattet af NBL's §3. 126 ha af Østerskoven er udpeget som naturskov, heraf 65 ha til plukhugst og resten til urørt skov.

Erhvervsudnyttelse

Skovdrift.

Rekreativ udnyttelse

Intensiv, med flere afmærkede vandrestier igennem skoven og sejlads på søerne.

Ekskursionsmål

Lettilgængelig.

Litteratur

Bot. Lok. 20/1-4.

Oplysere

Bo Ryge Sørensen; lokalrapport.



Ynglefugle, antal par

	1993	1994	1995
Hvepsevåge	0-1	0-1	0-1
Duehøg	1	1	1
Spurvehøg	2-3	1-3	2-3
Musvåge	1-2	2-3	2-3
Huldue	3-5	3-5	3-5
Natugle	1-3	2	2-3
Grønspætte	6-8	6-8	6-8
Sortspætte	1-2	1-2	2-3
Korttået Træløber		1	

Dansk Ornitologisk Forenings lokalitetsregistrering

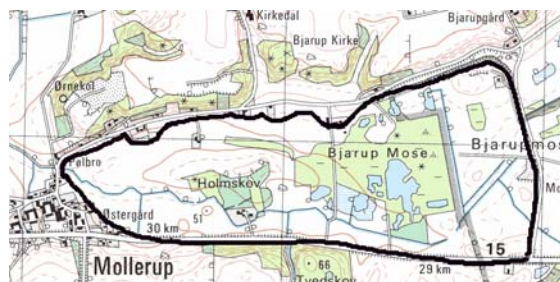
Bjarup Mose

Amt: Århus
Kommune: Silkeborg
Lokalitetsnr: 743060
Lokalitetstype: Mose, eng, overdrev
Klassifikation: V3

Ejer: Private
Dækning: Y2
UTM E: 536380
UTM N: 6223930
Beskrivelse: Peter Lange 10/97

Beskrivelse

Lokaliteten består af moseområder (ca. 25%), græssede enge og overdrevsarealer samt dyrkede marker. Ved en gård findes en lille skov (Holmskov). Moseområdet består af en større mosesø, med bl.a. bevoksning af tagrør, samt flere mindre vandhuller. Mosen er stærkt tilgroet med pil og birk. Mosen danner vandskel, idet Lyngbygård Å og Linå springer ud her.



Karakteristik

Ynglende eng- og mosefugle.

Dækning

Ynglefugletællinger 1993; ellers sporadisk. Vedr. Holmskov bemærkes, at der ikke er optalt inde i skoven, men kun fra vejen omkring skoven.

Beskyttelser

NBL's §3.

Erhvervsudnyttelse

Landbrug og andeopdræt. Planlagt motorvej gennem eller langs sydsiden af mosen.

Ekskursionsmål

Området er sværttilgængeligt og uegnet for ekskursioner.

Beskyttelsesbehov

Motorvej gennem området bør afvises. Fortsat græsning af engarealerne.

Oplyser

Bent Hansen.

Ynglefugle, antal par

	1970	1980	1993
Grågås	0-1	1	
Gravand			1
Krikand	0-1	0-1	
Gråand	2	2	3-5
Taffeland			1
Tårnfalk	0-1		
Agerhøne			0-1
Vandrikse			1
Grønbenet Rørhøne	2-3	2-3	2-3
Blishøne	2-4	2-4	2-4
Vibe	3-4	3-4	
Nattergal	4	4	4-5
Sivsanger			1-2
Kærsanger	2	2	4

Dansk Ornitologisk Forenings lokalitetsregistrering

Linå Vesterskov

Amt: Århus
Kommune: Silkeborg
Lokalitetsnr: 743080
Lokalitetstype: Skov
Klassifikation: S1

Ejer: Hovedsagelig private
Dækning: Y3
UTM E: 541600
UTM N: 6221600
Beskrivelse: Peter Lange 10/97

Beskrivelse

Ca. 500 ha overvejende nåleskov.

Karakteristik

Ynglende skovfugle.

Dækning

Kun fåtallige arter er optalt; yderligere oplysninger ønskes.

Erhvervsudnyttelse

Skovdrift.

Rekreativ udnyttelse

Ekstensiv.

Litteratur

Bot. Lok. 20/3-1.

Oplysere

Bo Ryge Sørensen; lokalrapport.



Ynglefugle, antal par

	1993	1994	1995
Duehøg	1	1	1
Spurvehøg	2-3	2-3	2-3
Musvåge	1-2	1-2	1-2
Huldue	2-3	2-3	2-3
Natugle	1-2	1-2	2-3
Grønspætte	4-6	4-6	4-6
Sortspætte	1	1	1-2
Stor Flagspætte	4		
Ravn	1	1	1

Gudenå fra Silkeborg til Resenbro

Amt: Århus
Kommune: Silkeborg
Lokalitetsnr: 743140
Lokalitetstype: Eng, mose, ager
Klassifikation: V4

Ejer: Overvejende private
Dækning: Y2
UTM E: 538100
UTM N: 6226100
Beskrivelse: Peter Lange 10/97

Beskrivelse

Ådal, hvor den op til 50 m brede Gudenå slynger sig omgivet af enge, kær og rorskove samt agerland.

Karakteristik

Ynglende vandfugle.

Dækning

Velbesøgt 1993-94; herudover sporadisk.

Beskyttelser

Hele området indgår i Gudenådal-fredningen.

Erhvervsudnyttelse

Landbrug.

Rekreativ udnyttelse

Intensiv færdsel på den gamle træksti langs åen samt sejlads.

Ekskursionsmål

Lettilgængelig; færdsel kan ske på den gamle træksti langs Gudenåen.

Beskyttelsesbehov

Kravet om, at motorvejen Århus-Herning føres gennem området, skal selvfølgelig afvises.

Oplysere

Jørgen Lodberg, Jalmer C. Nielsen.



Ynglefugle, antal par

	1993	1994	1995	1996
Toppet Lappedykker	3-4	2		
Gråand	6-8	6-9		
Agerhøne			0-1	
Grønbenet Rørhøne	1			
Blishøne	3-6	3-6		
Vibe	5	3-6		2
Gøg			2-3	
Nattergal		1	1	
Sivsanger	0-1			
Rørsanger	6-9	9-12		
Rørspurv	3-5	3-5	1	

Gudenå fra Resenbro til Sminge Sø

Amt: Århus
Kommune: Silkeborg
Lokalitetsnr: 743145 m.fl.
Lokalitetstype: Eng, mose, ager
Klassifikation: V4

Ejer: Overvejende private
Dækning: Y2
UTM E: 540350
UTM N: 6228700
Beskrivelse: Peter Lange 10/97

Beskrivelse

Strækning af Gudenåen med enge, kær, moser og agerland. Flere steder (bl.a. Porskær) findes tidligere å-slyngninger, som nu er afsnørede og henligger som moser og småsøer.

Karakteristik

Ynglende vandfugle.

Dækning

Ynglefugle optalt 1993-94; herudover sporadiske oplysninger.

Beskyttelser

Det meste af området indgår i Gudenå-fredningen. Tillige NBL's §3.

Erhvervsudnyttelse

Landbrug.

Rekreativ udnyttelse

Intensiv færdsel til fods på trækstien og sejlads på åen.

Ekskursionsmål

Lettilgængelig.

Beskyttelsesbehov

Et af forslagene til linieføring af motorvej Århus-Herning skærer gennem dette område, hvilket er uacceptabelt.

Oplysere

Jørgen Lodberg, Jalmer C. Nielsen m.fl.



Tabel på næste side.

Dansk Ornitologisk Forenings lokalitetsregistrering

Gudenå fra Resenbro til Sminge Sø

Ynglefugle, antal par

Resenbro til Porskær (743145)

	1993	1994	1995	1996
Toppet Lappedykker	1-2	1	2	
Gravand		1		
Gråand	3-9	3-4		
Atlingand			0-1	
Grønbenet Rørhøne	1	1		
Blishøne	5-7	4-6	1-3	
Vibe	3			
Dobbeltbekkasin	1		2-3	
Gøg	1-2	1-2	1-2	
Skovhornugle				0-2
Bjergvipstjert	1			
Nattergal	3-4	2-3		
Sivsanger	1	1		
Kærsanger			1-2	
Rørsanger	7-9	3-7		
Rørspurv	10-20	5-10		

Porskær (743146)

	1993	1994	1995	1996
Toppet Lappedykker	0-1			
Knopsvane	0-1	1	1	
Gravand	1			
Gråand	1-2			
Taffeland	0-1			
Blishøne	3-4			
Vibe	0-1			
Natugle				1
Nattergal	3			
Rørspurv	1			

Porskær til Sminge Sø (743150)

	1995	1996
Toppet Lappedykker	1	
Grønbenet Rørhøne	1	
Blishøne	1	
Natugle		1

Gubsø Mose og Hestehave

Amt: Århus
Kommune: Silkeborg
Lokalitetsnr: 743170, 743171
Lokalitetstype: Mose, skov
Klassifikation: V2

Ejer: Private
Dækning: Y2
UTM E: 532910
UTM N: 6228790
Beskrivelse: Peter Lange 10/97

Beskrivelse

Gubsø er beliggende i en markant dalsænkning, omgivet af agerland samt, mod syd, et mindre skovområde: Hestehaven. Området rummer store siv- og rørskovsarealer, væld, kær, mose og overdrev af varierende størrelse. Herudover forekommer mindre krat med pil og el. Spredt i området findes ét større samt fire mindre åbne vandarealer. Pga. næringsstofftilførsel fra det omliggende agerland er søen under kraftig tilgroning. Søen afvandes af Skæggær Bæk. Hestehaven var indtil 1983 overvejende bøgehøjskov, som nu er konverteret til pynte- og juletræskulturer. Af den oprindelige bøgeskov findes i dag kun mindre partier. I skoven findes et par opstemmede småsøer.

Karakteristik

Ynglende vand- og mosefugle.

Dækning

Ynglefugle talt 1994-95; herudover sporadiske oplysninger.

Beskyttelser

NBL's §3.

Erhvervsudnyttelse

Landbrug, skovdrift.

Rekreativ udnyttelse

Ekstensiv.

Ekskursionsmål

Gubsø kan overskues fra offentlig veje. Der er adgang til Hestehave via skovveje og stier.

Beskyttelsesbehov

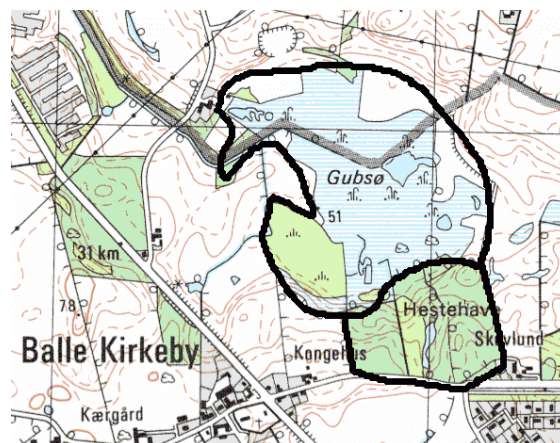
Tiltag, der kan stoppe tilgroningen af området, bør iværksættes.

Litteratur

Bot. Lok. 14/25-3.

Oplysere

Bo Ryge Sørensen, Erik Anders Jensen.



Tabel på næste side.

Dansk Ornitologisk Forenings lokalitetsregistrering

Gubsø Mose og Hestehave

Ynglefugle, antal par

Gubsø (743170)

	1970	1980	1994	1995
Lille Lappedykker	0-1	1	1-2	1
Gråstrubet Lappedykker	0-1	1	1	
Knopsvane	1-2	1-2	1	1
Gråand	1-3	1-3		
Rørhøg			1	1
Vandrikse	3-4	3-4	1	1
Grønbenet Rørhøne	1	1	0-1	0-1
Blishøne	1	1	3-4	3-4
Vibe	1		0-4	
Dobbeltbekkasin	0-1	0-1	0-1	
Hættemåge	50-200	50-200		
Gøg			1	
Nattergal			1	
Kærsanger			1	
Rørspurv			4-5	

Hestehave (743171)

	1994	1995
Musvåge		0-1
Grønbenet Rørhøne	0-1	
Huldue	0-1	
Gøg	1	1
Grønspætte	1	
Stor Flagspætte	1-2	
Skovsanger		0-1
Råge	90-100	
Gråkrage	1	1

Fuglemose ved Grauballe

Amt: Århus
Kommune: Silkeborg
Lokalitetsnr: 743191
Lokalitetstype: Mose
Klassifikation: V3

Ejer: Privat
Dækning: Y2
UTM E: 535680
UTM N: 6230510
Beskrivelse: Peter Lange 10/97

Beskrivelse

Mosen indgår i Grauballe Mose-komplekset, som i dag består af 12 mere eller mindre fritliggende lavmoser, som alle er delvis tilgroet og opdyrket og påvirket af tørvegravning. De undersøgte moser, hvoraf flere ligger i Gjern Kommune, beskrives enkeltvis i denne undersøgelse.

Fuglemose er tilgroet med birk, omgivet af græs- og høslætsarealer.

Karakteristik

Ynglende troldand.

Dækning

Optalt 1993.

Beskyttelser

NBL's §3.

Rekreativ udnyttelse

Midt i mosen findes en jagthytte. Formentlig intensiv jagt. Herudover ekstensiv færdsel.

Beskyttelsesbehov

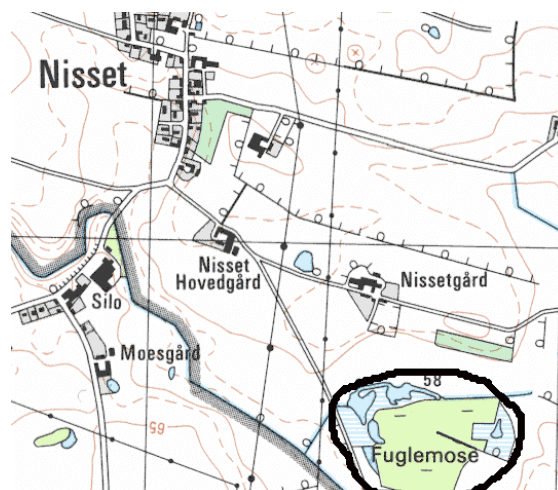
Naturpleje i form af rydning af krat, vandstandshævning og genoptagelse af græsning.

Litteratur

McDonald, Patrick 1989: Grauballe Moser - en lokalitet i Århus amt. Sørvæn 17 (1), s. 8-9.

Oplysere

Allan Janniche.



Ynglefugle, antal par

	1993
Knopsvane	1
Gråand	1-2
Troldand	1
Musvåge	0-1
Agerhøne	1
Blishøne	1
Gulspurv	3

Nørremose ved Grauballe

Amt: Århus
Kommune: Silkeborg
Lokalitetsnr: 743195
Lokalitetstype: Mose
Klassifikation: V4

Ejer: Privat
Dækning: Y3
UTM E: 535700
UTM N: 6232360
Beskrivelse: Peter Lange 10/97

Beskrivelse

Mosen indgår i Grauballe Mose-komplekset, som i dag består af 12 mere eller mindre fritliggende lavmoser, som alle er delvis tilgroet og opdyrket og påvirket af tørvegravning. De undersøgte moser, hvoraf flere ligger i Gjern Kommune, beskrives enkeltvis i denne undersøgelse.

Nørremose består af tørvegrave omgivet af tagrør og dunhammer. Mosen er under tilgroning overvejende med birke- og pilekrat, men mod nord findes større, åbne, tuede områder med høje græsser. Der findes tillige beplantninger med nåletræ.

Karakteristik

Kun få ynglende vandfugle.

Dækning

Optalt 1993.

Beskyttelser

NBL's §3.

Rekreativ udnyttelse

Formentlig intensiv jagt. Der findes foderhuse og andehuse samt fodring på jorden. Herudover ekstensiv færdsel.

Ekskursionsmål

Sværttilgængelig

Beskyttelsesbehov

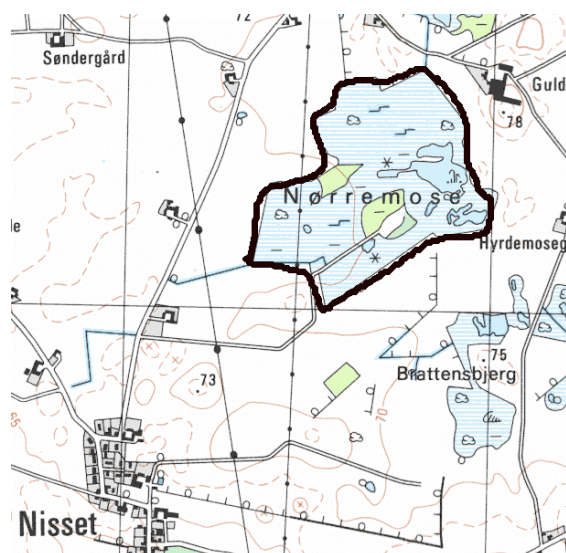
Genoptagelse af græsning; stop for andeudsætning og -fodring.

Litteratur

Se lok. nr. 743191 (Fuglemose).

Oplysere

Allan Janniche.



Ynglefugle, antal par

	1980	1993
Lille Lappedykker	1	1
Sorthalset Lappedykker	1-2	
Knopsvane	1	
Gråand	3	1-2
Troldand	0-1	
Grønbenet Rørhøne		0-1
Blishøne	3-4	1-3
Hættemåge	100	

Gammelmose ved Grauballe

Amt: Århus
Kommune: Silkeborg
Lokalitetsnr: 743196
Lokalitetstype: Mose
Klassifikation: V3

Ejer: Privat
Dækning: Y3
UTM E: 535900
UTM N: 6232960
Beskrivelse: Peter Lange 10/97

Beskrivelse

Mosen indgår i Grauballe Mose-komplekset, som i dag består af 12 mere eller mindre fritliggende lavmoser, som alle er delvis tilgroet og opdyrket og påvirket af tørvegravning. De undersøgte moser, hvoraf flere ligger i Gjern Kommune, beskrives enkeltvis i denne undersøgelse. Gammelmose består af gamle tørvegrave med birkekrat og lidt pil. Et par mindre granplantninger. Enkelte åbne, lidt tuede områder, delvis med hængesæk.

Karakteristik

Mulig ynglende troldand og taffeland.

Dækning

Enkelte besøg 1993.

Beskyttelser

NBL's §3.

Erhvervsudnyttelse

Landbrug.

Rekreativ udnyttelse

Intensiv jagt med opdræt og fodring. I mosen fandtes (1993) flere små fælder til rovpattedyr.

Beskyttelsesbehov

Genoptagelse af græsning.

Litteratur

Se lok. nr. 743191 (Fuglemose).

Oplysere

Allan Janniche.



Ynglefugle, antal par

	1980	1993
Lille Lappedykker	2	1
Sorthalset Lappedykker	0-1	
Gravand		0-1
Gråand	2-3	1-2
Taffeland	2	0-4
Troldand	0-2	0-3
Grønbenet Rørhøne	1-2	
Blishøne	3-4	3-4
Hættemåge	300-500	5-10

Thomasholm Mose ved Grauballe

Amt: Århus
Kommune: Silkeborg
Lokalitetsnr: 743197
Lokalitetstype: Mose
Klassifikation: V4

Ejer: Privat
Dækning: Y3
UTM E: 536050
UTM N: 6233400
Beskrivelse: Peter Lange 10/97

Beskrivelse

Mosen indgår i Grauballe Mose-komplekset, som i dag består af 12 mere eller mindre fritliggende lavmoser, som alle er delvis tilgroet og opdyrket og påvirket af tørvegravning. De undersøgte moser, hvoraf flere ligger i Gjern Kommune, beskrives enkeltvis i denne undersøgelse.

Karakteristik

Få ynglefugle. Hættemåge er forsvundet.

Dækning

Få besøg 1993.

Beskyttelser

NBL's §3.

Erhvervsudnyttelse

Landbrug.

Beskyttelsesbehov

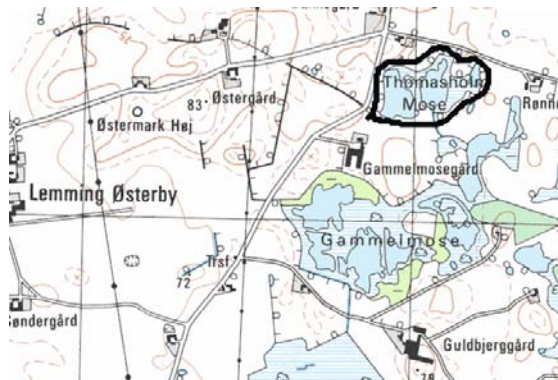
Stop for vandstandssænkning.

Litteratur

Se lok. nr. 743191 (Fuglemose).

Oplysere

Allan Janniche.



Ynglefugle, antal par

	1980	1993
Gravand	0-1	
Gråand	0-2	
Troldand	0-3	
Grønbenet Rørhøne	2	1
Blishøne		1
Hættemåge	25	
Sanglærke		1

Holmmose ved Grauballe

Amt: Århus
Kommune: Silkeborg
Lokalitetsnr: 743198
Lokalitetstype: Mose
Klassifikation: V4

Ejer: Privat
Dækning: Y3
UTM E: 536590
UTM N: 6233260
Beskrivelse: Peter Lange 10/97

Beskrivelse

Mosen indgår i Grauballe Mose-komplekset, som i dag består af 12 mere eller mindre fritliggende lavmoser, som alle er delvis tilgroet og opdyrket og påvirket af tørvegravning. De undersøgte moser, hvoraf flere ligger i Gjern Kommune, beskrives enkeltvis i denne undersøgelse.

Karakteristik

Ynglende mosefugle.

Dækning

Få besøg 1993.

Beskyttelser

NBL's §3.

Erhvervsudnyttelse

Landbrug.

Beskyttelsesbehov

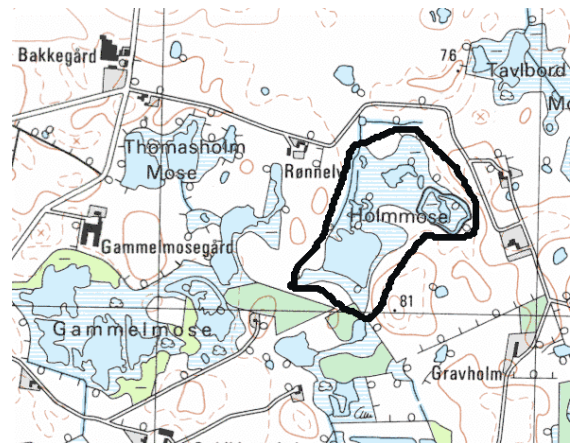
Stop for vandstandssænkning.

Litteratur

Se lok. nr. 743191 (Fuglemose).

Oplysere

Allan Janniche.



Ynglefugle, antal par

	1993
Lille Lappedykker	1
Taffeland	0-1
Grønbenet Rørhøne	1
Blishøne	1

Tavlbord Mose ved Grauballe

Amt: Århus
Kommune: Silkeborg
Lokalitetsnr: 743199
Lokalitetstype: Mose
Klassifikation: V3

Ejer: Privat
Dækning:
UTM E: 537040
UTM N: 6233600
Beskrivelse: Peter Lange 10/97

Beskrivelse

Mosen indgår i Grauballe Mose-komplekset, som i dag består af 12 mere eller mindre fritliggende lavmoser, som alle er delvis tilgroet og opdyrket og påvirket af tørvegravning. De undersøgte moser, hvoraf flere ligger i Gjern Kommune, beskrives enkeltvis i denne undersøgelse.

Karakteristik

Ynglende mosefugle.

Dækning

Nyere optællinger savnes.

Beskyttelser

NBL's §3.

Erhvervsudnyttelse

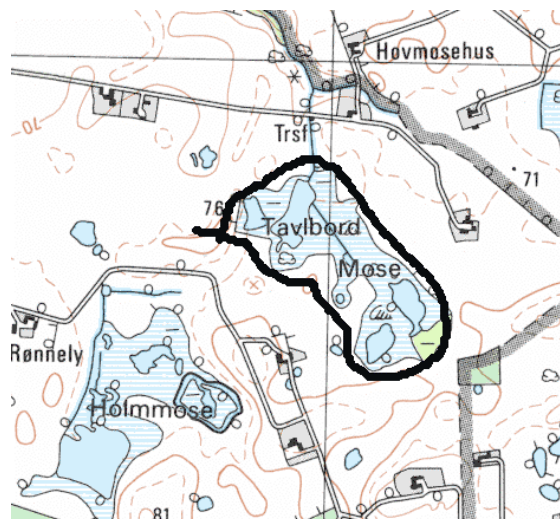
Landbrug.

Litteratur

Se lok. nr. 743191 (Fuglemose).

Oplysere

Allan Janniche.



Ynglefugle, antal par

	1980
Lille Lappedykker	1
Gravand	1-2
Gråand	1-4
Skeand	0-1
Troldand	0-1
Grønbenet Rørhøne	1
Vibe	4
Stor Regnspeve	0-1

Hinge Sø

Amt: Århus / Viborg
Kommune: Silkeborg
Lokalitetsnr: 743210
Lokalitetstype: Sø
Klassifikation: V3, R4

Ejer: Private
Dækning: Y3, R3
UTM E: 531000
UTM N: 6234960
Beskrivelse: Peter Lange 10/97

Beskrivelse

Den langstrakte Hinge Sø er lavvandet og stærkt eutrofieret. Søen er meget forurenet med ringe sigtdybde om sommeren som følge af blågrønalger.

Karakteristik

Ynglende vandfugle.

Dækning

Sporadisk; yderligere oplysninger ønskes.

Beskyttelser

NBL's §3.

Rekreativ udnyttelse

Ekstensiv.

Ekskursionsmål

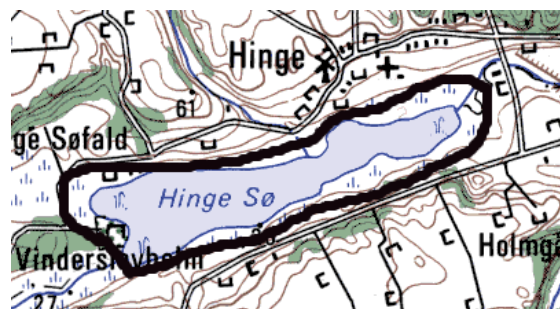
Søen er tilgængelig ved off. badested ved nordvestbredden. Dele af søen kan tillige overskues fra kommuneveje nord og syd for søen.

Litteratur

Bot. Lok. 14/26.

Oplysere

Lokalrapport.



Ynglefugle, antal par

	1993	1994
Lille Lappedykker		1-2
Toppet Lappedykker	5-10	8-10
Troldand	0-2	2-4
Blishøne	8-10	8-10
Vibe	1-2	
Isfugl		0-1

Rastefugle, årligt maksimum

	1993	1994
Toppet Lappedykker	11	27
Gråand	21	25
Troldand	4	19
Stor Skallesluger	22	
Blishøne	18	14
Vibe	1	60

Frederiksdal Hedemose

Amt: Århus
Kommune: Silkeborg
Lokalitetsnr: 743250
Lokalitetstype: Mose
Klassifikation: V1

Ejer: Private
Dækning: Y2
UTM E: 522900
UTM N: 6229300
Beskrivelse: Peter Lange 10/97

Beskrivelse

Fattigkær ("hedemose") med rester af højmose. Gamle tørvegrave, lynghede, nogle områder under tilgroning med birk, fyr og gran.

Karakteristik

Ynglende vandfugle, bl.a. hættemågekoloni og sorthalset lappedykker.

Dækning

Enkelte besøg hvert år.

Beskyttelser

NBL's §3 - ellers ingen.

Erhvervsudnyttelse

Landbrug.

Rekreativ udnyttelse

Ekstensiv.

Ekskursionsmål

Problematiske adgangsforhold.

Beskyttelsesbehov

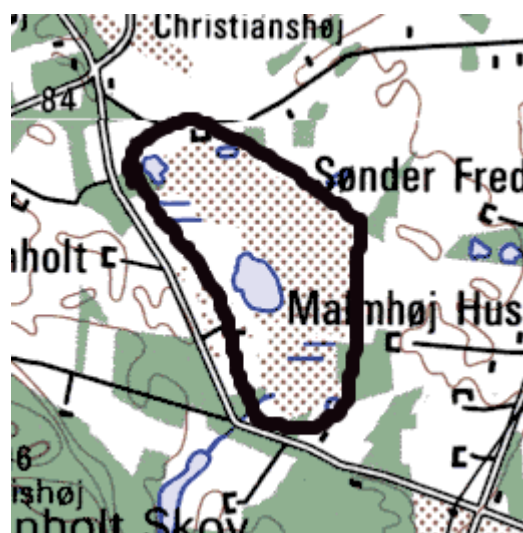
Der sker muligvis fodring og udsætning af ænder i hedemosen, hvilket bør stoppes.

Litteratur

Bot. Lok. 14/18-2.

Oplysere

Poul D. Käseler, Peter Lange.



Tabel på næste side.

Dansk Ornitologisk Forenings lokalitetsregistrering

Frederiksdal Hedemose

Ynglefugle, antal par

	1970	1980	1993	1994	1995	1996
Lille Lappedykker	1-2	1-2				
Sorthalset Lappedykker	2-3	2-3	2-3	1-3		1-2
Gravand				1-2		
Krikand	2-3	3-4				
Gråand	3-4	3-4	2-4	2-4		
Troldand				0-3		
Hedehøg	0-1					
Tårnfalk	1-2					
Grønbenet Rørhøne	1-2	1-2				
Blishøne	1-2	1-2		3		
Vibe	3-4	3-4	1			
Stor Regnspeve	2-3	2-3				
Hættemåge	100-150	100-150	75	100-150	50	10-15
Gøg	3					
Skovhornugle	1					
Skovpiber				5-7		
Bynkefugl				3-4		

Sømose ved Frederiksdal

Amt: Århus
Kommune: Silkeborg
Lokalitetsnr: 743255
Lokalitetstype: Mose
Klassifikation: V3

Ejer: Privat
Dækning: Y3
UTM E: 526620
UTM N: 6230150
Beskrivelse: Peter Lange 10/97

Beskrivelse

Delvist tilgroet mose, med pilekrat og birk. Åben vandflade (gammel tørvegrav?) med lille ø. Omgivet af dyrket land.

Karakteristik

Ynglende vandfugle, bl.a. hættemågekoloni.

Dækning

Kun hættemåge er optalt. Yderligere oplysninger ønskes.

Beskyttelser

NBL's §3.

Ekskursionsmål

Dele af mosen kan overskues fra offentlig veje.

Beskyttelsesbehov

Stop for tilgroning og aflæsning af markaffald (sten, jord etc.).

Oplysere

Peter Lange m.fl.



Ynglefugle, antal par

	1993	1994
Hættemåge	75	15

Overgård Sø ved Funder

Amt: Århus
Kommune: Silkeborg
Lokalitetsnr: 743286
Lokalitetstype: Sø
Klassifikation: V1

Ejer: Privat
Dækning: Y2
UTM E: 527950
UTM N: 6225700
Beskrivelse: Peter Lange 10/97

Beskrivelse

Lille, rund, ret klarvandet sø, omgivet af gran- og fyrretræer (tilvokset hede) samt agerland. I søen findes en lille ø.

Karakteristik

Ynglende vandfugle, bl.a. hættemågekoloni og sorthalset lappedykker.

Dækning

Enkelte besøg hvert år.

Beskyttelser

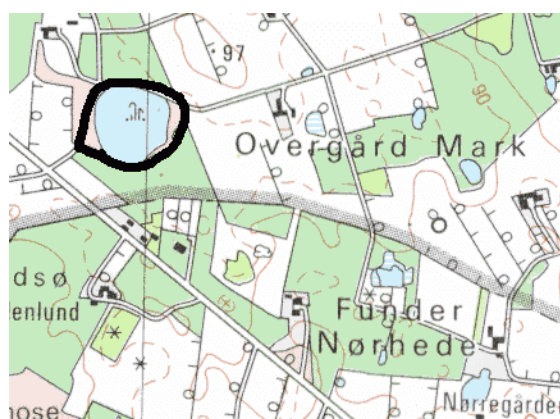
NBL's §3.

Ekskursionsmål

Hele søen og hættemågekolonien overskues let fra den sydvestlige bred, hvortil der er offentlig adgang.

Oplysere

Lars Bräuner, Peter Lange m.fl.



Ynglefugle, antal par

	1970	1980	1993	1994
Gråstrubet Lappedykker				0-1
Sorthalset Lappedykker	1-2	1-2	1	0-1
Gråand			1-3	1-2
Grønbenet Rørhøne			1	
Blishøne			1-2	1
Hættemåge	75-100	75-100	75-100	60-80

Hørbylunde

Amt: Århus / Ringkøbing
Kommune: Silkeborg / Ikast
Lokalitetsnr: 743290
Lokalitetstype: Skov
Klassifikation: S1

Ejer: Overvejende private
Dækning: Y3
UTM E: 525510
UTM N: 6220950
Beskrivelse: Peter Lange 10/97

Beskrivelse

Hørbylunde er på ca. 400 ha, hvoraf en stor del af den vestlige del er domineret af rødgran. Omkring Funder Å findes, foruden egekrat, blandingsskov med meget gamle bøgetræer. Omkring den nedlagte jernbane højstammet egeskov. Der findes tillige rester af egekrat, men udtynding af disse bevirker, at egekrattene efterhånden får karakter af kulturskov. Nord for hovedvej A15 ligger et 21 ha stort, fredet område med lynghede.

Karakteristik

Ynglende skovfugle, bl.a. flere fåtallige arter.

Dækning

Det har ikke været muligt at skaffe nyere optællinger. De seneste ynglefugletællinger er fra 1988-90.

Erhvervsudnyttelse

Skovdrift

Rekreativ udnyttelse

Ekstensiv jagt og færdsel

Beskyttelser

Et mindre, lyngklædt bakkedrag øst for landevejen er fredet. Fredningssag er rejst for Hørbylunde. Vådområder er omfattet af NBL's §3-beskyttelser.

Beskyttelsesbehov

Ekstensivering af skovdriften, med større hensyn til redetræer og de gamle egekrat.

Ekskursionsmål

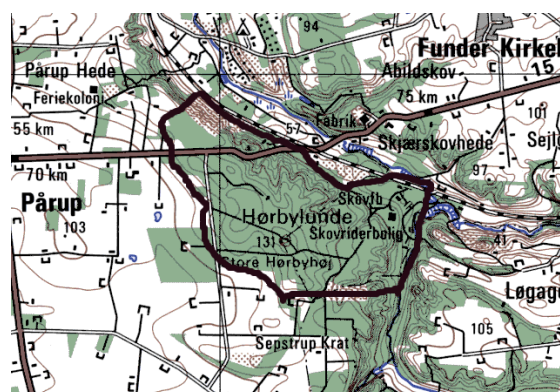
Skoven er lettilgængelig via veje og stier fra hovedvejen. Færdsel er tillige mulig på den nedlagte jernbane.

Litteratur

Ebba Alstrup & Bo Daugård 1991: Hørbylunde i tegninger og tekst. Ringkøbing Amts fugleliv nr. 7. DOF Ringkøbing Amt.

Oplysere

Bo Daugård.



Tabel på næste side.

Dansk Ornitologisk Forenings lokalitetsregistrering

Hørbylunde

Ynglefugle, antal par

	1988	1989	1990	1993
Krikand		0-1		
Hvepsevåge	1-2	1-2		
Duehøg	1			
Spurvehøg	4	4		
Musvåge	2-3	2-3		
Grønbenet Rørhøne	1			
Skovsneppe	1	1		
Gøg	1	1		
Natugle	2	2		1
Skovhornugle	1-2	1-2		
Vendehals	1	1		
Grønspætte	2	2		
Sortspætte	1	1		
Stor Flagspætte	8-10	6		
Hedelærke	0-1		1	
Bjergvipstjert	1	1		
Rødstjert			3	
Bynkefugl	1-2	1-2		
Misteldrossel	8-12	8-12		
Grå Fluesnapper			3	
Broget Fluesnapper		3		
Spætmejse	10-14	10-14		
Træløber	3-4	4-7		
Rødrygget Tornskade			5	
Ravn			1	
Grønsisken		1		
Dompap	8-12	8-12		
Kernebider	10-15	10-15		

Funder Ådal og Vesterskov Banke

Amt: Århus
Kommune: Silkeborg
Lokalitetsnr: 743300, 743301
Lokalitetstype: Eng, mose, overdrev
Klassifikation: S1

Ejer: Private
Dækning: Y3
UTM E: 527460
UTM N: 6220745
Beskrivelse: Peter Lange 10/97

Beskrivelse

Ådal omkring Funder Å, med mosaik af skræntskove, stejle dalsider, enge, kær, heder og overdrev, hvoraf flere områder er under tilgroning. I ådalen er der mange kildevæld og rene småvandløb. Langs åen findes adskillige dambrug. Jernbanen mellem Silkeborg og Herning følger tillige ådalen.

Karakteristik

Ynglende skov- og vandfugle, heraf flere fåtallige arter.

Dækning

Sporadisk; der foreligger ingen samlet optælling af områdets ynglefugle.

Beskyttelser

Delvis omfattet af NBL' §3. Funder Ådal er i regionplanen benævnt som "biologisk beskyttelsesområde".

Erhvervsudnyttelse

Landbrug, dambrug, skovdrift m.m.

Ekskursionsmål

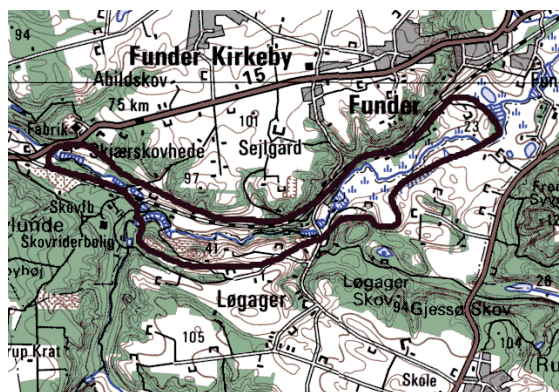
Færdsel er mulig på veje og stier i området. Færdsel langs åen er umulig pga. de mange dambrug.

Litteratur

Århus Amt 1990: Ørnsø og Funder Å 1989. Natur og Miljøkontoret. Bot. Lok. 14/20-1.

Oplysere

Kirsten Bundgaard, Erik Buchwald m.fl.



Tabel på næste side.

Dansk Ornitologisk Forenings lokalitetsregistrering

Funder Ådal og Vesterskov Banke

Ynglefugle, antal par

	1993	1994	1995	1996
Fiskehejre				0-15
Gråand	1			5
Hvepsevåge	1			
Duehøg				0-1
Musvåge				2-3
Tårnfalk	0-1	0-1		1
Blishøne			1	
Vibe	1			3
Skovsneppe				1
Huldue	0-1			
Skovhornugle				0-1
Isfugl				1
Grønspætte				1
Sortspætte				1
Stor Flagspætte				1
Bjergvipstjert	0-1	1		2-3
Nattergal				2
Bynkefugl				5
Misteldrossel				1
Kærsanger				1
Spætmejse				1
Rødrygget Tornskade	1			0-1
Gråsiskan				2

Funderholme

Amt: Århus
Kommune: Silkeborg
Lokalitetsnr: 743310 m.fl.
Lokalitetstype: Enge, mose
Klassifikation: V3

Ejer: Private
Dækning: Y2
UTM E: 561630
UTM N: 6223060
Beskrivelse: Peter Lange 10/97

Beskrivelse

Udstrakte enge, hvoraf flere er under tilgroning pga. manglende græsning, kær, moser og småsøer; flere dambrug langs Funder Å.

Karakteristik

Ynglende og rastende vandfugle.

Dækning

Området er velundersøgt.

Beskyttelser

NBL's §3. Et mindre område ved Ørsø er fredet.

Erhvervsudnyttelse

Landbrug, dambrug m.m.

Beskyttelsesbehov

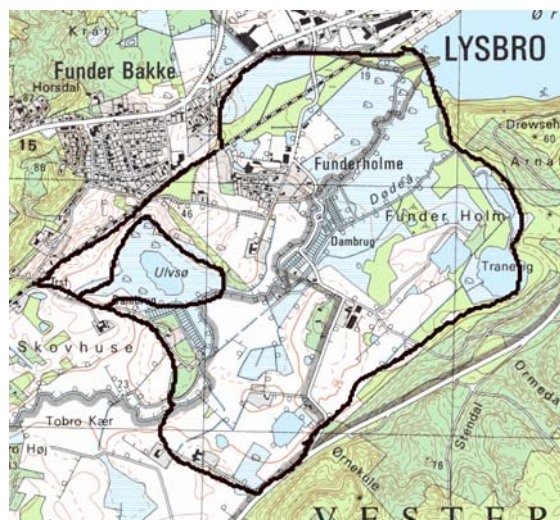
Afgræsning af engene bør sikres.

Litteratur

Århus amt 1990: Ørsø og Funder Å 1989. Natur og Miljøkontoret.
Bot. Lok. 14/20-1.

Oplysere

Jalmer C. Nielsen m.fl.



Tabel på næste side.

Dansk Ornitologisk Forenings lokalitetsregistrering

Funderholme

Ynglefugle, antal par

Funderholme (743310)

	1970	1980	1993	1994	1995	1996
Knopsvane	3	3				
Grågåås	0-1	1			1	
Krikand			1			
Gråand	5-8	5-8				
Troldand			1			
Vandrikse	2-3	2-3				
Grønbenet Rørhøne	4-6	4-6		1		
Vibe	10	10				
Dobbeltbekkasin	8-10	8-10	5	2-3	3-4	
Gøg	2-4			1-2	1-2	
Skovhornugle			1	1	1	1
Isfugl	0-1					
Vendehals	1					
Hedelærke	1					
Bjergvipstjert			0-1	1	0-1	
Nattergal			2	3-4	1-2	0-1
Bynkefugl	15-20	15-20		1		
Græshoppesanger	0-1	1		0-1	1-2	1-2
Kærsanger	1-2	1	0-1	1-2		

Tal fra 1970 og 1980 omfatter hele området.

Tranevig (743315)

	1993	1994	1996
Knopsvane			1
Nattergal		0-1	
Rørsanger	5-8		

Tørvesø (743320)

	1993	1994	1995	1996
Lille Lappedykker	1	0-1	0-1	0-1
Grønbenet Rørhøne	1			
Blishøne	1	1	1	1
Rørsanger	1-2			

Ulvsø (743335)

	1993	1994	1995
Gråand	2-3		
Vandrikse		1	
Grønbenet Rørhøne	1-2		
Blishøne	2-4	1	1
Dobbeltbekkasin		1-2	

Dansk Ornitologisk Forenings lokalitetsregistrering

Ørnsø og Pøtsø

Amt: Århus
Kommune: Silkeborg
Lokalitetsnr: 743330, 743331
Lokalitetstype: Sø
Klassifikation: V3, R3

Ejer:
Dækning: Y2, R2
UTM E: 532470
UTM N: 6223730
Beskrivelse: Peter Lange 10/97

Beskrivelse

To tætliggende, næringsrige søer, forbundet af en gravet kanal. Begge søer har større områder med tagrør.

Karakteristik

Ynglende og rastende vandfugle. Toppet lappedykker yngler uregelmæssigt i Ørnsø.

Dækning

Ret grundige optællinger 1993-95.

Beskyttelser

NBL's §3. Motorbåds- og brætsejls er forbudt.

Rekreativ udnyttelse

Intensivt lystfiskeri.

Ekskursionsmål

Søen kan overskues fra stier i området.

Litteratur

Århus Amt 1990: Ørnsø og Funder Å 1989. Natur og Miljøkontoret.

Oplysere

Jalmer C. Nielsen m.fl.



Tabel på næste side.

Dansk Ornitologisk Forenings lokalitetsregistrering

Ørnsø og Pøtsø

Ynglefugle, antal par

Ørnsø (743330)

	1980	1993	1994	1995	1996
Toppet Lappedykker	10	10-12			0-1
Knopsvane			1	1	
Gråand		3-4		1	
Grønbenet Rørhøne		1-2			
Blishøne		3-4	1		
Gøg			1	1	1
Isfugl		1	1		
Rørsanger		10-15			

Pøtsø (743331)

	1993	1994	1995	1996
Krikand	1			
Vandrikse			0-1	
Grønbenet Rørhøne	1	1		1
Rørsanger	1-2			

Rastefugle, årligt maksimum

Ørnsø (743330)

	1993	1994	1995	1996
Toppet Lappedykker	50	81	48	60
Skarv	37	69	57	48
Fiskehejre	54	50	43	66
Sangsvane			5	1
Pibeand			18	
Krikand	3	2	16	1
Gråand	200	100	183	200
Troldand	18	12	28	2
Stor Skallesluger	100	35	42	71
Havørn		1		
Fiskeørn	1	1	1	
Blishøne	8	30	3	
Mudderklire	4	6	6	
Stær	500	5000	300	10000

Borre Sø

Amt: Århus
Kommune: Silkeborg
Lokalitetsnr: 743355
Lokalitetstype: Sø
Klassifikation: V1, R1

Ejer:
Dækning: Y2, R1
UTM E: 537760
UTM N: 6220800
Beskrivelse: Peter Lange 10/97

Beskrivelse

Næringsrig, sommeruklar, ret dyb (middeldybde ca. 4 m) sø uden undervandsplanter. Langs det meste af bredden findes en smal zone med tagrør; dog er tagrørsbevoksningen mere markant (5-10 m) langs søens sydøstlige bred. I søen findes de 4 småøer "Paradisøerne", som er stærkt kuperede og bevoksede med gammel blandingskov. Borre Sø er mod syd og vest omgivet af skov, mest gammel bøgeskov (Silkeborg Østerskov 743050 og Silkeborg Sønderskov 749070).

Karakteristik

Ynglende og rastende vandfugle, bl.a. sorthalset lappedykker.

Dækning

Grundig ynglefugletælling 1994; herudover sporadisk. Næsten månedlige rastefugletællinger 1993-95.

Beskyttelser

Sejladsforbud i Paradiset, en bugt i den sydvestlige ende af søen.

Rekreativ udnyttelse

Intensiv sejlads med kano, sejl- og motorbåde og turbåde fra Silkeborg til Ry.

Ekskursionsmål

Søen er vanskelig at overskue pga. de mange vige og bugter. I skovene langs søens vest- og sydside findes skovveje og stier langs søbredden, hvorfra der af og til er udsigt over søen.

Litteratur

Wessberg, Erik 1988: Paradisøerne. Gejrfuglen 24, s. 116-122.

Bot. Lok. 20/5-6 & 7.

Oplysere

Flemming H. Nielsen m.fl.



Ynglefugle, antal par

	1980	1994	1996
Toppet Lappedykker	55	25-30	0-42
Sorthalset Lappedykker		5-7	0-3
Gravand		0-3	
Gråand		8	0-1
Taffeland		1	
Blishøne		19-23	0-14
Isfugl		2-3	0-2
Rørsanger		20-30	

Rastefugle, årligt maksimum

	1993	1994	1995
Toppet Lappedykker	145	150	114
Fiskehejre	18	10	19
Gråand	75	70	210
Troldand	21	35	26
Stor Skallesluger	450	425	310
Rød Glente	1	1	
Fiskeørn		2	2

Gravbæk og Ellesø

Amt: Århus
Kommune: Silkeborg
Lokalitetsnr: 743356
Lokalitetstype: Sø, mose, skov
Klassifikation: V4

Ejer:
Dækning: Y2
UTM E: 535640
UTM N: 6220650
Beskrivelse: Peter Lange 10/97

Beskrivelse

Næringsrige, lavvandede småsøer og sumpede områder langs Gravbæk, omgivet af kraftig rørsump, ellesump, tilgroede kær og enge, lidt rørskov samt løv- og nåleskov.

Karakteristik

Ynglende vandfugle. Mulig ynglende isfugl.

Dækning

Det nordligste delområde er ikke optalt.

Beskyttelser

NBL's §3.

Rekreativ udnyttelse

Ekstensiv færdsel og lystfiskeri.

Ekskursionsmål

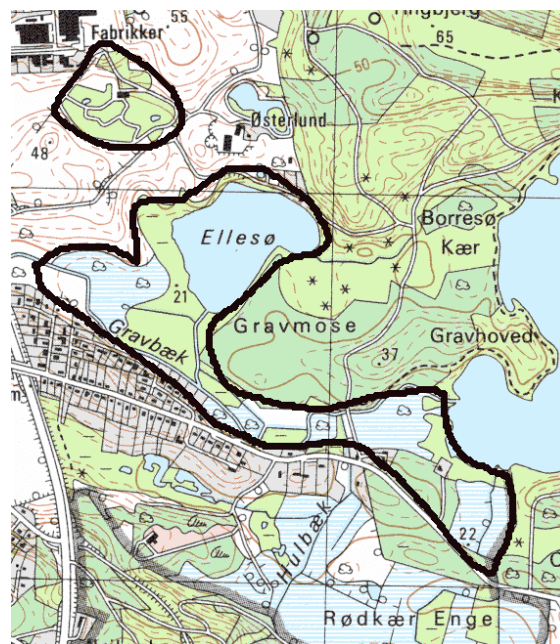
Ret utilgængelig.

Litteratur

Bot. Lok. 20/1-12.

Oplysere

Flemming H. Nielsen.



Ynglefugle, antal par

	1994
Toppet Lappedykker	2
Gråand	1-2
Grønbenet Rørhøne	1
Blishøne	1
Isfugl	0-1
Spætmejse	1

Rødkær Enge og Hulbæk

Amt: Århus
Kommune: Silkeborg
Lokalitetsnr: 743357
Lokalitetstype: Eng, skov
Klassifikation: V4

Ejer:
Dækning: Y3
UTM E: 536100
UTM N: 621960
Beskrivelse: Peter Lange 10/97

Beskrivelse

Hovedsagelig enge og kær omkring Hulbæk. Dele af området er under tilgroning pga. manglende græsning. Den vestlige del af lokaliteten består af blandingskov samt et lille vandhul.

Karakteristik

Mulig ynglende bjergvipstjert.

Dækning

Enkelte besøg 1994.

Beskyttelser

Delvis NBL's §3.

Erhvervsudnyttelse

Landbrug.

Rekreativ udnyttelse

Ekstensiv.

Ekskursionsmål

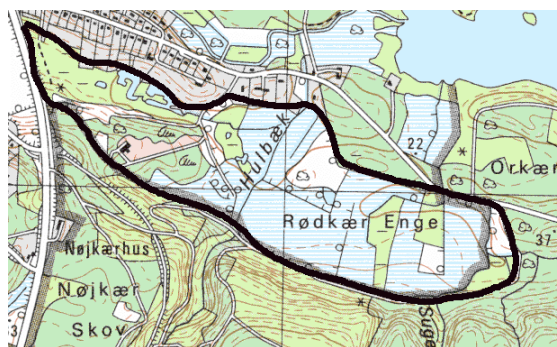
Enkelte stier og skovveje i den vestlige del af området, hvorimod der ikke er offentlig adgang til den østlige del af området.

Beskyttelsesbehov

Genoptagelse af græsning er nødvendig for at bevare engene.

Oplysere

Flemming H. Nielsen.



Ynglefugle, antal par

	1994
Gråand	0-1
Grønbenet Rørhøne	1-2
Blishøne	0-1
Bjergvipstjert	0-1

Brassø, Avnsøerne og Vejlsø

Amt: Århus
Kommune: Silkeborg
Lokalitetsnr: 743360 m.fl.
Lokalitetstype: Sø
Klassifikation: V1

Ejer:
Dækning: Y3
UTM E: 536080
UTM N: 6222520
Beskrivelse: Peter Lange 10/97

Beskrivelse

Næringsrig, ret dyb sø uden undervandsplanter. Langs bredderne findes en smal zone af tagrør, som enkelte steder dog er mere udbredt. Søen er omgivet af skov og bymæssig bebyggelse. Avnsøerne står i forbindelse med Brassø og Gudenå-systemet via den lavvandede Klüwers Kanal. Søen er omgivet af stejle, skovbevoksede skrænter (Østerskov 743050).

Vejlsø er meget eutroferet, og omgivet af forholdsvis bred rørsump og står ligeledes i forbindelse med Brassø via en kort kanal.

Karakteristik

Ynglende og rastende vandfugle.

Dækning

Ynglefugletælling 1994, herudover sporadiske oplysninger.

Beskyttelser

I Avnsø og Vejlsø er sejlads med motorbåd forbudt.

Erhvervsudnyttelse

Turbådssejlads mellem Silkeborg og Ry passerer gennem Brassø.

Rekreativ udnyttelse

Intensiv sejlads med kanoer, sejl- og motorbåde samt lystfiskeri.

Ekskursionsmål

Søen er svær at overskue pga. de mange vige og bugter, men bl.a. fra stierne i Østerskov er der flere steder udsigt over søen. Endvidere udsigt fra Hattenæs, og søens nordøstende kan overskues fra landevejen.

Beskyttelsesbehov

Den intensive sejlads påvirker ynglefuglene negativt, og flere vige burde fredes for sejlads.

Litteratur

Bot. Lok. 20/1-11 & 15.

Oplysere

Flemming H. Nielsen m.fl.



Tabel på næste side.

Dansk Ornitologisk Forenings lokalitetsregistrering

Brassø, Avnsøerne og Vejlso

Ynglefugle, antal par

Brassø (743360)

	1980	1994	1996
Toppet Lappedykker	30	6	0-30
Gråand		7	
Taffeland		1	
Grønbenet Rørhøne		1	
Blishøne		3	0-17
Gøg		2	
Isfugl		2	0-2
Stor Flagspætte		1	
Rørsanger		35	
Rørspurv		4	

Avnsøerne (743361)

	1995
Isfugl	1

Vejlso (743364)

	1994
Blishøne	1
Bjergvipstjert	1

Rastefugle, årligt maksimum

Brassø (743360)

	1993	1994	1995
Toppet Lappedykker	46	85	73
Sangsvane			2
Gråand	47	22	65
Stor Skallesluger	50	100	90
Fiskeørn	1	1	

Almind Sø

Amt: Århus
Kommune: Silkeborg
Lokalitetsnr: 743365
Lokalitetstype: Sø
Klassifikation: V4

Ejer:
Dækning: Y2, R2
UTM E: 533930
UTM N: 6223110
Beskrivelse: Peter Lange 10/97

Beskrivelse

En af Danmarks reneste søer med rig forekomst af rankegrøde. Meget lidt rørskov. Søen er næsten 100% skovomkranset (bøgeskov).

Karakteristik

Ynglende og rastende vandfugle.

Dækning

Regelmæssige optællinger.

Beskyttelser

Forbud mod motor- og brætsejls.

Rekreativ udnyttelse

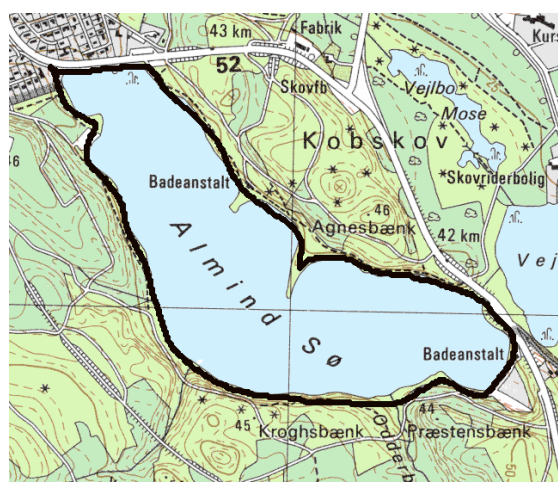
Ved søen findes flere badepladser, som benyttes intensivt i sommermånederne. Lystfiskeri.

Ekskursionsmål

Lettilgængelig; søen kan overskues fra veje og stier i området.

Oplysere

Jalmer C. Nielsen m.fl.



Ynglefugle, antal par

	1980	1993	1994	1995
Toppet Lappedykker	8	1-2	1	1
Gråand		1-2		
Blishøne		2	1	1
Rørsanger		2-3		

Rastefugle, årligt maksimum

	1993	1994	1995
Gråand	300	323	500
Stor Skallesluger	3	23	31

Dansk Ornitologisk Forenings lokalitetsregistrering

Lyngsø

Amt: Århus
Kommune: Silkeborg
Lokalitetsnr: 743370
Lokalitetstype: Sø
Klassifikation: V4, R4

Ejer:
Dækning: Y2, R3
UTM E: 533880
UTM N: 6224090
Beskrivelse: Peter Lange 10/97

Beskrivelse

Tidligere brunvandet, nu næringsstofbelastet, ret lavvandet sø, omkranset af skov. Søen er omkranset af en smal rørskov, mest med tagrør og dunhammer.

Karakteristik

Ynglende og rastende vandfugle.

Dækning

Regelmæssige tællinger.

Beskyttelser

Forbud mod motor- og brætsejls.

Rekreativ udnyttelse

Intensivt medefiskeri.

Beskyttelsesbehov

Rørskoven bør beskyttes mod færdsel fra lystfiskere.

Litteratur

Bot. Lok. 20/1-13.

Oplysere

Jalmer C. Nielsen.



Ynglefugle, antal par

	1993	1994	1995	1996
Lille Lappedykker	2	1		0-1
Toppet Lappedykker		1	1	1
Knopsvane	1			1
Gråand	5-6	0-5	0-5	0-5
Grønbenet Rørhøne	2-3	1	0-1	0-1
Rørsanger	5-6			

Rastefugle, årligt maksimum

	1993	1994	1995
Gråand	7		10
Taffeland	20	20	11
Troldand	28	11	15
Stor Skallesluger	8	6	50

Thorsø og Jenskær

Amt: Århus
Kommune: Silkeborg
Lokalitetsnr: 743380, 743035
Lokalitetstype: Sø, eng, mose
Klassifikation: V4

Ejer:
Dækning: Y4
UTM E:
UTM N:
Beskrivelse: Peter Lange 10/97

Beskrivelse

Thorsø er en naturligt eutrof sø med smal rørskov og rig undervandsvegetation samt åkander. Søens omgivelser består hovedsagelig af skov samt, i østenden, haver og bymæssig bebyggelse. Vest for søen findes i en langstrakt dal enge, kær og ellesumpe: Jenskær. Store dele af engene er under tilgroning.

Karakteristik

Ynglende vandfugle.

Dækning

Sporadiske oplysninger; yderligere optællinger savnes.

Beskyttelser

NBL's §3.

Rekreativ udnyttelse

Ekstensiv.

Ekskursionsmål

Thorsø og Jenskær kan overskues fra skovveje og stier i området.

Beskyttelsesbehov

Genoptagelse af græsning i området.

Litteratur

Karlsson, Ole 1996: Turen går til Thorsø... Søravnen 2/96, s. 22-24.
Bot. Lok. 20/1-2-5.

Oplysere

Lokalrapport.



Ynglefugle, antal par

Thorsø (743380)

	1980	1994	1995
Toppet Lappedykker	13		0-3
Troldand			0-1
Grønbenet Rørhøne			0-1
Blishøne		1-2	
Isfugl		0-1	
Bjergvipstjert		1	

Silkeborg Langsø

Amt: Århus
Kommune: Silkeborg
Lokalitetsnr: 743400 m.fl.
Lokalitetstype: Sø
Klassifikation: V3

Ejer:
Dækning: Y2, R2
UTM E: 535400
UTM N: 6225860
Beskrivelse: Peter Lange 10/97

Beskrivelse

Forholdsvis lavvandet, næringsrig sø, som i dag pga. vejdamninger er opdelt i tre bassiner. Østbassinet er lavvandet og næringsrig, påvirket af spildevand fra Silkeborg By (Søholt rensesanlæg) og Silkeborg Papirfabrik. Søen er domineret af planktonalger og deraf følgende ringe sigtddybde. Der findes derfor ingen rodfæstet undervandsvegetation i søen.

Midtbassinet er stærkt påvirket af den bynære beliggenhed. Om sommeren findes således en kaproningsbane her.

Vestbassinet tilføres vand fra Funder Å-systemet samt Hvinningdal og er mere renvandet og uforstyrret.

I alle tre bassiner findes en stedvis stor og veludviklet rørskovszone, ligesom der især langs øst- og vestbassinet findes tilliggende vådbundsarealer med birke- og ellesumpe.

Karakteristik

Ynglende og rastende vandfugle.

Dækning

Grundig ynglefugleoptælling af østbassinet i 1993, hvorimod de andre dele af søen kun er ufuldstændigt optalt i 1994 og 95. Månedlige rastefugletællinger.

Erhvervsudnyttelse

Fiskeri.

Rekreativ udnyttelse

I sommerhalvåret foregår der intensiv kanosejlads i østbassinet, hvorimod motorbådssejladserne betegnes som ekstensiv. I store dele af året finder der et omfattende lystfiskeri (medefiskeri) sted især i øst- og midtbassinerne. Dette medfører, at lystfiskerne tager længerevarende ophold i rørskoven og derved

afskærer ynglefuglene fra at nærme sig deres reder. Lejlighedsvis forekommer også fjernelse af mindre rørskovspartier som følge af denne aktivitet. Kaproning i midtbassinet om sommeren.

Ekskursionsmål

Søen (alle tre bassiner) kan overskues fra veje og stier især langs søens syd- og vestbreder. Langs nordsiden af østbassinet er færdsel tillige mulig på den gamle pramdragersti, som i dag kan følges helt til Randers.

Beskyttelsesbehov

Bredejeres og lystfiskeres fjernelse af rørskoven langs søen bør stoppes. Det bør nøje følges, om kaproning i fuglenes yngletid påvirker fuglelivet.

Litteratur

Bot. Lok. 20/1-18.

Oplysere

Bo Ryge Sørensen, Jørgen Lodberg m.fl.



Tabel på næste side.

Dansk Ornitologisk Forenings lokalitetsregistrering

Silkeborg Langsø

Ynglefugle, antal par

Hele søen (743400)				Midtbassin (743406)			
	1970	1980	1996		1994	1995	
Toppet Lappedykker	5-9	68		Toppet Lappedykker	6-10	6-10	
Gråand	1			Gråand	8-12		
Vandrikse	2-3			Grønbenet Rørhøne	1		
Blishøne	1		10-15	Blishøne	4-7	3	
				Rørsanger		1	
Vestbassin (743405)				Østbassin (743410)			
	1994	1995			1993	1994	
Toppet Lappedykker	4-8	6-8		Lille Lappedykker	4		
Gråand	1-2	4-7		Toppet Lappedykker	18-20		
Taffeland	0-1			Taffeland	0-1		
Troldand	0-1	0-1		Grønbenet Rørhøne	4-5		
Grønbenet Rørhøne	1			Blishøne	19-20	1	
Blishøne	5-7	3		Sivsanger	1		
				Rørsanger	40-46		
				Rørspurv	10		

Rastefugle, årligt maksimum

Hele søen (743400)				
	1993	1994	1995	1996
Lille Lappedykker	5	2		
Toppet Lappedykker	66	35	32	
Skarv	3	1	3	
Fiskehejre	3	2	2	
Knopsvane	2	2		
Grågås	2	2	2	
Gravand	2			
Gråand	376	542	265	
Taffeland	6	1	1	
Troldand	23	36	17	2
Ederfugl		1		
Hvinand	10	2		
Stor Skallesluger	12	68	33	2
Rørhøg	1			
Grønbenet Rørhøne	11	9	9	
Blishøne	44	106	51	42
Isfugl	1		2	

Funder Stormose

Amt: Århus
Kommune: Silkeborg
Lokalitetsnr: 743445
Lokalitetstype: Mose
Klassifikation: V1

Ejer: Private
Dækning: Y2
UTM E: 527930
UTM N: 6224420
Beskrivelse: Peter Lange 10/97

Beskrivelse

Brunvandet mosesø (tidl. tørvegrav) omgivet af birke- og pilekrat, stærkt præget af vandstandssænkning og sammenbrændt tørv. En del hedemosevegetation. Græssede enge især langs nordsiden.

Karakteristik

Ynglende vand- og mosefugle, bl.a. hættemågekoloni og sorthalset lappedykker.

Dækning

Enkelte besøg i 1994 og 1996.

Beskyttelser

NBL's §3.

Rekreativ udnyttelse

Ekstensiv, idet der ikke er offentlig adgang til mosen.

Ekskursionsmål

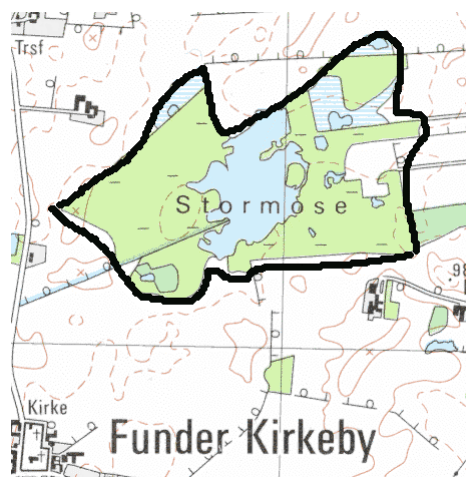
Vandfladen kan overskues fra markant i nord. I øvrigt er mosen vanskeligt tilgængelig.

Beskyttelsesbehov

Yderligere vandstandssænkning bør forhindres. Fortsat græsning af engene.

Oplysere

Erik Buchwald, Kirsten Bundgaard.



Ynglefugle, antal par

	1994	1996
Lille Lappedykker		0-1
Sorthalset Lappedykker	2	6
Gravand	1-3	1
Gråand	3	
Troldand	0-1	
Musvåge		0-1
Tårnfalk		0-1
Agerhøne	1	
Grønbenet Rørhøne	2	1
Blishøne	4	1
Vibe		2-3
Dobbeltbekkasin	1	
Hættemåge	50-75	100
Sølvmåge		0-1
Gøg	1	
Skovhornugle		1
Hedelærke	2	
Nattergal	1	
Rødstjert	4	
Kærsanger	1	1
Rørsanger	1	
Spætmejse	1	
Rørspurv		6

Skanderborg Dyrehave

Amt: Århus
Kommune: Skanderborg
Lokalitetsnr: 745015
Lokalitetstype: Skov
Klassifikation: S1

Ejer: Skanderborg Kommune
Dækning: Y3
UTM E: 557300
UTM N: 6209400
Beskrivelse: Peter Lange 10/97

Beskrivelse

Hovedsagelig løvskov, ca. 120 ha, flere steder med parkagtig karakter. Langs Skanderborg Sø, Døjsø og Sortesø findes sumpede partier med ellesump og birkeskov.

Karakteristik

Ynglende huldue. En af amtets største rågekolonier.

Dækning

Sporadiske oplysninger. Grundigere optælling ønskes.

Erhvervsudnyttelse

Skovdrift.

Rekreativ udnyttelse

Ret intensiv, bl.a. afholdes der årligt flere festivaler i skoven. Langs Skanderborg Sø findes badeplads og vandrerhjem. Jagt.

Ekskursionsmål

Lettilgængelig.

Beskyttelsesbehov

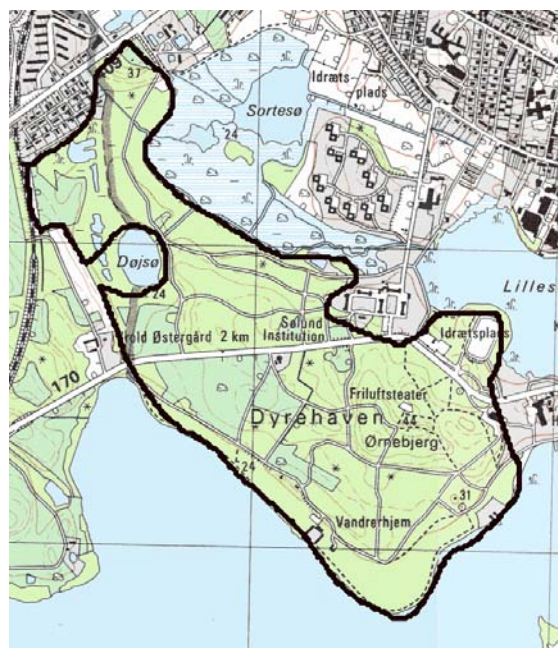
Bedre beskyttelse af gamle træer og redetræer.

Litteratur

Vandreture i Skanderborg Dyrehave - folder fra Skanderborg Kommune.
Bot. Lok. 21/89-4.

Oplysere

Peter Lange m.fl.



Ynglefugle, antal par

	1993	1994	1995
Spurvehøg		0-1	
Musvåge	1	0-2	
Huldue		3-4	
Gøg		2	
Grønspætte		1-2	
Stor Flagspætte	1	2-4	
Spætmejse		5-7	
Træløber		4-6	
Allike	4		
Råge	160	600-633	500-600
Dompap		1-2	

Lillesø ved Skanderborg

Amt: Århus
Kommune: Skanderborg
Lokalitetsnr: 745020
Lokalitetstype: Sø
Klassifikation: V1

Ejer:
Dækning: Y2
UTM E: 557950
UTM N: 6209860
Beskrivelse: Peter Lange 10/97

Beskrivelse

Næringsrig sø, omgivet af smal tagrørszone, dog findes i vestenden en større rørskov.

Karakteristik

Hættemågekoloni, ynglende sorthalset lappedykker.

Dækning

Ynglefugletællinger 1993 og 95.

Beskyttelser

NBL §3.

Rekreativ udnyttelse

Ret intensiv sejlads og færdsel rundt om søen.

Ekskursionsmål

Lettilgængelig.

Beskyttelsesbehov

Hættemågekolonien lider sandsynligvis under forstyrrelser i yngletiden. Bredejere fjerner i visse tilfælde dele af rørskoven.

Litteratur

Bot. Lok. 21/89-3.

Oplysere

Chris Seaton m.fl.



Ynglefugle, antal par

	1993	1994	1995
Toppet Lappedykker	10-12		7-10
Sorthalset Lappedykker	0-2		0-2
Gravand	4		1
Gråand	2-4		2-4
Taffeland	1-2		0-1
Troldand	1		0-1
Grønbenet Rørhøne	1		1-2
Blishøne	2-3		5-10
Hættemåge	75-100	100	50-70
Gøg	1		
Nattergal	1-2		

Sortesø ved Skanderborg

Amt: Århus
Kommune: Skanderborg
Lokalitetsnr: 745030
Lokalitetstype: Sø, mose
Klassifikation: V1

Ejer: Skanderborg Kommune
Dækning: Y2
UTM E: 557060
UTM N: 6210440
Beskrivelse: Peter Lange 10/97

Beskrivelse

Lille, meget næringsrig sø, omgivet af brede rørskove og sumpe med ellesumpe, birk og dunhammer.

Karakteristik

Ynglende vandfugle, bl.a. rørhøg og pungmejse.

Dækning

Ufuldstændige oplysninger om ynglefugle.

Beskyttelser

NBL's §3.

Rekreativ udnyttelse

Ekstensiv, dog intensiv færdsel på sti omkring søen.

Ekskursionsmål

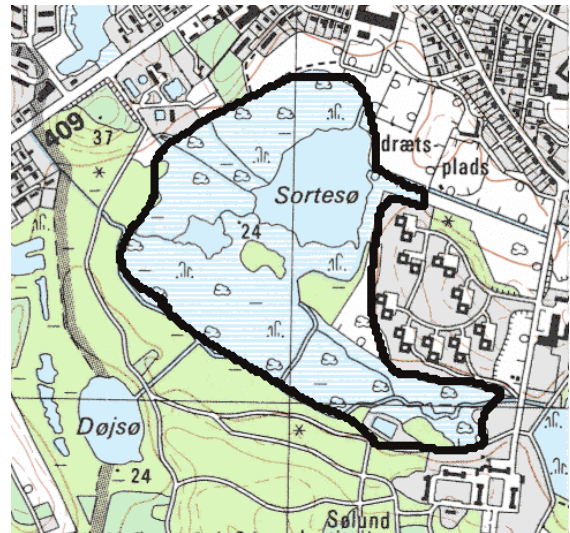
Lettilgængelig. Der findes et fugletårn ved søens nordside (adgang fra stien rundt om søen og ØLA's P-plads).

Litteratur

Bot. Lok. 21/89-1.

Oplysere

Chris Seaton, Peter Lange m.fl.



Tabel på næste side.

Dansk Ornitologisk Forenings lokalitetsregistrering

Sortesø ved Skanderborg

Ynglefugle, antal par

	1970	1980	1993	1994	1995
Lille Lappedykker		1			
Toppet Lappedykker	4-6	4		2	1
Sorthalset Lappedykker	10			1	
Knopsvane	3			1	1
Grågås				2	0-2
Gravand	2-3	2		1	2
Gråand	1	6		2-4	
Skeand				0-1	
Taffeland	1-2				
Rørhøg			1	1	1
Musvåge			1		
Vandrikse		2			
Grønbenet Rørhøne				1	1-2
Blishøne	2-6			2-3	3
Dobbeltbekkasin		3			
Hættemåge	200-300	300	0	0	0
Sortterne	10				
Gøg				1	
Isfugl			1	1	
Nattergal		12		2-3	4-5
Kærsanger		50		1	
Rørsanger				3-4	
Pungmejse			0-1		
Rørspurv				3-4	2

Tal fra 1970 og 1980 omfatter både Sortesø og Lillesø

Dansk Ornitologisk Forenings lokalitetsregistrering

Døjsø

Amt: Århus
Kommune: Skanderborg
Lokalitetsnr: 745040
Lokalitetstype: Sø
Klassifikation: V3

Ejer: Private
Dækning: Y3
UTM E: 566600
UTM N: 6209940
Beskrivelse: Peter Lange 10/97

Beskrivelse

Lille, naturligt eutrof sø med artsrig rørskov (bl.a. hvas avneknippe). Søen er omgivet af sumpet skov.

Karakteristik

Ynglende vandfugle.

Dækning

Sporadiske oplysninger.

Beskyttelser

NBL's §3.

Rekreativ udnyttelse

Ekstensiv.

Ekskursionsmål

Søen overskues let fra Døjsøvej gennem Dyrehaven.

Litteratur

Bot. Lok. 21/89-2.

Oplysere

Lokalrapport.



Ynglefugle, antal par

	1993	1994	1995	1996
Gråand		1		
Taffeland		1-3		0-2
Troldand		0-2		
Blishøne	1-2	1	1	2
Hættemåge			2	

Eskebækmosen

Amt: Århus
Kommune: Skanderborg
Lokalitetsnr: 745045
Lokalitetstype: Mose
Klassifikation: V1

Ejer:
Dækning: Y3
UTM E: 556560
UTM N: 6210820
Beskrivelse: Peter Lange 10/97

Beskrivelse

Lille, næringsrig mose, som i dag er totalt omgivet af bymæssig bebyggelse, haver og park. I mosen findes tætte rørskove. Vandfladen er om sommeren dækket af åkander.

Karakteristik

Ynglende vandfugle, bl.a. hættemåge (visse år) og sorthalset lappedykker.

Dækning

Ynglefugletælling 1993, herudover sporadiske oplysninger.

Rekreativ udnyttelse

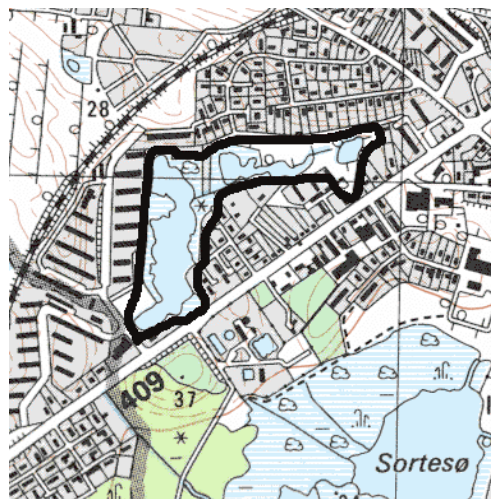
Ekstensiv færdsel i selve mosen.

Ekskursionsmål

Dele af mosen kan overskues fra hhv. parken ved Eskebæk-blokkene samt Vroldvej.

Oplysere

Lokalrapport.



Ynglefugle, antal par

	1993	1995
Sorthalset Lappedykker	4	
Knopsvane	1	
Gravand	1	
Skeand	0-1	
Taffeland	0-1	
Troldand	0-1	1
Grønbenet Rørhøne	1	1
Blishøne	2-3	
Hættemåge	5	

Vestermose ved Vrold

Amt: Århus
Kommune: Skanderborg
Lokalitetsnr: 745060
Lokalitetstype: Mose
Klassifikation: V3

Ejer: Private og Skanderborg Kommune
Dækning: Y2
UTM E: 555200
UTM N: 6210450
Beskrivelse: Peter Lange 10/97

Beskrivelse

Mose- og søområde bestående af to mindre mosesøer, der er delt af motorvejen Århus-Horsens. Den vestlige del af mosen er omkranset af større træer, hovedsagelig løvtræer, og der er her af kommunen anlagt en sti omkring mosen. Området øst for motorvejen er omgivet af enge og marker og er mere åbent, men uden anlagte stier. Lokaliteten var før anlægget af motorvejen et sammenhængende moseområde

Karakteristik

Ynglende mosefugle, bl.a. grågås.

Dækning

Ynglefugletælling 1995.

Beskyttelser

NBL's §3.

Rekreativ udnyttelse

Den vestlige del er udflugtsmål for områdets beboere. Lystfiskeri. Hundeluftning.

Ekskursionsmål

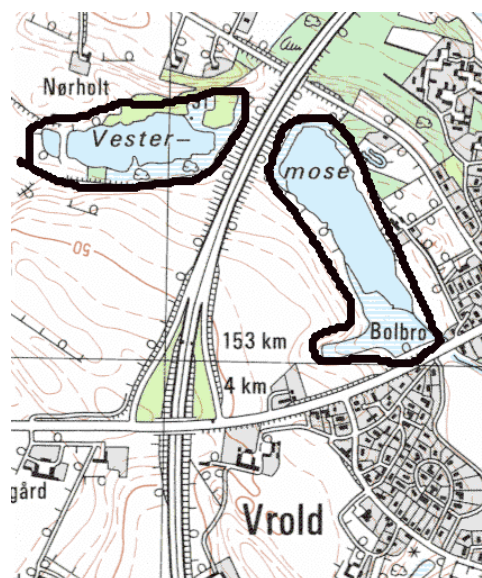
Den vestlige del er velegnet for ekskursioner. Den østlige del er sværttilgængelig, men kan overskues fra offentlige veje.

Beskyttelsesbehov

Forstyrrelser i fuglenes yngletid bør begrænses; der bør sikres fortsat græsning på de omgivende enge.

Oplysere

Bent Hansen, Ane Rikskov og Peter Lange.



Ynglefugle, antal par

	1993	1994	1995
Toppet Lappedykker			2
Grågås	2		1
Gråand		1	2
Taffeland		1	1
Troldand			0-1
Grønbenet Rørhøne			1-2
Blishøne			4-5
Gøg			0-1
Sanglærke			4
Nattergal			2-3
Kærsanger			4
Rørsanger			4
Rørspurv			3

Illerup Ådal

Amt: Århus
Kommune: Skanderborg
Lokalitetsnr: 745080
Lokalitetstype: Mose, eng, ager
Klassifikation: V4

Ejer: Private og Skanderborg Kommune
Dækning: Y2
UTM E: 557880
UTM N: 6212800
Beskrivelse: Peter Lange 10/97

Beskrivelse

Ådalen gennemstrømmes af Illerup Å, der nærmest er en bæk. Dalen deles af landevejen Skanderborg/Låsby og består overvejende af kulturlandskab (dyrket-, brak- eller græsningsareal).

I dalens østlige del findes dog områder med fugtig eng og rørsump, enkelte vandhuller samt pile- og birkekrat. Området vest for landevejen består hovedsageligt af dyrkede marker.

Dalen grænser mod nord op til et større skovområde.

Karakteristik

Ynglende engfugle; fourageringsområde for rovfugle.

Dækning

Ynglefugletællinger 1995.

Beskyttelser

Dele af ådalen er fredet og beskyttet imod vandstandssænkninger af hensyn til de store arkæologiske værdier (Illerup-fundene) i området. NBL's §3 og beskyttelseslinier.

Erhvervsudnyttelse

Landbrug.

Ekskursionsmål

Dårlige adgangsforhold i dele af området betyder at dette ikke er særligt velegnet til ekskursioner. Den østlige del af Illerup Ådal kan dog overskues fra stier og markveje langs området. I forbindelse med en fredning af offermosen, er det besluttet at offentlighedens adgang til dette område skal sikres

Beskyttelsesbehov

Engene bør bevares og sikres fortsat græsning.

Oplysere

Bent Hansen, Peter Lange.



Ynglefugle, antal par

	1994	1995	1996
Tårnfalk	1	1	
Agerhøne		0-2	
Blishøne		0-1	
Vibe	1	1-2	
Skovhornugle			0-2
Engpiber		2-3	
Nattergal		1-2	
Kærsanger		2-3	
Ravn			0-1

Tåning Sø og Ådal

Amt: Århus
Kommune: Skanderborg
Lokalitetsnr: 745090, 745100
Lokalitetstype: Sø, eng, ager, mose
Klassifikation: V3, R4

Ejer: Private
Dækning: Y3
UTM E: 553125
UTM N: 6208720
Beskrivelse: Peter Lange 10/97

Beskrivelse

Sø omgivet af smal rørskov. Ådal med enge, marker, pilekrat, småsøer og moser.

Karakteristik

Ynglende vandfugle; mulig ynglende rørhøg.

Dækning

Ufuldstændig ynglefugletælling i 1993. Yderligere oplysninger ønskes.

Beskyttelser

NBL's §3.

Erhvervsudnyttelse

Landbrug, fiskeri.

Rekreativ udnyttelse

Ekstensiv - lidt lystfiskeri, kano- og kajaksejlads.

Ekskursionsmål

Vanskeligt tilgængeligt område.

Oplysere

Ole Christiansen.

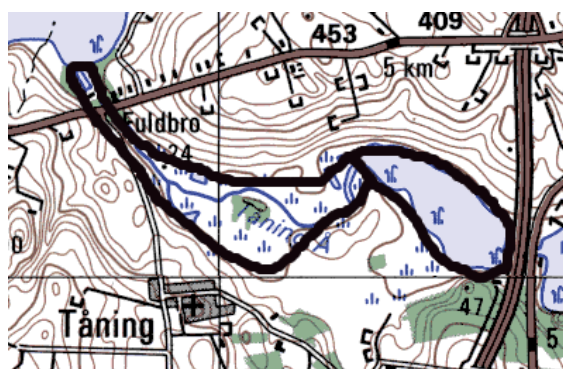
Ynglefugle, antal par

Tåning Sø (745090)

	1993
Toppet Lappedykker	4-8
Grågås	1
Rørhøg	0-1
Blishøne	10-14
Gøg	1
Nattergal	2
Kærsanger	3
Rørsanger	3-6
Rørspurv	3-5

Tåning Ådal (745100)

	1993
Toppet Lappedykker	2-4
Musvåge	1-2
Tårnfalk	1
Blishøne	5-6
Vibe	2-4
Gøg	1-2
Nattergal	3-5
Kærsanger	1-2



Rastefugle, årligt maksimum

Tåning Sø (745090)

	1993	1995
Toppet Lappedykker	28	27
Skarv	71	7
Grågås	30	7
Gråand	7	88
Rød Glente	2	
Fiskeørn	1	
Blishøne	10	
Vibe		16

Dansk Ornitologisk Forenings lokalitetsregistrering

Ejer Skov

Amt: Århus
Kommune: Skanderborg
Lokalitetsnr: 745140
Lokalitetstype: Skov
Klassifikation: S3

Ejer: Privat
Dækning: Y3
UTM E: 551000
UTM N: 6206480
Beskrivelse: Peter Lange 10/97

Beskrivelse

Meget kuperet løv- og nåleskov.

Karakteristik

Ynglende skovfugle, bl.a. ravn.

Dækning

Sporadiske oplysninger 1993.

Erhvervsudnyttelse

Skovdrift.

Rekreativ udnyttelse

Ekstensiv.

Ekskursionsmål

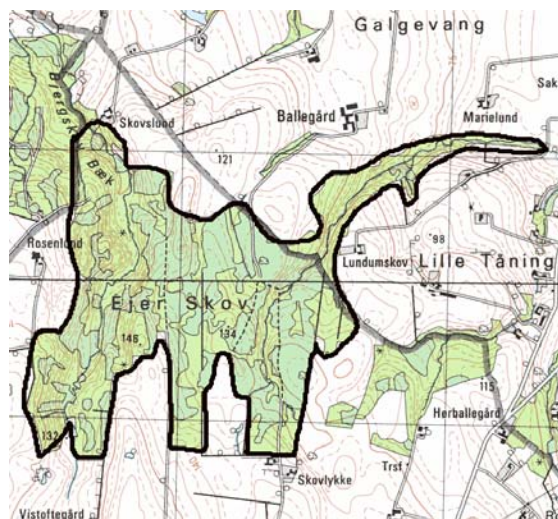
Der findes kun få skovveje og stier.

Beskyttelsesbehov

Ekstensivering af skovdrift.

Oplysere

Ole Christiansen.



Ynglefugle, antal par

	1993
Gråand	1
Musvåge	1-2
Tårnfalk	0-1
Agerhøne	1
Stor Flagspætte	1
Spætmejse	3-4
Ravn	1
Dompap	1-2

Dansk Ornitologisk Forenings lokalitetsregistrering

Ris Sø

Amt: Århus
Kommune: Skanderborg
Lokalitetsnr: 745155
Lokalitetstype: Mose, sø
Klassifikation: V3

Ejer: Privat
Dækning: Y2
UTM E: 552970
UTM N: 6204190
Beskrivelse: Peter Lange 10/97

Beskrivelse

Mose- og søområde, hvor der i den østlige del er en større fri vandflade, hvorimod den vestlige del er under kraftig tilgroning, især med pil og birk.

Karakteristik

Ynglende gråstrubet lappedykker og taffeland.

Dækning

Ynglefugletællinger 1995; herudover sporadiske oplysninger.

Beskyttelser

NBL's §3.

Ekskursionsmål

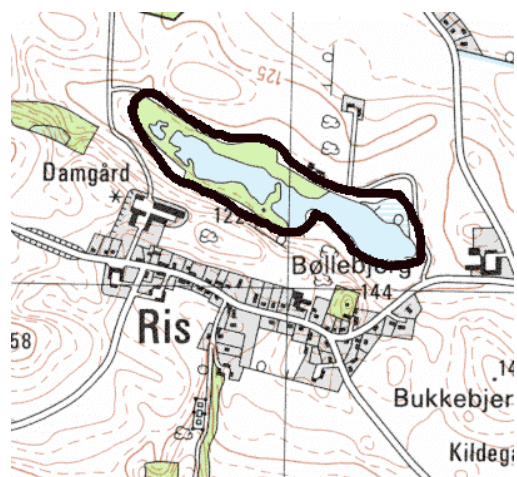
Den vestlige del er svært tilgængelig, hvorimod den fri vandflade i den østlige del nemt kan overskues fra offentlig vej.

Beskyttelsesbehov

Forurening med næringsstoffer bringes til ophør. (ca. 50% af den åbne vandflade var i sommeren 1995 dækket af "algesuppe"). Græsning på de tilstødende arealer fortsættes.

Oplysere

Bent Hansen, lokalrapport.



Ynglefugle, antal par

	1970	1980	1993	1995
Gråstrubet Lappedykker	1	1	1	1
Knopsvane	1	2	1	1
Gravand		2		
Gråand				4-8
Taffeland				1-3
Troldand	1-2	1-2		0-1
Agerhøne				0-1
Vandrikse	0-1	0-1		
Grønbenet Rørhøne	2			2-3
Blishøne	3-4	2		5-10
Kærsanger	1	1		2

Tebstrup Sø

Amt: Århus
Kommune: Skanderborg
Lokalitetsnr: 745170
Lokalitetstype: Sø, eng, mose
Klassifikation: V3

Ejer: Private
Dækning: Y2
UTM E: 554700
UTM N: 6202300
Beskrivelse: Peter Lange 10/97

Beskrivelse

Langstrakt sø, omkranset af tagrør, fugtige enge (nordside) og pile/birkekrat (sydside). På søens østside findes en smal bræmme af løvtræer, og søens vestside grænser op til dyrkede marker.

Karakteristik

Ynglende vandfugle.

Dækning

Ynglefugletælling 1995.

Beskyttelser

NBL's §3 og beskyttelseslinier.

Rekreative udnyttelse

Jagt og fiskeri.

Ekskursionsmål

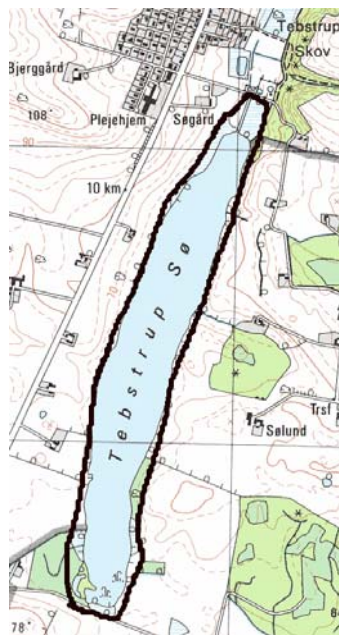
Søens nære omgivelser er sværttilgængelige og uegnede til ekskursioner. Søen kan overskues fra Skanderborg-Horsens-landevejen.

Beskyttelsesbehov

Begrænsning af næringsstofftilførslen.

Oplysere

Bent Hansen, Henning Ettrup.



Ynglefugle, antal par

	1980	1995
Toppet Lappedykker	10-12	7-10
Gråstrubet Lappedykker		0-1
Knopsvane		1
Grågås		1-2
Gravand		0-1
Gråand		4-8
Taffeland		0-2
Troldand		0-2
Agerhøne		0-1
Grønbenet Rørhøne		2-3
Blishøne		13-15
Strandskade		0-1
Vibe		4
Kærsanger		7-10
Rørsanger		8-10

Ringkloster og Sønderø

Amt: Århus
Kommune: Skanderborg
Lokalitetsnr: 745205
Lokalitetstype: Moser, enge, ager og skov
Klassifikation: S3, V2

Ejer: Private
Dækning: Y3
UTM E: 559900
UTM N: 6208540
Beskrivelse: Peter Lange 10/97

Beskrivelse

Moser, enge, agerland og småskove. Øst for Båstrup Mosegård findes en større, delvist tilgroet mose, med tørvegrave, dunhammer og krat. Ved Sønderø findes et større overdrev.

Karakteristik

Ynglende mosefugle; fiskehejrekoloni.

Dækning

Sporadisk; kun fiskehejrekolonien er optalt. Yderligere oplysninger ønskes.

Beskyttelser

Hele området indgår i den 862 ha store Skanderborg Sø-fredning (landskabsfredning).

Erhvervsudnyttelse

Landbrug.

Rekreativ udnyttelse

Ekstensiv.

Ekskursionsmål

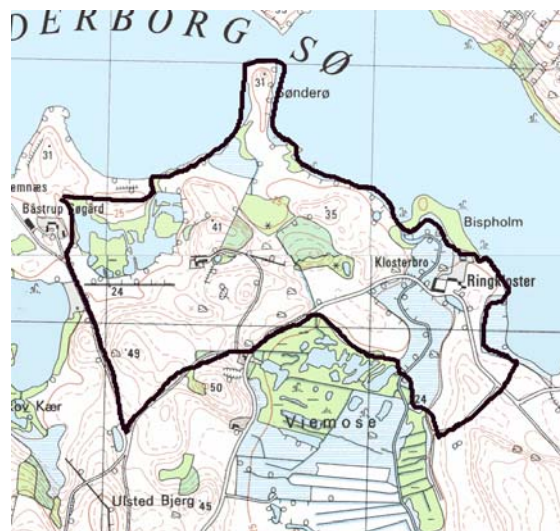
Der er afmærkede vandre- og cykelruter på bivejene i området. Udenfor disse er der ingen adgang.

Litteratur

Bot. Lok. 24/47-1 & 2.

Oplysere

Lokalrapport.



Ynglefugle, antal par

745205 (Ringkloster)

	1980	1993	1994	1996
Fiskehejre	23	40	25	
Grågåås		5-15	5-15	
Engpiber				2
Nattergal				1-2
Bynkefugl				1-2
Græshoppesanger				1
Kærsanger				5
Pungmejse		0-1		
Råge			10	

74525 (Sønderø)

Ingen data

Storekær og Viemose

Amt: Århus
Kommune: Skanderborg
Lokalitetsnr: 745225
Lokalitetstype: Mose, eng
Klassifikation: V3

Ejer: Private
Dækning: Y3
UTM E: 559940
UTM N: 6207340
Beskrivelse: Peter Lange 10/97

Beskrivelse

Moseområde med tilgroede partier omkring gamle tørvegrave samt mere åbne arealer, som består af græssede og ugræssede enge og kær.

Karakteristik

Ynglende grågås.

Dækning

Sporadisk; yderligere oplysninger om de ynglende fugle er meget ønskelige.

Beskyttelser

Det meste af området er omfattet af NBL's §3. Hele området er tillige omfattet af Skanderborg Søfredningen.

Erhvervsudnyttelse

Landbrug.

Rekreativ udnyttelse

Jagt - herudover meget ekstensiv færdsel, da der er dårlige adgangsforhold til området.

Ekskursionsmål

Mosen er stort set utilgængelig - og fyldt med "privat - adgang forbudt"-skilte. Engene kan overskues fra offentlige veje.

Beskyttelsesbehov

Det er vigtigt, at græsningen af engene opretholdes. Mosen sandsynligvis påvirket af fodring og udsætning af ænder.

Oplysere

Lokalrapport.



Tabel på næste side.

Dansk Ornitologisk Forenings lokalitetsregistrering

Storekær og Viemose

Ynglefugle, antal par

	1970	1980	1993	1994	1995	1996
Knopsvane	1	1				
Grågås	8	0-8	8-12	5-8	0-15	
Gråand	1		5-6			
Atlingand	1	1				
Skeand	1	1		0-1		
Taffeland	0-1	0-1				
Vandrikse	1	1	0-1			
Grønbenet Rørhøne	1	1				
Blishøne	1-2	1	2			
Vibe				4-6		4-6
Engpiber			1	1		1
Nattergal	15	15				
Bynkefugl	1	1				
Græshoppesanger						1
Kærsanger	2	1	2			1
Gråsiskan						0-1

Båstrup Sø og Fårbjerg

Amt: Århus
Kommune: Skanderborg
Lokalitetsnr: 745230, 745210
Lokalitetstype: Sø, overdrev
Klassifikation: V3

Ejer: Hovedsagelig Staten
Dækning: Y3
UTM E: 558540
UTM N: 6206740
Beskrivelse: Peter Lange 10/97

Beskrivelse

Lille, højtbeliggende, lavvandet sø, omgivet af græssede overdrev.

Karakteristik

Visse år ynglende gråstrubet lappedykker.

Dækning

Sporadisk.

Beskyttelser

Hele området indgår i Skanderborg Sø-fredningen og er tillige omfattet af NBL's §3.

Erhvervsudnyttelse

Landbrug (overdrevet græsses).

Rekreativ udnyttelse

Der er offentlig adgang til de statsejede overdrevsområder, og der er en del færdsel på Fårbjerg, som er et kendt udsigtspunkt (79 m o.h.).

Ekskursionsmål

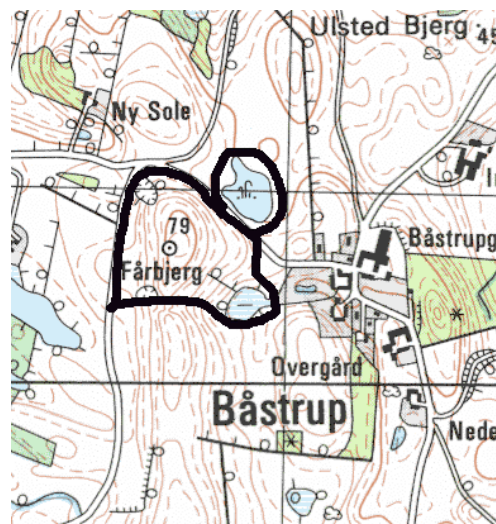
Lettilgængeligt; der er offentlig adgang til Fårbjerg.

Litteratur

Bot. Lok. 24/47-3.

Oplysere

Lokalrapport.



Ynglefugle, antal par

745230 (Båstrup Sø)

	1993	1994	1996
Gråstrubet Lappedykker	0-1		
Knopsvane		1	1
Gråand	1-3		
Troldand		0-1	
Blishøne	3	1	1-3

745210 (Fårbjerg)

	1996
Engpiber	1
Nattergal	2

Dansk Ornitologisk Forenings lokalitetsregistrering

Skårup Mose

Amt: Århus
Kommune: Skanderborg
Lokalitetsnr: 745330
Lokalitetstype: Sø, overdrev
Klassifikation:

Ejer: Privat
Dækning: Y3
UTM E: 560940
UTM N: 6209300
Beskrivelse: Peter Lange 10/97

Beskrivelse

Lille, langstrakt, næringsrig mose, omgivet af græssede overdrev.

Karakteristik

Ynglende vandfugle.

Dækning

Sporadisk.

Beskyttelser

Delvis NBL's §3. Området er tillige omfattet af Skanderborg Sø-fredningen.

Erhvervsudnyttelse

Græsning og høslæt på overdrevene; rideskole.

Rekreativ udnyttelse

Fodring og udsætning af ænder.

Ekskursionsmål

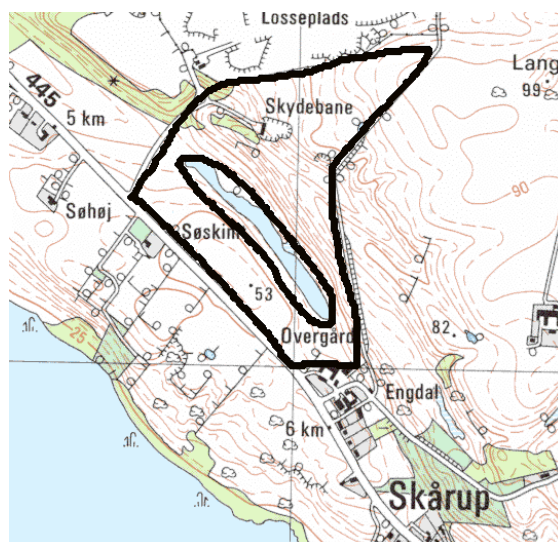
Mosen overskues fint fra Fruering Kirkevej, der går fra Ellelausvej i Skårup til Fruering. Herfra er der også en flot udsigt over hele Skanderborg Sø.

Beskyttelsesbehov

Fodring og udsætning af ænder bør ophøre.

Oplysere

Peter Lange.



Ynglefugle, antal par

	1993	1995	1996
Lille Lappedykker	1-2	1	1-2
Knopsvane	1	1	
Gråand	3	2-4	
Taffeland	1		
Troldand	0-3	0-4	
Grønbenet Rørhøne	1		
Blishøne	2-3		
Vibe		1-2	

Dansk Ornitologisk Forenings lokalitetsregistrering

Pilbrodalen

Amt: Århus
Kommune: Skanderborg
Lokalitetsnr: 745380
Lokalitetstype: Mose, skov, overdrev
Klassifikation: V3

Ejer: Overvejende private
Dækning: Y2
UTM E: 563740
UTM N:
Beskrivelse: Peter Lange 10/97

Beskrivelse

Smal tunneldal syd for Stilling Sø. I bunden af dalen findes flere moser, søer og rigkær, mens der på skrænterne findes småskove, overdrev og dyrkede arealer.

Karakteristik

Ynglende skov- og mosefugle. Digesvalekoloni.

Dækning

Ynglefugletælling 1995; herudover sporadisk.

Beskyttelser

Delvis NBL's §3. Dalen indgår tillige i Stilling-Solbjerg Sø-fredningen.

Erhvervsudnyttelse

Landbrug, gravning af sand.

Rekreativ udnyttelse

Ret intensiv; der findes flere afmærkede stier i området.

Ekskursionsmål

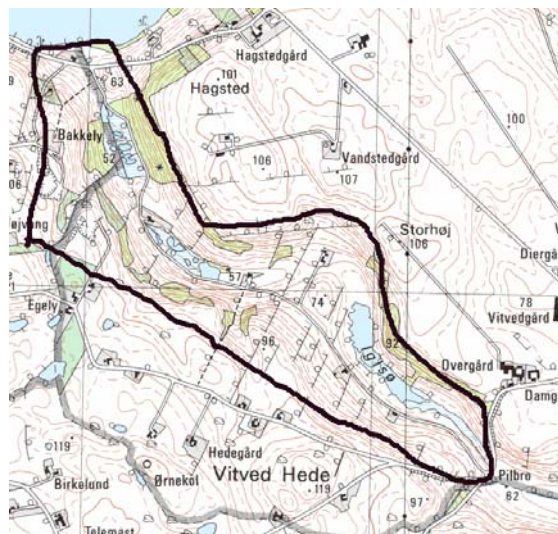
Lettilgængeligt. Der er informationstavler med kort ved de afmærkede P-pladser.

Litteratur

Bot. Lok. 21/94-2.

Oplysere

Mari-Ann Nørgaard, Tobias Hansen m.fl.



Ynglefugle, antal par

	1994	1995
Gravand		0-1
Gråand		3
Taffeland		1
Musvåge		3
Vandrikse		1
Grønbenet Rørhøne		3
Blishøne		4
Vibe		0-1
Gøg		2
Stor Flagspætte		1
Digesvale	200	
Nattergal		3
Rødstjert		1
Kærsanger		2
Rørsanger		5
Skovskade		2-3
Rørspurv		2

Skanderborg Sø

Amt: Århus
Kommune: Skanderborg
Lokalitetsnr: 745500
Lokalitetstype: Sø
Klassifikation: V2, R2

Ejer:
Dækning: Y3, R1
UTM E: 558400
UTM N: 6208970
Beskrivelse: Peter Lange 10/97

Beskrivelse

Næringsrig sø, med et samlet vandareal på 670 ha., med mange vige, rørskove og tanger. Rørskoven er dog generelt smal og mangler helt på store strækninger. I søen findes øerne Kalvø og Æbelø, samt småøerne Sankt Thomas (udfor Skanderborg By) og Sankt Helena (lige vest for jernbanedæmningen, i "Vrold Sø"). Langs store dele af søens bred findes en smal bræmme af rød-el. I nær tilknytning til Skanderborg Sø findes flere småsøer, hvoraf flere indgår som selvstændige lokaliteter i denne undersøgelse. Her skal nævnes: Lillesø (745020), Sortesø (745030) og Tåning Sø (745090).

Karakteristik

Ynglende og rastende vandfugle, bl.a. stor bestand af grågås.

Dækning

Mangelfuld ynglefugletælling fra 1995. Månedlige rastefugletællinger.

Beskyttelser

Store områder øst og syd for søen er fredet (Skanderborg Sø-fredningen m.m., i alt ca. 900 ha fredet).

Erhvervsudnyttelse

Fiskeri, turbaudssejlad, landbrug omkring søen.

Rekreativ udnyttelse

Ret intensiv sejlad med kano og kajak fra Skanderborg ud gennem Hylke Sø og Vrold Sø til Tåning Sø og Å, og derfra videre på Mossø og Gudenåen. Desuden sejlad med sejl- og motorbåde på selve Skanderborg Sø samt jagt og lystfiskeri.

Ekskursionsmål

God udsigt over søen bl.a. fra Skanderborg Søbad og Dyrehaven, fra bådebroen ved Hylke Golfbane, fra Fårbjerg, Fruering Kirkevej og fra Vestermølle.

Beskyttelsesbehov

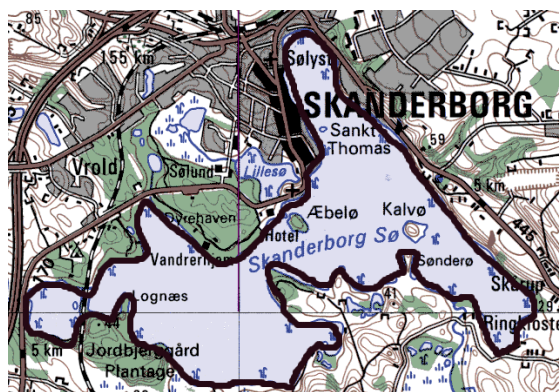
Det er vigtigt, at der fortsat er beskyttede vige og bugter (gerne i forøget antal), hvor fuglene kan finde fred for sejlad m.m. Bredejerens og lystfiskeres fældning af rørskov bør stoppes.

Litteratur

Flere rapporter fra Århus Amt. Her skal nævnes: Kirkeby, Jens et al. 1993: Fuglebestandene ved Skanderborg Søerne. Århus Amt og Skanderborg Kommune.
Dybbro og Olsen 1996.
Kirkeby, Jens 1992: Skanderborg Sø - fugletælling maj 1991. Søravnen 2/92, s. 4-7.
Skanderborg Sø, folder fra Århus Amtskommune. Bot. Lok. 21/90-1.

Oplysere

Henriette Yde, Svenning Ottsen, Peter Lange, Århus amt v. Jens Kirkeby m.fl.



Tabel på næste side.

Dansk Ornitologisk Forenings lokalitetsregistrering

Skanderborg Sø

Ynglefugle, antal par

	1970	1980	1995	1996
Toppet Lappedykker	20	20		30-40
Sorthalset Lappedykker	1			
Fiskehejre		15		
Knopsvane		6	2	1-2
Grågås		1	4	22-25
Gravand		6		
Gråand	2-3	10		7-10
Taffeland			1	
Musvåge		3		
Blishøne	2-3		7	15-20
Strandskade		1		
Lille Præstekrave		3-5		
Stor Præstekrave		2		
Vibe		20		3-4
Dobbeltbekkasin		2		
Fjordterne		2		
Gøg				1-2
Isfugl		1	0-1	
Digesvale				5

Tal fra 1980 omfatter også Ringkloster og Sønderø.

Rastefugle, årligt maksimum

	1970	1993	1994	1995
Toppet Lappedykker		330	323	217
Sorthalset Lappedykker		5	1	11
Skarv		48	182	110
Grågås		41	185	113
Pibeand		200	239	329
Gråand	300	575	1236	1200
Taffeland		40	9	21
Troldand		23	29	61
Stor Skallesluger	1	75	85	31
Fiskeørn		1		2
Blishøne	300	121	160	94
Vibe		60	150	300
Mudderklire			2	23

Auning Skov og Brunmose

Amt: Århus
Kommune: Sønderhald / Midtdjurs
Lokalitetsnr: 747070, 721340
Lokalitetstype: Skov, mose
Klassifikation: S2

Ejer:
Dækning: Y3
UTM E: 587420
UTM N: 6253230
Beskrivelse: Peter Lange 10/97

Beskrivelse

Skov og tilgroet hedemose.

Karakteristik

Fiskehejrekoloni.

Dækning

Fiskehejrekoloni sidst talt i 1993. Herudover ingen oplysninger.

Beskyttelser

Dele af Brunmose er omfattet af NBL §3.

Erhvervsudnyttelse

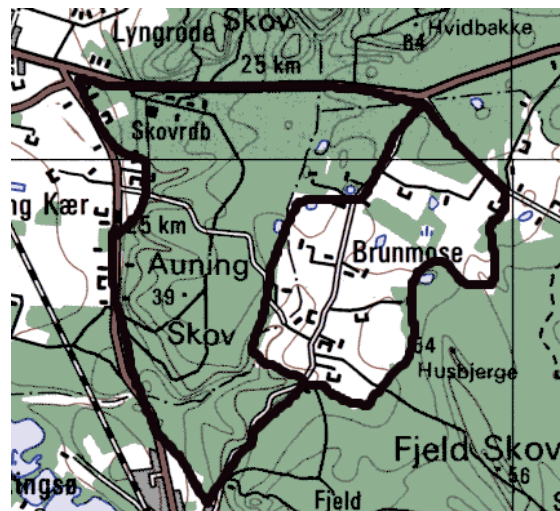
Skovdrift.

Litteratur

Bot. Lok. 13a/27-3 og 13a/46-5.

Oplysere

Lokalrapport.



Ynglefugle, antal par

747070 (Auning Skov)

	1980	1991	1992	1993
Fiskehejre	74	92	60	59

721340 (Brunmose)

Ingen data.

Lunden og Gammel Estrup

Amt: Århus
Kommune: Sønderhald
Lokalitetsnr: 747120
Lokalitetstype: Skov, eng, park
Klassifikation: S2, V3

Ejer: Løvenholm-fonden
Dækning: Y3
UTM E: 582470
UTM N: 6255800
Beskrivelse: Peter Lange 10/97

Beskrivelse

Løv- og blandskov, enge og park omkring herregården Gl. Estrup, som i dag er landbrugs- og herregårdsmuseum.

Karakteristik

Ynglende huldue og bjergvipstjert.

Dækning

Sporadisk. Yderligere oplysninger ønskes.

Erhvervsudnyttelse

Skovdrift, museum.

Rekreativ udnyttelse

Intensiv omkring Gl. Estrup.

Ekskursionsmål

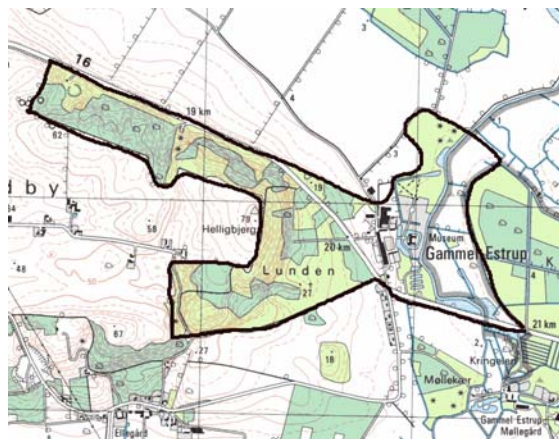
Turfolder kan fås på Gl. Estrup, Dansk Landbrugsmuseum.

Litteratur

Turfolder: "Lunden ved Gl. Estrup", udarbejdet af Dansk Landbrugsmuseum, Sønderhald Kommune & Løvenholm Skovdistrikt.
Bot. Lok. 13a/26.

Oplysere

Lokalrapport.



Ynglefugle, antal par

	1994	1995	1996
Lille Lappedykker		1	
Blishøne	2		
Huldue			1
Natugle	1	1	1
Mursejler	30		
Bjergvipstjert	1		
Rødstjert	2		
Ravn	0-1		

Grund Fjord

Amt: Århus
Kommune: Sønderhald
Lokalitetsnr: 747235 m.fl.
Lokalitetstype: Eng, lavvandet kyst
Klassifikation: V3, R1

Ejer: Privat
Dækning: Y2, R1
UTM E: 577500
UTM N: 6259100
Beskrivelse: L.T.- Petersen & P. Lange 10/97

Beskrivelse

Lavvandet fjordarm med udløb i Randers Fjord. I den østlige del og ved udløbet er der flere rørholme. Fjorden er omgivet af store rørskov. Mod nord inddigede marker. Mod syd og øst er der engarealer, delvis kreaturafgræssede, men en del er under tilgroning. Nedlagt jernbanespor (nu veteranbane) på dige langs engene mod syd.

Karakteristik

Ynglende sump- og engfugle; fourageringsområde for fiskeørn og vandfugle; vigtig yngleplads for skægmejse og andre rørskovsfugle. Muligvis ynglende rørdrum. Af international betydning som rasteplads for sangsvane.

Dækning

Regelmæssige optællinger i hele undersøgelsesperioden. Ynglefugletælling i 1994 omfatter hele området.

Beskyttelser

NBL's §3.

Erhvervsudnyttelse

Landbrugsdrift. Rørhøst. Erhvervsfiskeri. Mindre havneanlæg i Uggelhuse.

Rekreativ udnyttelse

Intensiv jagt i en del af fjorden. Sejlads. Lystfiskeri fra båd. Veteranbane.

Ekskursionsmål

Selve fjorden kan overskues fra diget mod nord, som dog ligger langt fra offentlig vej. Den vestlige del kan overskues fra bådeplads ved Floes (Floes Holdeplads). Enge og rørskov i østenden kan overskues fra dige, hvor hovedvejen mod Allingåbro krydser Alling Å.

Fugletårn eller skjul kunne forbedre overblikket betydeligt.

Beskyttelsesbehov

Tilgroning af engarealerne bør stoppes. Kreaturafgræsning af engene bør opretholdes/øges. Regulering af rørhøst, som nu er meget intensiv. Regulering af jagt. Opsætning af informationstavler om naturen.

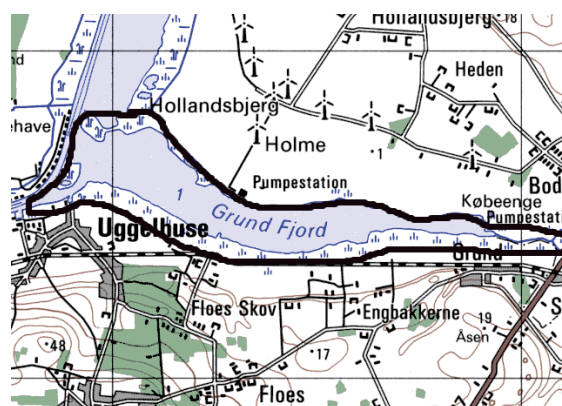
Litteratur

Falk, Flemming 1977: Grund Fjord. Søravnen 5, s. 16-19.

Bot. Lok. 13a/15-1.

Oplysere

Ole Rygaard, Flemming Falk m.fl.



Tabel på næste side.

Dansk Ornitologisk Forenings lokalitetsregistrering

Grund Fjord

Ynglefugle, antal par

	1970	1980	1994
Lille Lappedykker	2-3	2	1-2
Toppet Lappedykker	10-20	1	3-5
Knopsvane	5-10	1	1
Gravand	5-10	1	1-2
Krikand	2-3	2	0-1
Gråand	1-2	1	7-10
Atlingand	5-8	1	
Skeand	3-4	1	
Taffeland	1-2	1-2	
Troldand	3-4	0-1	
Vandrikse			1-2
Grønbenet Rørhøne	2		7-10
Blishøne	1	50-75	10-20
Strandskade			1
Vibe	1	10	10-15
Dobbeltbekkasin	4-6	3-5	1-3
Rødben	10-15	2-4	2
Gøg	4-6		
Engpiber			5-10
Gul Vipstjert	4-6	5-8	4
Nattergal	2-4		5-7
Bynkefugl	6-7	5-10	
Sivsanger			2-4
Kærsanger	4-6		4-5
Rørsanger		100	100-125
Skægmejse			2-3

Tabel på næste side.

Dansk Ornitologisk Forenings lokalitetsregistrering

Grund Fjord

Rastefugle, årligt maksimum

	1970	1980	1993	1994	1995
Toppet Lappedykker	75		46	50	100
Skarv			109	103	300
Fiskehejre	25		7	20	20
Knopsvane	50		7	11	22
Sangsvane	30		12	400	300
Grågåås	25	200	100	100	6
Canadagås				17	
Gravand	50			17	10
Pibeand	75	300	15	163	100
Krikand	30		6	300	200
Gråand	75		22	150	100
Troldand	50		5	44	6
Hvinand	200		6	60	93
Stor Skallesluger	225	300	18	250	300
Rød Glente				1	
Blå Kærhøg			1	1	
Fiskeørn		3	1	5	1
Blishøne	100		12	55	140
Hjejle		200	19		500
Vibe	200	375	35	500	1000
Almindelig Ryle	300	725			
Dobbeltbekkasin			10	7	2
Stor Regnspove	25	100	1	5	50
Rødben	10		3	6	1
Hvidklire				2	1
Svaleklire			2		
Mudderklire	10		5	2	2
Stær	10000		1500	2000	
Stillits	300				
Snespurv				7	

Dansk Ornitologisk Forenings lokalitetsregistrering

Floes Skov

Amt: Århus
Kommune: Sønderhald
Lokalitetsnr: 747270
Lokalitetstype: Skov
Klassifikation: S3

Ejer: Privat
Dækning: Y2
UTM E: 575870
UTM N: 6258580
Beskrivelse: Peter Lange 10/97

Beskrivelse

Skov med løv- og nåletræer. I alt ca. 25 ha.

Karakteristik

Ynglende fiskehejre.

Dækning

Årlige optællinger af fiskehejrekolonien. Herudover foreligger der kun sporadiske oplysninger om ynglefuglene.

Erhvervsudnyttelse

Skovdrift.

Rekreativ udnyttelse

Ekstensiv jagt.

Beskyttelsesbehov

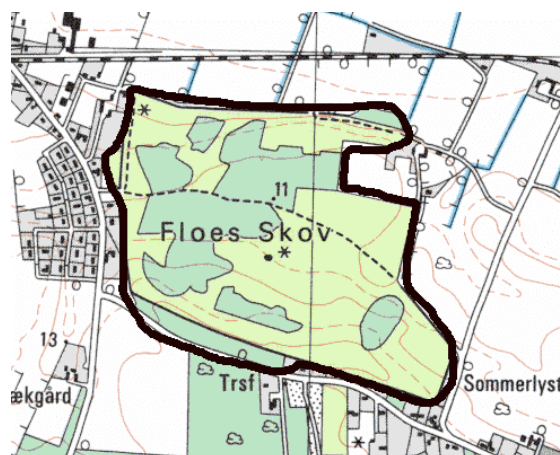
Redetræer for fiskehejre bør ikke fældes.

Litteratur

Bot. Lok. 13a/19-1.

Oplysere

Flemming Falk m.fl.



Ynglefugle, antal par

	1994	1995
Fiskehejre	15	5-7
Gravand		0-1
Spurvehøg		1
Musvåge		1
Skovhornugle		1
Grønspætte		1
Stor Flagspætte		3-4
Træløber		1

Drastrup Enge med slambede

Amt: Århus
Kommune: Sønderhald
Lokalitetsnr: 747510 m.fl.
Lokalitetstype: Ager, eng, slampdeponi
Klassifikation: V1, R3

Ejer: Privat
Dækning: Y2, R1
UTM E: 572200
UTM N: 6258520
Beskrivelse: L. T.-Petersen & P. Lange 10/97

Beskrivelse

Inddigede og opdyrkede arealer ved Randers Fjord. I den østlige del findes kreaturafgræssede enge, som ikke er inddigede. Vest herfor er der et vandfyldt slambed anlagt i 1992. Dette vil på længere sigt gro til. Flere småskove og krat. Rørbræmme ud mod fjorden.

Karakteristik

Ynglende eng- og vandfugle. Rastende ande- og vadefugle.

Dækning

Månedlige rastefugletællinger hele perioden. Ynglefugletællinger 1993.

Erhvervsudnyttelse

Landbrugsdrift. Slambed.

Rekreativ udnyttelse

Jagt. Lystfiskeri ved fjorden. Lystbådehavn i Uggelhuse.

Ekskursionsmål

Mindre dele af området kan overskues fra offentlige veje. Fint udsyn over slambedet og engene heromkring fra diget omkring slambedet.

Beskyttelsesbehov

De tilbageværende engarealer bør friholdes for evt. nye slambede. Genetablering af afgræssede enge er ønskelig på de opdyrkede arealer. Henlæggelse af affald bør stoppes.

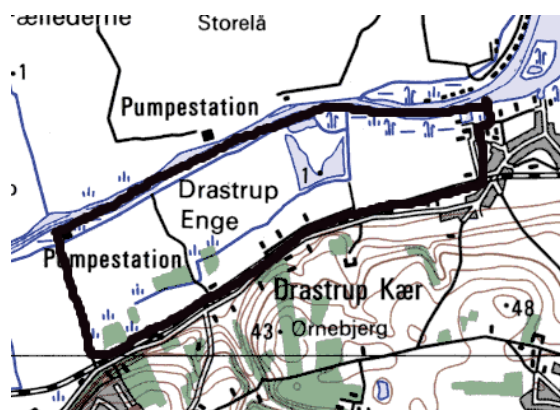
Bedre afgræsning af de bestående enge er ønskelig.

Litteratur

Bot. Lok. 13a/18-3.

Oplysere

John Hansen, Ole Rygaard, Lars Tom-Petersen, Peter Lange m.fl.



Tabel på næste side.

Dansk Ornitologisk Forenings lokalitetsregistrering

Drastrup Enge med slambede

Ynglefugle, antal par

	1993	1994	1995	1996
Lille Lappedykker	2-4			
Toppet Lappedykker		1		
Sorthalset Lappedykker	2			
Knopsvane	2			
Gravand	0-3		2	4
Krikand	0-1			
Gråand	8			
Skeand	0-1			
Troldand	1-2			
Rørhøg	1		1	1
Musvåge	0-1			
Tårnfalk	0-1			
Grønbenet Rørhøne	1			
Blishøne	6-10			4-5
Strandskade	1		1	0-1
Klyde	0-4		1	
Lille Præstekrave	1	1	1	1-2
Stor Præstekrave		1		
Vibe	14			4
Dobbeltbekkasin	1			1
Rødben	2			
Isfugl		1		
Sanglærke	18			
Engpiber		3	1	2
Nattergal	5			1
Græshoppesanger	3			
Kærsanger	10	2-3		1
Rørsanger	16	1-2	1	2
Tornsanger				1
Havesanger				1
Skægmejse	0-1			
Rørspurv	2	1		

Tabel på næste side.

Dansk Ornitologisk Forenings lokalitetsregistrering

Drastrup Enge med slambede

Rastefugle, årligt maksimum

	1993	1994	1995
Fiskehejre	15	9	13
Sangsvane		5	
Gravand	76	29	75
Pibeand	35	35	13
Krikand	150	125	150
Gråand	224	101	75
Spidsand	20	6	4
Atlingand		3	5
Skeand	5	1	10
Taffeland	30	28	18
Troldand	95	60	30
Hvinand	14	40	14
Blå Kærhøg	1	1	1
Hedehøg	1		
Fjeldvåge	1	2	2
Blishøne	45	38	25
Hjejle	400	85	
Vibe	800	280	400
Dværgryle	10	1	17
Temmincksryle	5	3	13
Krumnæbbet Ryle	52		
Almindelig Ryle	20	35	3
Brushane	18	57	18
Dobbeltbekkasin	20	38	40
Stor Regnspeve	6	3	
Sortklire	8	3	8
Rødben	8	3	7
Hvidklire	4	10	15
Svaleklire	3	5	5
Tinksmed	18	18	16
Mudderklire	6	22	15
Odinshane	2		2
Stær	200	150	580
Snespurv		7	13

Dansk Ornitologisk Forenings lokalitetsregistrering

Essenbæk Mose (Volk Mølle)

Amt: Århus
Kommune: Sønderhald
Lokalitetsnr: 747601
Lokalitetstype: Mose, eng
Klassifikation: V1

Ejer: Privat
Dækning: Y3
UTM E: 571000
UTM N: 6256970
Beskrivelse: Peter Lange 10/97

Beskrivelse

Mose, krat og ugræssede enge.

Karakteristik

Ynglende pungmejse.

Dækning

Sporadisk; yderligere oplysninger ønskes.

Beskyttelser

NBL's §3.

Erhvervsudnyttelse

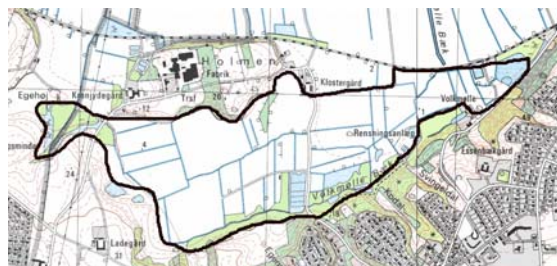
Landbrug.

Rekreativ udnyttelse

Ekstensiv jagt.

Oplysere

Lokalrapport.



Ynglefugle, antal par

	1993	1996
Lille Lappedykker	1	
Nattergal		1
Pungmejse		1

Dansk Ornitologisk Forenings lokalitetsregistrering

Haldsø

Amt: Århus
Kommune: Sønderhald
Lokalitetsnr: 747615
Lokalitetstype: Eng, sø
Klassifikation: V3

Ejer: Privat
Dækning: Y3
UTM E: 572580
UTM N: 6254330
Beskrivelse: Peter Lange 10/97

Beskrivelse

Tidligere sø, nu afvandet og bestående af marker, småmoser og enge, hvoraf flere er under tilgroning. I våde år genopstår søen delvist.

Karakteristik

Ynglende eng- og vandfugle. Mulig ynglende rørhøg.

Dækning

Enkelte besøg 1993, hvor søen var genopstået, og i 1996.

Beskyttelser

Delvis NBL's §3.

Erhvervsudnyttelse

Landbrug.

Rekreativ udnyttelse

Ekstensiv.

Ekskursionsmål

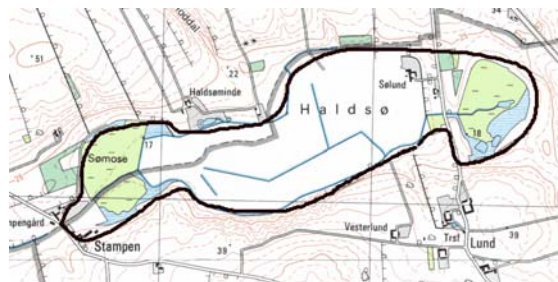
Vanskeligt tilgængeligt.

Beskyttelsesbehov

Naturgenopretningsprojekt er foreslået af DOF, DN og Friluftsrådet.

Oplysere

Allan Janniche, Erik Buchwald.



Ynglefugle, antal par

	1994	1996
Gråstrubet Lappedykker	3	
Rørhøg		0-1
Musvåge		0-1
Vandrikse		1
Grønbenet Rørhøne		1
Blishøne	6	0-2
Vibe		7-10
Dobbeltbekkasin		1
Rørspurv		2

Gunnerup Mose og Vilstrup Mose

Amt: Århus
Kommune: Sønderhald
Lokalitetsnr: 747640, 747790
Lokalitetstype: Mose
Klassifikation: V3

Ejer: Privat
Dækning: Y3
UTM E: 569870
UTM N: 6254100
Beskrivelse: Peter Lange 10/97

Beskrivelse

Moser, småsøer og enge.

Karakteristik

Ynglende vandfugle, bl.a. blandet par af knopsvane og sangsvane 1996 (ingen succes).

Dækning

Sporadisk; yderligere oplysninger ønskes.

Beskyttelser

NBL §3.

Erhvervsudnyttelse

Landbrug.

Rekreativ udnyttelse

Ekstensiv.

Beskyttelsesbehov

Fortsat græsning af enge.

Litteratur

Bot. Lok. 13a/35-2.

Oplysere

Lokalrapport.



Ynglefugle, antal par

747640 (Gunnerup Mose)

	1996
Gråstrubet Lappedykker	1
Knopsvane	1
Sangsvane	0-1
Gravand	1
Gråand	2
Musvåge	0-1
Tårnfalk	1
Agerhøne	1
Grønbenet Rørhøne	1
Blishøne	3
Lille Præstekrave	1
Vibe	3
Stor Flagspætte	1
Nattergal	1
Rørsanger	1

747790 (Vilstrup Mose)

Ingen data.

Vasen og Tustrup Skov

Amt: Århus
Kommune: Sønderhald
Lokalitetsnr: 747730, 747720
Lokalitetstype: Mose, eng, skov
Klassifikation: V2, S3

Ejer: Privat
Dækning: Y3
UTM E:
UTM N:
Beskrivelse: Peter Lange 10/97

Beskrivelse

Enge, kær, agerland og moser i Alling Ådal, skræntskove bestående af bland- og nåleskove på ådalens sandede nordskrænter.

Karakteristik

Ynglende rørhøg og vandfugle; fiskehejrekoloni i Tustrup Skov.

Dækning

Den vestlige del af Vasen optalt 1996. Herudover kun sporadiske oplysninger.

Beskyttelser

Delvis NBL's §3.

Ekskursionsmål

Vasen m.m. kan overskues fra offentlige veje.

Beskyttelsesbehov

Fortsat græsning af engene.

Oplysere

Leo Pedersen, Erik Buchwald m.fl.



Ynglefugle, antal par

Vasen (747730)

	1994	1995	1996
Toppet Lappedykker	1		
Knopsvane			1
Grågå			0-1
Gravand	1		2-3
Gråand			2-4
Troldand			0-3
Rørhøg			1
Musvåge			1
Tårnfalk			1
Grønbenet Rørhøne			1-2
Blishøne		4	2
Vibe		3	5-10
Skovhornugle			1
Stor Flagspætte			1
Bjergvipstjert			2
Nattergal			7
Bynkefugl			1
Græshoppesanger	2		
Kærsanger			8
Rørsanger			3
Dompap			1
Rørspurv			4

Tustrup Skov (747720)

	1980	1993	1996
Fiskehejre	11	20	13

Høvild og Højkol Skov samt Ildal Bæk

Amt: Århus
Kommune: Them
Lokalitetsnr: 749025, 749030, 749035
Lokalitetstype: Skov
Klassifikation: S2

Ejer: Privat
Dækning: Y3
UTM E: 538380
UTM N: 6215260
Beskrivelse: Peter Lange 10/97

Beskrivelse

Variert skov på kuperet bund. Hovedsageligt løvskov, partier med gammel bøg, men også indplantede nåletræer, småheder og tilgroede hedeområder, enge og overdrev. Ved Ildal Bæk et mindre sumpområde.

Karakteristik

Ynglende skovfugle, bl.a. huldue og korttået træløber.

Dækning

Sporadiske oplysninger. Yderligere ornitologiske oplysninger er meget ønskelige.

Beskyttelser

Området syd for Salten-vejen indgår i EF-fuglebeskyttelsesområde 33.
NBL's §3.

Erhvervsudnyttelse

Skovdrift, landbrug.

Rekreativ udnyttelse

Ekstensiv færdsel. Jagt?

Ekskursionsmål

Adgang til området ad veje og stier. God udsigt fra skovbrynet vest for Ildal Bæk samt fra odden ved bækkens udmunding.

Beskyttelsesbehov

Ekstensivering af skovdrift, bevarelse af redetræer og gamle træer. Der foretages desværre stadig fældninger i gruppen af gamle bøge, hvor sortspættehullerne findes.

Litteratur

Bot. Lok. 20/6-2 & 4.

Oplysere

Lokalrapport.



Ynglefugle, antal par

Højkol Skov (749025)

	1994	1996
Grønbenet Rørhøne	1	
Blishøne	1	
Huldue		2-3
Træløber	1	

Ildal Bæk (749030)

	1995
Isfugl	1

Høvild Skov (749035)

	1993	1994	1995
Duehøg		1	
Musvåge	1		
Huldue			1
Skovhornugle	1		
Spætmejse	1		
Træløber			1

Salten Langsø

Amt: Århus
Kommune: Them, Brødstrup (Vejle amt)
Lokalitetsnr: 749050
Lokalitetstype: Sø
Klassifikation: V3, R2

Ejer:
Dækning: Y2, R2
UTM E: 539220
UTM N: 6213870
Beskrivelse: Peter Lange 10/97

Beskrivelse

308 ha stor og meget langstrakt sø (ca. 6 km lang). De fleste steder er søen kun få hundrede meter bred. På nordsiden af søen er der høje, skovbevoksede bakke­drag, mens sydsiden er et forholdsvis fladt område med skov, hede, agerland og flere mindre søer. Efter danske forhold er området omkring søen meget tyndt befolket.

Søen er en del af Salten Å's vandsystem, som er en sidegren til Gudenåen. Søen er en naturligt eutrof sø med en gennemsnitsdybde på 4,5 m, og maks.-dybde på 12 m. Halvdelen af søarealet har dybder på under 4 m. Bredvegetationen består hovedsageligt af en smal bræmme af rød-el. Enkelte steder findes tagrør.

Karakteristik

Ynglende vand- og sumpfugle. Vigtig rasteplads for stor skallesluger og sangsvane.

Dækning

Regelmæssige raste- og ynglefugletællinger. Årlige ynglefugletællinger udført for Århus Amt.

Beskyttelser

Områder omkring søens østende indgår i Vissingkloster-fredningen, som omfatter Klosterkær, den sandede slette Rye Hede og arealer langs nordsiden af Salten Langsø, i alt 534 ha. Denne fredning danner sammen med Mossø-fredningen og Gudenå-fredningen et af de største sammenhængende fredede områder i Midtjylland (i alt 2157 ha fredet 1971-1984).

Søen er tillige en del af EF-fuglebeskyttelsesområde 33.

Endvidere NBL's beskyttelser.

Erhvervsudnyttelse

Skovdrift, fiskeri.

Rekreativ udnyttelse

Ekstensiv sejlads, jagt og lystfiskeri samt færdsel til fods ad stier og skovveje omkring søen.

Ekskursionsmål

Søen er vanskeligt tilgængelig. Gode udsigtspunkter er: Hedeområde ved nordøstbredden, ved Ildal Bæk, skovbryn i Høvild Skov, Salten Næs i søens vestende.

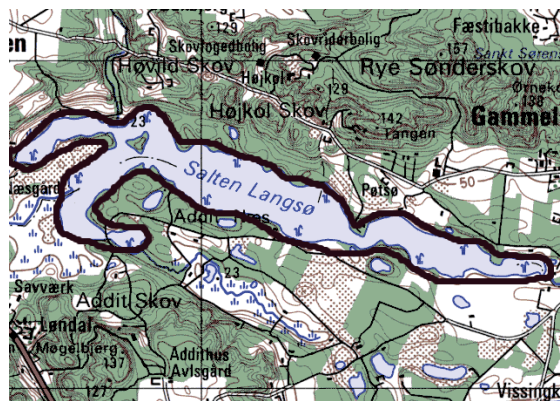
Litteratur

Skovgaard, H. & Jørgen Erik Larsen 1995: Salten Langsø og Vessø 1993. Miljøtilstand. Århus Amt, Natur og Miljøkontoret, 73 sider.

Dybbro & Olsen 1996.

Oplysere

Jørgen Axelsen, Georg Guldvang, Ernst Hjøllund m.fl.



Tabel på næste side.

Dansk Ornitologisk Forenings lokalitetsregistrering

Salten Langsø

Ynglefugle, antal par

	1970	1980	1993	1994	1995	1996
Lille Lappedykker	3-4					
Toppet Lappedykker	30-50	70-90	5		5-8	16-20
Knopsvane	1	5			2-3	2
Grågås	3-4	4	2	1	1	
Gravand	1-2				0-1	2
Krikand	1-2	2				
Gråand	5-6					5-10
Taffeland	0-1				0-1	
Troldand	0-1					0-1
Grønbenet Rørhøne	5-6					
Blishøne	10				9-10	6-8
Vibe	2-3					
Dobbeltbekkasin	3-5	3				
Stor Regnspøve	1					
Hættemåge	0-25					
Gøg	7					
Isfugl	2-3				0-1	0-1
Bjergvipstjert			1	1		

Rastefugle, årligt maksimum

	1970	1980	1993	1994	1995
Toppet Lappedykker			250	514	300
Skarv			350	30	46
Fiskehejre	20		70	10	46
Knopsvane			2	11	10
Sangsvane		15	96	136	128
Grågås			60	9	12
Canadagås				10	
Krikand	1		110	60	150
Gråand	300	300	340	275	500
Troldand	60	200	100	45	60
Hvinand	30	30	4	15	2
Lille Skallesluger			3	1	9
Stor Skallesluger	400	100	206	350	440
Havørn	1		1	1	1
Blå Kærhøg			1		1
Hedehøg				1	
Kongeørn			1		
Fiskeørn	1	5	4	4	4
Vibe			95	1	150

Silkeborg Sønderskov og Slåensø

Amt: Århus
Kommune: Them
Lokalitetsnr: 749070 m.fl.
Lokalitetstype: Skov, sø
Klassifikation: S2, V1

Ejer: Overvejende Staten
Dækning: Y3
UTM E: 537470
UTM N: 6219680
Beskrivelse: Peter Lange 10/97

Beskrivelse

Løv- og nåleskov på stærkt kuperet terræn. I skoven findes flere partier med meget gammel bøg samt partier med kær og fugtige småmoser. I den østlige del af skoven findes Slåensø, en 18,2 ha stor, meget klarvandet sø med en rig vegetation af undervandsplanter. Søens afløb sker gennem Millingbæk til Borre Sø. I alt ca. 700 ha.

Karakteristik

Ynglende skovfugle. Ynglende isfugl.

Dækning

Sporadisk; yderligere oplysninger ønskes.

Beskyttelser

Mindre del af skoven indgår i naturskogsstrategien.

Erhvervsudnyttelse

Skovdrift.

Rekreativ udnyttelse

Ret intensiv færdsel omkring Slåensø, som er et yndet udflugtsmål.

Ekskursionsmål

Lettilgængelig statsskov. Flere afmærkede vandreruter og stier igennem skoven.

Litteratur

Folder: *Slåensø* fra Århus Amt 1993.

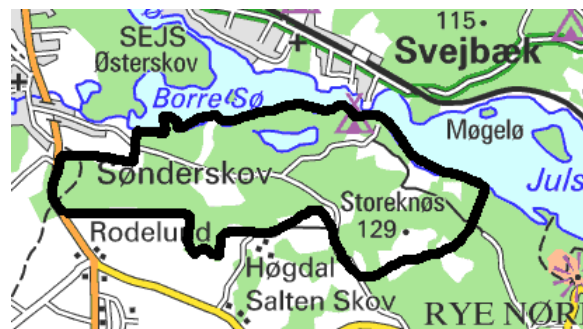
Folder: *Slåensø Silkeborg*, (nr. 12) i serien

Vandreture i statsskovene.

Bot. Lok. 20/5-1-5.

Oplysere

Lokalrapport.



Ynglefugle, antal par

	1993	1994	1995	1996
Natugle	1			
Skovhornugle	2			
Isfugl	2-3	2-3		
Korttået Træløber		3		0-3
Ravn	1		1	

Dansk Ornitologisk Forenings lokalitetsregistrering

Sepstrup Sande

Amt: Århus
Kommune: Them
Lokalitetsnr: 749160
Lokalitetstype: Hede
Klassifikation: H1

Ejer: Staten
Dækning: Y1 (1989), Y3 (1993-96)
UTM E: 526880
UTM N: 6215700
Beskrivelse: Peter Lange 10/97

Beskrivelse

Forskellige hedetyper, hedemoser, kær, hedesøer og bevoksninger af selvsåede skov- og bjergfyr. Omgivet af nåletræsplantager og dyrkede landbrugsarealer. I alt ca. 400 ha.

Karakteristik

Ynglende hede fugle, heriblandt flere fåtallige arter.

Dækning

Sporadiske oplysninger i projektperioden. Fra 1989 foreligger en grundig undersøgelse af områdets fugleliv. De vigtigste arter nævnes nedenfor.

Beskyttelser

Området indgår i EF-fuglebeskyttelsesområde nr. 34. Det meste af området er tillige omfattet af NBL's §3.

Beskyttelsesbehov

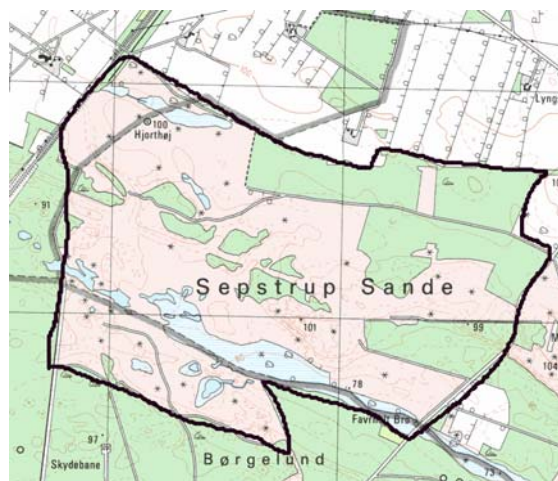
Hedeplejende foranstaltninger i området bør fortsættes.

Litteratur

Skov- og Naturstyrelsen 1992: Ynglefugle på Sepstrup Sande i Midtjylland. Rapport på 32 sider. Bot. Lok. 20/36-6.

Oplysere

Skov- og Naturstyrelsen; lokalrapport.



Ynglefugle, antal par

	1989	1994	1995
Lille Lappedykker			1
Krikand	2		0-1
Gråand	5		
Musvåge			2
Dobbeltbekkasin	2		
Svaleklire	1		1
Natravn			1
Vendehals	0-1		
Grønspætte	3-4		
Stor Flagspætte	1		
Hedelærke		3	2
Skovpiber	8		
Bynkefugl	2	1	3
Misteldrossel	3		
Topmejse	9-10		
Rødrygget Tornskade	2		
Stor Tornskade	1		
Dompap	2-3		
Rørspurv	0-1		

Dansk Ornitologisk Forenings lokalitetsregistrering

Vrads Sande

Amt: Århus
Kommune: Them
Lokalitetsnr: 749200 m.fl.
Lokalitetstype: Hede
Klassifikation:

Ejer: Staen og private
Dækning: Y3
UTM E: 527550
UTM N: 6211830
Beskrivelse: Peter Lange 10/97

Beskrivelse

Hede, hedemoser, lavvandet sø, rester af højmose og indlandsklitter (i alt 146 ha indsande). Omgivet af nåletræsplantager.

Karakteristik

Ynglende hedemosefugle.

Dækning

Sporadisk. Yderligere ornitologiske oplysninger ønskes.

Beskyttelser

Hele området (146 ha) er fredet. Indgår i EF-fuglebeskyttelsesområde nr. 34. Desuden NBL's §3.

Erhvervsudnyttelse

Århus Amt opretholder fåregræsning som led i naturpleje af området.

Rekreativ udnyttelse

En del færdsel til fods i området; nærliggende kursuscenter og ferieby.

Ekskursionsmål

Der er offentlig adgang til området.

Beskyttelsesbehov

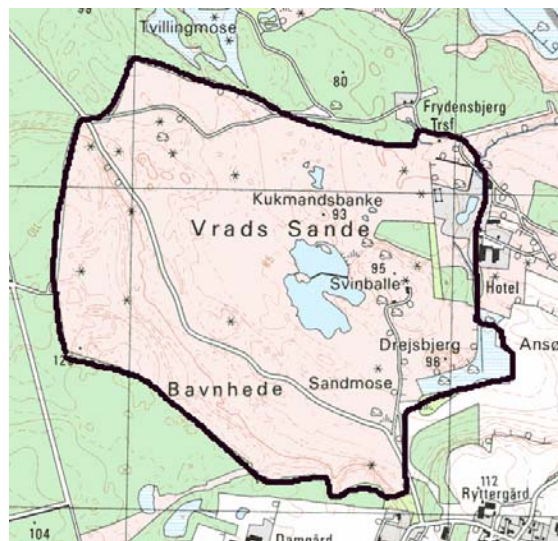
Hedepleje, udsætning og fodring af ænder i søen - med deraf følgende installation af diverse skrammel - bør stoppes.

Litteratur

Folder i serien "Go' tur" fra Århus Amt: Tur 3: Vrads Sande. Bot. Lok. 20/36-1.

Oplysere

Jette W. Frederiksen, Agner Thulesen, Niels V. Have, Jørgen Ballegård, lokalrapport.



Tabel på næste side.

Dansk Ornitologisk Forenings lokalitetsregistrering

Vrads Sande

Ynglefugle, antal par

	1970	1980	1993	1994	1995
Lille Lappedykker	1	2			
Sorthalset Lappedykker		1			
Knopsvane					1
Gravand		1			1
Krikand	1-3	2			
Gråand	6-9	5-7	0-4		
Hvepsevåge	1-2				
Duehøg	0-1				
Spurvehøg	2-4				
Musvåge	3-4		0-1		
Tårnfalk	0-2				
Urfugl	0-1				
Agerhøne			1		
Vandrikse	1-2				
Grønbenet Rørhøne	1				
Blishøne		3			
Vibe	2-3	0-1			
Dobbeltbekkasin	4-6				
Skovsneppe	5-7				1
Hættemåge		18-22	0-5		2-4
Gøg	10-15				
Natugle	3-5				
Skovhornugle	0-1				
Natravn	10-15				1
Vendehals	3				
Grønspætte	2-4				
Hedelærke	10-12				
Skovpiber			3		
Bjergvipstjert	0-1				
Bynkefugl	2-4	2	2	2	
Misteldrossel	25-35				
Træløber			0-1		
Rødrygget Tornskade	6-8				2

Dansk Ornitologisk Forenings lokalitetsregistrering

Torup Sø

Amt: Århus
Kommune: Them, Nørre Snede
Lokalitetsnr: 749214
Lokalitetstype: Sø
Klassifikation: V3

Ejer:
Dækning: Y3
UTM E: 526920
UTM N: 6208270
Beskrivelse: Peter Lange 10/97

Beskrivelse

Næringsfattig sø omgivet af nåleskov og agerland.

Karakteristik

Ynglende vandfugle.

Dækning

Sporadisk; yderligere ornitologiske oplysninger ønskes.

Beskyttelser

NBL's §3.

Oplysere

Lokalrapport.



Ynglefugle, antal par

	1970	1993	1994
Lille Lappedykker	1		0-1
Toppet Lappedykker	5-8	3-4	
Knopsvane	1		
Grågås		1	
Gråand	2		
Taffeland		1	1-2
Grønbenet Rørhøne	3		1
Blishøne	10		
Dobbeltbekkasin	1-2		
Misteldrossel		0-2	
Kærsanger	1		
Rørsanger	1		

Dansk Ornitologisk Forenings lokalitetsregistrering

Tingdal-søerne

Amt: Århus
Kommune: Them
Lokalitetsnr: 749215 m.fl.
Lokalitetstype: Sø
Klassifikation: V3

Ejer:
Dækning: Y3
UTM E: 528270
UTM N: 6208350
Beskrivelse: Peter Lange 10/97

Beskrivelse

Fem klarvandede og næringsfattige hedesøer (lobelia-søer), beliggende i tunneldalen Tingdalen. Sigtdybden i den klareste af søerne er på over 10 m. Søerne har sandbredder og er omgivet af nåletræsplantager og hedemoser.

Karakteristik

Ynglende vandfugle.

Dækning

Sporadiske oplysninger. Yderligere oplysninger om områdets fugleliv er meget ønskelige.

Beskyttelser

Tingdalen er en del af EF-fuglebeskyttelsesområde 34, og søerne og deres omgivelser (i alt 333 ha) er tillige naturfredet.

Erhvervsudnyttelse

Skovdrift.

Ekskursionsmål

Området er sårbart overfor slitage og vanskeligt tilgængeligt.

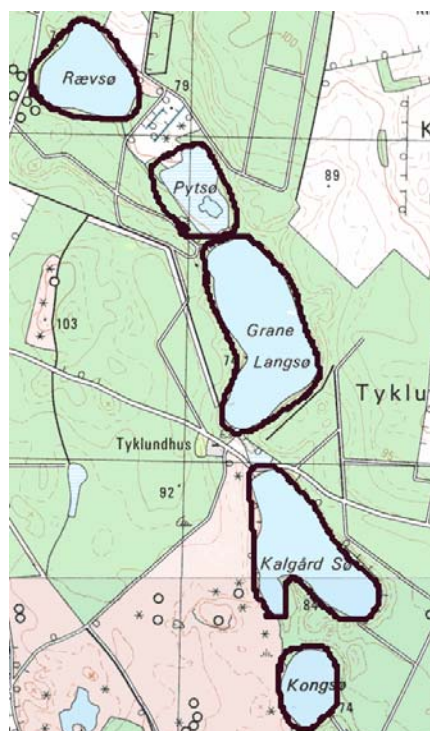
Litteratur

Anonym 1981: Sjælden natur fredes. Søravnen 9, s. 28-29.

Bot. Lok. 20/35-5-9.

Oplysere

Lokalrapport.



Ynglefugle, antal par

	1993	1994	1995
Toppet Lappedykker	0-1		
Grågås	1	1	
Gravand	1		
Krikand	0-1		
Taffeland	1-2	1	
Isfugl			0-1
Bjergvipstjert			1

Dansk Ornitologisk Forenings lokalitetsregistrering

Bryrup Langsø og Karlsø

Amt: Århus
Kommune: Them
Lokalitetsnr: 749240, 749245
Lokalitetstype: Sø
Klassifikation: V3

Ejer:
Dækning: Y3
UTM E: 533000
UTM N: 6208350
Beskrivelse: Peter Lange 10/97

Beskrivelse

To tætliggende, ret eutrofierede søer omgivet af storslåede skov- og lyngklædte bakker. Bryrup Langsø er en langstrakt, forholdsvis lavvandet sø (maks. dybde 9 m.).

Karakteristik

Ynglende vandfugle.

Dækning

Sporadiske oplysninger. Yderligere oplysninger ønskes.

Beskyttelser

Søerne og deres omgivelser, i alt 124 ha, er fredet. Desuden NBL's §3.

Rekreativ udnyttelse

Intensiv pga. den bynære beliggenhed.

Ekskursionsmål

Gode oversigtsforhold fra afmærkede stier og udsigtspunkt i området.

Litteratur

Århus Amt 1989: Fisk i Bryrup Langsø, 1988, Miljøkontoret.

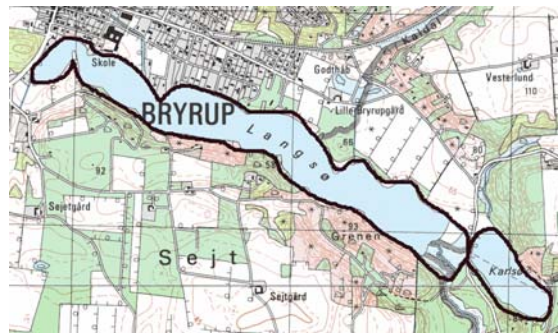
Århus Amt 1990: Bryrup Langsø 1989, Miljøkontoret.

Folder fra Århus Amt: Bryrup Langsø og Karlsø - et fredet naturområde.

Bot. Lok. 20/23 og 20/25-1.

Oplysere

Lokalrapport.



Ynglefugle, antal par

	1980	1993	1994	1996
Toppet Lappedykker	15		0-2	
Gråstrubet Lappedykker		0-1		
Krikand				0-1
Gråand				5-10
Troldand				2
Blishøne				5-7

Dansk Ornitologisk Forenings lokalitetsregistrering

Kvindsø og Kulsø

Amt: Århus
Kommune: Them
Lokalitetsnr: 749250, 749260
Lokalitetstype: Sø
Klassifikation: V3

Ejer:
Dækning: Y3
UTM E: 530750
UTM N: 6209500
Beskrivelse: Peter Lange 10/97

Beskrivelse

To små, runde søer, beliggende i en tunneldal omgivet af skov, overdrev, kær og enge. Begge søer er stærkt eutrofierede pga. tidligere tiders spildevandstilførsel. I søerne forekommer mindre partier med rørskov.

Karakteristik

Ynglende vandfugle.

Dækning

Sporadiske oplysninger. Yderligere ornitologiske oplysninger ønskes.

Beskyttelser

Området indgår i EF-fuglebeskyttelsesområde 34.

Desuden NBL's §3.

Erhvervsudnyttelse

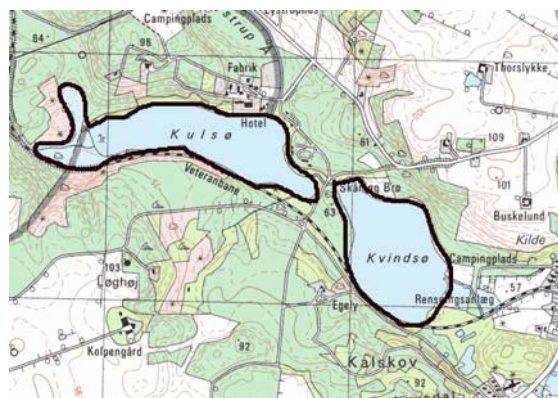
Skovdrift omkring søerne.

Litteratur

Bot. Lok. 20/26-4-7.

Oplysere

Lokalrapport.



Ynglefugle, antal par

	1980	1993	1994	1996
Toppet Lappedykker	10-12	2-5	1-2	
Knopsvane	1			
Gravand	2			
Gråand	7-10			0-4
Taffeland	0-1	0-3		
Troldand	0-1	0-4	0-2	
Grønbenet Rørhøne	2-4			
Blishøne	10-15			
Isfugl	2			
Bjergvipstjert	1-2			

Velling Skov og Velling Igelsø

Amt: Århus
Kommune: Them
Lokalitetsnr: 749290 m.fl.
Lokalitetstype: Skov
Klassifikation: S1

Ejer: Staten
Dækning: Y3
UTM E: 531640
UTM N: 6211240
Beskrivelse: Peter Lange 10/97

Beskrivelse

375 ha nåleskov og gamle bøgebevoksninger, beliggende på Salten Å-dalens stejle sydskrænter. Desuden flere skovsøer, kær, moser og væld. Skovens særkende er de store bevoksninger af 250-300-årig bøg. Her er over 40 ha med bøg over 200 år, og alene omkring Velling Kalv findes over 24 ha, hvilket er en af landets største bevoksninger med så gammel bøg. I den vestlige del af skoven findes den få ha store, ret klarvandede og dybe (op til 13 m) Velling Igelsø. I søen forekommer rørskov af vekslende bredde samt en del åkander.

Karakteristik

Ynglende skovfugle, heraf flere fåtallige arter.

Dækning

Sporadiske oplysninger; yderligere ornitologiske oplysninger er meget ønskelige.

Beskyttelser

Størstedelen af skoven er omfattet af naturskogsstrategien. De gamle bøgebevoksninger er udlagt til urørt skov (i alt 180 ha) eller skal drives naturnært (70 ha). Vådområderne er omfattet af NBL's §3.

Rekreativ udnyttelse

En del færdsel, nærliggende forlystelsespark og feriecenter.

Ekskursionsmål

Velegnet. Se vandretursfolderen.

Litteratur

Folder nr. 37 i serien Vandreture i statsskovene: Velling-skovene Bryrup.
Bot. Lok. 20/38-4-7.

Oplysere

Lokalrapport.



Ynglefugle, antal par

	1993	1994	1995
Lille Lappedykker	0-1		0-1
Gravand		1	
Musvåge	1	0-1	1-2
Blishøne		1	
Skovsneppe		1	
Huldue	1-2	3	
Stor Hornugle	1		
Natugle		1	
Sortspætte	1	1	1
Skovpiber		6	
Bjergvipstjert	1	1	1
Misteldrossel		3	
Munk		5	
Spætmejse		4-5	
Træløber		3-4	
Ravn	1	1	1
Stær		2	
Lille Korsnæb		1	

Dansk Ornitologisk Forenings lokalitetsregistrering

Salten Ådal

Amt: Århus
Kommune: Them
Lokalitetsnr: 749330
Lokalitetstype: Eng, mose
Klassifikation: V1

Ejer: Overvejende private
Dækning: Y3
UTM E: 530140
UTM N: 6211920
Beskrivelse: Peter Lange 10/97

Beskrivelse

Ådal med enge, væld, kær, ellesumpe og småskove, flere dambrug. Området grænser mod syd op til Velling Skov (749290), mens ådalens nordlige sider rummer hede, overdrev og noget skov. Omkring Salten Å er anlagt flere dambrug.

Karakteristik

Ynglende engfugle og isfugl; rastende vandstær om vinteren.

Dækning

Sporadiske oplysninger. Yderligere ornitologiske oplysninger er meget ønskelige.

Beskyttelser

En del af området er omfattet af NBL's §3. En mindre del i vest indgår i Snabegård-fredningen.

Erhvervsudnyttelse

Landbrug, dambrug, skovdrift.

Rekreativ udnyttelse

Ekstensiv.

Ekskursionsmål

Dårligt egnet, enkelte private veje fører gennem området. Der er flot udsigt over ådalen fra Svinsbjerg og Vellingkalv i Velling Skov.

Beskyttelsesbehov

Pleje af vådområderne er muligvis tiltrængt. Dambrugenes betydning for vandmiljøet bør undersøges.

Litteratur

Bot. Lok. 20/38-1.

Oplysere

Lokalrapport.



Ynglefugle, antal par

	1993	1994	1996
Grågås	0-2		
Gravand	1		
Musvåge	0-1		
Dobbeltbekkasin	1-2	1	
Skovsneppe	5		
Isfugl	2-3		1
Grønspætte	1		
Bjergvipstjert	3		1-2
Rørspurv	2		

Skærbækdalen, Ansø Enge og Kolsø

Amt: Århus
Kommune: Them
Lokalitetsnr: 749350 m.fl.
Lokalitetstype: Eng, hede, skov
Klassifikation: S1, V3

Ejer:
Dækning: Y3
UTM E: 528100
UTM N: 6213540
Beskrivelse: Peter Lange 10/97

Beskrivelse

Eng- og kærrområde, med flere væld og kilder. To små opstemmede søer (Kolsø og Ørredsø), hede og nåleskov.

Karakteristik

Ynglende vand- og hedefugle.

Dækning

Ynglefugletælling i 1993; herudover sporadiske oplysninger. Yderligere ornitologiske oplysninger ønskes.

Beskyttelser

Delvis NBL's §3.

Erhvervsudnyttelse

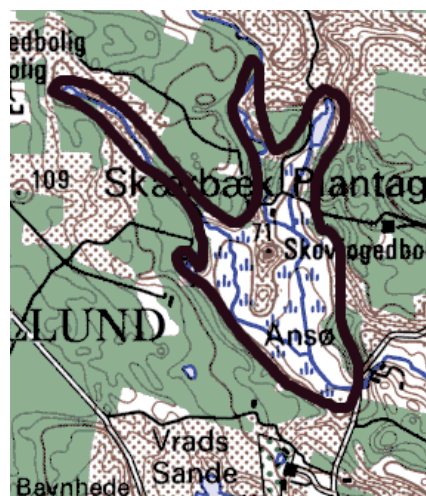
Landbrug, skovdrift, dambrug.

Litteratur

Bot. Lok. 20/36-4.

Oplysere

Jette W. Frederiksen m.fl.; lokalrapport.



Ynglefugle, antal par

Skærbækdalen (749350)

	1993	1994	1995
Dobbeltbekkasin			1
Isfugl	0-1		
Grønspætte		2	1
Sortspætte		1	
Rødrygget Tornskade	3		
Rørspurv			2-3

Kolsø (749355)

	1993	1994	1995
Lille Lappedykker	0-1		
Gravand	1		
Krikand			0-1
Gråand	0-5		
Troldand		1-2	
Vandrikse	1		

Ansø Enge (749360)

	1993
Gråand	0-2
Troldand	0-1
Grønbenet Rørhøne	1-2
Blishøne	2
Dobbeltbekkasin	2
Gøg	2
Grønspætte	1
Hedelærke	1
Bynkefugl	0-1
Græshoppesanger	2
Rørsanger	1
Rødrygget Tornskade	1

Dansk Ornitologisk Forenings lokalitetsregistrering

Engetved Sø

Amt: Århus
Kommune: Them
Lokalitetsnr: 749380 m.fl.
Lokalitetstype: Sø
Klassifikation: V2

Ejer: Privat
Dækning: Y3
UTM E: 534750
UTM N: 6212880
Beskrivelse: Peter Lange 10/97

Beskrivelse

Lavvandet sø, omgivet af tilvokset kær.

Karakteristik

Ynglende rørhøg og vandfugle.

Dækning

Sporadiske oplysninger. Yderligere ornitologiske oplysninger ønskes.

Beskyttelser

NBL's §3.

Erhvervsudnyttelse

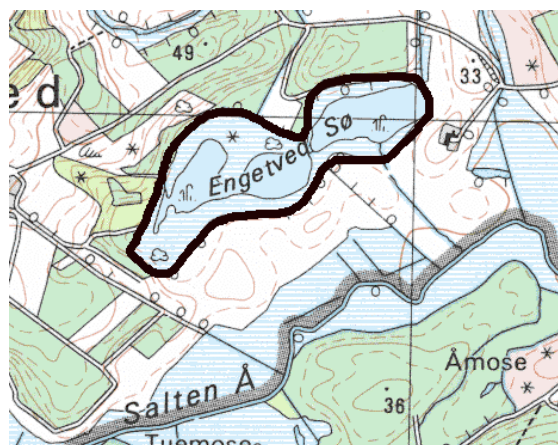
Landbrug.

Ekskursionsmål

Dele af søen kan overskues fra markveje i området.

Oplysere

Lokalrapport.



Ynglefugle, antal par

	1995	1996
Gråand	1-2	
Rørhøg		1
Blishøne	1	
Vibe	1	
Dobbeltbekkasin	1	

Dansk Ornitologisk Forenings lokalitetsregistrering

Fogstrup Mose

Amt: Århus
Kommune: Them
Lokalitetsnr: 749395
Lokalitetstype: Mose, eng
Klassifikation: V3

Ejer: Privat
Dækning: Y3
UTM E: 531940
UTM N: 6214000
Beskrivelse: Peter Lange 10/97

Beskrivelse

Mose, pilekrat, enge.

Karakteristik

Ynglende vandfugle.

Dækning

Sporadiske oplysninger. Yderligere ornitologiske oplysninger ønskes.

Beskyttelser

NBL's §3.

Erhvervsudnyttelse

Landbrug.

Rekreativ udnyttelse

Jagt.

Ekskursionsmål

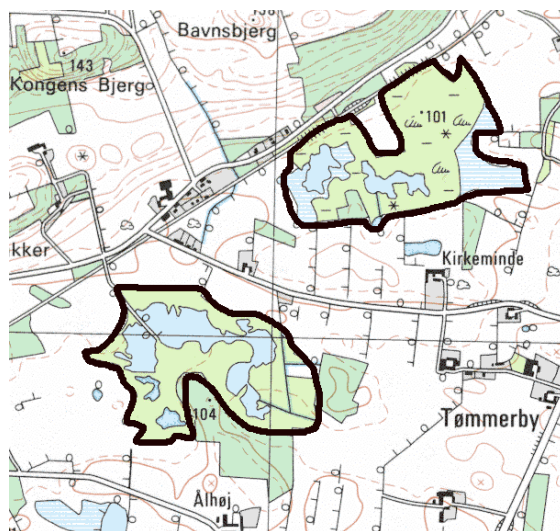
Sværttilgængelig.

Beskyttelsesbehov

Dele af mosen er under kraftig tilgroning med pilekrat.

Oplysere

Lokalrapport.



Ynglefugle, antal par

	1993	1994	1995
Lille lappedykker			1
Grågås		0-5	4-7
Gravand		1	
Krikand		1	
Gråand		0-3	
Blishøne	0-1		
Vibe	2	1	
Broget fluesnapper	0-1		

Dansk Ornitologisk Forenings lokalitetsregistrering

Årslev Skov

Amt: Århus
Kommune: Århus
Lokalitetsnr: 751048
Lokalitetstype: Skov
Klassifikation: S4

Ejer:
Dækning: Y2
UTM E: 567200
UTM N: 6223800
Beskrivelse: Peter Lange 10/97

Beskrivelse

Skov, mest løvskov, i alt ca. 25 ha.

Karakteristik

Ynglende skovfugle.

Dækning

Ynglefugletælling 1993-94.

Erhvervsudnyttelse

Skovdrift.

Rekreativ udnyttelse

Intensiv.

Ekskursionsmål

Dele af skoven er offentlig tilgængelig park.

Litteratur

Bot. Lok. 21/73-2.

Oplysere

Peter Hjeds.



Ynglefugle, antal par

	1993	1994
Spurvehøg		1
Musvåge	1	1
Tårnfalk		1
Stor Flagspætte	3-5	
Spætmejse	1-2	

Ris Skov

Amt: Århus
Kommune: Århus
Lokalitetsnr: 751052
Lokalitetstype: Skov
Klassifikation: S2

Ejer: Århus Kommune
Dækning: Y3
UTM E: 576120
UTM N: 6226720
Beskrivelse: Peter Lange 10/97

Beskrivelse

82 ha skov, overvejende løvskov, især bøg og eg. Ud mod Århus Bugt findes bratte skrænter, bevokset med krat og skov.

Karakteristik

Ynglende skovfugle. Rågekoloni.

Dækning

Ynglefugletælling 1993; herudover sporadisk.

Erhvervsudnyttelse

Ekstensiv skovdrift. Vandrerhjem og restaurant i skoven.

Rekreativ udnyttelse

Intensiv pga. den bynære beliggenhed.

Ekskursionsmål

Lettilgængelig.

Litteratur

Tofft, Jesper 1986: Råger og andre fugle i Riis Skov. Søravnen 14(3), s. 24-25.

Bot. Lok. 21/75-1.

Oplysere

Nick Wrigley m.fl.



Ynglefugle, antal par

	1993	1995
Huldue		2
Natugle		1
Stor Flagspætte	2-3	
Rødstjert	1	
Spætmejse	2-4	
Træløber	1-2	
Råge	230-250	401

Grøttrup Mose og Moselund (Hesselballe)

Amt: Århus
Kommune: Århus
Lokalitetsnr: 751075, 751072
Lokalitetstype: Mose
Klassifikation: V3

Ejer:
Dækning: Y2
UTM E: 577370
UTM N: 6236020
Beskrivelse: Peter Lange 10/97

Beskrivelse

To adskilte moseområder; området sydvest for Grøttrup ("Grøttrup Mose") består af to adskilte mosesøer på hver ca. 8000 m², omgivet af græssede enge, pilekrat samt en mindre skov. Vegetation af siv, tagrør m.m. samt pileurt og åkander i søerne. 90% frit vandspejl. Den nordlige mose ("Moselund") er under tilgroning og bærer spor efter tidligere tørvegravning. Mosen er næsten fuldstændig tilgroet med siv og buske.

Karakteristik

Ynglende vandfugle. Lille hættemågekoloni.

Dækning

Ynglefugletællinger 1993, 1995 og 1996.

Beskyttelser

Delvis NBL's §3.

Erhvervsudnyttelse

Landbrug.

Rekreativ udnyttelse

Ekstensiv.

Ekskursionsmål

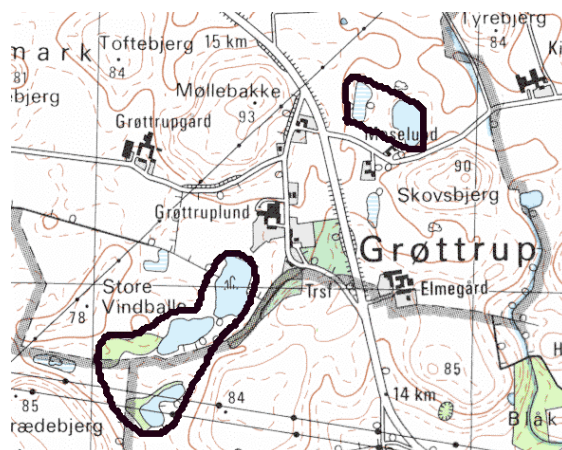
Det meste af moserne kan overskues fra offentlige veje.

Beskyttelsesbehov

Yderligere tilgroning og vandstandssænkninger bør forhindres.

Oplysere

Virupskolen, Else Marstrand, Erik Buchwald m.fl.



Tabel på næste side.

Dansk Ornitologisk Forenings lokalitetsregistrering

Grøttrup Mose og Moselund (Hesselballe)

Ynglefugle, antal par

Grøttrup Mose (751075)

	1993	1995	1996
Gråstrubet Lappedykker	1	1	0-1
Knopsvane	1	1	1
Gravand			1-2
Gråand	2	1	
Taffeland	1		
Musvåge			1
Agerhøne	1		
Grønbenet Rørhøne	2		1
Blishøne	5	2	4
Vibe	0-1	1	3-6
Hættemåge			26-30
Ringdue		2	
Gøg		1	
Stor Flagspætte		1	
Sanglærke		5	
Rødstjert			1
Kærsanger		2	
Rørsanger	1-2	2-3	
Træløber		1	
Gulspurv		3	
Rørspurv	1-3	1	
Kornværling		1	

Optælling i 1996 omfatter også Moselund.

Moselund/Hesselballe Mose (751072)

	1993
Knopsvane	1
Gråand	2
Blishøne	4-6
Vibe	1
Hættemåge	15-20

Vosnæs Pynt og Havskov

Amt: Århus
Kommune: Århus
Lokalitetsnr: 751105, 751115
Lokalitetstype: Skov
Klassifikation: S1/S2

Ejer: Privat
Dækning: Y3
UTM E: 585120
UTM N: 6237200
Beskrivelse: Peter Lange 10/97

Beskrivelse

Løv og nåleskov. Havskov (79 ha) består hovedsagelig af blandingsskov, mest løvskov med bøg. Vosnæs Pynt er en op til 35 m høj skovklædt klint, bevokset med næsten uforstyrret naturskov. Den bagvedliggende Vosnæs Pyntskov (35 ha) består mest af bøg og eg. Her findes flere mindre vandhuller.

Karakteristik

Ynglende huldue.

Dækning

Sporadisk; yderligere oplysninger er ønskelige.

Beskyttelser

De gamle løvskovspartier er udlagt til naturskov.

Erhvervsudnyttelse

Skovdrift.

Rekreativ udnyttelse

En del færdsel langs stranden og på skovveje fra nærliggende sommerhusområde. Jagt.

Ekskursionsmål

Lettilgængelig.

Beskyttelsesbehov

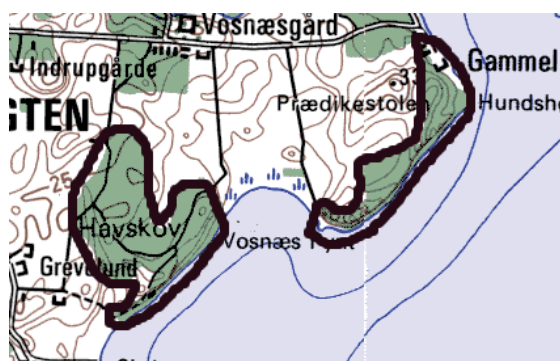
De gamle naturskovspartier bør bevares.

Litteratur

Bot. Lok. 22a/8-1 & 2.

Oplysere

Lokalrapport.



Ynglefugle, antal par

Vosnæs Pynt (751105)

1993

Gravand	1
Huldue	3
Ravn	0-1

Havskov (751115)

1995

Musvåge	1
Huldue	1

Kastrup Skov og Virup Skov

Amt: Århus
Kommune: Århus
Lokalitetsnr: 751145, 751140
Lokalitetstype: Skov
Klassifikation: S4

Ejer:
Dækning: Y2
UTM E: 579300
UTM N: 6233850
Beskrivelse: Peter Lange 10/97

Beskrivelse

Variert, yngre løvskov, gennemstrømmet af to vandløb. Kastrup Skov består af frodig, ældre løvskov.

Karakteristik

Ynglende skovfugle. Rågekoloni i Kastrup Skov.

Dækning

Ynglefugletællinger 1994.

Erhvervsudnyttelse

Skovdrift.

Rekreativ udnyttelse

Ret intensiv færdsel pga. den bynære beliggenhed.

Jagt i Kastrup Skov.

Ekskursionsmål

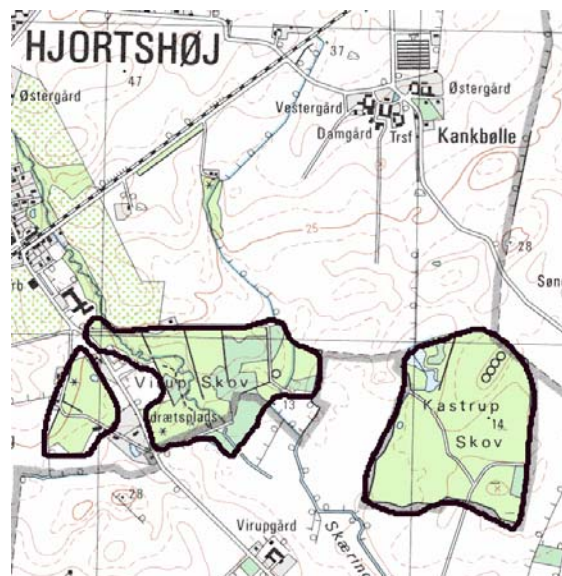
Lettilgængelig.

Litteratur

Dalsgaard, Bo & Søren Dalsgaard 1992:
Fuglekasser i Virup Skov. Søravnen 2/92, s. 21-25.

Oplysere

Virupskolen v. Henning Andersen, lokalrapport.



Ynglefugle, antal par

Virup Skov (751145)

	1994
Gråand	1
Spurvehøg	1
Grønbenet Rørhøne	1
Ringdue	5
Natugle	1
Stor Flagspætte	2-3
Rødstjert	1
Spætmejse	3-5
Træløber	1
Skovskade	2
Husskade	2
Stær	3-5
Dompap	0-1
Gulspurv	5

Kastrup Skov (751140)

	1996
Råge	100-200

Pannerup-Todbjerg Mose

Amt: Århus
Kommune: Århus
Lokalitetsnr: 751160
Lokalitetstype: Mose, eng
Klassifikation: V3

Ejer: Private
Dækning: Y3
UTM E: 574120
UTM N: 6335770
Beskrivelse: Peter Lange 10/97

Beskrivelse

Mose, pilekrat, få mindre søer, småskove, enge.

Karakteristik

Ynglende mosefugle.

Dækning

Ufuldstændige ynglefugletælling 1995.

Beskyttelser

Delvis NBL's §3.

Erhvervsudnyttelse

Landbrug.

Rekreativ udnyttelse

Ekstensiv.

Ekskursionsmål

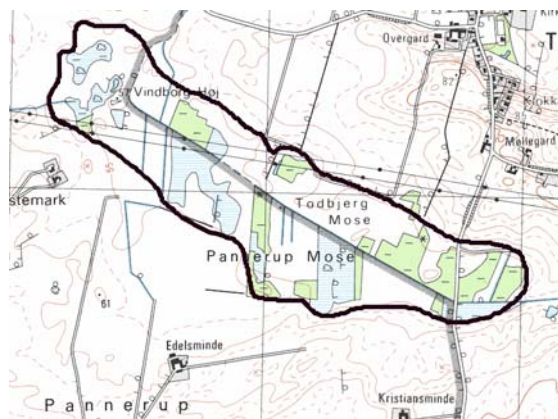
Dårlige adgangsforhold.

Beskyttelsesbehov

Yderligere tilgroning, opfyldning og opdyrkning af engene bør stoppes.

Oplysere

Leif Rosendal.



Ynglefugle, antal par

	1970	1995
Gravand		1
Gråand		2-3
Troldand		2-4
Musvåge		1
Tårnfalk		1
Vagtel	0-1	
Vandrikse	1-2	
Engsnarre	0-1	
Blishøne		2
Vibe		3
Dobbeltbekkasin	1-2	
Sanglærke		3
Nattergal	3-4	
Bynkefugl	2	
Kærsanger	2-3	

Lisbjerg Skov og Trige Skov

Amt: Århus
Kommune: Århus
Lokalitetsnr: 751180, 751190
Lokalitetstype: Skov
Klassifikation: S4

Ejer: Århus Kommune og private
Dækning: Y3
UTM E: 572970
UTM N: 6232900
Beskrivelse: Peter Lange 12/96

Beskrivelse

Artsrige løvskove, vandhuller, flere mindre græssede kær. I alt ca. 180 ha.

Karakteristik

Ynglende skovfugle.

Dækning

Ufuldstændig optælling 1993.

Erhvervsudnyttelse

Skovdrift.

Rekreativ udnyttelse

Ret intensiv.

Ekskursionsmål

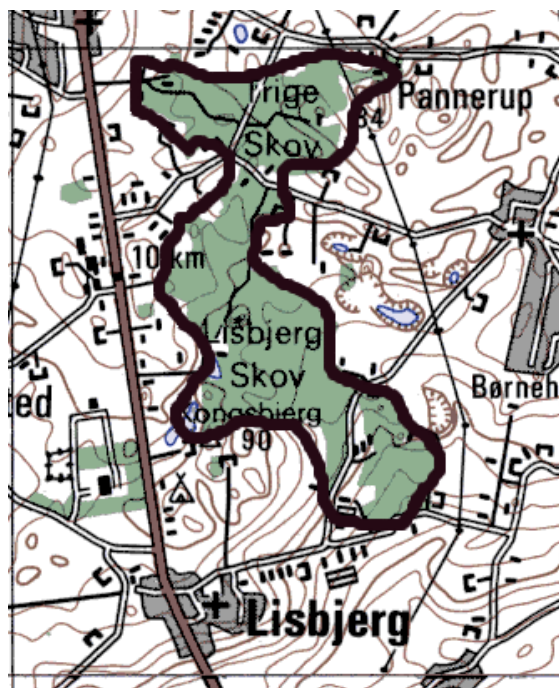
Lettilgængelig.

Litteratur

Bot. Lok. 21/48-1 & 2.

Oplysere

Leif Rosendal.



Ynglefugle, antal par

Lisbjerg Skov (751180)

	1993
Spurvehøg	1
Musvåge	1
Natugle	1
Grønspætte	1
Rødstjert	2
Træløber	2
Skovskade	1
Kernebider	1
Gulspurv	3

Trige Skov (751190)

Ingen data.

Sø vest for Lisbjerg Skov

Amt: Århus
Kommune: Århus
Lokalitetsnr: 751181
Lokalitetstype: Sø, eng
Klassifikation: V3

Ejer: Århus Kommune
Dækning: Y2
UTM E: 572340
UTM N: 6232580
Beskrivelse: Morten Nielsen 12/96

Beskrivelse

Større vandhul etableret af Århus Kommune midt i 1980'erne. Der findes en større bevoksning med dunhammer samt lidt tagrør. Omgivet af græssede enge og nyplantet skov.

Karakteristik

Ynglende vandfugle.

Dækning

Ynglefugletælling 1993.

Beskyttelser

NBL's §3.

Rekreativ udnyttelse

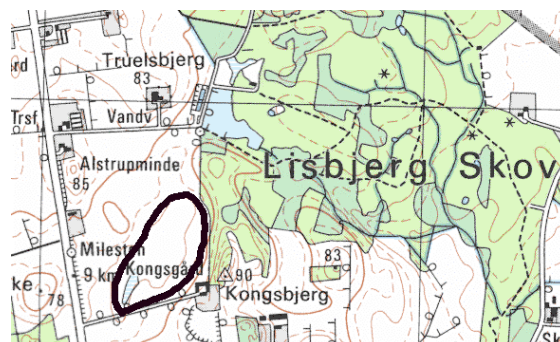
Ekstensiv.

Ekskursionsmål

God oversigt; offentlig skov.

Oplysere

Allan Janniche.



Ynglefugle, antal par

	1993
Lille Lappedykker	1
Gråstrubet Lappedykker	1
Knopsvane	1
Gravand	0-1
Gråand	3-4
Troldand	3
Grønbenet Rørhøne	1-2
Blishøne	5
Vibe	1-3
Gøg	1
Rørspurv	1

Dansk Ornitologisk Forenings lokalitetsregistrering

Jelenge (Vejlby Nord)

Amt: Århus
Kommune: Århus
Lokalitetsnr: 751227
Lokalitetstype: Eng, ager
Klassifikation: (E2)

Ejer: Overvejende Århus Kommune
Dækning: -
UTM E: 574990
UTM N: 6231150
Beskrivelse: Morten Nielsen 12/96

Beskrivelse

Tidligere eng- og moseområde, hvoraf hovedparten nu er opdyrket. Læhegn og afvandingsgrøfter.

Dækning

Nyere oplysninger savnes.

Erhvervsudnyttelse

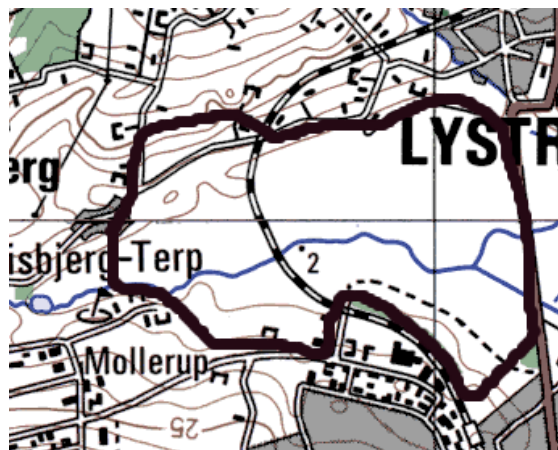
Landbrug; planer om motorvejsudvidelse ud i området.

Beskyttelsesbehov

Området burde friholdes for yderligere bebyggelse m.m. og naturgenoprettes som græssede, vedvarende enge langs Egåen.

Litteratur

Bot. Lok. 21/75-3.



Ynglefugle, antal par

	1980
Lille Lappedykker	1
Gravand	1
Gråand	2-3
Spurvehøg	1
Tårnfalk	1
Strandskade	1
Vibe	30-40
Skovhornugle	1
Gul Vipstjert	2-3

Kasted-Geding Mose

Amt: Århus
Kommune: Århus
Lokalitetsnr: 751301 m.fl.
Lokalitetstype: Mose
Klassifikation: V1

Ejer: Århus Kommune og få private
Dækning: Y2
UTM E: 569200
UTM N: 6230120
Beskrivelse: Morten Nielsen 12/96

Beskrivelse:

Kasted-Geding Moser (ofte blot betegnet "Kasted Mose") består af 3 selvstændige moser: Tilst Mose længst mod sydvest, Geding Mose nord for Moseåen (senere benævnt Egå) og Kasted Mose sydøst for Moseåen. Disse 3 områder samt en mellemliggende mark udgør ca. 30 ha. Hertil kommer et næsten lige så stort engareal nord for området som i våde perioder rummer områdets største sø (Højager 1995). Øvrige søer er relativt små og specielt i Geding Mose ret dybe (gamle tørvegrave). Den højere vegetation er domineret af dun-birk, gråpil og femhannet pil.

Karakteristik

Ynglende eng- og mosefugle, bl.a. pungmejsje.

Dækning

Næsten årlige ynglefugletællinger.

Erhvervsudnyttelse

Der pumpes grundvand op fra mosen til det nærliggende Kasted Vandværk. Marken mellem Kasted og Tilst Mose anvendes til græsning af geder. Øvrige engarealer kreaturgræsses.

Rekreativ udnyttelse

Specielt Kasted Mose udnyttes meget intensivt som ekskursionsmål for "Nattergaleture". Geding Mose anvendes i mindre grad af lystfiskere og til jagt.

Exskursionsmål

En sti fører gennem Kasted Mose, mens Tilst og Geding Moser er mere utilgængelige.

Beskyttelsesbehov

Kreaturgræsning og/eller høslæt bør opretholdes på alle engarealerne.

Beskyttelser

Alle moseområderne, marken mellem Kasted og Tilst Mose samt engene nord for moserne er omfattet af Naturbeskyttelseslovens §3. (Ved nedgangen til Kasted Mose oplyser et skilt, at området er fredet; dette er ikke korrekt).

Litteratur

Højager, S., 1972: En naturhistorisk undersøgelse af Kasted Mose. Gejrfuglen 8. årg., s. 39-78.

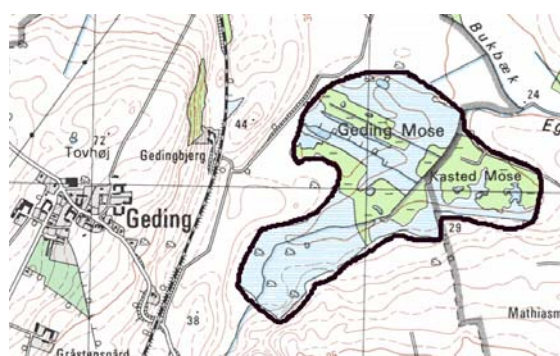
Højager, S., 1982: Kasted/Geding Moser et fredningsforslag. Gejrfuglen 18. årg., s. 82-93. (Heri henvises til yderligere litteratur).

Højager, S., 1995: Ny vadefuglelokalitet i Århus Amt. Gejrfuglen 31. årg., s. 22-23.

Bot. Lok. 21/66-1.

Oplysere

Peter Hjed, Per G. Henriksen m.fl.



Tabel på næste side.

Dansk Ornitologisk Forenings lokalitetsregistrering

Kasted-Geding Mose

Ynglefugle, antal par

	1970	1980	1993	1994	1995	1996
Lille Lappedykker		2-4	0-1		1	
Knopsvane	1					
Gravand	0-1	0-1	0-1			
Gråand	1-2	5-8			1-2	
Troldand			0-1			
Rørhøg				1	0-1	
Spurvehøg				0-1		
Musvåge				1		
Tårnfalk			1	0-1	0-1	1
Agerhøne			0-1	0-5		
Vandrikse		2-3	1	2	2	
Grønbenet Rørhøne	7-9	6	0-1	1	1-2	
Blishøne	1	10	2-3			
Vibe	1	5-10	0-2	8-9		
Dobbeltbekkasin	1-2	1	0-3	1-2		
Rødben		1				
Gøg	3					
Skovhornugle	1		1	1		
Engpiber			0-1			
Gul Vipstjert	1	0-1				
Nattergal	16-17		2-3	7-8		
Bynkefugl	3-5	1-2		1-2	1	
Kærsanger	6-15	15-21		1-2	2-4	
Rørsanger		1				
Pungmejse			2	1	1	
Rørspurv			1-2			

Tal fra 1980 omfatter også Geding Sø.

Dansk Ornitologisk Forenings lokalitetsregistrering

Geding Sø

Amt: Århus
Kommune: Århus
Lokalitetsnr: 751305
Lokalitetstype: Sø
Klassifikation: V4

Ejer:
Dækning: Y2
UTM E: 567710
UTM N: 6228670
Beskrivelse: Peter Lange 10/97

Beskrivelse

Mindre, langstrakt sø, omgivet af dyrkede marker, græssede enge, kildevæld og lidt krat og rørskov (i sydvestenden).

Karakteristik

Ynglede vandfugle.

Dækning

Ynglefugletællinger 1993 og 95 - med kun enkelte besøg hvert år.

Beskyttelser

NBL's §3.

Erhvervsudnyttelse

Landbrug

Rekreativ udnyttelse

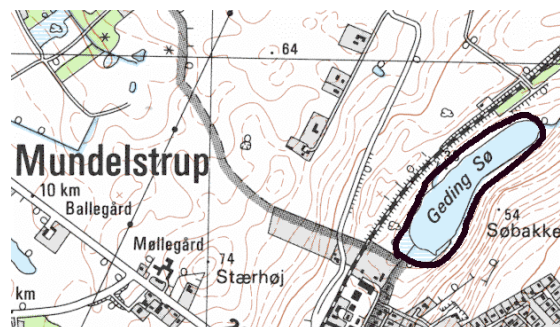
Ekstensiv.

Ekskursionsmål

Vanskeligt tilgængelig.

Oplysere

Per G. Henriksen.



Ynglefugle, antal par

	1980	1993	1995
Lille Lappedykker		0-1	
Toppet Lappedykker	1-2		1
Knopsvane	1-2		
Gravand			0-3
Gråand		2-4	
Taffeland			0-1
Troldand			0-3
Agerhøne		0-1	
Fasan			1
Grønbenet Rørhøne			0-2
Blishøne		2-4	2-4
Gøg			1
Nattergal			1
Rørsanger		0-9	9
Rørspurv			1-4

Kysmose ved Mundelstrup

Amt: Århus
Kommune: Århus
Lokalitetsnr: 751310
Lokalitetstype: Sø, mose
Klassifikation: V2

Ejer: Privat
Dækning: Y2
UTM E: 566550
UTM N: 6229190
Beskrivelse: Peter Lange 10/97

Beskrivelse

Næringsrig sø omgivet af tilgroede moseområder og enge, tilplantet med nåletræer.

Karakteristik

Ynglende vandfugle, bl.a. rørhøg og mulig ynglende pungmejse.

Dækning

Enkelte besøg årligt 1993-95.

Beskyttelser

NBL's §3.

Erhvervsudnyttelse

Landbrug.

Rekreativ udnyttelse

Intensiv jagt; herudover meget ekstensiv færdsel.

Ekskursionsmål

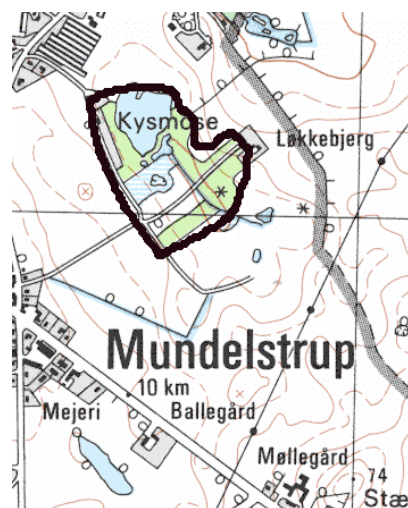
Vanskeligt tilgængelig.

Beskyttelsesbehov

Lokaliteten afvandes/er under udtørring.

Oplysere

Per G. Henriksen.



Ynglefugle, antal par

	1980	1993	1994	1995	1996
Lille Lappedykker	1				
Gråstrubet Lappedykker	2-3	1	1-2	3	
Knopsvane	1				
Gråand	2	0-2	0-2	0-2	
Rørhøg				0-1	1
Grønbenet Rørhøne	3			0-2	
Blishøne	4-5		1-2	1-2	
Nattergal	1		1		
Sivsanger	1				
Kærsanger	1				
Rørsanger	1			0-2	
Pungmejse		0-1			
Gråkrage		1			
Rørspurv				2	

Yderup (Tingvad) Kær

Amt: Århus
Kommune: Århus
Lokalitetsnr: 751320
Lokalitetstype: Mose
Klassifikation: V4

Ejer: Privat
Dækning: Y3
UTM E: 565050
UTM N: 6226860
Beskrivelse: Peter Lange 10/97

Beskrivelse

Tilvokset moseområde (pil), græssede enge, kær (ekstremrigkær) og overdrev, sump med dunhammer og tagrør.

Karakteristik

Ynglende sumpfugle.

Dækning

Delvis ynglefugletælling 1995. Herudover sporadiske oplysninger.

Beskyttelser

Delvis NBL's §3.

Erhvervsudnyttelse

Landbrug.

Rekreativ udnyttelse

Ekstensiv.

Ekskursionsmål

Der er ikke offentlig adgang til området.

Beskyttelsesbehov

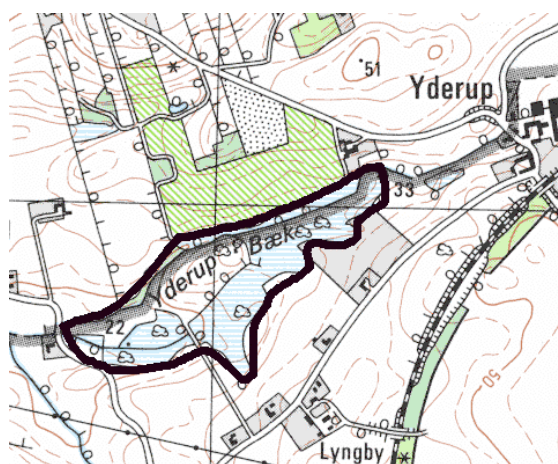
Græsning og vandstand bør afpasses efter fuglenes behov.

Litteratur

Bot. Lok. 21/67-1.

Oplysere

Christian A. Jensen, Per G. Henriksen.



Ynglefugle, antal par

	1993	1995
Agerhøne		0-1
Dobbeltbekkasin	1	
Gøg		1-2
Mosehornugle	0-1	
Nattergal		2
Gulspurv		3
Rørspurv		1

Kvottrup Skov og Mose og Hattemagerskov

Amt: Århus
Kommune: Århus, Hinnerup
Lokalitetsnr: 751340 m.fl.
Lokalitetstype: Skov, mose
Klassifikation: V2

Ejer: Private
Dækning: Y2
UTM E: 566650
UTM N: 6232040
Beskrivelse: Morten Nielsen 12/96

Beskrivelse

Hattemagerskov og Kvottrup Skov er ekstensivt drevne løvskove, med islæt af nåletræ, især rødgran. Kvottrup Mose er under tilgroning, med flere småsøer, gl. tørvegrave, rørskove, græssede og ugræssede enge; sidstnævnte under tilgroning.

Karakteristik

Ynglende skov- og vandfugle; flere fåtallige arter.

Dækning

Ufuldstændige optællinger 1994-95.

Beskyttelser

Delvis NBL' §3.

Erhvervsudnyttelse

Skovdrift, landbrug.

Rekreativ udnyttelse

Ekstensiv jagt og lystfiskeri.

Ekskursionsmål

Skovene er tilgængelige via skovveje og stier. Mosen er vanskeligt tilgængelig og svær at overskue.

Beskyttelsesbehov

Vandstanden i mosen er i de senere år hævet, ved at ejeren lader dræn stoppe til. Denne private naturpleje bør foregå under størst mulig hensyntagen til fuglene.

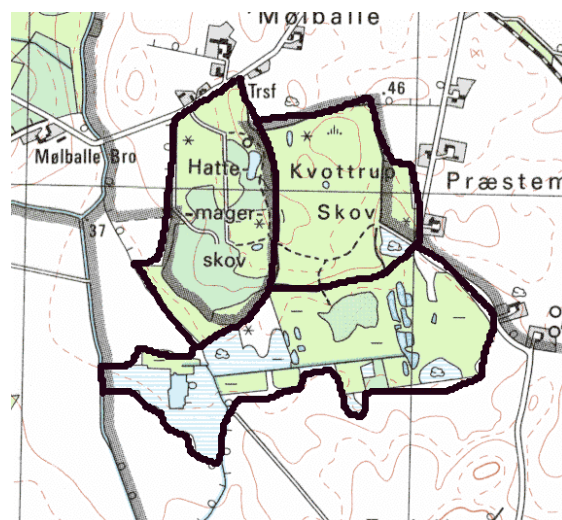
Græsningen af engen bør opretholdes og måske øges.

Litteratur

Bot. Lok. 21/45.

Oplysere

Svend Møller Jensen.



Tabel på næste side.

Dansk Ornitologisk Forenings lokalitetsregistrering

Kvottrup Skov og Mose og Hattemagerskov

Ynglefugle, antal par

Kvottrup Skov (751340)

	1993	1994	1995
Spurvehøg	2	2	
Musvåge	1	1	
Tårnfalk		1	1
Skovhornugle		1	
Stor Flagspætte		1	
Spætmejse		2	
Kernebider		1	

Kvottrup Mose (751345)

	1970	1980	1993	1994	1995
Lille Lappedykker	1	2		4	
Toppet Lappedykker				1	
Gråstrubet Lappedykker		1			2
Fiskehejre	8-10				
Knopsvane	1				
Gravand	1				
Gråand	1-2	5		15	
Troldand		1	1	2	
Rørhøg			1	1	
Spurvehøg		1			
Musvåge	1	1			
Tårnfalk	1				
Agerhøne					5
Grønbenet Rørhøne		4		4	
Blishøne		10		6	
Lille Præstekrave					2
Vibe		6			
Rødben	1				
Gøg	2				
Natugle		1			
Gul Vipstjert					1
Nattergal	6	3-4		4	
Bynkefugl					1
Kørsanger		1		3	
Rørsanger		1			

Tal fra 1970 og 1980 omfatter også skovene.

Hattemager Skov (713520)

	1993	1994	1995
Spurvehøg		1	1
Skovhornugle	1		

Lyngbygård Skov og Ådal

Amt: Århus
Kommune: Århus
Lokalitetsnr: 751350
Lokalitetstype: Skov
Klassifikation: S1

Ejer: Privat
Dækning: Y3
UTM E: 563800
UTM N: 6225690
Beskrivelse: Peter Lange 10/97

Beskrivelse

Skove (både løv- og nåletræ; delvis meget ekstensivt drevne) på stejle skrænter samt enge og marker langs Lyngbygård Å. Lyngbygård Skov mellem udløbet af Yderup Bæk og Snåstrup, er med sine 44 ha den største af skræntskovene i ådalen. Skoven er overvejende løvskov med flere væld og et større område med elmeskov, som nu er hårdt medtaget af elmesyge. To opstemninger på åen ved hhv. Labing og Snåstrup (gamle vandmøller). Flere mindre kær- og moseområder.

Karakteristik

Ynglende isfugl og bjergvipstjert. Ynglende skovfugle. Vandstær har tidligere ynglet i området.

Dækning

Ufuldstændig ynglefugletælling i 1993.

Beskyttelser

Mindre dele af områder er omfattet af NBL's §3.

Erhvervsudnyttelse

Landbrug, skovbrug.

Rekreativ udnyttelse

Ekstensiv.

Ekskursionsmål

Det meste af området er utilgængeligt.

Beskyttelsesbehov

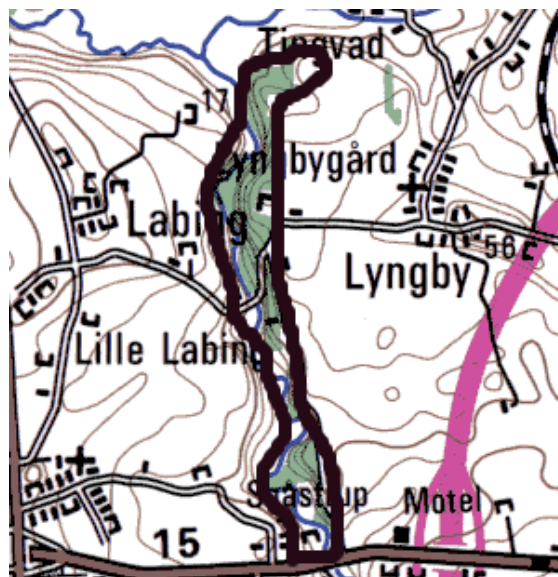
Planer om motorvej gennem den sydlige del af området vil berøre ynglepladser for vandstær og bjergvipstjert. Ekstensivering af landbrugsdriften i ådalen vil gavne naturen.

Litteratur

Bot. Lok. 21/67-2.

Oplysere

Christian A. Jensen, Jørgen Terp Laursen.



Ynglefugle, antal par

	1993
Gråand	2
Musvåge	2-3
Tårnfalk	1
Isfugl	1-2
Stor Flagspætte	2-5
Bjergvipstjert	1-2
Spætmejse	4-10
Træløber	2-5

Borum Stormose

Amt: Århus
Kommune: Århus
Lokalitetsnr: 751360
Lokalitetstype: Sø, mose
Klassifikation: V3

Ejer: Privat
Dækning: Y2
UTM E: 565060
UTM N: 6228200
Beskrivelse: Peter Lange 10/97

Beskrivelse

Ca. 6 ha stor ret klarvandet mosesø (gl. tørvegrav) omgivet af skov, enge og agerland. Lidt krat og rørskov.

Karakteristik

Ynglende vandfugle.

Dækning

Årlige ynglefugletællinger.

Beskyttelser

NBL's §3.

Rekreativ udnyttelse

Ekstensiv jagt og fiskeri.

Ekskursionsmål

Vanskeligt tilgængelig. Dele af mosen kan overskues fra stier i den nærliggende Vindskov (lok. nr. 751365).

Beskyttelsesbehov

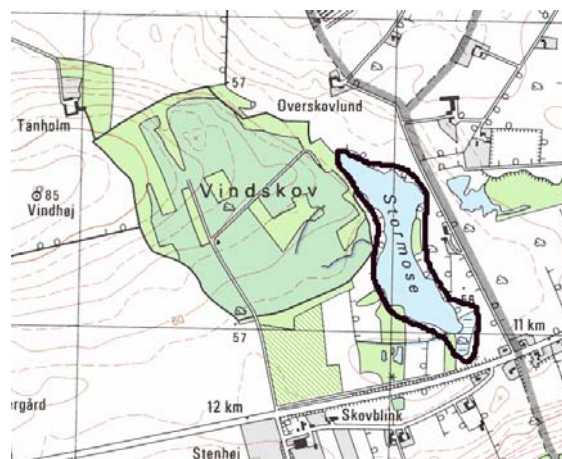
Yderligere tilgroning bør stoppes.

Litteratur

Laursen, Jørgen Terp 1986: Vind Skov og Borum Stormose. Gejrfuglen 22, s. 66-111.
Bot. Lok. 21/65.

Oplysere

Christian A. Jensen, Per G. Henriksen.



Ynglefugle, antal par

	1993	1994	1995
Lille Lappedykker		1	
Toppet Lappedykker	3-4	1-2	1-2
Gråstrubet Lappedykker	0-1		
Gravand	2		0-1
Gråand	1-5	0-4	
Taffeland	0-5		
Troldand	0-5	1	
Grønbenet Rørhøne	2-4	0-2	0-2
Blishøne	8-10	2	2
Vibe		0-1	
Nattergal		2	
Kærsanger			1
Rørsanger		1	

Vindskov

Amt: Århus
Kommune: Århus
Lokalitetsnr: 751365
Lokalitetstype: Skov
Klassifikation: S3

Ejer: Privat
Dækning: Y2
UTM E: 564500
UTM N: 6228410
Beskrivelse: Peter Lange 10/97

Beskrivelse

Løv- og nåleskov, med artsrig skovbundsvegetation.

Karakteristik

Ynglende skovfugle.

Dækning

Enkelte besøg 1993-95.

Erhvervsudnyttelse

Skovdrift.

Rekreativ udnyttelse

Ekstensiv.

Ekskursionsmål

Der er enkelte skovveje og stier.

Beskyttelsesbehov

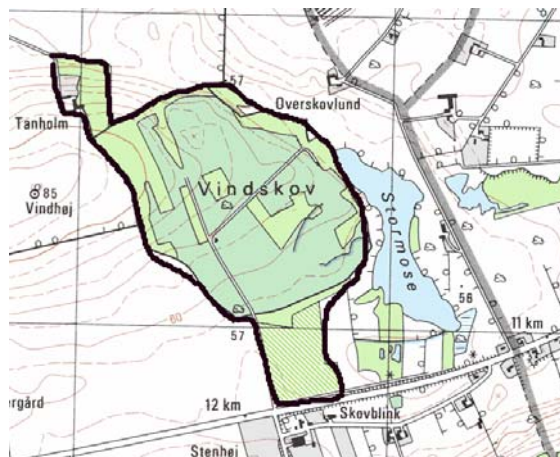
Ekstensivering af skovdrift, bedre beskyttelse og bevaring af skovens vådområder, hvoraf mange nu er grøftede og dræned.

Litteratur

Laursen, Jørgen Terp 1986: Vind Skov og Borum Stormose. Gejrfuglen 22, s. 66-111.
Bot. Lok. 21/65.

Oplysere

Christian A. Jensen, Per G. Henriksen.



Ynglefugle, antal par

	1993	1994	1995
Lille Lappedykker		2	
Hvepsevåge	0-1		
Spurvehøg			0-1
Musvåge			0-1
Stor Flagspætte			0-2
Kærsanger			1
Spætmejse	1-5		2
Træløber	1-3		

Bolmose og Hørslev Mose

Amt: Århus
Kommune: Århus
Lokalitetsnr: 751380,751385
Lokalitetstype: Mose
Klassifikation: V2

Ejer: Privat
Dækning: Y3
UTM E: 561160
UTM N: 6226300
Beskrivelse: Peter Lange 10/97

Beskrivelse

To mindre moser i Lyngbygård Ådal, med vandfyldte tørvegrave, pilkrat, rørskov omgivet af græssede og ugræssede enge og marker.

Karakteristik

Ynglende vandfugle.

Dækning

Ufuldstændig; yderligere oplysninger ønskes.

Beskyttelser

Delvis NBL's §3.

Erhvervsudnyttelse

Landbrug.

Rekreativ udnyttelse

Ekstensiv.

Ekskursionsmål

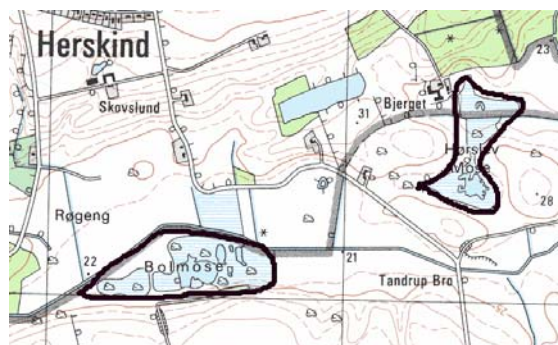
Moserne er uden offentlig adgangsmuligheder.

Beskyttelsesbehov

Yderligere tilgroning bør forhindres. Vandstanden bør sikres - moserne lider muligvis under udtørring pga. dræning på de omliggende arealer.

Oplysere

Jørgen Terp Laursen, lokalrapport.



Ynglefugle, antal par

Bolmose (751380)	1995	
Rødrygget Tornskade	1	
Hørslev Mose (751385)	1993	1995
Rørhøg		1
Vibe	1	
Hættemåge	1	
Gråkrage	1	

Åby Eng og Eskelund

Amt: Århus
Kommune: Århus
Lokalitetsnr: 751402 m.fl.
Lokalitetstype: Å, skov
Klassifikation: V1

Ejer: Århus Kommune
Dækning: Y3
UTM E: 572730
UTM N: 6222630
Beskrivelse: Peter Lange 10/97

Beskrivelse

Den 5-10 m brede Århus Å løber her omgivet af pilekrat, afsnørede vandfyldte åslyngninger og ugræssede enge. Åby Eng er et tidligere engområde, der efter at være anvendt som losseplads siden 1950'erne nu henligger som grønt område med krat og skov. Desuden findes her en genbrugsplads samt forskellige bygninger tilhørende Århus Kommune.

Karakteristik

Ynglende vandfugle og pungmejse.

Rekreativ udnyttelse

Intensiv færdsel på Brabrand-stien, som løber gennem området; ekstensiv udenfor stien.

Ekskursionsmål

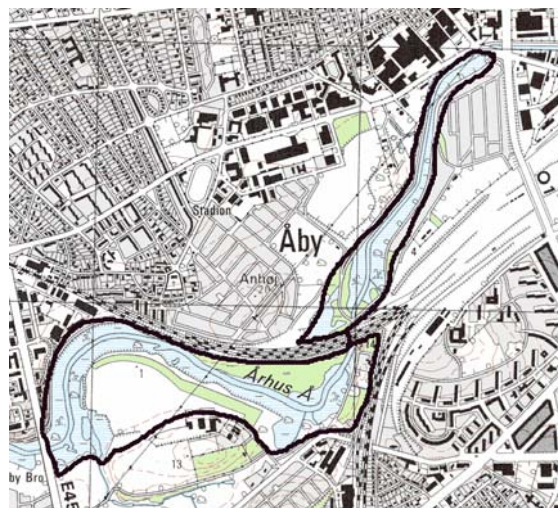
Det meste af området kan beskues fra Brabrand-stien.

Litteratur

Se under Brabrand Sø (lok. nr. 751500).

Oplysere

Peter Hjeds, Allan Janniche m.fl.



Ynglefugle, antal par

Århus Å fra Brabrand Sø til tre broer (751402)

	1993	1994	1995
Toppet Lappedykker			1
Gråand			4-5
Grønbenet Rørhøne			6-7
Blishøne			2-3
Pungmejse	1	1	

Åby Eng (751403)

	1994	1995
Lille Lappedykker		1
Vibe		1
Pungmejse	1	
Husskade		2

Århus Å - nedstrøms tre broer (751404) & Eskelund (751520)

Ingen data.

Pinds Mølle-dalen

Amt: Århus
Kommune: Århus
Lokalitetsnr: 751450 m.fl.
Lokalitetstype: Skov, ager, eng, å
Klassifikation: V3

Ejer: Privat
Dækning: Y3
UTM E: 563040
UTM N: 6218710
Beskrivelse: Peter Lange 10/97

Beskrivelse

Ådal omkring Århus Å med skræntskove, sumpede krat, græssede og ugræssede enge, marker og dambrug. Åen er opstemmet ved Dørup Mølle, Bodil Mølle, Pinds Mølle og Tarskov Mølle, hvilket har skabt meget sumpede områder omkring åen opstrøms opstemningerne. På det meste af strækningen fra Fusvad Bro til Tarskov løber åen ureguleret med ret stort fald, omgivet af et bælte af skov (især rød-el) af varierende bredde.

Karakteristik

Ynglende bjergvipstjert, visse år muligvis ynglende isfugl, rastende vandstære i vinterhalvåret (en af de vigtigste lokaliteter for vandstær i Østjylland).

Dækning

Sporadiske oplysninger 1993-96.

Beskyttelser

Delvis NBL's §3. Det meste af området er omfattet af den 746 ha store Jeksendal-fredning.

Erhvervsudnyttelse

Landbrug, dambrug ved Bodil Mølle. Put&take-fiskeri ved Pinds Mølle.

Rekreativ udnyttelse

Ret intensiv; der er flere afmærkede stier i skovene omkring ådalen. Meget intensivt lystfiskeri - især ved Pinds Mølle. Offentlig vandresti fra Århus til Skanderborg går gennem området (langs åen fra Tarskov til Fusvad og videre til Kollens Mølle).

Ekskursionsmål

Lettilgængelig - se ovenfor.

Beskyttelsesbehov

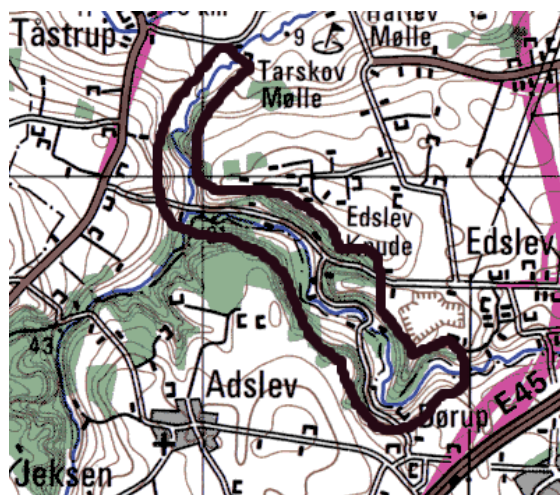
Udvidelser af put&take-fiskeriet er sket på bekostning af naturen i området. Yderligere udvidelser af fiskeri og dambrug i området bør ikke ske, ligesom det er ønskværdigt, om dele af området kan føres tilbage til mere naturlig tilstand. Græsningen på de tilbageværende enge og kær bør sikres.

Litteratur

Andersen, Carsten Janus 1980: Pinds Mølle-dalen. Gejrfuglen 16, s. 16-21.
Bot. Lok. 21/92-1 m.fl.
Folder: *Tur i Jeksendalen*, udgivet af Landsforeningen Dansk Vandrelaug.

Oplysere

Otto Trap Hansen; lokalrapport.



Tabel på næste side.

Dansk Ornitologisk Forenings lokalitetsregistrering

Pinds Mølle-dalen

Ynglefugle, antal par

Pinds Mølle-dalen (751450)

	1993	1995
Musvåge		1
Agerhøne		1
Fasan		1-2
Ringdue		1-2
Bjergvipstjert	1	
Spætmejse		1-2
Gråkrage		4-5
Stær		4-5
Gulspurv		1

Fusvad Bro (751455)

Ingen data.

Bodil Mølle (751460)

Ingen data.

Århus Å, Bodil Mølle til Pinds Mølle (751468)

	1995
Bjergvipstjert	1

Århus Å, Pinds Mølle til Fusvad Bro (751469)

Ingen data.

Dansk Ornitologisk Forenings lokalitetsregistrering

Fuglekær

Amt: Århus
Kommune: Århus
Lokalitetsnr: 751480
Lokalitetstype: Mose
Klassifikation: V2

Ejer: Privat
Dækning: Y2
UTM E: 567370
UTM N: 6219780
Beskrivelse: Peter Lange 10/97

Beskrivelse

Mose under tilgroning.

Karakteristik

Visse år ynglende rørhøg.

Dækning

Ynglefugletælling 1993; herudover sporadisk.

Beskyttelser

NBL's §3.

Erhvervsudnyttelse

Landbrug.

Rekreativ udnyttelse

Ekstensiv jagt.

Ekskursionsmål

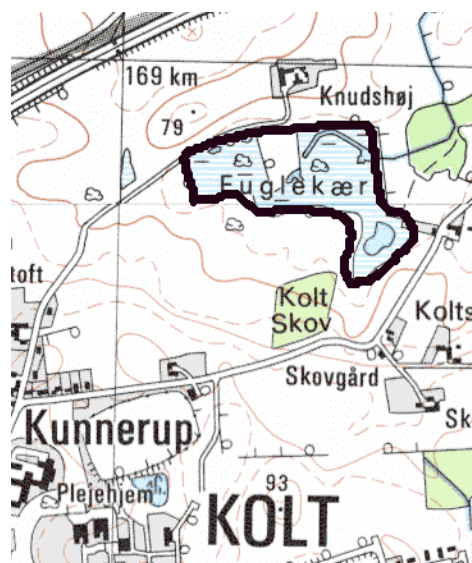
Mosen kan overskues (på afstand) fra offentlige veje.

Beskyttelsesbehov

Tilgroningen bør stoppes.

Oplysere

Johnny Kahlert.



Ynglefugle, antal par

	1993	1996
Lille Lappedykker	1	
Gråand	2	
Rørhøg		1
Agerhøne	3	
Grønbenet Rørhøne	3	
Blishøne	4	
Engpiber	0-1	
Nattergal	2	

Dansk Ornitologisk Forenings lokalitetsregistrering

Kølsmose

Amt: Århus
Kommune: Århus
Lokalitetsnr: 751485
Lokalitetstype: Mose
Klassifikation: V3

Ejer:
Dækning: Y2
UTM E: 567940
UTM N: 6217180
Beskrivelse: Peter Lange 10/97

Beskrivelse

Mose under tilgroning, græssede enge, mindre rødgran-plantage.

Karakteristik

Ynglende vandfugle.

Dækning

Grundig ynglefugletælling 1993.

Beskyttelser

Delvis NBL's §3.

Rekreativ udnyttelse

Ekstensiv. Jagt.

Ekskursionsmål

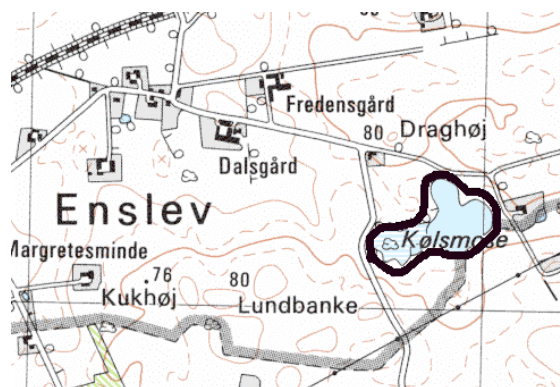
Mosen kan overskues fra offentlige veje.

Beskyttelsesbehov

Stop for tilgroning, opfyldning og tilplantning.

Oplysere

Johnny Kahlert.



Ynglefugle, antal par

	1993
Lille Lappedykker	1
Gråstrubet Lappedykker	2
Gravand	1
Gråand	6
Troldand	1-2
Tårnfalk	1
Agerhøne	0-1
Grønbenet Rørhøne	6
Blishøne	6-7
Vibe	3
Stenpikker	0-1
Rørspurv	1

Brabrand Sø

Amt: Århus
Kommune: Århus
Lokalitetsnr: 751500 m.fl.
Lokalitetstype: Sø, eng, skov
Klassifikation: V1, S2, R2

Ejer: Århus Kommune og private
Dækning: Y1, R1
UTM E: 569700
UTM N: 6223000
Beskrivelse: Peter Lange 10/97

Beskrivelse

153 ha stor, lavvandet sø (0,85 m gns.-dybde om sommeren) gennemstrømmet af Århus Å, og med tilløbene Sdr. Landkanal og Dødeå. Stor ø af tagrør - "Mågeøen" - og talrige polder af søkogleaks i søens nordvesthjørne og østlige del. Søens sydvesthjørne er helt dækket af åkandebevoksninger. Søen er omgivet af ca. 55 ha rørsump med pile- og ellebevoksninger og ca. 60 ha ferske enge, som afgræsses ekstensivt og er under tilgroning. Med til området regnes også de tre småskove Stavtrup Skov, Søsokov og Gjellerup Egekrat. Søsokov er nåleskov, de øvrige er løvskove med mange ældre og krogede træer.

Karakteristik

Østjyllands største hættemågekoloni. Kolonier af sorthalset og toppet lappedykker. Ynglende grågæs. 50-75 par svømme- og dykænder. 2-5 par ynglende rørhøge. 50-90 par ynglende vandhøns (3 arter). Ynglende vibe og dobbeltbekkasin. Ynglende skægmejse og pungmejse. Rastende sangsvaner (15-20) og grågæs (40). Om foråret visse år op til 200-400 rastende svømmeænder og 500 blishøns. Vinter og forår op til 200-400 rastende dykænder og 50 st. skalleslugere. Våde forår op til 150 rastende vadefugle (ekskl. viber).

Dækning

Næsten årlige ynglefugletællinger (visse år redeoptællinger) siden 1967. Kortlægning af alle ynglende spurvefugle 1983, 1988 og 1992. Næsten ugentlige rastefugletællinger. Min. 100 fugletællinger pr. år.

Beskyttelser

Landarealerne fredet 1959 og 1983. NBL (§3, byggelinier m.m.). Vandløbsregulativet for Brabrand Sø og Århus Å, sidst revideret 1995. Det har betydet at Brabrand-regattaen er flyttet fra fuglenes yngletid (med. juni) til august. Visse jagtbegrænsninger på de kommunale arealer, ingen på de private. Søresteringsprojekt gennemført 1988-1995, hvor 500.000 m³ sand- og fosforholdigt slam er pumpet op. Samtidig er oplandets rensningsanlæg udbygget, så fosfortilførslen er nedsat fra 80-100 t/år til nu ca. 5-10 t/år.

Erhvervsudnyttelse

Græsning af engene og skovbrug i Søsokoven - ellers ingen. 10-15 ha rørskov høstet i vinteren 1995/96 og >30 ha i 96/97 (ellers sidst høstet 1982/83). Alle pile- og ellebevoksninger i rørsokoven blev ryddet i vintrene 1995/96 og 96-97; begge dele som led i naturpleje.

Rekreativ udnyttelse

17 km sti rundt om søen anlagt i 1951-55. Stien udnyttes intensivt til vandre- og cykelture, motionsløb, rulleskøjteløb m.m. 2 km lang kaproningsbane udnyttes meget i sæsonen marts-oktober. Jagt og lystfiskeri på kommunale og visse private arealer. Der må opstilles 70 ruser i søen. Kontrolleret jagthundetræning på Stavtrup Eng. En del færdsel, især på Dødeå-engene, i forbindelse med græssende rideheste.

Fortsættes på næste side

Dansk Ornitologisk Forenings lokalitetsregistrering

Brabrand Sø

Ekskursionsmål

Lettilgængeligt område. Det meste af søen kan overskues fra stien. Gode udsigtspunkter fra Dødeåbroen, Søskoven, Søskovvej vest for søen og ved rostadien. To udsigts-/fugletårne ved Stavtrup (sydsiden) og Sølyst (nordsiden).

Naturcenter på Sølyst, hvor naturvejledere arrangerer ture m.m. for skoleklasser m.fl.

Beskyttelsesbehov

Græsning af engarealer skal sikres uden gravning af grøfter. Sammenfaldende grøfter på engene bør ikke oprensnes. Der bør etableres årlig rørhøst på 50% af arealerne. Der bør findes en løsning på problemet med løse hunde.

Litteratur

Bot. Lok. 21/72-1 m.fl.

Bøgeskov, Torben & Birgit Skovgaard 1988: Brabrand Sø, Århus Ådal. Natur i Århus. Århus Kommunes Naturformidling.

Delphin, P. et al. 1984; Brabrand Sø og Århus Å - et forslag til restaurering og pleje. Vandarealerne. BÅJF, DN, DOF, ØBF & Århus Kommune.

Ettrup, Henning et al. 1984: Brabrand Sø og Århus Å - et forslag til restaurering og pleje. Engene. BÅJF, DN, DOF, ØBF og Århus Kommune.

Højager S. 1994; Østjyske Fugletårne 5; Brabrand Sø, nord. Gejrfuglen 30, s. 119.

Janniche A. 1987: Restaurering af Brabrand Sø, delrapport nr. 4; Restaureringens betydning for fuglelivet. Århus Kommune & Århus amt, 99 sider.

Janniche, Allan 1988: Overvågning af fuglebestandene i Brabrand Sø 1988. Rapport til Århus Kommune udarbejdet af Ornis Consult.

Janniche, Allan 1989: Ynglende vandfugle i Brabrand Sø 1989, Søravnen 17 (4) s. 4-8.

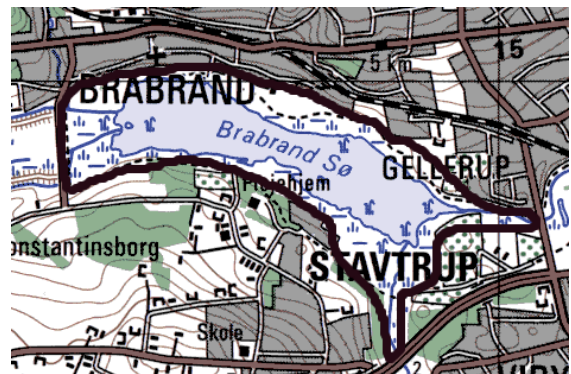
Janniche, Allan 1990: Ynglende vandfugle i Brabrand Sø 1989 (II), Søravnen 18 (1) s. 4-7.

Janniche, Allan 1994: Ynglende fugle ved Brabrand Sø 1992. Søravnen nr. 1/94 s. 13-25.

Kahlert, J. & K. Nietsche 1993: Fuglene ved Brabrand Sø 1990 og 1991. Søravnen nr. 1/93 s. 4-11 og nr. 2/93.

Optællere

Allan Janniche, Ole Jensen, Carsten Høeg m.fl.



Tabel på næste side.

Dansk Ornitologisk Forenings lokalitetsregistrering

Brabrand Sø

Ynglefugle, antal par

Brabrand Sø (751500)

	1970	1980	1993	1995
Lille Lappedykker	0-1	1-3	1	2
Toppet Lappedykker	75	30-65	73	55
Sorthalset Lappedykker			30	20-25
Rørdrum	0-1			
Hvid Stork	0-1			
Knopsvane		2-4	1	3
Grågåås				3-4
Gravand	1-2	1-2	3	3
Gråand	15			35-40
Spidsand				2
Atlingand	1-2	1	0-1	
Skeand	1-2	1	1	4
Taffeland	0-1	0-2	2-4	4-5
Troldand	5		1-4	3
Rørhøg	1-2	1-3	3	6
Spurvehøg	1-2	4-5		
Musvåge	1-2	1		
Tårnfalk	1			
Vandrikse	5	5	2-3	7-10
Grønbenet Rørhøne	40		5-10	26-34
Blishøne	40		27-30	46
Lille Præstekrave	1	1-2		
Stor Præstekrave	2			
Vibe	15	26	6-7	21
Dobbeltbekkasin	8	6-7	0-3	1
Rødben	7	5-7		
Hættemåge	2000-3000	3000-4600	1580	1592
Huldue		1		1
Gøg	1			
Natugle		3		1
Skovhornugle		1		1
Isfugl			1	
Digesvale				44
Engpiber			1	
Gul Vipstjert	1	15-20		
Nattergal	7	12-15	5-6	
Græshoppesanger			1	
Sivsanger		12	9	
Kærsanger	30	30-40		
Rørsanger		60-80		
Skægmejse		0-1	3	
Pungmejse			2-4	1-2

Tabel på næste side.

Dansk Ornitologisk Forenings lokalitetsregistrering

Brabrand Sø

Ynglefugle, antal par (fortsat)

Stavtrup Skov (751495)

	1993	1994	1995
Huldue	1		1
Gøg	0-1		
Stor Flagspætte	1		
Spætmejse	1		
Træløber	1		
Råge	233	281	267
Stær			2

Dødeå-engene (751511)

	1994	1995
Blishøne		21-23
Vibe		12-18
Dobbeltbekkasin		3-4
Råge	23	4

Ufuldstændige oplysninger

Gjellerup Egekrat (751525)

Ingen data.

Søskov (751542).

	1993	1994	1995
Spurvehøg	1	1	1
Huldue		1	
Natugle	1	1	
Stor Flagspætte	0-1		
Spætmejse	1-2		
Træløber		1	

Tabel på næste side.

Dansk Ornitologisk Forenings lokalitetsregistrering

Brabrand Sø

Rastefugle, årligt maksimum

Brabrand Sø (751500)

	1970	1980	1993	1994	1995
Lille Lappedykker			15	16	14
Toppet Lappedykker			169	109	126
Sorthalset Lappedykker			25	24	29
Skarv			31	11	26
Fiskehejre		35	24	19	30
Knopsvane	15		8	11	31
Pibesvane					1
Sangsvane	60	15	37	38	61
Grågås			4	7	39
Canadagås				12	18
Gravand			13	29	36
Pibeand			7	39	85
Krikand		85	55	126	184
Gråand	250		250	330	766
Spidsand			2	3	13
Skeand			19	19	34
Taffeland	20	45	50	100	82
Troldand	60		120	250	130
Hvinand	1	20	3	2	23
Stor Skallesluger	120	60	320	80	40
Rød Glente					1
Havørn				1	
Blå Kærhøg			1	1	1
Fiskeørn			1	1	1
Vandrefalk			1	1	
Grønbenet Rørhøne			35	9	60
Blishøne	130	550	202	175	473
Vibe	100	350	220	16	277
Temmincksryle	15		15	6	5
Almindelig Ryle	20		1	1	
Brushane	70		4	42	80
Enkeltbekkasin	10		1	1	1
Dobbeltbekkasin	170	140	47	14	32
Stor Regnspove	100		12	24	1
Sortklire	7		2	1	5
Rødben	30			1	3
Hvidklire	5		2	11	8
Svaleklire	7		1	3	5
Tinksmed	40		11	26	80
Mudderklire	70		2	27	14

Constantinsborg Skov

Amt: Århus
Kommune: Århus
Lokalitetsnr: 751540
Lokalitetstype: Skov
Klassifikation: S2

Ejer: Privat
Dækning: Y2
UTM E: 566680
UTM N: 6222080
Beskrivelse: Peter Lange 10/97

Beskrivelse

Ekstensivt drevet hovedsagelig løvskov, ca. 75 ha.

Karakteristik

Ynglende skovfugle.

Dækning

Ynglefugletælling 1993-94.

Erhvervsudnyttelse

Skovdrift.

Rekreativ udnyttelse

Ekstensiv.

Beskyttelsesbehov

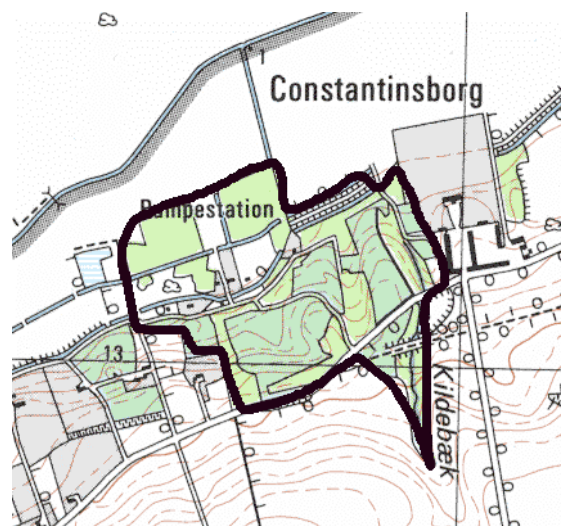
Ekstensivering af skovdrift. Større hensyn til redetræer.

Litteratur

Bot. Lok. 21/95-1.

Oplysere

Peter Hjeds.



Ynglefugle, antal par

	1993	1994
Spurvehøg		1
Musvåge	1	1
Tårnfalk	1	
Agerhøne	0-1	
Huldue		1
Skovhornugle		0-1
Stor Flagspætte	0-2	1-3
Spætmejse	1-2	2
Dompap		1

Storskov ved Brabrand Sø

Amt: Århus
Kommune: Århus
Lokalitetsnr: 751545
Lokalitetstype: Skov
Klassifikation: S2

Ejer: Constantinsborg Gods og private.
Dækning: Y2
UTM E: 568420
UTM N: 6222290
Beskrivelse: Peter Lange 10/97

Beskrivelse

Blandskov domineret af nåletræer (60-75%). Et par mindre sumpområder. Store bøge- og egebevoksninger er fældet de sidste 2-3 år. Nyplantninger er alle med nåletræer.

Karakteristik

Fiskehejre-koloni, etableret i 1986. Ynglende musvåge, spurvehøg, huldue og ravn (genindvandret 1990). Rågekoloni (etableret 1990). Om vinteren overnatter op til 2000 ringduer. Kragefugle-overnatningsplads.

Dækning

En årlig optælling af fiskehejre- og rågereeder. Herudover sporadiske oplysninger.

Beskyttelser

NBL's skovbyggelinier.

Erhvervsudnyttelse

Skovbrug.

Rekreativ udnyttelse

Meget lidt jagt; ekstensiv færdsel.

Ekskursionsmål

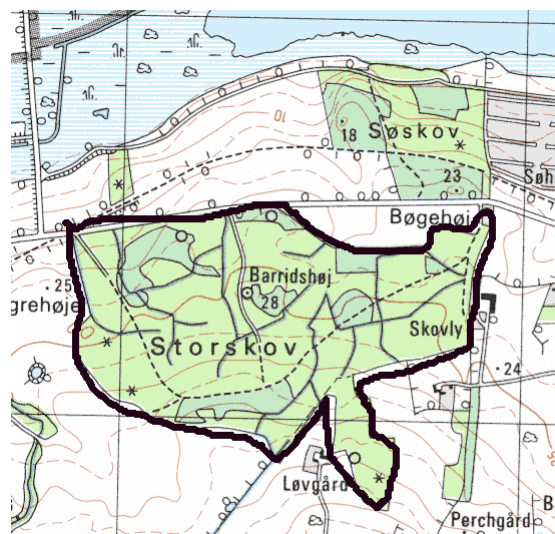
Skoven lettilgængelig ad skovveje fra Storskovvej.

Beskyttelsesbehov

Bøgebevoksningerne med hejrekolonien bør bevares, tilsvarende gælder ravnredens.

Oplysere

Allan Janniche.



Ynglefugle, antal par

	1993	1994	1995
Fiskehejre	16	18	23
Spurvehøg	1	1	
Musvåge	2-3	1	1
Huldue	2-3	1-3	1
Natugle	0-1	0-1	
Skovhornugle		1	
Stor Flagspætte	3	3-5	
Spætmejse	2-4	1-4	
Træløber	1	0-1	
Råge		4	11
Ravn	1	1	1
Kernebidder		0-1	

Dansk Ornitologisk Forenings lokalitetsregistrering

Høskov

Amt: Århus
Kommune: Århus
Lokalitetsnr: 751547
Lokalitetstype: Skov
Klassifikation: S2

Ejer: Århus Kommune
Dækning: Y2
UTM E: 571000
UTM N: 6221480
Beskrivelse: Peter Lange 10/97

Beskrivelse

Løv- og nåleskov, 26 ha ekstensivt drevet, delt af motorvej.

Karakteristik

Rågekoloni. Ynglende huldue.

Dækning

Årlige optællinger.

Erhvervsudnyttelse

Skovdrift.

Rekreativ udnyttelse

Intensiv færdsel til fods (hundeluftning etc.), ridning.

Ekskursionsmål

Lettilgængelig f.eks. via Brabrandstien, hvorfra der er forbindelse til stier igennem skoven.

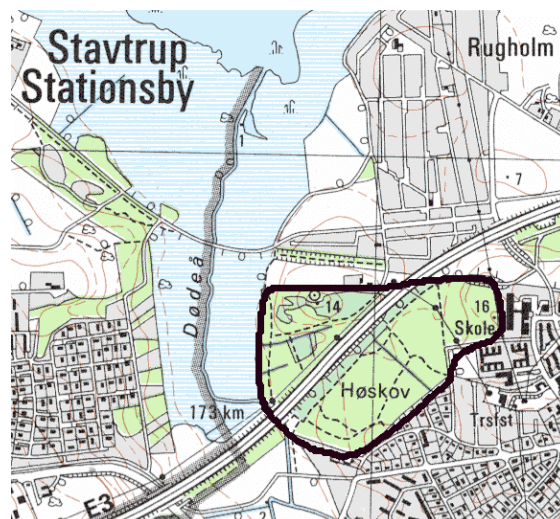
Litteratur

Bot. Lok. 21/72-2.

Pjece udgivet af Århus Kommune og Århus Amt 1995: Høskoven. Natursti - også for blinde og andre handicappede.

Oplysere

Peter Hjeds.



Ynglefugle, antal par

	1993	1994	1995
Spurvehøg	0-1	1	1
Tårnfalk			0-1
Huldue			1
Stor Flagspætte		1	
Spætmejse	1		
Råge	19	43	22

Årslev Enge

Amt: Århus
Kommune: Århus
Lokalitetsnr: 751550
Lokalitetstype: Eng, ager
Klassifikation: V4

Ejer: Hovedsagelig Århus Kommune
Dækning: Y2
UTM E: 566900
UTM N: 6222850
Beskrivelse: Peter Lange 10/97

Beskrivelse

Græssede og ugræssede enge og agerland i Århus Ådal. Desuden flere mindre kær, grøfter og krat. I den østlige del af området, langs Søskovvej, er der sidst i 80'erne anlagt en række slambede, hvori oppumpet slam fra Brabrand Sø er anbragt. Slambedene henligger i dag som pilekrat.

Karakteristik

Ynglende agerlands- og sumpfugle.

Dækning

Ynglefugletælling 1993-94.

Beskyttelser

Delvis NBL's §3. Hele ådalen mellem Skibby i vest og Søskovvej i øst, i alt 358 ha, er tillige fredet i 1983.

Erhvervsudnyttelse

Landbrug.

Rekreativ udnyttelse

Ekstensiv.

Ekskursionsmål

Dele af området kan overskues fra sti langs Århus Å.

Beskyttelsesbehov

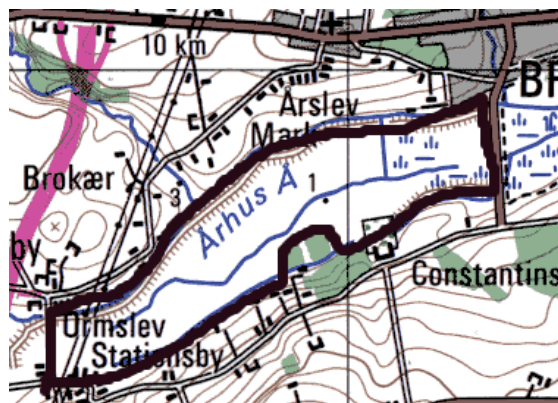
Århus Kommune og Århus Amt har udarbejdet et forslag til naturgenopretning i området. Forslaget indebærer, at Århus Å ledes ud over engene, hvorved der vil dannes en stor, lavvandet sø i det meste af området ("Årslev Engsø"). Projektet skal efter planen gennemføres i løbet de kommende år.

Litteratur

Se under Brabrand Sø (751500).

Oplysere

Peter Hjeds.



Ynglefugle, antal par

	1993	1994
Gravand	1	0-1
Gråand	1	3
Musvåge	1	1
Tårnfalk	1	0-2
Agerhøne	1-2	
Grønbenet Rørhøne		1
Vibe	7-11	9
Dobbeltbekkasin		0-1
Gøg	3	
Stor Flagspætte		0-1
Nattergal	1	6-8
Rødstjert		1
Sivsanger	4	1
Kærsanger	3	14-16
Rørsanger		3

Tåstrup Sø og Mose

Amt: Århus
Kommune: Århus
Lokalitetsnr: 751600, 751602
Lokalitetstype: Sø, mose, ager
Klassifikation: V1

Ejer: Private
Dækning: Y2
UTM E: 560620
UTM N: 6221100
Beskrivelse: Peter Lange 10/97

Beskrivelse

Tåstrup Sø er en lavvandet, meget næringsrig sø, omgivet af store rørskove, ugræssede enge, krat med pil og rød-el, småskove og marker. Store dele af søens vandflade er i sommerhalvåret dækket af hvid åkande.

Mellem søen og den nord herfor liggende Tåstrup Mose var der tidligere ferske enge, som nu næsten alle er forsøgt opdyrket. Her findes tillige en mindre plantage med nåletræer.

Mosen er på ca. 25 ha og rummer en mosaik af vandfyldte tørvegrave, rørskove, pilekrat og småskove. Nord og øst for mosen findes flere overdrev, som nu er under tilgroning pga. manglende græsning.

Karakteristik

Ynglende vand- og sumpfugle, heraf flere fåtallige arter.

Dækning

Ynglefugletælling 1993.

Beskyttelser

Delvis NBL's §3.

Erhvervsudnyttelse

Landbrug.

Rekreativ udnyttelse

Ekstensiv lystfiskeri og jagt, minimal færdsel til fods. I den østlige ende af mosen findes en primitiv skydebane (lerduebane), hvortil der er en del færdsel.

Ekskursionsmål

Både mosen og søen er sværttilgængelige og vanskelige at overskue. Et par markveje og stier fører gennem mosen til Lillering Skov. Tåstrup Sø kan delvis overskues fra markvej mellem Tåstrup og Bøgebakken vest for søen.

Beskyttelsesbehov

Hele området har flere gange været udsat for vandstandssænkninger i forsøget på at opdyrke jorden i området. Især mosen lider i dag under for lav vandstand, og en vandstandshævning i området ville gavne. Området mellem søen og mosen bør føres tilbage til naturtilstand i form af ferske, græssede enge, ligesom en række (ulovlige?) vildtplantninger øst og nord for Tåstrup Sø bør fjernes og områderne genskabes som græssede enge.

Skydebanen i den østlige ende af mosen bør fjernes - der bør ikke forekomme skydebaner i vådområder!

Gødskning af de værdifulde overdrev syd for Tåstrup Sø (konstateret gødet med kunstgødning i 1997!) bør stoppes.

Litteratur

Jensen, Bjarke Huus 1987: Lillering Skov, Tåstrup Sø & Mose. Et ornitologisk supplement. Gejrfuglen 23, s. 30-31.

ØBF 1986: Lillering Skov, Tåstrup Sø & Mose. Gejrfuglen 22, s. 118-150.

Bot. Lok. 21/70-4-7.

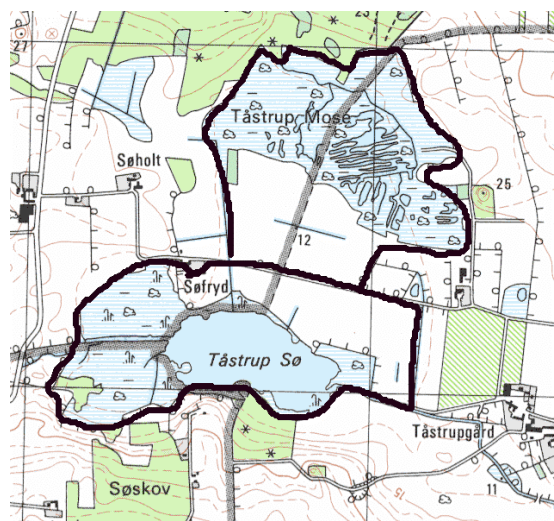
Oplysere

Mogens Hansen m.fl.

Kort og tabel på næste side.

Dansk Ornitologisk Forenings lokalitetsregistrering

Tåstrup Sø og Mose



Ynglefugle, antal par

Tåstrup Mose (751602)

	1993	1995
Grågås		1
Gråand	15-20	
Rørhøg	1	
Tårnfalk	1	
Agerhøne	3-4	
Fasan	7	
Grønbenet Rørhøne	8-10	
Blishøne	8-10	3
Vibe	6-8	1
Ringdue	6	
Gøg	1-2	
Skovhornugle	1	
Sanglærke	8	
Nattergal	18-20	
Sivsanger	1-2	
Kærsanger	5-8	
Rørsanger	15-18	
Pungmejse	3-4	
Husskade	3	
Gråkrage	1	
Stær	2	
Dompap	1-2	
Gulspurv	6	
Rørspurv	8-10	

Tåstrup Sø (751600)

	1970	1980	1993	1995
Lille Lappedykker	1		1	
Toppet Lappedykker	1-2	3-5	3-4	2
Sorthalset Lappedykker	1-10			
Knopsvane	1-4	2	1	
Gravand	1-2		1-2	
Gråand	4-5		5-6	
Atlingand	0-1	0-1		
Taffeland	0-1	1-2		
Rørhøg				2
Spurvehøg	0-1			
Musvåge	2			
Tårnfalk	1			
Agerhøne			1-2	
Fasan			6-8	
Vandrikse	4-5	1		
Grønbenet Rørhøne	15		3-4	
Blishøne	10		6-7	4
Vibe	1	11	2-4	
Dobbeltbekkasin	0-1	1-2		
Hættemåge		4-15		
Ringdue			2-3	
Gøg		4	1-2	
Skovhornugle		1-2		
Gul Vipstjert		2-3		
Nattergal		6-7	4-6	
Sivsanger			1-2	
Kærsanger		1-2	3-4	
Rørsanger			18-25	
Husskade			2-4	
Gråkrage			1-2	
Stær			2-3	
Gulspurv			2-4	
Rørspurv			12-15	3

Tal fra 1970 og 1980 omfatter både sø og mose.

Lillering Skov

Amt: Århus
Kommune: Århus
Lokalitetsnr: 751610
Lokalitetstype: Skov
Klassifikation: S4

Ejer: Privat
Dækning: Y2
UTM E: 560700
UTM N: 622270
Beskrivelse: Peter Lange 10/97

Beskrivelse

Hovedsagelig løvskov, ekstensivt drevet, med særdeles artsrig underskov og urtevegetation. Hele skoven er beliggende på en sydvendt skråning, som ved foden går over i enge, kær og mose (Tåstrup Mose, 751602). I skoven findes flere skovsumpe og småmoser; nogle af disse er nu tilplantet med ask. Skoven er kendt for en stor bestand af avnbøg. I alt ca. 60 ha.

Karakteristik

Ynglende skovfugle.

Dækning

Ynglefugletælling 1993.

Erhvervsudnyttelse

Skovdrift.

Rekreativ udnyttelse

Ret intensiv færdsel til fods.

Ekskursionsmål

Lettilgængelig; flere stier og markveje fra Lillering, Tåstrup og Harlev fører ind i skoven.

Beskyttelsesbehov

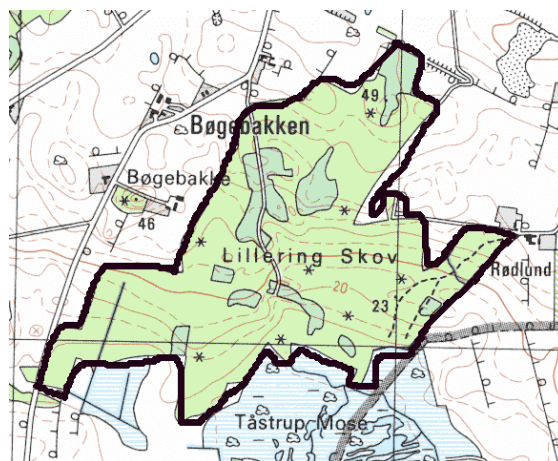
Yderligere byudvidelse tæt på skoven fra Harlev og Lillering bør afvises.

Litteratur

Se under Tåstrup Sø.
Bot. Lok. 21/70-1.

Oplysere

Mogens Hansen.



Ynglefugle, antal par

	1980	1993
Spurvehøg		1
Musvåge		1
Agerhøne		2-5
Fasan		5-10
Ringdue		15-18
Natugle		1
Skovhornugle	1	
Stor Flagspætte		3-4
Spætmejse		6-8
Skovskade		2-3
Gråkrage		6-8
Stær		2-6
Kernebider	1-2	
Gulspurv		3-5

Moegård Storskov

Amt: Århus
Kommune: Århus
Lokalitetsnr: 751700 m.fl.
Lokalitetstype: Skov
Klassifikation:

Ejer: Århus Kommune
Dækning: Y3
UTM E:
UTM N:
Beskrivelse: Peter Lange 10/97

Lokaliteten 751700 Moegård Storskov kan opdeles i en række underlokaliteter: 751690 (Skåde Skov), 751709 (Moegård Park), 751712 (Ørnereden) og 751715 (Stranden og Strandparken). I den følgende beskrivelse er hele området behandlet under ét.

Beskrivelse

Ca. 300 ha overvejende løvskov, stærkt kuperet og gennemskåret af dybe slugter. Bøg er dominerende løvtræ. Ud mod kysten, bl.a. ved Ørnereden, findes flere fald med plastisk ler. Nord for munden af Giber Å findes Strandparken, et åbent område med parkkarakter, P-pladser m. ishus og overdrevsvegetation. Flere steder i skoven og i Strandparken findes mindre vandhuller, hvoraf flere er hjemsted for bestande af løvfrøer. Syd for vejen mellem Moegård og Strandvejen findes en større gruppe gamle, meget store ege, omgivet af gammel bøgeskov ("Kammerherrens ege"). Tillige indgår Moegård Park i det beskrevne område. Her findes en række meget gamle træer samt en stor linde-allé.

Karakteristik

Ynglende skovfugle, bl.a. huldue og ravn. Fra bakkerne i Strandparken kan om foråret iagttages et omfattende træk af forskellige landfugle (rovfugle, duer, småfugle). Parken ved museet var det første sted i Århus Amt, hvor korttået træløber blev registreret som ynglende. Lille fluesnapper ynglende i 1993 nær Ørnereden.

Dækning

Sporadisk mht. de ynglende fugle, yderligere oplysninger herom ønskes.

Beskyttelser

Mindre dele af skoven drives naturnært eller er udpeget til naturskov.

Erhvervsudnyttelse

Skovdrift.

Rekreativ udnyttelse

Intensiv, især omkring Strandparken, som er et yndet badested.

Ekskursionsmål

Off. adgang i hele området. P-pladser, afmærkede vandreruter, vandre- og cykelsti fra Århus C til Strandparken, bybus til Strandparken. I den nordlige del af Skåde Skov findes campingplads (Blommehaven). Ishus/kiosk og toiletter både i Strandparken, ved Ørnereden og Blommehaven.

Beskyttelsesbehov

Skovbunden lider flere steder af stærk slitage pga. kørsel med mountainbikes. Lidt større hensyn i skovdriften til gamle træer og vindfælder er ønskelig.

Litteratur

Kirkeby, J. 1983: En ny fugleart i Østjylland: Korttået træløber. Søravnen 11(2), s. 24-25.
Pinstrup, Hans 1990: Moegård. Søravnen 18(2), s. 38-41.
Desuden er der næsten årligt i perioden 1979-1990 udgivet rapporter om fugletrækket ved Moegård Strand.
Folder: Marselisborg Skovene. Udgivet af Århus Turistforening.
Desuden flere foldere udgivet af Århus Kommunes Naturformidling.
Bot. Lok. 21/76-4, 7 & 11.

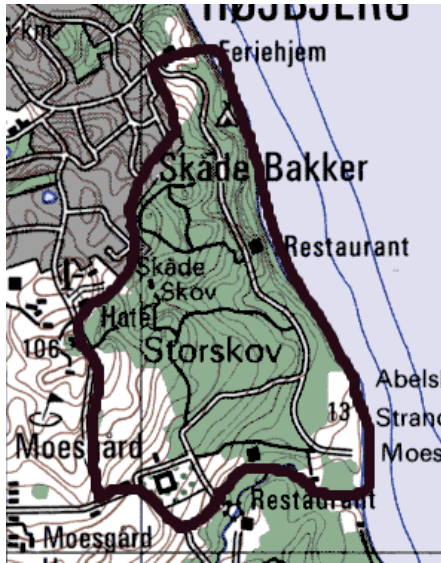
Oplysere

Lokalrapport.

Kort og tabel på næste side.

Dansk Ornitologisk Forenings lokalitetsregistrering

Moesgård Storskov



Ynglefugle, antal par

Moesgård Skov (751700)

	1993	1994	1996
Gråand	1		
Musvåge	2-3	2	2
Tårnfalk	1		
Grønbenet Rørhøne	1		
Blishøne	1		
Huldue	4	3	3
Stor Flagspætte	1	4	
Bjergvipstjert	1		
Spætmejse	2		10
Korttået Træløber	1-2	1-2	1-2
Sortkrage			1
Ravn	1	1	0

Moesgård Park (751709)

	1993	1994	1995
Tårnfalk		1	
Natugle	1	1	1
Grønspætte	2	1-2	2
Sortspætte	0-1		0-1
Lille Fluesnapper	1		
Træløber		1	
Allike			2

Dansk Ornitologisk Forenings lokalitetsregistrering

Fløjstrup Kær

Amt: Århus
Kommune: Århus
Lokalitetsnr: 751703
Lokalitetstype: Skov, mose
Klassifikation: V3, S2

Ejer:
Dækning: Y2
UTM E: 578660
UTM N: 6212800
Beskrivelse: Peter Lange 10/97

Beskrivelse

Fugtig skov, skovenge, mose, agerland.

Karakteristik

Ynglende vandfugle og korttået træløber.

Dækning

Ynglefugletælling 1993.

Beskyttelser

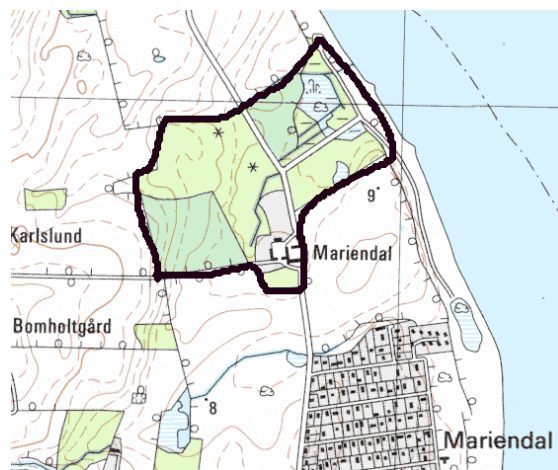
Delvis NBL's §3.

Erhvervsudnyttelse

Skovdrift, landbrug.

Oplysere

Søren Skriver, Finn A. Jensen.



Ynglefugle, antal par

	1993
Spurvehøg	1
Tårnfalk	1
Vandrikse	1
Grønbenet Rørhøne	1-2
Blishøne	2
Vibe	1
Natugle	1
Stor Flagspætte	1-2
Engpiber	1-2
Nattergal	3
Rødstjert	1
Spætmejse	2-4
Træløber	2
Korttået Træløber	1

Fløjstrup Skov

Amt: Århus
Kommune: Århus
Lokalitetsnr: 751705 m.fl.
Lokalitetstype: Skov
Klassifikation: V3

Ejer: Århus Kommune
Dækning: Y4
UTM E: 577900
UTM N: 6214600
Beskrivelse: Peter Lange 10/97

Beskrivelse

Omkring 230 ha overvejende løvskov, hovedsagelig bøg og eg. Flere partier med gammel, højstammet bøg. I fugtige partier, bl.a. i den drænedede Skræddermose, findes askeskov. Ud mod kysten findes busk- og urtebevoksede, op til 30 m høje skrænter.

I skovens nordlige del, langs Giber Å, findes græssede overdrev, med rekonstruktioner af oldtidshuse (Moesgård Museum).

Karakteristik

Ynglende skovfugle, bl.a. ravn.

Dækning

Sporadiske oplysninger i 1993 og 94.

Erhvervsudnyttelse

Skovdrift.

Rekreativ udnyttelse

Intensiv i den nordlige del.

Ekskursionsmål

Lettilgængelig. Der er offentlig adgang i hele skoven. Mange stier, en del afmærkede ruter. Kommunevejen mellem Moesgård og Ajstrup Strand går gennem skoven.

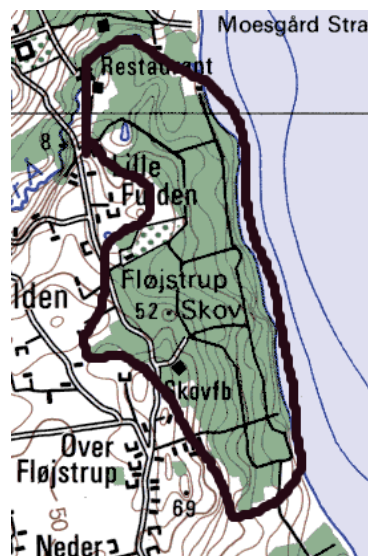
Litteratur

Bot. Lok. 21/76-10.

Pjece fra Århus Turistforening 1981: Fløjstrup Skov. Fra Moesgård til Mariendal.

Oplysere

Ivan Zink-Nielsen m.fl.



Ynglefugle, antal par

Fløjstrup Skov (751705)

	1970	1993	1994
Hvepsevåge	1		
Duehøg	0-1	1	
Musvåge	2	2	
Tårnfalk	2		
Grønspætte	1	1	
Spætmejse		1	
Træløber		4	
Rødrygget Tornskade	1		
Ravn	1	1	1

Skræddermose (751704)

Ingen data.

Moegård Have og Giber Å

Amt: Århus
Kommune: Århus
Lokalitetsnr: 751707, 751752
Lokalitetstype: Skov, mose
Klassifikation: V3

Ejer: Overvejende Århus Kommune
Dækning: Y3
UTM E: 576570
UTM N: 6215970
Beskrivelse: Peter Lange 10/97

Beskrivelse

Mindre skov omkring Giber Å mellem Fulden og Skovmøllen, tillige med et mindre kærrområde under tilgroning samt ellesumpe.

Karakteristik

Ynglende bjergvipstjert.

Dækning

Sporadiske besøg.

Beskyttelser

Omfattet af Fulden-fredningen.

Rekreativ udnyttelse

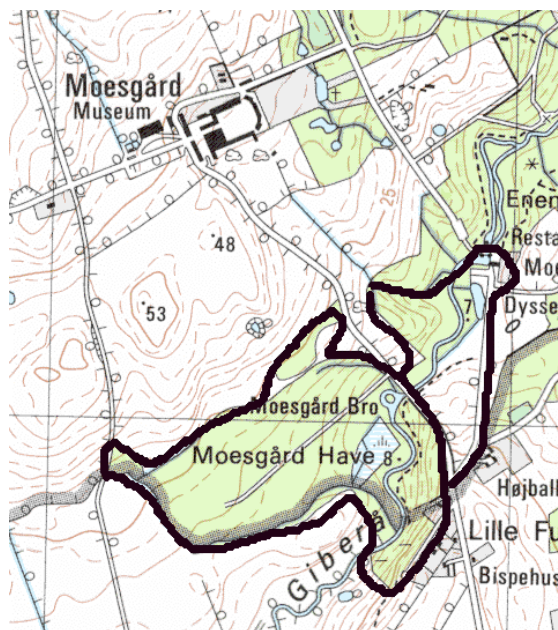
Ret intensiv færdsel til fods i området.

Litteratur

Folder fra Dansk Vandrelaug: Holme Bjerger - Giber Å.
Bot. Lok. 21/77-3.

Oplysere

Ivan Zink-Nielsen, lokalrapport.



Ynglefugle, antal par

Moegård Have (751707)

1993

Musvåge	1
Spætmejse	1

Giber Å, Fulden til Skovmøllen (751752)

1994

Bjergvipstjert	1
----------------	---

Torskov (Marselisborg Skov)

Amt: Århus
Kommune: Århus
Lokalitetsnr: 751710
Lokalitetstype: Skov
Klassifikation: S1, V3

Ejer: Århus Kommune
Dækning: Y3
UTM E: 575840
UTM N: 6220180
Beskrivelse: Peter Lange 10/97

Beskrivelse

Torskov (Marselisborg Skov) omfatter skovparterne Kirkeskov, Hestehave, Torskov m. Dyrehaven og Fuglevrå. Skovene er overvejende løvskov på kuperet bund, med bøg som dominerende træart. I Torskov findes en indhegnet dyrepark med vildsvin, sikahjorte og dådyr. I dyreparken findes parkagtig, åben græsningsskov, med spredte store træer. I kløften omkring Thors Mølle findes flere opstemmede småsøer. Ud mod havet en op til ca. 20 m høj kystskrænt. Skovene er gennemskåret af utallige stier og har sine steder nærmest karakter af park. Dele af Kirkeskov og Hestehave er afspærret pga. militære anlæg.

Karakteristik

Ynglende skovfugle, bl.a. huldue. Ynglende troldand i søerne ved Thors Mølle.

Dækning

Ufuldstændige ynglefugletællinger 1993-95.

Erhvervsudnyttelse

Skovdrift.

Rekreativ udnyttelse

Intensiv færdsel af gående, løbende, ridende og cyklende pga. den bynære beliggenhed.

Ekskursionsmål

Der er offentlig adgang overalt i skovene, undtagen på de militære områder. Flere afmærkede stier og ridestier.

Beskyttelsesbehov

Lidt større hensyn i skovdriften til gamle træer, vindfælder og redetræer kunne ønskes.

Litteratur

Bot. Lok. 21/76-1-3 & 6.

Folder fra Århus Kommunes Naturformidling.

Oplysere

Ivan Zink-Nielsen, Peter Lange, Carsten Høeg m.fl.



Tabel på næste side.

Dansk Ornitologisk Forenings lokalitetsregistrering

Torskov (Marselisborg Skov)

Ynglefugle, antal par

	1980	1993	1994	1995	1996
Lille Lappedykker	1-2				
Knopsvane	1				
Gråand	5-8	5			
Troldand	1	1-2			
Duehøg	0-1				
Spurvehøg	6	1	0-1		
Musvåge	5-6	0-1			
Vandrikse	1				
Grønbenet Rørhøne	4	2-3			
Blishøne	11				
Huldue	5	2	3	2	
Natugle	4	1			
Vendehals	0-1				
Grønspætte	1	1-2			
Stor Flagspætte		3-4	1-2	1	
Bjergvipstjert	1	1			
Nattergal	4				
Rødstjert		1-2			
Sjagger	0-1				
Spætmejse		4-10	10-12	7	
Træløber		2-4	2-3	3	
Korttået Træløber				0-1	1
Ravn	1				
Kernebider	3				

Tal fra 1980 omfatter også dele af Skåde Skov og Moesgård Storskov.

Hørret Skov og Langballe Krat

Amt: Århus
Kommune: Århus
Lokalitetsnr: 751720 m.fl.
Lokalitetstype: Skov, eng
Klassifikation: S4

Ejer: Hovedsagelig Århus Kommune
Dækning: Y3
UTM E: 574570
UTM N: 6216380
Beskrivelse: Peter Lange 10/97

Beskrivelse

Ca. 85 ha løvskov på fugtig, stiv lerjord. I en fugtig lavning i den centrale del af skoven findes den 4 ha store Uller Eng (Hørret Eng), som er overgangsrigkær, der anvendes til græsning. Flere steder i skoven findes kildevæld.

Karakteristik

Ynglende skovfugle.

Dækning

Ufuldstændig ynglefugletælling i 1993.

Beskyttelser

Delvis omfattet af NBL's §3.

Erhvervsudnyttelse

Ekstensiv skovdrift.

Ekskursionsmål

Der er offentlig adgang til den kommunalt ejede Hørret Skov.

Beskyttelsesbehov

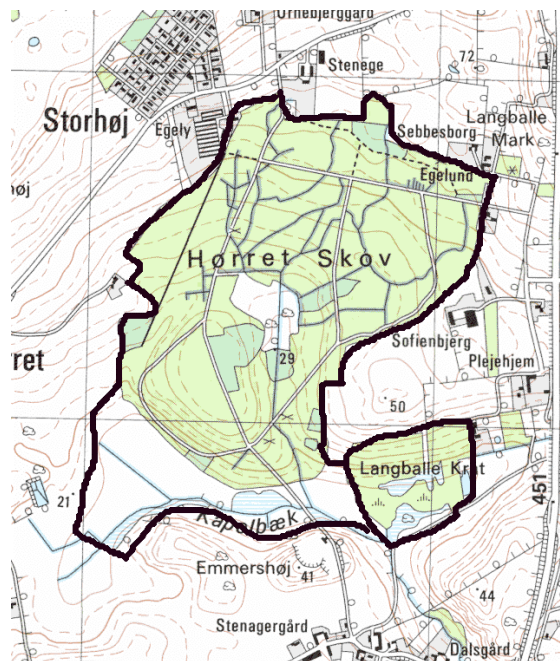
Fortsat græsning af engene bør sikres.

Litteratur

Bot. Lok. 21/77-2.

Oplysere

Finn & Thorbjørn Herrik m.fl.



Tabel på næste side.

Dansk Ornitologisk Forenings lokalitetsregistrering

Hørret Skov og Langballe Krat

Ynglefugle, antal par

Hørret Skov (751720) og Uller Eng (751725)

	1980	1993
Gravand	1	1
Krikand		0-1
Gråand	1	
Hvepsevåge	0-1	
Spurvehøg	0-1	1
Musvåge	1	1
Tårnfalk		0-1
Vandrikse	1	
Grønbenet Rørhøne	2	2
Blishøne		2
Vibe	4-9	
Dobbeltbekkasin		0-1
Skovsneppe		0-1
Natugle	1-2	1
Stor Flagspætte		3-4
Nattergal	1	3
Bynkefugl	1	
Kærsanger	6-7	
Spætmejse		3-4
Træløber		1
Gråkrage		8

Langballe Krat (751730)

Ingen data.

Vilhelmsborg og Skalbjergr Skov

Amt: Århus
Kommune: Århus
Lokalitetsnr: 751751 m.fl.
Lokalitetstype: Skov, sø, eng
Klassifikation: V3, S4

Ejer: Århus Kommune og private
Dækning: Y3
UTM E: 575000
UTM N: 6214500
Beskrivelse: Peter Lange 10/97

Beskrivelse

Løvskov (ca. 70 ha) på skrænterne omkring Giber Å, opstemmet sø og enge/græsmarker. Området gennemskæres af Århus-Odder-landevejen.

Karakteristik

Ynglende skovfugle; ynglende bjergvipstjert.

Beskyttelser

Området øst for den gamle Oddervej indgår i den 326 ha store Fulden-fredning.

Erhvervsudnyttelse

Skovdrift, landbrug.

Rekreativ udnyttelse

Bortset fra vandrestien mellem Vilhelmsborg og Fulden Mølle er færdslen i skoven ret minimal. Dog en del færdsel ved Vilhelmsborg, som anvendes som internationalt sports-ridecenter. Lidt lystfiskeri langs åen.

Ekskursionsmål

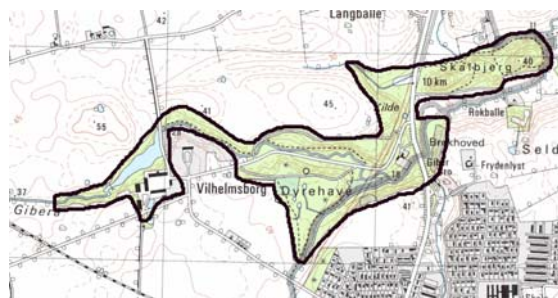
Lettilgængelig. Afmærket sti i dalen fra Vilhelmsborg til Fulden Mølle (og videre til Moesgård). P-pladser ved Vilhelmsborg, ved den gamle landevej og ved Fulden. Busser fra Århus.

Litteratur

Bot. Lok. 21/77-1+2 & 7-8.

Oplysere

John Hansen m.fl.



Ynglefugle, antal par

Giber Å, Vilhelmsb.-Fulden (751751)
1994

Bjergvipstjert 1

Skalbjergr Skov (751754)
Ingen data.

Vilhelmsborg Skov (751755) og
Vilhelmsborg Sø (751756)
1993

Gråand	5
Troldand	0-1
Spurvehøg	0-1
Musvåge	1
Fasan	3
Blishøne	3
Ringdue	6
Gøg	1
Natugle	1
Stor Flagspætte	2-3
Bjergvipstjert	1
Spætmejse	5-7
Træløber	1
Skovskade	1
Allike	3-6
Dompap	1
Gulspurv	6

Astrup Mose

Amt: Århus
Kommune: Århus
Lokalitetsnr: 751800
Lokalitetstype: Mose
Klassifikation: V2

Ejer: Privat
Dækning: Y1
UTM E: 568410
UTM N: 6210100
Beskrivelse: Peter Lange 10/97

Beskrivelse

Mosekompleks, hvor pilekrat veksler med rørbevoksninger og gamle tørvegrave med mere eller mindre fri vandflade. I mosens vestlige del findes de største vandflader og rørskov; i den østlige del dominerer krat og urtevegetation.

Karakteristik

Ynglende mosefugle, bl.a. rørhøg.

Dækning

Ynglefugletælling i 1994 og ufuldstændig tælling i 1995.

Beskyttelser

NBL's §3.

Erhvervsudnyttelse

Landbrug på de tilstødende arealer.

Rekreativ udnyttelse

Intensiv lystfiskeri og jagt.

Ekskursionsmål

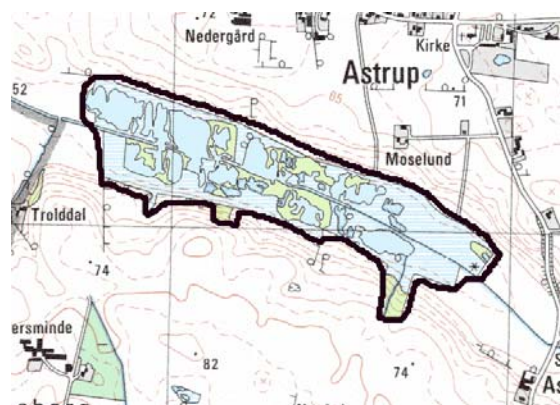
Mosen er tilgængelig via offentlig sti fra Astrup. P-plads ved markvej få hundrede meter vest for kirken.

Beskyttelsesbehov

Fortsat og evt. øget græsning på de tilbageværende enge bør sikres. Den intensive færdsel i fuglenes yngletid bør reguleres (evt. ved oprettelse af "lystfiskerfrie øer"?). Stop for fodring i søerne.

Oplysere

Mari Ann Nørgaard m.fl.



Ynglefugle, antal par

	1980	1994	1995
Lille Lappedykker	1		
Toppet Lappedykker	0-2		
Gråstrubet Lappedykker		1	1
Knopsvane	3	1	2-1
Grågås	0-2	1	
Gråand	5-7	10	1
Taffeland	1-7		
Troldand	0-1		1
Rørhøg		1	
Musvåge		1	
Agerhøne		1	2
Vandrikse	1	1	
Grønbenet Rørhøne	6-8	6	
Blishøne	12-16	11	8-7
Vibe		1	
Dobbeltbekkasin	1-2		
Ringdue		3	
Gøg		2	
Nattergal	4	14	
Bynkefugl		1	
Kærsanger	1	10	
Rørsanger		11	
Rødrygget Tornskade	1		
Gråkrage		1	
Gulspurv		9	
Rørspurv		9	

Norslund Skov

Amt: Århus
Kommune: Århus
Lokalitetsnr: 751833
Lokalitetstype: Skov
Klassifikation: S3

Ejer: Privat
Dækning: Y3
UTM E: 576830
UTM N: 6209280
Beskrivelse: Peter Lange 09/97

Beskrivelse

Norslund Skov er beliggende umiddelbart nord for Norsminde Fjord. Skoven består af løv- og blandskov.

Karakteristik

Udover at være yngleplads for almindelige skovfugle rummer skoven en større ynglekoloni af fiskehejre. Antallet af ynglepar synes konstant de senere år.

Dækning

Antallet af ynglepar af fiskehejre optælles årligt.

Erhvervsudnyttelse

Skovdrift.

Ekskursionsmål

Området besøges let via Starupvej.

Beskyttelsesbehov

Fiskehejrenes redetræer bør bevares.

Oplysere

Ole Gylling Jørgensen.



Ynglefugle, antal par

	1993	1994	1995	1996
Fiskehejre	35	33-37	30	28

Dansk Ornitologisk Forenings lokalitetsregistrering

Østerby Mose

Amt: Århus
Kommune: Århus
Lokalitetsnr: 751850
Lokalitetstype: Mose
Klassifikation: V3

Ejer: Århus Kommune
Dækning: Y2
UTM E: 570710
UTM N: 6215900
Beskrivelse: Peter Lange 10/97

Beskrivelse

Lavvandet mose, der nu fungerer som regnvandsbassin for det nærliggende rensningsanlæg. Der er etableret to "fugleøer" i mosen.

Karakteristik

Ynglende mosefugle, bl.a. taffel- og troldand. Antallet af ynglefugle varierer kraftigt, afhængigt af vandstanden.

Dækning

Ynglefugletælling i 1993 og 1995.

Beskyttelser

NBL's §3.

Erhvervsudnyttelse

Fungerer som regnvandsbassin i forbindelse med det nærliggende rensningsanlæg, hvilket betyder, at vandstanden er meget svingende, og mosen tørlægges næsten i tørre somre.

Rekreativ udnyttelse

Færdsel fra det nærliggende boligkvarter, lystfiskerkonkurrence én gang om året (desværre nogle år midt i fuglenes yngletid).

Ekskursionsmål

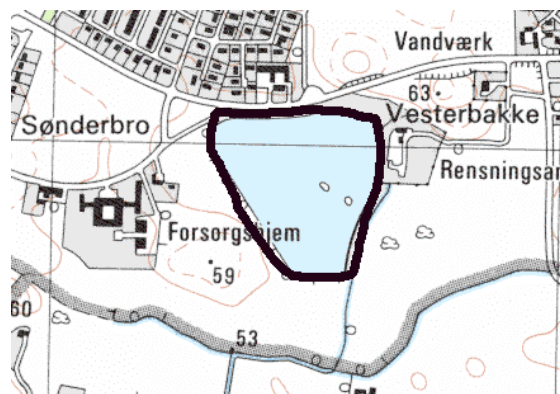
Lettilgængelig.

Beskyttelsesbehov

Lystfiskeri bør ikke tillades i fuglenes yngletid (marts-juli). Evt. regulering af vandstanden?

Oplysere

Finn & Thorbjørn Herrik m.fl.



Ynglefugle, antal par

	1980	1993	1995
Lille Lappedykker		1	
Toppet Lappedykker	1	2	
Gråstrubet Lappedykker	1		
Knopsvane	1	1	1
Krikand		1	
Gråand	2	7	10
Atlingand	0-1		
Skeand	1		
Taffeland		1	
Troldand		1	
Grønbenet Rørhøne	2		
Blishøne	9	1-4	10
Lille Præstekrave	2		
Stor Præstekrave	1		
Vibe	9		
Rødben	1-2		
Hættemåge	1		
Gul Vipstjert	2		
Nattergal		1	
Kærsanger	1		

