

# Fuglelokaliteterne i Århus Amt

Bind 2

Udgivet af Dansk Ornitologisk Forening med støtte fra Skov- og Naturstyrelsen

Fuglelokaliteterne i Århus Amt, bind 2

af Peter Lange og Morten Nielsen

Forside: Tilde Carlsen

© Dansk Ornitologisk Forening 1998

Denne rapport må ikke kopieres, hverken helt eller delvis, uden forudgående skriftlig aftale med Dansk Ornitologisk Forening. Ved citat skal der tydeligt henvises til Dansk Ornitologisk Forening som kilde.

Udsnit af kort © Kort- og Matrikelstyrelsen, gengivet med tilladelse nr. (G 103-96)

ISBN 87-90310-20-9

Udgivet af Dansk Ornitologisk Forening med støtte fra Skov- og Naturstyrelsen.

Dansk Ornitologisk Forening  
Vesterbrogade 140 A  
1620 København V  
Tlf. 3131 4404  
Fax 3131 2435

# Dansk Ornitologisk Forenings lokalitetsregistrering

---

## Mariager Yderfjord inkl. Treskelbakkeholm og Pletten

<b>Amt:</b> Århus
<b>Kommune:</b> Mariager
<b>Lokalitetsnr:</b> 719003 m.fl.
<b>Lokalitetstype:</b> Fjord
<b>Klassifikation:</b> R1

<b>Ejer:</b>
<b>Dækning:</b> Y2, R2
<b>UTM E:</b>
<b>UTM N:</b>
<b>Beskrivelse:</b> Peter Lange 09/97

### Beskrivelse

Lavvandet fjord med mudder- og sandvader, strandenge, strandrørsumpe samt større og mindre øer og holme, hvoraf de to største er de vadegræsklædte Treskelbakkeholm og Pletten (sidstnævnte hører under Hadsund Kommune, NJ Amt).

### Karakteristik

Ynglende vadefugle (holmene og Studefælleden); en af Østjyllands vigtigste lokaliteter for rastende ande- og vadefugle; af international betydning for knopsvane, lysbuget knortegås og gravand.

### Dækning

Regelmæssige optællinger (rastende fugle) i hele undersøgelsesperioden; ynglefugletællinger fra Treskelbakkeholm og Pletten; sporadiske oplysninger om ynglefugle på Studefælleden.

### Beskyttelser

EF-fuglebeskyttelsesområde, del af Mariager Fjord vildtreservat, del af Ramsar-område nr. 11. Strandengene er desuden omfattet af NBL's §3.

### Erhvervsudnyttelse

Fiskeri, sejlads til Hadsund og Hobro, landbrug.

### Rekreativ udnyttelse

Jagt, lystfiskeri, sandormegravning, lystsejls m.m.

### Ekskursionsmål

Gode obs-punkter er fra Nødenæs (der parkeres ved Overgård, herfra 1,5 km til fods), fra østsiden af Havnø Hage og fra Als Odde. Færdsel til fods er mulig på digerne både nord og syd for fjorden. Ajstrup Bugt er vanskelig at overskue; de bedste obs-steder er diget langs Nørrekær og toppen af skrænten i sommerhusområdet øst for Ajstrup.

### Beskyttelsesbehov

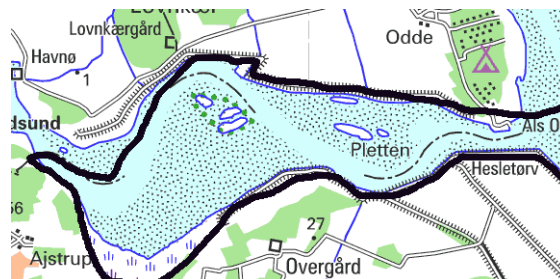
Med det nye vildtreservat fra 1. april 1996 har fuglene fået bedre forhold i fjorden; det var dog ønskeligt ud fra et ornitologisk synspunkt om jagtfreden havde sænket sig over hele yderfjorden. Der bør sikres fortsat græsning af engene i Studefælleden.

### Litteratur

Løjtnant B. & E. Wessberg 1993: Treskelbakkeholm. En ø-floraliste med noter. Gejrfuglen 29, s. 2-7.  
Løjtnant B. & E. Wessberg 1993: Pletten. En ø-floraliste med noter. Gejrfuglen 29, s. 40-43.  
Janniche, Allan 1980: Mariager Fjord. Søravnen 8 (2), s. 35-40.  
Rasmussen, John R. & Henning Pedersen 1989: Reservatet der blev væk. Fugle 9 (4), s. 14-16. Bot. Lok. 13b/8-1 & 13b/9-2.  
Folder fra Skov- og Naturstyrelsen 1996: Mariager Fjord Vildtreservat.

### Oplysere

Torben Nielsen, Lars Pedersen, Allan Janniche, Peter Lange m.fl.



# Dansk Ornitologisk Forenings lokalitetsregistrering

## Mariager Yderfjord inkl. Treskelbakkeholm og Pletten

Ynglefugle, antal par			Pletten (719005)		
	1970	1994	1994	1995	
Yderfjorden (719003)			Gråand	0-2	0-5
Toppet Skallesluger	3		Strandskade		3
Blishøne		1	Klyde	0-1	
Strandskade	8-10		Gøg		1
Klyde	50		Engpiber		2-10
Rødben	1		Studefælleden (719155)		
Hættemåge	400-600			1995	
Stormmåge	50		Gravand	1	
Sølvmåge	5-8		Strandskade	2	
Sandterne	30-45		Stor Præstekrave	1	
Splitterne	300-400		Rødben	1	
Fjordterne	40		Gøg	1	
Havterne	10		Engpiber	3	
			Rørspurv	1	

Tal fra 1970 omfatter også Pletten og Treskelbakkeholm.

### Rastefugle, årligt maksimum

Treskelbakkeholm (719004)				Ajstrup Bugt (719150)			
	1993	1995	1997	1993	1994	1995	
Knopsvane	8	2-6	10	Knopsvane	720	240	300
Gravand	4	0-5		Sangsvane	70	450	230
Gråand		2-10	4	Bramgås	800		16
Toppet Skallesluger		0-2		Lysbuget Knortegås	3000	1150	2000
Blishøne		0-1		Gravand	2500	100	800
Strandskade	16	5-10	10	Pibeand	1000	700	450
Klyde		75-150	110	Krikand	200		
Stor Præstekrave		0-3		Gråand	800	321	2400
Vibe		5-10		Taffeland		125	80
Almindelig Ryle		0-2		Troldand		2	320
Rødben	35	5-10	20	Hvinand	800	400	800
Hættemåge	8000		8400	Stor Skallesluger	6	33	17
Stormmåge	50		40	Blishøne	6700	5500	7500
Sildemåge			3	Strandskade	30		
Sølvmåge	15		225	Strandhjejle	110		
Svartbag	2			Vibe	300	15	80
Fjordterne	0-1	1-10	10	Almindelig Ryle	900	1500	
Havterne	80		150	Brushane	4		
Sanglærke	10			Dobbeltbekkasin	46		3
Engpiber	15			Stor Regnspove	12		
Rørspurv	15			Rødben	36	6	25
				Hvidklire	15	15	

# Dansk Ornitologisk Forenings lokalitetsregistrering

## Mariager Yderfjord inkl. Treskelbakkeholm og Pletten

Området fra øst for Havnø Hage til udløbet, ekskl. Ajstrup Bugt, lok.nr. (719003)

### Rastefugle, årligt maksimum

	1970	1980	1993	1994	1995
Skarv			200	143	100
Fiskehejre		200	69	18	3
Knopsvane	5000	1870	576	110	11
Sangsvane	2000	140	200	149	405
Lysbuget Knortegås	2000	2100	3500	2497	425
Gravand	2000	1320	4170	1580	1000
Pibeand	300	460	1000	908	10
Krikand			200	30	150
Gråand			1200	1037	1700
Spidsand			33	90	10
Troldand			650		
Bjergand	3000				
Ederfugl	47000		43	6200	130
Sortand	10000			204	
Fløjlsand	20000			7	
Hvinand	50	420	2500	1110	50
Toppet Skallesluger	100		152	2	
Stor Skallesluger	500	1000	142	60	1
Vandrefalk			1		
Blishøne		4500	9070	7715	
Strandskade		120	20	36	5
Klyde		150	1	32	28
Hjejle		2300	3600	1500	800
Strandhjejle		300	844	430	
Vibe		600	1227	15	3
Islandsk Ryle		150	8		
Krumnæbbet Ryle		85			
Almindelig Ryle		3900	9070	10780	2000
Stor Regnspove			8	17	50
Rødben		230	388	86	
Hvidklire			21	111	25

1970-tallene for dykænder er formodentlig fra havet uden for fjorden.

## Mariager Fjord fra Katbjerg Odde til Hadsund

<b>Amt:</b> Århus
<b>Kommune:</b> Mariager
<b>Lokalitetsnr:</b> 719006, 719700, 719845
<b>Lokalitetstype:</b> Fjord, kyst
<b>Klassifikation:</b> R1

<b>Ejer:</b>
<b>Dækning:</b> Y4, R2
<b>UTM E:</b> 553200
<b>UTM N:</b> 6278600
<b>Beskrivelse:</b> Peter Lange 09/97

### Beskrivelse

Ret smal fjord med landtanger og strandenge; kyster omgivet af skove og agerland.

### Karakteristik

Rastende vandfugle. Af international betydning som rasteplass for sangsvane.

### Dækning

Regelmæssige rastefugletællinger; sporadiske oplysninger om de ynglende fugle. Yderligere oplysninger om de ynglende fugle ønskes.

### Erhvervsudnyttelse

Fiskeri, skibsfart, havdambrug.

### Rekreativ udnyttelse

Sejlads, badning, lystfiskeri, jagt.

### Ekskursionsmål

Det meste af fjorden fra Mariager til Hadsund kan overskues fra offentlige veje.

### Oplysere

Esther & Preben Ranch, Else Sørensen, Torben Nielsen m.fl.



Tabel på næste side.

# Dansk Ornitologisk Forenings lokalitetsregistrering

## Mariager Fjord fra Katbjerg Odde til Hadsund

### Ynglefugle, antal par

ingen data

### Rastefugle, årligt maksimum

#### Mariager Fjord (719006)

	<b>1993</b>	<b>1994</b>	<b>1995</b>	<b>1996</b>
Skarv	130	129	25	
Fiskehejre	63	31	15	
Knopsvane	50	375	270	376
Sangsvane	22	250	680	339
Lysbuget Knortegås	33			
Gravand	15	53	70	1
Gråand	123	94	740	540
Taffeland		16	40	132
Troldand		310	770	2826
Hvinand	6	42	2130	160
Stor Skallesluger		28	130	124
Blishøne	500	2500	2000	2090
Vibe	250	206	8	
Dobbeltbekkasin	10	33	8	
Rødben	10	19	10	9
Hvidklire	18			
Mudderklire	13			

#### Mariager Havn (719700)

	<b>1993</b>
Knopsvane	130
Sangsvane	121
Gravand	12
Gråand	90
Troldand	320
Hvinand	28
Stor Skallesluger	19
Blishøne	1700

#### Katbjerg Odde til Mariager (719845)

	<b>1993</b>	<b>1994</b>	<b>1995</b>	<b>1996</b>
Skarv	41	300	55	
Knopsvane	308	305	38	50
Sangsvane	25	141	60	120
Gråand	25	1225	10	12
Troldand		150	40	20
Hvinand		100	27	18
Blishøne	2100	1300	2000	1500



## Mariager Fjord fra Hadsund til Havnø Hage

<b>Amt:</b> Århus
<b>Kommune:</b> Mariager
<b>Lokalitetsnr:</b> 719007
<b>Lokalitetstype:</b> Strandeng, lavvandet kyst
<b>Klassifikation:</b> R1

<b>Ejer:</b>
<b>Dækning:</b> R1
<b>UTM E:</b> 571460
<b>UTM N:</b> 6285700
<b>Beskrivelse:</b> Peter Lange 09/97

### Beskrivelse

Lavvandet fjord med mudder- og sandvader, strandenge, strandrørsumpe og flere småøer.

### Karakteristik

Ynglende ande- og vadefugle samt måger og terner; vigtig lokalitet for rastende ande- og vadefugle; af international betydning for knopsvane, lysbuget knortegås og gravand.

### Dækning

Næsten månedlige rastefugletællinger hele perioden. For ynglefugletællinger henvises til rapporten for Nordjyllands Amt.

### Beskyttelser

Del af EF-fuglebeskyttelsesområde og Mariager Fjord vildtreservat, del af Ramsarområde 11.

### Erhvervsudnyttelse

Fiskeri, sejlads, landbrug.

### Rekreativ udnyttelse

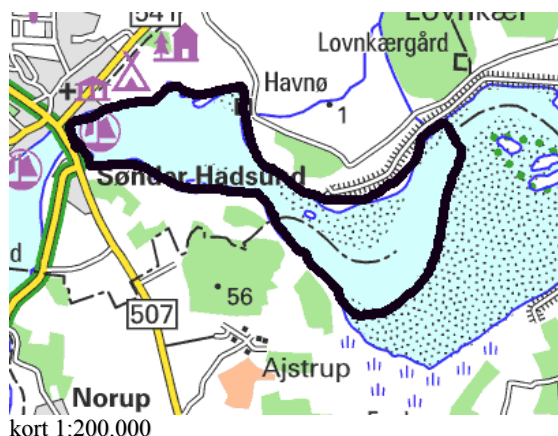
Lystfiskeri, lystsejlads, sandormegravning m.m.

### Ekskursionsmål

Gode oversigtsforhold fra Hadsund (lige syd for broen samt lystbådehavnen) samt fra vejen til Havnø og Havnø Hage (parkér ved Havnø og fortsat til fods ud til Havnø Bro). Den østligste del af området kan overskues fra diget ved pumpestationen (følg markvejen til fods ud til p.).

### Oplysere

Torben Nielsen, Peter Lange m.fl.



Tabel på næste side.

# Dansk Ornitologisk Forenings lokalitetsregistrering

## Mariager Fjord fra Hadsund til Havnø Hage

### Rastefugle, årligt maksimum

	<b>1993</b>	<b>1994</b>	<b>1995</b>	<b>1996</b>
Skarv	11	490	111	
Fiskehejre	8	35	83	
Knopsvane	200	254	405	215
Sangsvane	1	102	555	480
Lysbuget Knortegås	1030	2497	826	1250
Gravand	100	949	1054	650
Pibeand	8	383	40	12
Krikand		57	90	20
Gråand	6	89	842	440
Spidsand		5	108	9
Taffeland			75	
Troldand		516	415	40
Hvinand	11	1050	1350	1700
Stor Skallesluger		44	230	132
Fjeldvåge		1	1	
Fiskeørn			4	
Blishøne	2011	4200	4600	2500
Strandskade		44	61	
Klyde		53	88	
Hjejle	800	2600	2000	
Vibe	300	700	600	
Almindelig Ryle	200	3700	1300	1200
Stor Regnspove		20	27	
Rødben	1	363	99	
Hvidklire		35	10	

## Overgårds inddæmning og kysten øst for

<b>Amt:</b> Århus
<b>Kommune:</b> Mariager
<b>Lokalitetsnr:</b> 719016, 719021
<b>Lokalitetstype:</b> Ager, lavvandet kyst
<b>Klassifikation:</b> V2, R1

<b>Ejer:</b> Overvejende Overgård Gods
<b>Dækning:</b> Y2, R2
<b>UTM E:</b> 582800
<b>UTM N:</b> 6284200
<b>Beskrivelse:</b> Peter Lange 09/97

### Beskrivelse

Inddigede strandenge og vader, nu dyrkede marker, flere småskove, mange grøfter. Området øst for diget med forland, vade og kyst.

### Karakteristik

Rastende ande- og vadefugle. Af international betydning som rasteplass for sangsvane (på markerne) og lysbuget knortegås.

### Dækning

Uregelmæssige optællinger.

### Erhvervsudnyttelse

Landbrug.

### Rekreativ udnyttelse

Jagt. Herudover meget lidt færdsel til fods langs kysten og på markveje.

### Ekskursionsmål

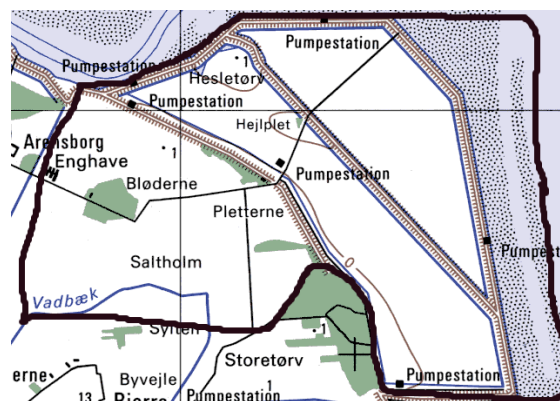
Vanskeligt tilgængeligt, idet motorkørsel ikke tillades på markvejene, og der er meget langt at gå, hvis man vil ud til kysten! Parkering skal ske ved godset.

### Beskyttelsesbehov

Et naturgenopretningsprojekt for de yderste inddigninger er foreslået af DOF, DN og Danmarks Jægerforbund og undersøgt af Skov- og Naturstyrelsen, men foreløbig henlagt pga. alt for store erstatningskrav (11-16 mio. kr.) som kompensation for tabte landbrugs-værdier!

### Oplysere

Lars Pedersen, Lars Tom-Petersen, Allan Janniche, Peter Lange m.fl.



# Dansk Ornitologisk Forenings lokalitetsregistrering

## Overgårds inddæmning og kysten øst for

### Ynglefugle, antal par

#### Overgårds inddæmning (719016)

	<b>1996</b>
Lille Lappedykker	1
Gråand	1-3
Skeand	0-1
Troldand	0-1
Rørhøg	2
Spurvehøg	1
Musvåge	2-4
Agerhøne	3-4
Blishøne	3
Strandskade	3-4
Lille Præstekrave	0-1
Vibe	25-30
Rødben	0-1
Engpiber	7-10
Gul Vipstjert	6-8
Kærsanger	2

Bemærk:

Optællingen omfatter kun de to yderste koge.

#### Diget og vaden øst for (719021)

	<b>1995</b>
Strandskade	1
Klyde	1
Rødben	1
Engpiber	1

### Rastefugle, årligt maksimum

#### Overgårds inddæmning (719016)

	<b>1993</b>	<b>1994</b>	<b>1995</b>
Sangsvane	340	724	1540
Canadagås	1	40	150
Vandrefalk			1
Hjejle	1850	2200	200
Vibe	185	400	300

#### Diget og vaden øst for (719021)

	<b>1993</b>	<b>1994</b>	<b>1995</b>
Skarv	14	450	70
Knopsvane	18	100	16
Sangsvane		610	
Lysbuget Knortegås	1500	177	88
Gravand	601	300	220
Gråand	32	200	25
Ederfugl	5000	360	3000
Hvinand	165	200	150
Vandrefalk	1		
Vibe		600	150
Almindelig Ryle	220	1100	1800
Dobbeltbekkasin	1		
Rødben		2	150

## Havkær Skov og Ajstrup Krat

<b>Amt:</b> Århus
<b>Kommune:</b> Mariager
<b>Lokalitetsnr:</b> 719151, 719165
<b>Lokalitetstype:</b> Skov
<b>Klassifikation:</b> S4

<b>Ejer:</b> Private og staten
<b>Dækning:</b> Y4
<b>UTM E:</b> 571800
<b>UTM N:</b> 6284620
<b>Beskrivelse:</b> Peter Lange 09/97

### Beskrivelse

Løvskov og krat på marint forland. Skovene, hvoraf dele tidligere har været stævnet, domineres af ask, el, elm, lind, bøg og eg, med artsrig underskov og urtevegetation. Langs skovbrynet strandenge ud mod fjorden.

### Karakteristik

Ynglende skovfugle.

### Dækning

Enkelte besøg 1994 og 96. Yderligere ornitologiske oplysninger fra disse områder er meget ønskelige.

### Beskyttelser

Fredning gennemført i 1997. Strandengene er omfattet af NBL's §3.

### Erhvervsudnyttelse

Skovdrift (ekstensiv); landbrug.

### Rekreativ udnyttelse

Jagt?

### Ekskursionsmål

Området er sværttilgængeligt; det nås ved at følge private markveje fra enten Ajstrup eller Lystrup. Der er enkelte skovveje i Havkær Skov.

### Beskyttelsesbehov

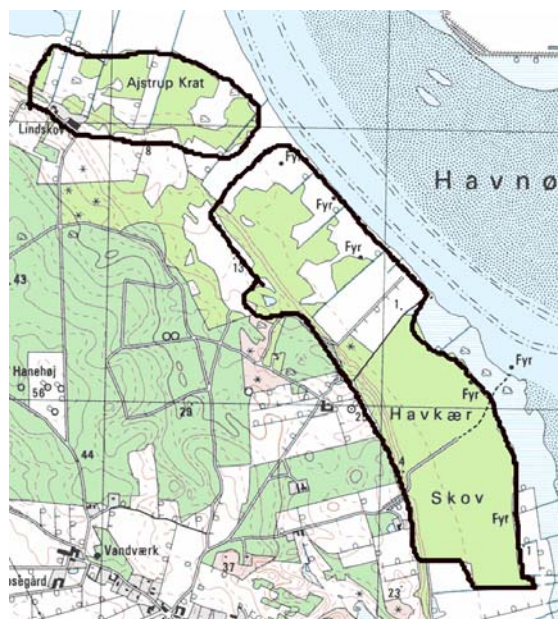
Det vil være ønskeligt, om den forholdsvis ekstensive drift af Havkær Skov og Ajstrup Krat kan opretholdes. Fortsat afgræsning af strandengene.

### Litteratur

Bot. Lok. 13b/7-2 & 3.

### Oplysere

Allan Janniche, Peter Lange.



### Ynglefugle, antal par

#### Havkær Skov (719151)

**1994**

Spurvehøg	1
Musvåge	1-2
Grønspætte	4
Stor Flagspætte	6
Misteldrossel	3
Skovsanger	1
Spætmejse	11
Træløber	11

#### Ajstrup Krat (719165)

**1994**

**1996**

Musvåge	1	
Stor Flagspætte		1
Tornsanger		2-3
Spætmejse	2	
Træløber	2	
Stær	3	

# Dansk Ornitologisk Forenings lokalitetsregistrering

## Udbyover Sø

<b>Amt:</b> Århus
<b>Kommune:</b> Mariager
<b>Lokalitetsnr:</b> 719200
<b>Lokalitetstype:</b> Sø
<b>Klassifikation:</b> V2

<b>Ejer:</b>
<b>Dækning:</b> Y1
<b>UTM E:</b> 574340
<b>UTM N:</b> 6279800
<b>Beskrivelse:</b> Peter Lange 09/97

### Beskrivelse

Lavvandet sø omgivet af rørsumpe, enge og agerland. I østenden et moseagtigt pile- og birkekrat.

### Karakteristik

Ynglende og rastende ande- og vadefugle.

### Dækning

Regelmæssige ynglefugletællinger.

### Beskyttelser

NBL's §3.

### Rekreativ udnyttelse

Jagt; fodring af ænder.

### Ekskursionsmål

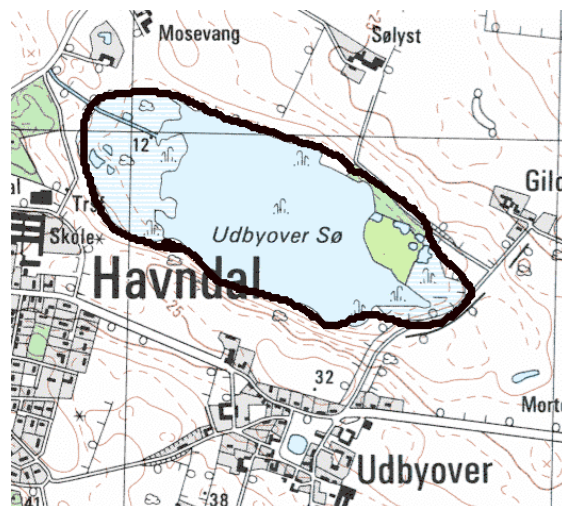
Obs. fra P-pladsen ved Havndal skole samt markveje i området.

### Beskyttelsesbehov

Tilførslen af næringsstoffer (overfladevand fra Havndal?) bør bringes under kontrol.

### Oplysere

Torben Nielsen, Peter Hjeds m.fl.



Tabel på næste side.

# Dansk Ornitologisk Forenings lokalitetsregistrering

## Udbyover Sø

### Ynglefugle, antal par

	1980	1993	1994	1995	1996
Lille Lappedykker	1-2	1		3	1-2
Toppet Lappedykker	2-4	6-7	7	9	10
Gråstrubet Lappedykker	1-2	1	0-1	1	1
Knopsvane	2-4		1	1	1
Grågås	1	0-1			
Gravand		0-3	0-5	0-3	0-2
Knarand		0-1			
Krikand	0-1	0-3	1	1	
Gråand	0-1	5	3-5	4-5	3-5
Skeand		0-1			
Taffeland	1	1-3	1	1-4	0-1
Troldand	1	1-2	2	1-4	0-1
Rørhøg				1	1
Spurvehøg		1			
Musvåge		0-1	0-1	0-1	
Agerhøne			1		
Vandrikse			1		1-2
Grønbenet Rørhøne	3-4	3-4	3-5	4-6	4-6
Blishøne	10-20	18	8-12	10-20	10-20
Vibe			1	1	1
Dobbeltbekkasin	1	1-2			
Hættemåge			5-10		
Stormmåge			0-1		
Fjordterne		0-3	0-3		
Gøg				1	
Stor Flagspætte			1	1	
Engpiber		0-1			
Nattergal	1	1-2		1	
Rødstjert			1	1	
Sivsanger		1		3	1
Kærsanger				2	
Rørsanger	1			8	
Rørspurv				4	

## Kastbjerg Ådal

<b>Amt:</b> Århus
<b>Kommune:</b> Mariager
<b>Lokalitetsnr:</b> 719312 m.fl.
<b>Lokalitetstype:</b> Eng, mose, agerland
<b>Klassifikation:</b> V4

<b>Ejer:</b> Private
<b>Dækning:</b> Y3
<b>UTM E:</b> 563800
<b>UTM N:</b> 6278250
<b>Beskrivelse:</b> Peter Lange 09/97

### Beskrivelse

Ådal med enge, kær (flere ekstremrigkær!), moser og agerland, flere mindre søer, kildevæld og et dambrug.

### Karakteristik

Ynglende eng- og sumpfugle.

### Dækning

Sporadiske oplysninger fra en del af området. Yderligere ornitologiske oplysninger er meget ønskelige.

### Beskyttelser

Vådområder er omfattet af NBL's §3.

### Erhvervsudnyttelse

Landbrug, dambrug.

### Rekreativ udnyttelse

Lystfiskeri, jagt.

### Ekskursionsmål

Området er sværttilgængeligt. Obs. fra Kærbybro og Sem Bro; desuden fører en række mindre markveje ind i området.

### Beskyttelsesbehov

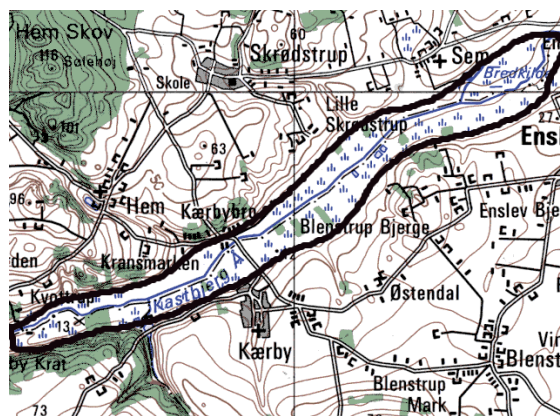
En del af engene er under tilgroning. For at stoppe denne bør der genindføres græsning eller høslæt. Yderligere opdyrknings bør ikke tillades.

### Litteratur

Bot. Lok. 13b/19 & 13b/20.

### Oplysere

Else Sørensen m.fl.



### Ynglefugle, antal par

	1994
Gravand	1
Gråand	1
Vibe	8-20
Dobbeltbekkasin	3
Bjergvipstjert	1-3
Nattergal	3
Bynkefugl	8
Græshoppesanger	1
Kærsanger	1
Rødrygget Tornskade	1



# Dansk Ornitologisk Forenings lokalitetsregistrering

## Simonsmose

<b>Amt:</b> Århus
<b>Kommune:</b> Mariager
<b>Lokalitetsnr:</b> 719331
<b>Lokalitetstype:</b> Mose
<b>Klassifikation:</b> V3

<b>Ejer:</b>
<b>Dækning:</b> Y2
<b>UTM E:</b> 565690
<b>UTM N:</b> 6280250
<b>Beskrivelse:</b> Peter Lange 09/97

### Beskrivelse

Højtbeliggende mose ved Simonshøj, syd for Assens.

### Karakteristik

Ynglende mosefugle, bl.a. gråstrubet lappedykker.

### Dækning

Ynglefugletælling 1993.

### Beskyttelser

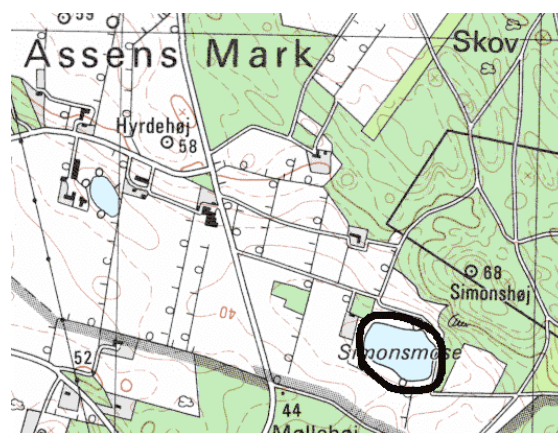
NBL's §3.

### Ekskursionsmål

Mosen overskues fint fra nærliggende markvej.

### Oplysere

Else Sørensen, Allan Janniche.



### Ynglefugle, antal par

	1980	1993
Lille Lappedykker	1	
Gråstrubet Lappedykker		1
Gravand	0-1	
Gråand	2	1
Troldand	1	
Grønbenet Rørhøne		1
Blishøne	2-3	1
Rørspurv		1

# Dansk Ornitologisk Forenings lokalitetsregistrering

## Kjellerup Sø

<b>Amt:</b> Århus
<b>Kommune:</b> Mariager
<b>Lokalitetsnr:</b> 719625
<b>Lokalitetstype:</b> Sø
<b>Klassifikation:</b> V3

<b>Ejer:</b> Privat
<b>Dækning:</b> Y3
<b>UTM E:</b> 561110
<b>UTM N:</b> 6273580
<b>Beskrivelse:</b> Peter Lange 09/97

### Beskrivelse

Lavvandet sø omgivet af rørsumpe, rigkær og fattigkær, skov og enge.

### Karakteristik

Ynglende vandfugle.

### Dækning

Mangelfuld ynglefugletælling 1996; yderligere ornitologiske oplysninger ønskes.

### Beskyttelser

NBL's §3.

### Ekskursionsmål

Søen er utilgængelig og svær at overskue.

### Beskyttelsesbehov

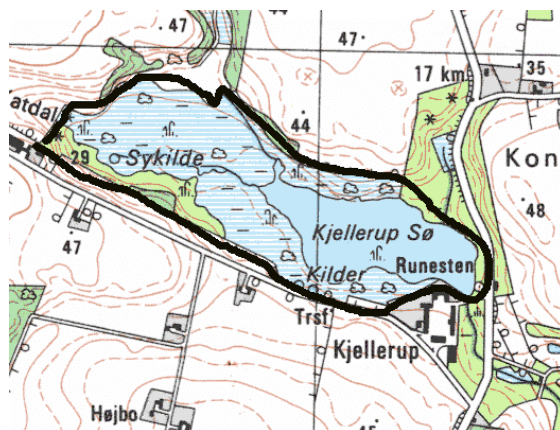
Tilgroning af søens omgivelser bør stoppes.

### Litteratur

Bot. Lok. 13b/16-1.

### Oplysere

Lars Tom-Petersen.



### Ynglefugle, antal par

	1980	1996
Toppet Lappedykker	2	0-2
Knopsvane		0-1
Gravand	1	0-1
Gråand	1	1
Grønbenet Rørhøne	1	
Blishøne	4	2-3
Hættemåge	50-75	
Stormmåge	0-1	
Sølvmåge	0-1	
Natugle		1
Bjergvipstjert		1
Rørsanger		0-3
Rørspurv		0-2

# Dansk Ornitologisk Forenings lokalitetsregistrering

## Trusø i Nonneholt Plantage

<b>Amt:</b> Århus
<b>Kommune:</b> Mariager
<b>Lokalitetsnr:</b> 719760
<b>Lokalitetstype:</b> Mose
<b>Klassifikation:</b> V3

<b>Ejer:</b> Privat
<b>Dækning:</b> Y3
<b>UTM E:</b> 558950
<b>UTM N:</b> 6277070
<b>Beskrivelse:</b> Peter Lange 09/97

### Beskrivelse

Mose.

### Karakteristik

Ynglende gråstrubet lappedykker.

### Dækning

Enkelte besøg 1995.

### Beskyttelser

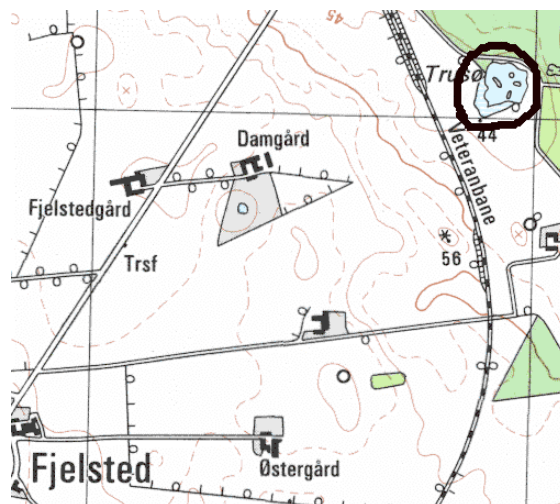
NBL §3.

### Ekskursionsmål

Sværttilgængelig.

### Oplysere

Lokalrapport.



### Ynglefugle, antal par

	<b>1995</b>
Gråstrubet Lappedykker	1

# Dansk Ornitologisk Forenings lokalitetsregistrering

## Fjelsted Gadekær

<b>Amt:</b> Århus
<b>Kommune:</b> Mariager
<b>Lokalitetsnr:</b> 719780
<b>Lokalitetstype:</b> Sø
<b>Klassifikation:</b> V3

<b>Ejer:</b> Privat
<b>Dækning:</b> Y3
<b>UTM E:</b> 557710
<b>UTM N:</b> 6276180
<b>Beskrivelse:</b> Peter Lange 09/97

### Beskrivelse

Lille sø omgivet af haver og vej.

### Karakteristik

Ynglende gråstrubet lappedykker.

### Dækning

Sporadisk.

### Beskyttelser

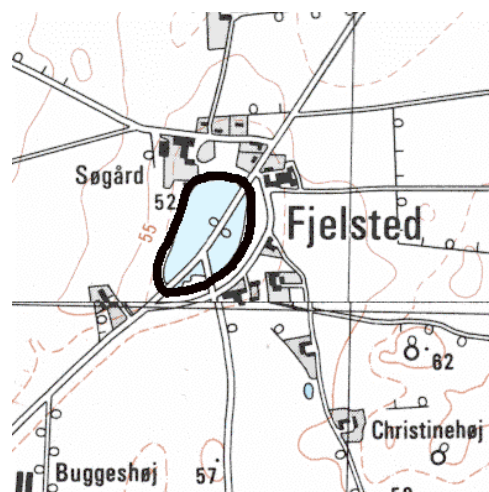
NBL §3.

### Ekskursionsmål

Let at overskue fra offentlig vej.

### Oplysere

Lokalrapport.



### Ynglefugle, antal par

	<b>1995</b>
Gråstrubet Lappedykker	1
Lille Præstekrave	1

## Gunderup Grusgrav

<b>Amt:</b> Århus
<b>Kommune:</b> Mariager
<b>Lokalitetsnr:</b> 719810
<b>Lokalitetstype:</b> Sø, grusgrav
<b>Klassifikation:</b> V3

<b>Ejer:</b>
<b>Dækning:</b> Y3
<b>UTM E:</b> 559670
<b>UTM N:</b> 6274080
<b>Beskrivelse:</b> Peter Lange 09/97

### Beskrivelse

Aktiv grusgrav med flere småsøer og tilvoksede skrænter.

### Karakteristik

Ynglende digesvale og gråstrubet lappedykker.

### Dækning

Enkelte besøg 1995-96.

### Erhvervsudnyttelse

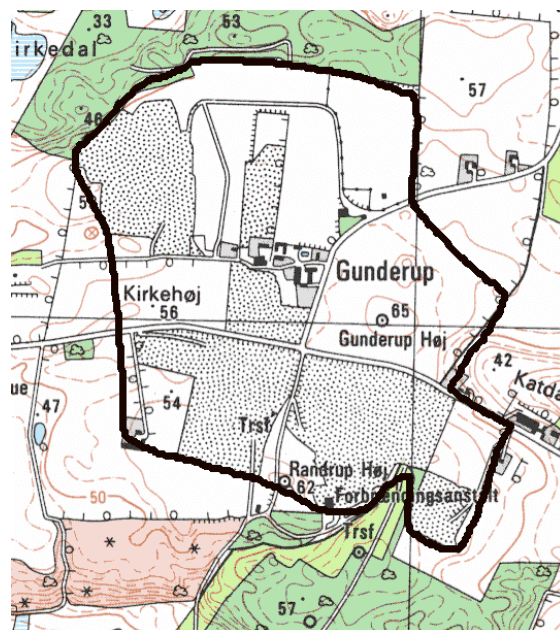
Råstofindvinding.

### Ekskursionsmål

Der er ikke offentlig adgang til området.

### Oplysere

Lars Tom-Petersen; lokalrapport.



### Ynglefugle, antal par

	1994	1995
Gråstrubet Lappedykker		1
Digesvale	20	50

## Østerkær Bæks enge

<b>Amt:</b> Århus
<b>Kommune:</b> Mariager
<b>Lokalitetsnr:</b> 719900
<b>Lokalitetstype:</b> Eng
<b>Klassifikation:</b> V3

<b>Ejer:</b> Private
<b>Dækning:</b> Y3
<b>UTM E:</b> 558280
<b>UTM N:</b> 6273240
<b>Beskrivelse:</b> Peter Lange 09/97

### Beskrivelse

Eng- og moseområde omkring Østerkær Bæk. Mosaik af græssede og ugræssede enge, kær og dyrkede marker. Delvis tilvokset med pilekrat og/eller tagrør.

### Karakteristik

Ynglende eng- og mosefugle.

### Dækning

Sporadisk. Yderligere oplysninger er meget ønskelige.

### Beskyttelser

NBL's §3.

### Erhvervsudnyttelse

Landbrug.

### Rekreativ udnyttelse

Ekstensiv.

### Ekskursionsmål

Vanskeligt overskuelig. Veteranjernbanen Mariager-Handest passerer gennem området.

### Beskyttelsesbehov

Yderligere tilgroning bør forhindres.

### Oplysere

Lokalrapport.



### Ynglefugle, antal par

	1993	1994
Lille Lappedykker		1
Stor Flagspætte		1
Bjergvipstjert	1	1
Græshoppesanger		1
Kærsanger		5-6
Rørsanger		2-3
Dompap		1
Rørspurv		5

## Kolindsund

<b>Amt:</b> Århus
<b>Kommune:</b> Midtdjurs
<b>Lokalitetsnr:</b> 721015, 725630
<b>Lokalitetstype:</b> Agerland, eng
<b>Klassifikation:</b> R1

<b>Ejer:</b> Private
<b>Dækning:</b> Y4, R2
<b>UTM E:</b> 606000
<b>UTM N:</b> 6250900
<b>Beskrivelse:</b> LPJ og Peter Lange 09/97

### Beskrivelse

Kolindsund var tidligere landets største indsø (ca. 2000 ha), men er nu inddiget, drænet og opdyrket. Området består i dag hovedsagelig af intensivt dyrkede marker samt mindre områder med enge, krat og småskove. Området er gennemskåret af små og store drækanaler. Sundet kranses flere steder af frodige kantskove med ynglende rovfugle og råger. En del af området oversvømmes til tider i vinter- og forårstiden.

### Karakteristik

Rastende sang- og pibesvaner, rovfugle samt vadefugle i vinterhalvåret. Ynglende engfugle.

### Dækning

Næsten månedlige rastefugletællinger, sporadiske oplysninger om ynglefugle. Optællingen i 1980 dækkede en mindre del af området.

### Beskyttelser

Mindre dele af området er omfattet af NBL's §3 samt div. beskyttelseslinier.

### Erhvervsudnyttelse

Landbrugsdrift; dambrug findes ved Fannerup; lystfiskeri foregår med stang ved Fannerup og Enslev.

### Rekreativ udnyttelse

De gode private veje er åbne for cykelturisme med afmærket rute på Sundvejen, der fører midt gennem sundet.

### Ekskursionsmål

Færdsel må ske til fods og på cykel. Gode oversigtsforhold ved engene ved Kolindbro samt langs hele sydkanalen. Fra vejen Kolind-Fannerup-Grenå kan man dreje op ad vejen til Tøstrup, hvorfra der er en formidabel udsigt over sundet. Ekskursioner i området kan efter tilladelse ske i bil.

### Beskyttelsesbehov

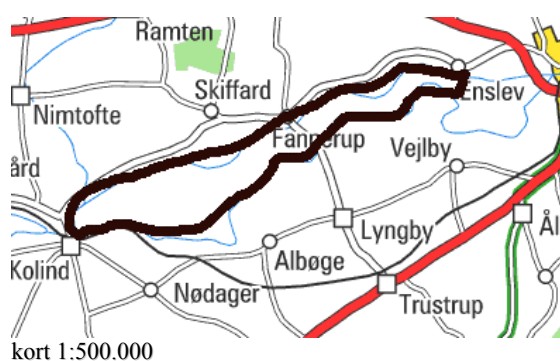
Afhængig af, hvilke fuglearter man ønsker i området. Hvis områdets værdi som rasteplass for hjejle, vibe og sangsvane skal opretholdes, bør området bevares i dets nuværende form. Hvis man ønsker flere ænder, gæs og andre former for vadefugle end de førnævnte, bør området føres delvis tilbage til lavvandet sø. Området vil være oplagt til naturgenopretning samt fugletårne, men problemet er, at jorden i dets nuværende form er noget af det bedste på Djursland.

### Litteratur

Anonym 1986: Kolindsund - marginaljord i Århus Amt. Søravnen 14 (3), s. 8-9.  
Kjær, Børge 1982: Kolindsund på Djursland. Bygd 13 (2), s. 3-32.  
Nielsen, Peter 1980: Indlandsvadere i Kolindsund. Gejrfuglen 16, s. 88-89.  
Bot. Lok. 22b/21.

### Oplysere

Lars P. Johansson, Lars Sand Kirk, Arne Bo Larsen, Mogens S. Jensen m.fl.



# Dansk Ornitologisk Forenings lokalitetsregistrering

## Kolindsund

### Ynglefugle, antal par

Kolindsund, Midtdjurs (721015)				Kolindsund, Nørredjurs (725630)		
	1993	1994	1995	1996	1980	1995
Gravand				Lille Lappedykker	1	
Gråand	1	1		Lønopsvane	1	
Musvåge		3		Gravand	2	2
Tårnfalk			1	Gråand	1	7
Agerhøne	1	1	1	Musvåge	1	1
Grønbenet Rørhøne			1	Grønbenet Rørhøne	1	
Vibe	10	10		Blishøne	1	
Natugle		1		Strandskade		1
Græshoppesanger	1			Vibe	14	2
				Dobbeltbekkasin	1	
				Rødben	3	
				Gul Vipstjert	1	
				Nattergal	5	
				Bynkefugl	6	
				Sivsanger	1	
				Kærsanger	1	
				Rørsanger	1	

### Rastefugle, årligt maksimum

Kolindsund, Midtdjurs (721015)			
	1993	1994	1995
Pibesvane	2		
Sangsvane	186	392	166
Blå Kærhøg	3	1	
Hjejle	3300	8042	1084
Vibe	528	1300	714

Kolindsund, Nørredjurs (725630)			
	1980	1994	1995
Pibesvane	10		6
Sangsvane	35	43	13
Kanadagås		21	
Vandrefalk		1	
Blå Kærhøg		2	1



# Dansk Ornitologisk Forenings lokalitetsregistrering

## Skarresø

<b>Amt:</b> Århus
<b>Kommune:</b> Midtdjurs
<b>Lokalitetsnr:</b> 721200
<b>Lokalitetstype:</b> Sø
<b>Klassifikation:</b> V4

<b>Ejer:</b> Privat
<b>Dækning:</b> Y1
<b>UTM E:</b> 594300
<b>UTM N:</b> 6247340
<b>Beskrivelse:</b> Peter Lange 09/97

### Beskrivelse

Lille sø, delvis dækket af åkander, omgivet af 5-10 m rørsump og lidt krat. Øst for søen er et lille, udtørret moseområde, tilgroet med pil.

### Karakteristik

Ynglende vandfugle.

### Dækning

Ynglefugletælling 1995-96.

### Beskyttelser

NBL's §3.

### Rekreativ udnyttelse

Lystfiskeri.

### Ekskursionsmål

Hele søen overskues let fra off. veje.

### Beskyttelsesbehov

Yderligere bebyggelse i søens omgivelser bør undgås.

### Oplysere

Arne Bo Larsen m.fl.



### Ynglefugle, antal par

	1994	1995
Toppet Lappedykker	1	1
Gråand	1	
Blishøne	1	
Sivsanger		1
Rørsanger	2	1
Rørspurv	1	

# Dansk Ornitologisk Forenings lokalitetsregistrering

## Vallum Sø

<b>Amt:</b> Århus
<b>Kommune:</b> Midtdjurs
<b>Lokalitetsnr:</b> 721240
<b>Lokalitetstype:</b> Sø
<b>Klassifikation:</b> V3

<b>Ejer:</b> Privat
<b>Dækning:</b> Y3
<b>UTM E:</b> 594850
<b>UTM N:</b> 6250040
<b>Beskrivelse:</b> Peter Lange 09/97

### Beskrivelse

Lavvandet sø, enge og krat.

### Karakteristik

Ynglende vand- og sumpfugle.

### Dækning

Sporadiske oplysninger. Yderligere ornitologiske oplysninger ønskes.

### Beskyttelser

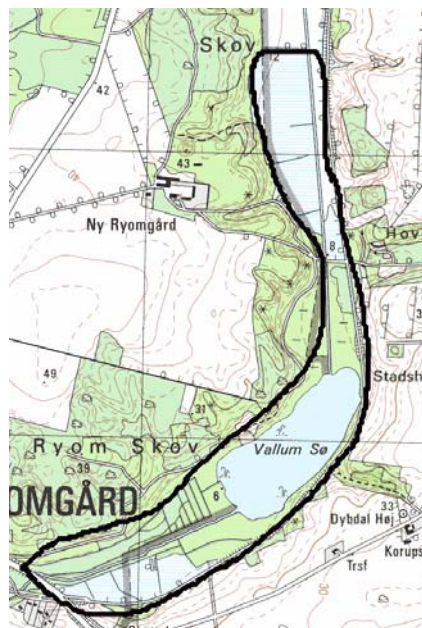
NBL's §3.

### Litteratur

Bot. Lok. 13a/47-3.

### Oplysere

Lokalrapport.



### Ynglefugle, antal par

	1995	1996
Toppet Lappedykker	7	
Gråstrubet Lappedykker	1	
Gråand	2	1
Troldand	1-2	
Blishøne	4	
Vibe	2	
Stor Flagspætte		1
Nattergal	2	
Rørsanger	3	

## Ryomgård Enge

<b>Amt:</b> Århus
<b>Kommune:</b> Midtdjurs
<b>Lokalitetsnr:</b> 721255
<b>Lokalitetstype:</b> Eng, agerland
<b>Klassifikation:</b> R2

<b>Ejer:</b> Private
<b>Dækning:</b> Y3, R4
<b>UTM E:</b> 592180
<b>UTM N:</b> 6248970
<b>Beskrivelse:</b> Peter Lange 09/97

### Beskrivelse

Fladt engområde, hvoraf ca. 25% er under plov. Resten er ferskenge; mindre dele ligger dog brak og er under tilgroning.

### Karakteristik

Ynglende engfugle. Rastende sangsvane.

### Dækning

Sporadiske oplysninger om ynglefugle fra 1995. Yderligere ønskes.

### Beskyttelser

Dele af området er omfattet af NBL's §3.

### Erhvervsudnyttelse

Landbrug.

### Rekreativ udnyttelse

Put&take-lystfiskersø nord for Mesballe.

### Ekskursionsmål

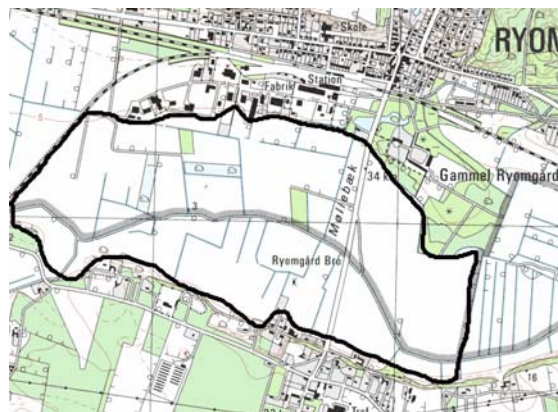
Det meste af området kan overskues fra amtsvejen gennem området. Desuden markveje.

### Beskyttelsesbehov

Yderligere dræning og opdyrkning af enge bør stoppes. Græsning opretholdes.

### Oplysere

Arne Bo Larsen.



### Ynglefugle, antal par

	1994
Musvåge	1
Vibe	2-3
Sanglærke	2

### Rastefugle, årligt maksimum

	1994	1995
Sangsvane	298	3
Vibe	2	200

## Ringsø Smørmose og Vesterkær

<b>Amt:</b> Århus
<b>Kommune:</b> Midtdjurs
<b>Lokalitetsnr:</b> 721280, 721285
<b>Lokalitetstype:</b> Mose
<b>Klassifikation:</b> V1

<b>Ejer:</b> Privat
<b>Dækning:</b> Y3
<b>UTM E:</b> 586000
<b>UTM N:</b> 6251560
<b>Beskrivelse:</b> Peter Lange 09/97

### Beskrivelse

Tidligere tørvegrave - nogle mindre og tre større, lavvandede søer. Omgivelserne er skov og - især ved Vesterkær - sumpede krat.

### Karakteristik

Ynglende vandfugle; hættemågekoloni; ynglende pungmejse og rørhøg.

### Dækning

Sporadiske oplysninger.

### Beskyttelser

Hele området er omfattet af NBL's §3.

### Ekskursionsmål

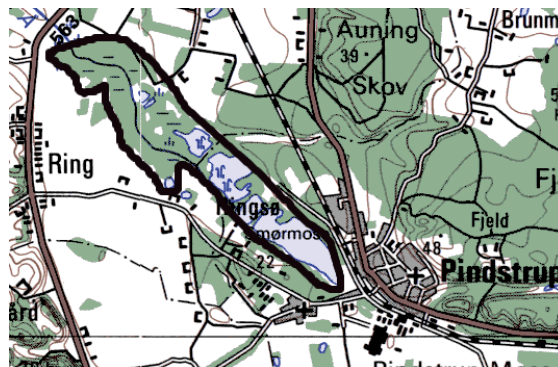
Området er sværttilgængeligt, og oversigtsforholdene er dårlige. Smørmose kan dog overses fra en markvej tværs over mosens nordlige ende.

### Litteratur

Bot. Lok. 13a/45-2.

### Oplysere

Lars P. Johansson, Arne Bo Larsen m.fl.



### Ynglefugle, antal par

#### Ringsø Smørmose (721280)

	1993	1994	1995	1996
Toppet Lappedykker	2	6	9	11
Knopsvane			1	0-1
Gravand	0-1		1	
Gråand	2-3			
Taffeland	0-2		1	2-3
Rørhøg			1	
Grønbenet Rørhøne	1			
Blishøne	1-2		1	
Hættemåge		12	40	
Fjordterne		0-1		1
Gøg	2			
Rørsanger	4		2	
Pungmejse	0-1			

#### Vesterkær (721285)

Ingen data.

## Fjeld Skov

<b>Amt:</b> Århus
<b>Kommune:</b> Midtdjurs
<b>Lokalitetsnr:</b> 721300 m.fl.
<b>Lokalitetstype:</b> Skov
<b>Klassifikation:</b> S1

<b>Ejer:</b> Privat
<b>Dækning:</b> Y2
<b>UTM E:</b> 589500
<b>UTM N:</b> 6251630
<b>Beskrivelse:</b> Peter Lange 09/97

### Beskrivelse

Løvskov (bøg, eg) samt nåleskov domineret af rødgran (over 1000 ha). Flere lavmoser. I den sydlige del af skoven ligger søen Rosen, som er en retableret, brunvandet mosesø med veludviklet hængesæk. I Klemstrup Skov findes en askemose.

### Karakteristik

Ynglende skovfugle, heriblandt flere fåtallige arter.

### Dækning

Ynglefugletælling 1994-95. Herudover sporadiske oplysninger.

### Beskyttelser

Vådområderne er omfattet af NBL's §3.

### Erhvervsudnyttelse

Skovdrift.

### Rekreativ udnyttelse

Intensiv jagt; herudover ekstensiv færdsel.

### Ekskursionsmål

Net af skovveje igennem skoven.

### Beskyttelsesbehov

Bevarelse af redetræer og vådområder i skoven er påtrængende.

### Litteratur

Bot. Lok. 13a/46-1, 2 & 4.

### Oplysere

Mogens Stoustrup Jensen m.fl.



Tabel på næste side.

# Dansk Ornitologisk Forenings lokalitetsregistrering

## Fjeld Skov

### Ynglefugle, antal par

#### Fjeld Skov (721300)

	1993	1994	1995
Hvepsevåge		2	2
Duehøg			1
Spurvehøg		1	1
Musvåge		1	1
Skovsneppe			2
Svaleklire	1		
Huldue		8	7
Natugle		1	
Skovhornugle		1	3
Grønspætte		4	5
Sortspætte			2
Stor Flagspætte		11	6
Nattergal			2
Spætmejse		8	2
Træløber		6	1
Rødrygget Tornskade		4	
Kernebider		1-2	3

Bemærk: Tallene fra 1994 er fra den vestlige del af skoven og tallene fra 1995 fra den østlige.

#### Almosen (721320)

	1993
Svaleklire	1

## Bøjstrup Skov

<b>Amt:</b> Århus
<b>Kommune:</b> Midtdjurs
<b>Lokalitetsnr:</b> 721350
<b>Lokalitetstype:</b> Skov
<b>Klassifikation:</b> S1

<b>Ejer:</b> Privat
<b>Dækning:</b> Y2
<b>UTM E:</b> 591160
<b>UTM N:</b> 6252630
<b>Beskrivelse:</b> Peter Lange 09/97

### Beskrivelse

Ældre og yngre blandingskov, hovedsageligt forstligt veldrevet. Enkelte lavmoser.

### Karakteristik

Ynglende skovfugle.

### Dækning

Ynglefugletælling 1994; herudover sporadiske oplysninger.

### Beskyttelser

Vådområderne er omfattet af NBL's §3.

### Erhvervsudnyttelse

Skovdrift.

### Rekreativ udnyttelse

Jagt og færdsel til fods.

### Ekskursionsmål

Adgang mulig via skoveveje og stier.

### Beskyttelsesbehov

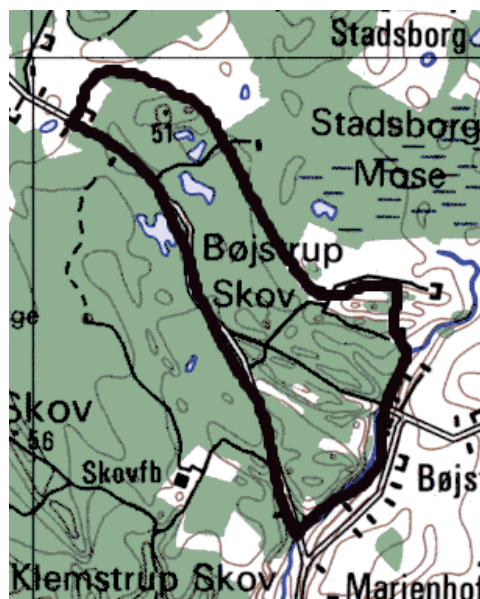
Bevarelse af vådområder og redetræer.

### Litteratur

Bot. Lok. 13a/46-3.

### Oplysere

Verner Frandsen m.fl.



### Ynglefugle, antal par

	1993	1994
Lille Lappedykker		1
Gravand		1
Gråand		2
Spurvehøg		1
Musvåge	2	1
Grønbenet Rørhøne		1
Blishøne		1
Huldue		5
Natugle		2
Skovhornugle		1
Grønspætte		2
Sortspætte		2
Stor Flagspætte		5
Skovsanger	4	4
Spætmejse		4
Træløber		3
Kernebider		2

# Dansk Ornitologisk Forenings lokalitetsregistrering

## Alvad Sø

<b>Amt:</b> Århus
<b>Kommune:</b> Midtdjurs
<b>Lokalitetsnr:</b> 721365
<b>Lokalitetstype:</b> Sø
<b>Klassifikation:</b> V3

<b>Ejer:</b> Privat
<b>Dækning:</b> Y3
<b>UTM E:</b> 593550
<b>UTM N:</b> 6253660
<b>Beskrivelse:</b> Peter Lange 09/97

### Beskrivelse

Ret dyb sø med tilliggende moseområde, omgivet af agerland.

### Karakteristik

Ynglende mose- og vandfugle.

### Dækning

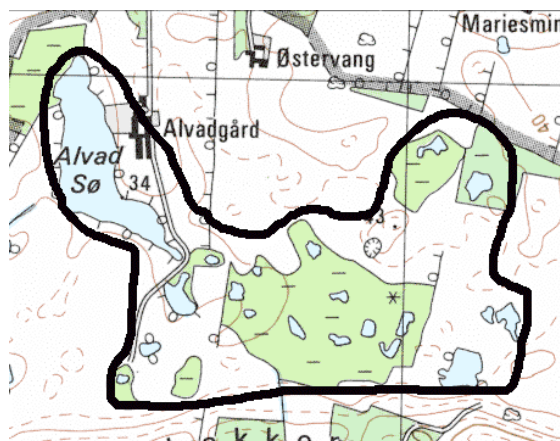
Sporadiske oplysninger; yderligere ornitologiske oplysninger ønskes.

### Beskyttelser

NBL's §3.

### Oplysere

Verner Frandsen m.fl.



### Ynglefugle, antal par

	1995
Lille Lappedykker	1
Krikand	1
Gråand	5
Agerhøne	1
Grønbenet Rørhøne	3
Blishøne	2
Stor Flagspætte	1



## Støvring Enge

<b>Amt:</b> Århus
<b>Kommune:</b> Nørhald
<b>Lokalitetsnr:</b> 723050
<b>Lokalitetstype:</b> Strandeng, agerland
<b>Klassifikation:</b> R1

<b>Ejer:</b> Private
<b>Dækning:</b> Y2, R1
<b>UTM E:</b> 574930
<b>UTM N:</b> 6263000
<b>Beskrivelse:</b> Peter Lange 09/97

### Beskrivelse

Engarealer langs Randers Fjord. Størstedelen er nu inddigede og opdyrkede. Uden for diget er der et 200-300 m bredt, afgræsset engareal, som oversvømmes ved højvande. Nord og syd for engene 2 gamle tilgroede slambede.

### Karakteristik

Ynglende strandengsfugle, rastende ande- og vadefugle. Af international betydning som rasteplass for hjele.

### Dækning

Næsten månedlige rastefugletællinger; ynglefugleoptælling 1993.

### Beskyttelser

NBL's §3.

### Erhvervsudnyttelse

Landbrugsdrift. Skibsfart i sejlrenden lige op ad engene.

### Rekreativ udnyttelse

Ekstensiv jagt. Begrænset færdsel på diget. Lystfiskeri.

### Ekskursionsmål

Engene kan overskues fra diget, som dog ligger langt fra offentlig vej.

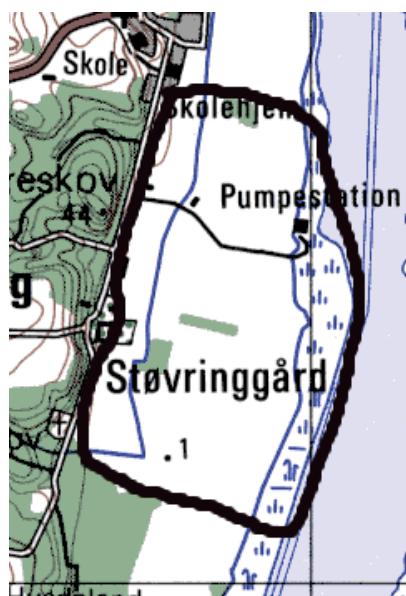
### Beskyttelsesbehov

Tabel på næste side.

Fortsat afgræsning af engene. Okkerforurening bringes til ophør.

### Oplysere

Kirsten S. Hedin, Ole Rygaard m.fl.



# Dansk Ornitologisk Forenings lokalitetsregistrering

## Støvring Enge

### Ynglefugle, antal par

	<b>1993</b>
Gråand	2
Musvåge	0-1
Tårnfalk	1
Agerhøne	2-3
Fasan	3-5
Grønbenet Rørhøne	1-2
Vibe	3-4
Dobbeltbekkasin	2
Rødben	2-3
Ringdue	3
Engpiber	1-2
Gul Vipstjert	0-1
Nattergal	1
Bynkefugl	3
Sivsanger	1-2
Rørsanger	15-20
Skægmejse	2-3
Spætmejse	0-1
Husskade	1
Gråkrage	4
Rørspurv	9-13

### Rastefugle, årligt maksimum

	<b>1993</b>	<b>1994</b>	<b>1995</b>
Sangsvane	2	200	186
Lysbuget Knortegås	350		
Hjejle	300	4000	10000
Vibe	300	500	310
Almindelig Ryle	100	5000	7

## Mellerup Enge

<b>Amt:</b> Århus
<b>Kommune:</b> Nørhald
<b>Lokalitetsnr:</b> 723070
<b>Lokalitetstype:</b> Eng
<b>Klassifikation:</b> R3

<b>Ejer:</b> Privat
<b>Dækning:</b> R3
<b>UTM E:</b> 575000
<b>UTM N:</b> 6265530
<b>Beskrivelse:</b> Peter Lange 09/97

### Beskrivelse

Græssede og ugræssede strandenge med saltpander, tuer og strandrørsumpe. Mod fjorden rørbræmme. I alt ca. 40 ha. Oversvømmes ved højvande.

### Karakteristik

Ynglende strandensfugle; rastende vandfugle.

### Dækning

Uregelmæssige rastefugletællinger.

### Beskyttelser

NBL's §3.

### Erhvervsudnyttelse

Landbrugsdrift.

### Rekreativ udnyttelse

Lystbådehavn i Mellerup umiddelbart syd for engene. Ekstensiv jagt.

### Ekskursionsmål

Kan overskues fra lystbådehavnen og offentlig vej.

### Beskyttelsesbehov

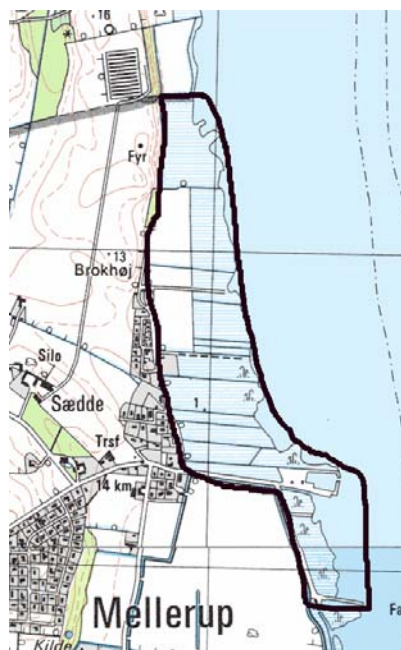
Fortsat kreaturafgræsning. Yderligere udvidelser af lystbådehavnen bør ikke ske ind på engarealerne.

### Litteratur

Bot. Lok. 13b/30-6.

### Oplysere

Jørgen Pagter, Lars Tom-Petersen m.fl.



### Ynglefugle, antal par

ingen data

### Rastefugle, årligt maksimum

	1993	1994	1995
Lysbuget Knortegås		65	57
Vibe	250	1500	100

## Skalmstrup Vig

<b>Amt:</b> Århus
<b>Kommune:</b> Nørhald
<b>Lokalitetsnr:</b> 723110
<b>Lokalitetstype:</b> Rørskov, fjord
<b>Klassifikation:</b> V2

<b>Ejer:</b>
<b>Dækning:</b> Y2, R1
<b>UTM E:</b> 575380
<b>UTM N:</b> 6268460
<b>Beskrivelse:</b> LTP og Peter Lange 09/97

### Beskrivelse

Lavvandet vig i Randers Fjord omgivet af rørskovsbælte og diger.

### Karakteristik

Ynglende rørhøg. Rastende vandfugle.

### Dækning

Regelmæssige rastefugletællinger; ynglefugletælling.

### Erhvervsudnyttelse

Rørhøst. Fiskeri. Skibsfart på fjorden.

### Rekreativ udnyttelse

Jagt. Sejllads. Lystfiskeri. Begrænset færdsel i øvrigt.

### Ekskursionsmål

Gode oversigtsforhold fra diget.

### Beskyttelsesbehov

Regulering af rørhøst og sejllads inde i vigen.

### Litteratur

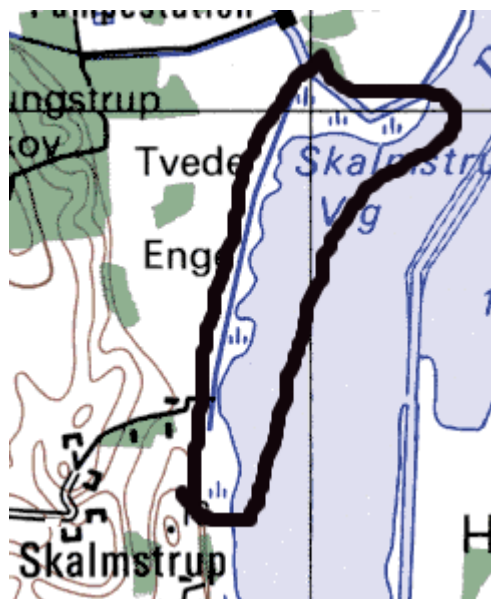
Bot. Lok. 13a/2-1.

### Oplysere

Jørgen Pagter, Lars Tom-Petersen m.fl.

### Rastefugle, årligt maksimum

	1993	1994	1995
Skarv	139	200	110
Hvinand		200	80
Fiskeørn			4
Blishøne	60	150	600
Strandskade	30	2	2
Vibe		30	3
Hvidklire			20



### Ynglefugle, antal par

	1995
Toppet Lappedykker	3-5
Knopsvane	1-2
Gråand	2-3
Rørhøg	1
Agerhøne	1
Vandrikse	1
Blishøne	5-10
Gøg	1-2
Engpiber	1
Nattergal	1
Græshoppesanger	1
Kærsanger	1
Rørsanger	13
Rørspurv	9

# Dansk Ornitologisk Forenings lokalitetsregistrering

## Øster Tørslev Kær og Sønderkær

<b>Amt:</b> Århus
<b>Kommune:</b> Nørhald
<b>Lokalitetsnr:</b> 723130
<b>Lokalitetstype:</b> Eng, agerland
<b>Klassifikation:</b> R3

<b>Ejer:</b> Privat
<b>Dækning:</b> Y3, R1
<b>UTM E:</b> 574860
<b>UTM N:</b> 6270190
<b>Beskrivelse:</b> Peter Lange 09/97

### Beskrivelse

Inddigede enge og agerland ved Randers Fjord.

### Karakteristik

Rastende vade- og vandfugle.

### Dækning

Regelmæssige rastefugletællinger. Sporadiske oplysninger om ynglefugle.

### Oplysere

Jørgen Pagter, Lars Tom Petersen.



### Ynglefugle, antal par

	1994	1995	1996
Skovhornugle		1	
Gul Vipstjert			1-2
Rørsanger	2		

### Rastefugle, årligt maksimum

	1993	1994	1995	1996
Knopsvane				60
Sangsvane		190		65
Krikand	20			
Hjejle	1650	10	155	
Vibe	200	150	40	
Almindelig Ryle			20	

## Møllegrund

<b>Amt:</b> Århus
<b>Kommune:</b> Nørhald
<b>Lokalitetsnr:</b> 723140
<b>Lokalitetstype:</b> Rørskov, fjord
<b>Klassifikation:</b> R3

<b>Ejer:</b> Privat
<b>Dækning:</b> R1
<b>UTM E:</b> 57660
<b>UTM N:</b> 6271380
<b>Beskrivelse:</b> L. Tom-Petersen, P. Lange 9/97

### Beskrivelse

Fladvandet vig i Randers Fjord omgivet af rørbræmme og diger. Selve Møllegrunden er en lille vegetationsløs holm, som kun oversvømmes ved ekstremt højvande.

### Karakteristik

Rastende vandfugle.

### Dækning

Regelmæssige rastefugletællinger.

### Erhvervsudnyttelse

Fiskeri. Skibsfart på fjorden.

### Rekreativ udnyttelse

Jagt. Lystfiskeri.

### Ekskursionsmål

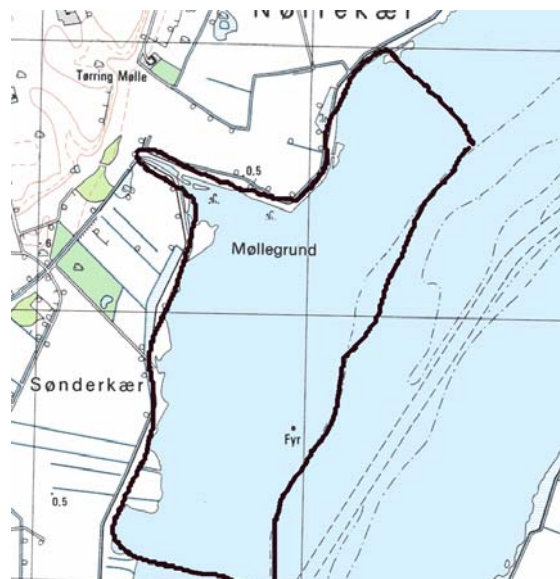
Kan overskues fra diget, som dog ligger langt fra offentlig vej.

### Beskyttelsesbehov

Begrænsning af sejlads.

### Oplysere

Jørgen Pagter, Lars Tom-Petersen m.fl.



### Ynglefugle, antal par

ingen data

### Rastefugle, årligt maksimum

	1993	1994	1995
Skarv	123	125	170
Sangsvane	5		
Hvinand	20	150	280
Stor Skallesluger		40	
Fiskeørn	1		5
Blishøne	116	150	750
Hjejle	1650		
Vibe	286	13	50
Almindelig Ryle	75	230	10

## Råby Kær og Nørrekær

<b>Amt:</b> Århus
<b>Kommune:</b> Nørhald
<b>Lokalitetsnr:</b> 723150, 723170
<b>Lokalitetstype:</b> Eng, agerland
<b>Klassifikation:</b> V1, R1

<b>Ejer:</b> Private
<b>Dækning:</b> Y2, R1
<b>UTM E:</b> 577850
<b>UTM N:</b> 6273330
<b>Beskrivelse:</b> L. Tom-Petersen, P. Lange 09/97

### Beskrivelse

Store, inddigede engarealer ud til Randers Fjord. Nu altovervejende opdyrkede. Enkelte kreaturafgræssede enge. Ved kanalerne flere steder rørbevoksning. Flere småskove og krat.

### Karakteristik

Ynglende isfugl og rørhøg; rastende svaner og vadefugle.

### Dækning

Næsten månedlige rastefugletællinger. Ynglefugletællinger 1993 og 1995.

### Beskyttelser

Ingen.

### Erhvervsudnyttelse

Landbrugsdrift.

### Rekreativ udnyttelse

Jagt og jagthundetræning.

### Ekskursionsmål

Gode oversigtsforhold fra markveje og diger.

### Beskyttelsesbehov

Genetablering af fugtige enge til kreaturafgræsning. Fjernelse af diger. Okkerforurening bringes til ophør.

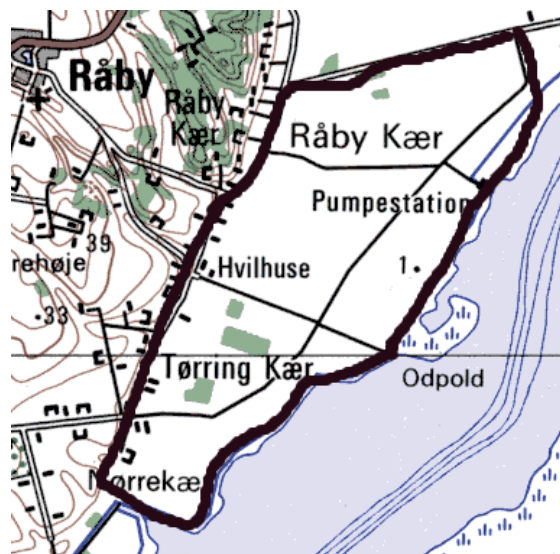
### Litteratur

Bot. Lok. 13b/26-1.

### Oplysere

Jørgen Pagter, Lars Tom-Petersen, Allan Janniche, Mark Hammond m.fl.

Tabel på næste side.



### Ynglefugle, antal par

#### Råby Kær (723170)

	1993	1994	1995
Gravand	0-1		
Gråand	2		2-3
Rørhøg			1
Tårnfalk			1
Agerhøne			2-4
Strandskade			1
Vibe	6-10		31-40
Stor Regnspøve	8		
Rødben			1
Isfugl	1	0-1	1
Engpiber	1-2		
Gul Vipstjert			0-1
Nattergal			1
Kærsanger			6
Kornværlering	2-3		2-3

#### Nørrekær (723150)

Ingen oplysninger.

# Dansk Ornitologisk Forenings lokalitetsregistrering

## Råby Kær og Nørrekær

### Rastefugle, årligt maksimum

#### Råby Kær (723170)

	<b>1993</b>	<b>1994</b>	<b>1995</b>	<b>1996</b>
Knopsvane	50	20	28	20
Pibesvane	5			
Sangsvane	400	340	350	466
Canadagås	39	1	56	109
Lysbuget Knortegås		80		3
Gravand	2	5	16	47
Hvinand	500		1	
Blå Kærhøg	1	2	1	1
Fiskeørn			1	1
Vandrefalk	1			
Blishøne				100
Hjejle	3000	3000	3000	3000
Vibe	550	1000	480	950
Almindelig Ryle	2	1000	80	7
Stær	1000	2000	4000	1000

#### Nørrekær (723150)

	<b>1993</b>
Hjejle	950
Vibe	135



## Råby Odde (Odpold)

<b>Amt:</b> Århus
<b>Kommune:</b> Nørhald
<b>Lokalitetsnr:</b> 723200
<b>Lokalitetstype:</b> Strandeng
<b>Klassifikation:</b> K3, R1

<b>Ejer:</b> Private
<b>Dækning:</b> Y1, R1
<b>UTM E:</b> 578760
<b>UTM N:</b> 6273220
<b>Beskrivelse:</b> L. Tom-Petersen 09/97

### Beskrivelse

Græsbevokset odde (ca. 15 ha) i Randers Fjord omgivet af fladvand. Mod nord er der en lavvandet vig med tagrør og siv. Langs diget er der rørskov. Odden har tidligere været kreaturafgræsset.

### Karakteristik

Ynglende vadefugle, bl.a. klyde, rastende gæs, ande- og vadefugle. Af international betydning som rasteplass for lysbuget knortegås.

### Dækning

Månedlige rastefugletællinger i hele perioden; ynglefugletællinger 1993 og 1995-96.

### Beskyttelser

NBL's §3 - ellers ingen.

### Erhvervsudnyttelse

Fiskeri på fjorden. Skibsfart tæt på odden. Begrænset rørbøst.

### Rekreativ udnyttelse

Til tider intensiv jagt. Lystfiskeri. Hundeluftning på diget. Sejlads og windsurfing.

### Ekskursionsmål

Gode oversigtsforhold fra diget. Færdsel på selve Odpold bør undgås.

### Beskyttelsesbehov

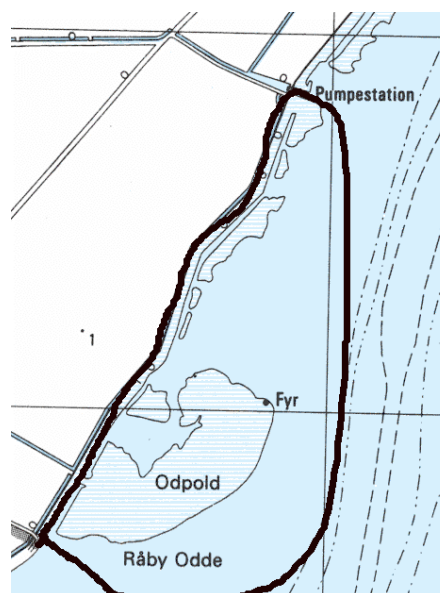
Afgræsning genoptages. Færdselsforbud på selve odden i fuglenes yngletid. Jagtbegrænsninger. Forbud mod windsurfing. Begrænsning af sejlads på fladvandet. Opsætning af informationskilte og observationsskjul på diget. Planer om udvidelse af lystbådehavn i Udbyhøj ind mod området vil øge forstyrrelserne i området.

### Litteratur

Wessberg E. & B. Løjtnant 1991: Odpold. En ø-floraliste med noter. Gejrfuglen 27, s. 86-90. Bot. Lok. 13b/26-2.

### Oplysere

Lars Tom-Petersen, Jørgen Pagter, Allan Janniche m.fl.



Tabel på næste side.

# Dansk Ornitologisk Forenings lokalitetsregistrering

## Råby Odde (Odpold)

### Ynglefugle, antal par

	1980	1993	1995	1996
Knopsvane	1		1	1
Gravand	2	1		1
Gråand			1-2	0-5
Atlingand				0-1
Blishøne			3	2-3
Strandskade		1-2	1-2	2
Klyde	1		7-10	0-2
Vibe	2-3	2-3	2-3	1-2
Almindelig Ryle	1			
Rødben	2	3-4	6-9	5-8
Engpiber		2-4	4-5	4-6
Gul Vipstjert	1			
Rørspurv			6	4-6

### Rastefugle, årligt maksimum

	1980	1993	1994	1995	1996
Skarv		30	300	110	40
Knopsvane	510	175	38	305	52
Pibesvane			16		
Sangsvane		75	145	50	30
Lysbuget Knortegås		490	400	320	
Gravand	70	72	50	115	60
Pibeand	360	270	190	500	120
Krikand	200	75	80	250	130
Gråand	160	150	70	150	150
Hvinand	120	300	160	220	300
Stor Skallesluger		32	20	60	150
Fiskeørn				1	
Vandrefalk					1
Blishøne	415	400	250	600	130
Klyde	30		5	59	16
Hjejle	350	2250	550	700	2
Vibe	55	400	500	200	2
Almindelig Ryle		250	75	650	120
Dobbeltbekkasin		25	2	16	
Stor Regnspove		7	1	15	2
Rødben		7	16	25	35
Hvidklire		137	10	10	21

## Mellempolde

<b>Amt:</b> Århus
<b>Kommune:</b> Nørhald
<b>Lokalitetsnr:</b> 723250
<b>Lokalitetstype:</b> Strandeng, sandrev, vade
<b>Klassifikation:</b> K1, R1

<b>Ejer:</b> Sødringholm Gods
<b>Dækning:</b> Y1, R1
<b>UTM E:</b> 581420
<b>UTM N:</b> 6275800
<b>Beskrivelse:</b> L. Tom-Petersen, P. Lange 09/97

### Beskrivelse

5 græsbevoksede holme og flere sandbanker (i alt ca. 12 ha) omgivet af sandvade i Randers Fjords munding. Tidligere kreaturafgræssede. På den største af holmene er gravet en mindre sø.

### Karakteristik

Yngle- og rastelokalitet for gæs, ænder og vadefugle. Ynglende havterne og visse år dværgerterne.

### Dækning

Kun poldene og vaden er optalt. Regelmæssige rastefugletællinger. Ynglefuglene er optalt i 1997.

### Beskyttelser

De græsbevoksede holme er omfattet af NBL's §3. Området er på listen over kommende jagt og forstyrrelsesfrie områder.

### Erhvervsudnyttelse

Sejlrende med intensiv skibstrafik tæt på holmene.

### Rekreativ udnyttelse

Jagt, lystfiskeri og sandormegravning, sejlads.

### Ekskursionsmål

Holmene kan på afstand betragtes både fra nord (Sødringholm Strand) og sydvest (Udbyhøj). Færdsel på holmene og sandbankerne i fuglenes yngletid frarådes!

### Beskyttelsesbehov

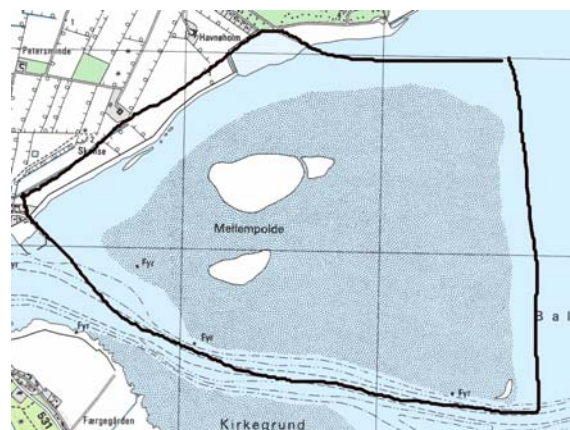
Det bør undersøges om holmenes værdi for de ynglende fugle kan forbedres ved slåning eller græsning af vegetationen. Jagt- og færdselsforbud i yngletiden bør gennemføres.

### Litteratur

Ettrup, Henning 1993: Sødringholm Strandenge 1992. Søravnen nr. 2/93, s. 4-9.  
Bot. Lok. 13b/13-2.

### Oplysere

Lars Tom-Petersen, Jørgen Pagter, Allan Janniche m.fl.



Tabel på næste side.

# Dansk Ornitologisk Forenings lokalitetsregistrering

## Mellempolde

### Ynglefugle, antal par

	1993	1995	1996	1997
Knopsvane		1		
Grågås		1		
Gråand				2
Spidsand	2			
Ederfugl				1
Strandskade				5
Stor Præstekrave				4
Rødben				17
Havterne	50-60		0-2	40-45
Dværgterne			0-2	
Sanglærke				14
Engpiber				38
Rørspurv				2

### Rastefugle, årligt maksimum

	1993	1994	1995
Skarv	500	750	970
Bramgås	500		
Lysbuget Knortegås	300	75	60
Gravand	500	540	500
Pibeand	60	220	450
Krikand	10	470	
Gråand	400	195	1000
Spidsand	250	120	100
Vandrefalk			1
Strandskade	170	220	300
Hjejle	4750	7000	2500
Strandhjejle	34	190	88
Vibe		500	122
Islandsk Ryle		89	11
Sandløber		8	1
Almindelig Ryle	4285	5000	3000
Stor Regnspejle	28	130	80
Rødben	65	50	60
Hvidklire	155	52	100

# Dansk Ornitologisk Forenings lokalitetsregistrering

## Eskeplet

<b>Amt:</b> Århus
<b>Kommune:</b> Nørhald
<b>Lokalitetsnr:</b> 723300
<b>Lokalitetstype:</b> Strandeng, vade
<b>Klassifikation:</b> K3, R2

<b>Ejer:</b> Private
<b>Dækning:</b> Y3, R1
<b>UTM E:</b> 583180
<b>UTM N:</b> 6279480
<b>Beskrivelse:</b> Peter Lange 09/97

### Beskrivelse

Strandenge, strandrørsumpe og lavvandet kystområde.

### Karakteristik

Ynglende strandengsfugle, rastende ande- og vadefugle.

### Dækning

Uregelmæssige rastefugletællinger; delvise ynglefugletællinger.

### Beskyttelser

Delvis NBL's §3.

### Erhvervsudnyttelse

Landbrug; skydebane ved Tangen.

### Rekreativ udnyttelse

Intensiv strand- og havjagt, herudover ekstensiv færdsel.

### Ekskursionsmål

Fra P-plads ved skydebanen er der adgang til området via diger eller langs stranden. Færdsel - ud over på digerne og ved skydebanen - bør dog undgås af hensyn til fuglene.

### Beskyttelsesbehov

Intensivering af græsningen; stop for jagt i området.

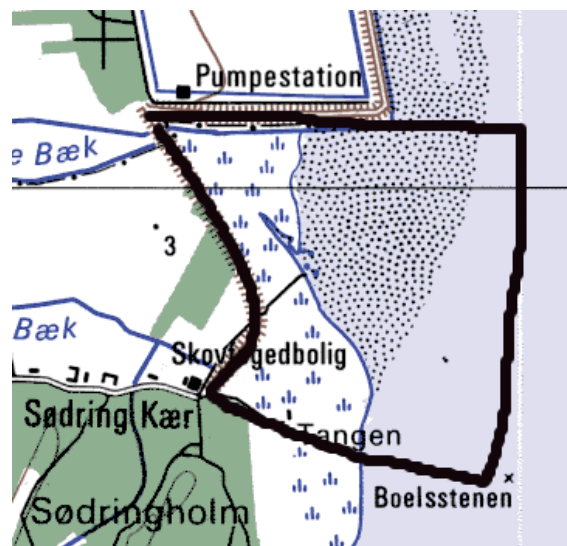
### Litteratur

Tabel på næste side.

Ettrup, Henning 1993: Sødringholm Strandenge 1992. Søravnen nr. 2/93, s. 4-9.  
Bot. Lok. 13b/13-1.

### Oplysere

Peter Styrbæk, Peter Lange, Allan Janniche m.fl.



# Dansk Ornitologisk Forenings lokalitetsregistrering

## Eskeplet

### Ynglefugle, antal par

	1993
Gråand	1
Vibe	9
Dobbeltbekkasin	1
Rødben	3

### Rastefugle, årligt maksimum

	1993	1994	1995
Skarv	213	230	400
Sangsvane	65	9	
Lysbuget Knortegås	127	150	
Gravand	1100	762	420
Pibeand	210	60	10
Krikand	24	25	50
Gråand	100	350	150
Toppet Skallesluger		33	10
Fiskeørn			1
Vandrefalk			1
Strandskade	62	60	110
Stor Præstekrave	60	16	5
Hjejle	860	875	50
Strandhjejle	308	170	8
Vibe	20	35	15
Islandsk Ryle	26		10
Almindelig Ryle	4000	940	2500
Dobbeltbekkasin	1	5	1
Lille Kobbersneppe	44	3	2
Stor Regnspejle	91	105	40
Rødben	34	23	30
Hvidklire	27	15	25

## Sødringholm Strand

<b>Amt:</b> Århus
<b>Kommune:</b> Nørhald
<b>Lokalitetsnr:</b> 723310
<b>Lokalitetstype:</b> Strandeng, vade
<b>Klassifikation:</b> K3, R1

<b>Ejer:</b> Sødringholm Gods
<b>Dækning:</b> Y2, R1
<b>UTM E:</b> 583430
<b>UTM N:</b> 6278830
<b>Beskrivelse:</b> Peter Lange 09/97

### Beskrivelse

Store sandvader og lavvandede områder. Delvis kreaturafgræssede strandenge, i den nordlige del af området ("Tangen") med loer. Dele af engene er inddigede og delvis opdyrkede. Kreaturafgræsning er genoptaget på flere arealer inden for de seneste år.

### Karakteristik

Ynglende vadefugle. Vigtig lokalitet for rastende svaner, lysbuget knortegås, ænder og vadefugle.

### Dækning

Månedlige rastefugletællinger. Ynglefugletællinger 1993. Tal fra 1970 og 1980 omfatter også Mellempoldene og Eskeplet.

### Beskyttelser

38 ha af strandengene ved Tangen er fredet; herudover er dele af området omfattet af NBL's §3.

### Erhvervsudnyttelse

Landbrugsdrift; skydebane ved Tangen.

### Rekreativ udnyttelse

Jagt. Lystfiskeri. Sandormejagt. Sommerhuse umiddelbart op ad strandengene. En del alm. færdsel af gående og i mindre grad badning langs stranden. Sejlads fra lystbådehavnen i Udbyhøj.

### Ekskursionsmål

Gode oversigtsforhold fra P-plads og dige ved sommerhusene. Informationstavler kunne med fordel opsættes.

### Beskyttelsesbehov

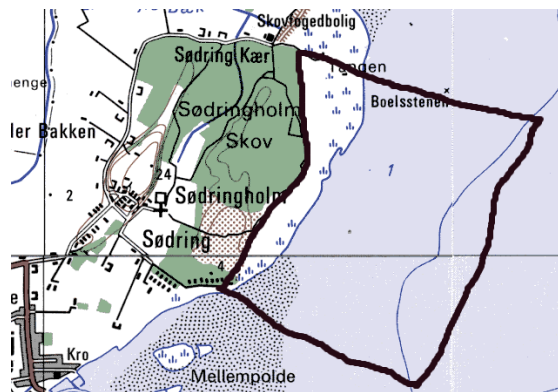
Afgræsning på de endnu opdyrkede arealer. Ophør af dræning. Begrænsning af jagt og færdsel på vaden.

### Litteratur

Ettrup, Henning 1993: Sødringholm Strandenge 1992. Søravnen nr. 2/93, s. 4-9.  
Bot. Lok. 13b/13-1.

### Oplysere

Henning Ettrup, Lars Tom-Petersen, Jørgen Pagter m.fl.



Tabel på næste side.

# Dansk Ornitologisk Forenings lokalitetsregistrering

## Sødringholm Strand

### Ynglefugle, antal par

	1970	1993
Gravand	0-1	
Krikand	0-1	
Gråand		1
Strandskade		2
Stor Præstekrave		6
Vibe	8	13
Almindelig Ryle	1	
Rødben	17	6
Sanglærke		40
Engpiber		25
Gul Vipstjert	0-1	
Gulspurv		3

### Rastefugle, årligt maksimum

	1970	1980	1993	1994	1995
Skarv			340	500	500
Knopsvane		115	3	3	5
Sangsvane		320	28	35	35
Lysbuget Knortegås		900	140	35	60
Gravand	20	870	1500	400	300
Pibeand		260	30	150	450
Krikand		450	20	420	190
Gråand		380	1200	1250	1000
Spidsand			23	70	100
Bjergand			4500		30
Fiskeørn				1	
Strandskade		100	180	130	165
Stor Præstekrave	30		40	50	13
Hvidbrystet Præstekrave	9				
Hjejle		450	1500	600	2500
Strandhjejle	50	325	50	90	100
Vibe		250	25	13	6
Islandsk Ryle		450	10		22
Almindelig Ryle	1200	6000	4000	2600	5000
Stor Regnspove		90	26	125	350
Rødben		180	25	12	40
Hvidklire			75	55	54



## Sødringholm Skov

<b>Amt:</b> Århus
<b>Kommune:</b> Nørhald
<b>Lokalitetsnr:</b> 723330
<b>Lokalitetstype:</b> Skov
<b>Klassifikation:</b> S3

<b>Ejer:</b> Sødringholm Gods
<b>Dækning:</b> Y4
<b>UTM E:</b> 582030
<b>UTM N:</b> 6277970
<b>Beskrivelse:</b> Peter Lange 09/97

### Beskrivelse

400 ha nåle- og løvskov (en del selvsået bøg), samt, syd for skoven, et område med græsset indlandsklithede. I skoven findes en større gravet sø.

### Karakteristik

Ynglende skovfugle.

### Dækning

Sporadisk; yderligere oplysninger ønskes.

### Erhvervsudnyttelse

Skovdrift.

### Rekreativ udnyttelse

Ekstensiv.

### Ekskursionsmål

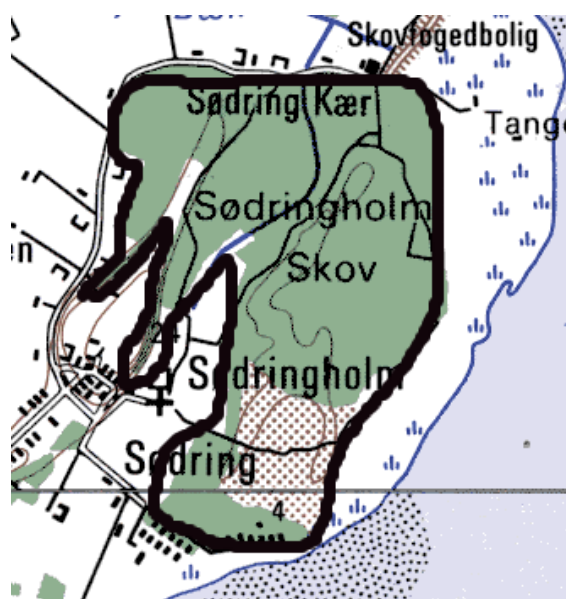
Adgang via skovveje og stier.

### Litteratur

Bot. Lok. 13b/12-1 & 2.

### Oplysere

Lokalrapport.



### Ynglefugle, antal par

	1993	1994	1995
Duehøg		1	
Spurvehøg	1		
Grønspætte	1		
Stor Flagspætte			1

# Dansk Ornitologisk Forenings lokalitetsregistrering

## Gjerlev Kær

<b>Amt:</b> Århus
<b>Kommune:</b> Nørhald
<b>Lokalitetsnr:</b> 723440
<b>Lokalitetstype:</b> Eng, mose, agerland
<b>Klassifikation:</b> V2

<b>Ejer:</b> Private
<b>Dækning:</b> Y2
<b>UTM E:</b> 570210
<b>UTM N:</b> 6271480
<b>Beskrivelse:</b> Peter Lange 09/97

### Beskrivelse

Den centrale del af området består af små tilgroede vandhuller, krat, sumpe og fugtige enge (tueenge). Den øvrige del af området består overvejende af tørre enge og dyrkede marker.

### Karakteristik

Ynglende eng- og mosefugle.

### Dækning

Ynglefugletællingerne i 1993 og 94 omfatter kun den centrale del af området.

### Beskyttelser

Delvis NBL's §3.

### Erhvervsudnyttelse

Landbrug.

### Rekreativ udnyttelse

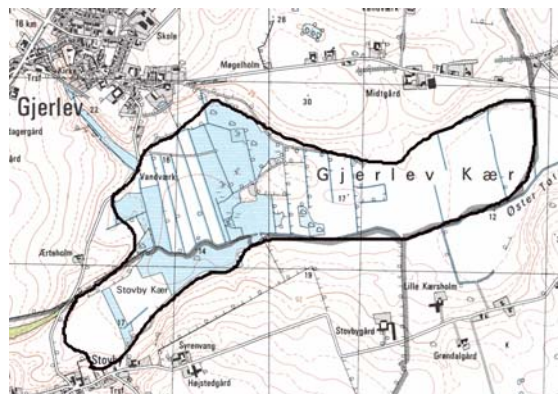
Ekstensiv.

### Beskyttelsesbehov

Yderligere opdyrkning og tilgroning af området bringes til ophør.

### Oplysere

Torben Nielsen m.fl.



### Ynglefugle, antal par

	1993	1994
Lille Lappedykker	1-2	
Gråand	2	2-3
Rørhøg		1
Tårnfalk		1
Agerhøne	2	3-4
Vandrikse	1	1
Grønbenet Rørhøne		1-2
Blishøne		3-4
Vibe	5	5-8
Engpiber		1
Nattergal	6	1
Bynkefugl		1
Græshoppesanger	1	
Sivsanger	2	1-2
Kærsanger	2	3-4
Rørsanger	4	

## Støvringgård-skovene

<b>Amt:</b> Århus
<b>Kommune:</b> Nørhald
<b>Lokalitetsnr:</b> 723610, 723620
<b>Lokalitetstype:</b> Skov
<b>Klassifikation:</b> S4/S2

<b>Ejer:</b>
<b>Dækning:</b> Y2
<b>UTM E:</b> 573700
<b>UTM N:</b> 6263160
<b>Beskrivelse:</b> Peter Lange 09/97

### Beskrivelse

Hovedsagelig løvskov (bøg, eg, blandskov) samt noget nåleskov, i alt 288 ha, flere mindre vådområder.

### Karakteristik

Ynglende skovfugle.

### Dækning

Sporadiske oplysninger.

### Erhvervsudnyttelse

Skovdrift.

### Rekreativ udnyttelse

Ekstensiv jagt; ridning; fodring og udsætning af ænder.

### Ekskursionsmål

Lettilgængelig via skovveje og stier.

### Beskyttelsesbehov

Ekstensivering af skovdrift; bedre beskyttelse af vådområder og redetræer.

### Litteratur

Hedin, Kirsten S. 1995: Om fuglelivet ved Støvringgård. Søravnen 3/95, s. 25.  
Bot. Lok. 13b/32-1.

### Oplysere

Kirsten Hedin m.fl.



Tabel på næste side.

# Dansk Ornitologisk Forenings lokalitetsregistrering

## Støvringgård-skovene

### Ynglefugle, antal par

#### Nørreskov (723610)

	1993	1994	1995
Lille Lappedykker	1		1
Gravand	1		
Gråand	2	3	
Spurvehøg	1		
Musvåge	1	1	1
Grønbenet Rørhøne	1		1
Blishøne			1
Natugle	1		1
Skovhornugle		1	1
Grønspætte	1		1
Stor Flagspætte	2		1
Rødstjert	1		
Ravn			1
Dompap	1		1

#### Sønderskov (723620)

	1993	1994	1995
Gravand	2	1	
Gråand	5		
Duehøg			1
Spurvehøg			1
Musvåge	2	1	2
Agerhøne	1		
Vibe	1		
Skovsneppe	0-1		
Ringdue	4		
Natugle	1		1
Natram	0-1		
Isfugl		0-1	
Grønspætte	1	2	1
Stor Flagspætte	2		1
Nattergal	1		
Rødstjert	2		
Rødrygget Tornskade	1		
Skovskade	3		
Ravn			1
Dompap	2		
Kernebider	1		
Kornværting	1		

## Hvedelandet og Østrup Skov

<b>Amt:</b> Århus
<b>Kommune:</b> Nørhald
<b>Lokalitetsnr:</b> 723640
<b>Lokalitetstype:</b> Skov
<b>Klassifikation:</b> S3

<b>Ejer:</b>
<b>Dækning:</b> Y2
<b>UTM E:</b> 573770
<b>UTM N:</b> 6260960
<b>Beskrivelse:</b> Peter Lange 09/97

### Beskrivelse

Hvedelandet består af enge og blandet skov, ellesump, ud mod fjorden rørskov. Østrup Skov (43 ha) er hovedsagelig frodig løvskov (bøg) med noget nåleskov.

### Karakteristik

Ynglende skov- og engfugle.

### Dækning

Ynglefugletælling i 1993; supplerende oplysninger i 1994.

### Beskyttelser

Vådområderne er omfattet af NBL's §3.

### Erhvervsudnyttelse

Skovdrift (delvis ekstensiv); landbrug.

### Rekreativ udnyttelse

Ekstensiv jagt, udsætning og fodring af fasaner m.m.

### Ekskursionsmål

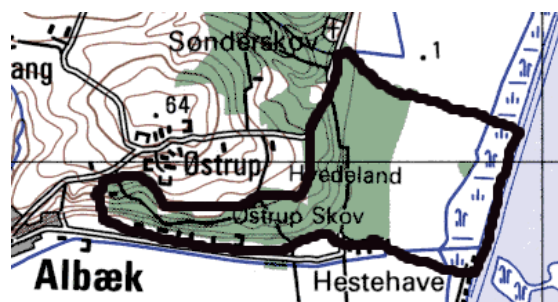
Der er adgang til området via skov- og markveje.

### Litteratur

Bot. Lok. 13b/32-2.

### Oplysere

Kirsten Hedin m.fl.



### Ynglefugle, antal par

	1993	1994
Gravand	1	1
Duehøg		0-1
Spurvehøg	2	0-1
Musvåge	2	
Fasan	3	
Skovsneppe	0-3	3
Natugle	2	
Grønspætte	1	
Stor Flagspætte	2-4	
Skovpiber	1-2	
Nattergal	1	
Græshoppesanger	2	
Spætmejse	2-4	
Træløber	2-3	
Rødrygget Tornskade		
Skovskade	2	
Gråkrage	4	
Ravn	1	1

## Sangstrup og Karlby Klint

<b>Amt:</b> Århus
<b>Kommune:</b> Nørredjurs
<b>Lokalitetsnr:</b> 725005, 725020
<b>Lokalitetstype:</b> Kyst
<b>Klassifikation:</b> K1

<b>Ejer:</b>
<b>Dækning:</b> Y2
<b>UTM E:</b> 617000
<b>UTM N:</b> 6261400
<b>Beskrivelse:</b> Peter Lange 09/97

### Beskrivelse

10-20 m høj kalkklint med ganske smal rullestensstrand.

### Karakteristik

Ynglende tejest og skærpiber.

### Dækning

Ynglefugletælling 1995. Herudover sporadiske oplysninger.

### Rekreativ udnyttelse

Lidt færdsel og lystfiskeri fra stranden.

### Ekskursionsmål

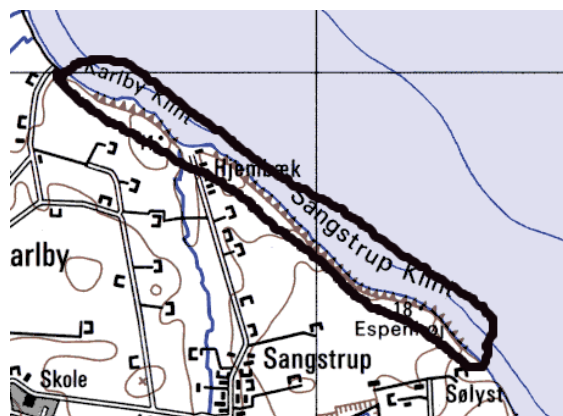
Færdsel langs stranden foran klinten er kun mulig i roligt vejr. Sti på toppen af Sangstrup Klint fra Hjembæk og sydpå. P-plads med informationstavle ved Hjembæk.

### Litteratur

Bot. Lok. 22b/11-1.

### Oplysere

Poul Højbjerg Jacobsen, Hans Christophersen m.fl.



### Ynglefugle, antal par

#### Sangstrup (725005)

	1993	1994	1995
Gravand			2
Toppet Skallesluger			0-1
Strandskade			2
Stor Præstekrave			2
Stormmåge			3
Dværgerterne			0-1
Tejest	3	1-2	5-15
Digesvale		50	60
Skærpiber			5-7
Bynkefugl			1
Stenpikker			1-2

#### Karlby (725020)

	1994	1995
Gravand		1
Strandskade		1
Stor Præstekrave		1
Rødben		0-1
Digesvale	70	150-200
Skærpiber		0-5
Stenpikker		0-1

## Gjerrild Klint

<b>Amt:</b> Århus
<b>Kommune:</b> Nørredjurs
<b>Lokalitetsnr:</b> 725035
<b>Lokalitetstype:</b> Kyst
<b>Klassifikation:</b> K3

<b>Ejer:</b>
<b>Dækning:</b> Y2
<b>UTM E:</b> 614650
<b>UTM N:</b> 6264870
<b>Beskrivelse:</b> Peter Lange 09/97

### Beskrivelse

Op til 30 m høj moræne- og kalkklint.

### Karakteristik

Digesvalekoloni.

### Dækning

Ynglefugletælling 1993. Yderligere ornitologiske oplysninger ønskes.

### Rekreativ udnyttelse

Lystfiskeri fra stranden.

### Ekskursionsmål

Færdsel er mulig både langs stranden (kun i roligt vejr!) og på toppen af klinten. Der er adgang via P-plads ved Fuldbækgård.

### Beskyttelsesbehov

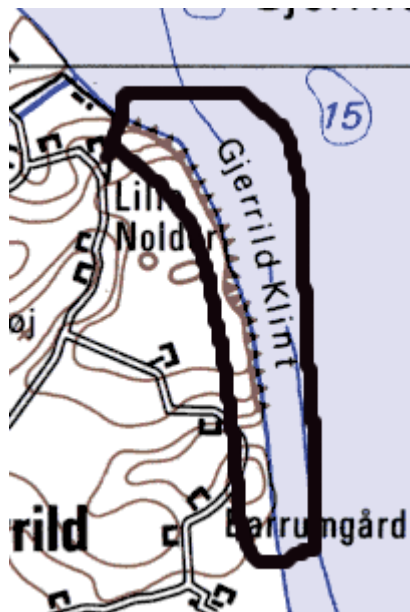
Dyrkning af jorden meget tæt på klinten er muligvis et problem?

### Litteratur

Bot. Lok. 22b/5-2.

### Oplysere

Max E. Nietsche m.fl.



### Ynglefugle, antal par

	1993
Stor Præstekrave	1-2
Digesvale	90
Engpiber	3-4
Stenpikker	0-1

## Gjerrild Nederskov

<b>Amt:</b> Århus
<b>Kommune:</b> Nørredjurs
<b>Lokalitetsnr:</b> 725060
<b>Lokalitetstype:</b> Skov
<b>Klassifikation:</b> S1

<b>Ejer:</b> Sostrup Gods
<b>Dækning:</b> Y2
<b>UTM E:</b> 613600
<b>UTM N:</b> 6262000
<b>Beskrivelse:</b> Peter Lange 09/97

### Beskrivelse

Blandingsskov med bøg, gran og fyr. Mange drænkanaler og sumpede områder.

### Karakteristik

Ynglefugletælling; flere fåtallige arter, bl.a. sortspætte.

### Dækning

Ynglefugletælling 1993-95. Herudover sporadiske oplysninger. Yderligere ornitologiske oplysninger ønskes.

### Erhvervsudnyttelse

Skovdrift.

### Rekreativ udnyttelse

Jagt; udsætning og fodring af ænder; ekstensiv færdsel til fods.

### Ekskursionsmål

Der er adgang til skoven via skovveje og stier.

### Beskyttelsesbehov

Bevarelse af redetræer, gammel løvskov (fældes!) og vådområder i skoven.

### Litteratur

Bot. Lok. 22b/8-1 (under navnet *Sostrup Nederskov*).

### Oplysere

Poul Højbjerg Jacobsen m.fl.



### Ynglefugle, antal par

	1995
Gråand	5
Hvæpsevåge	0-1
Duehøg	0-1
Spurvehøg	1-2
Musvåge	2-4
Tårnfalk	1
Grønbenet Rørhøne	1
Blishøne	1
Ringdue	2
Natugle	1
Grønspætte	2
Sortspætte	1
Stor Flagspætte	5-8
Nattergal	1
Spætmejse	2-4
Træløber	2
Rødrygget Tornskade	2
Ravn	0-1
Dompap	1



## Gjerrild Overskov

<b>Amt:</b> Århus
<b>Kommune:</b> Nørredjurs
<b>Lokalitetsnr:</b> 725070
<b>Lokalitetstype:</b> Skov
<b>Klassifikation:</b> S1

<b>Ejer:</b> Privat
<b>Dækning:</b> Y2
<b>UTM E:</b> 611000
<b>UTM N:</b> 6263400
<b>Beskrivelse:</b> Peter Lange 09/97

### Beskrivelse

Meget varieret 419 ha stor blandskov, bl.a. gammel bøge- og egeskov. Flere vandhuller. I udkanten af Dyrehave ved Gjerrild By står Svalebøgen, som er Danmarks mægtigste bøgetræ (16 m i omkreds), 350 år gammel. På grænsen mellem Overskoven og Sostrup Hede (lok.nr. 725071) findes den 4 km lange "Hovmur", bygget i 1790 ved udskiftningen.

### Karakteristik

Ynglende skovfugle, heriblandt flere fåtallige arter. Rastende rovfugle om foråret.

### Dækning

Ynglefugletælling 1995. Yderligere ornitologiske oplysninger ønskes.

### Erhvervsudnyttelse

Skovdrift.

### Rekreativ udnyttelse

Intensiv jagt. Herudover ekstensiv færdsel. Forslag om natursti på den gamle bane gennem skoven.

### Ekskursionsmål

Der er adgang til skoven ad skovveje og stier.

### Beskyttelsesbehov

Større hensyn til redetræer er ønskelig - der findes skydetårne tæt på duehøgereder, ligesom redetræer for både ravn og musvåge er fældet inden for de senere år!

### Litteratur

Bot. Lok. 22b/8-1 (under navnet *Sostrup Overskov*).

### Oplysere

Poul Højbjerg Jacobsen m.fl.



### Ynglefugle, antal par

	1995
Gravand	1
Duehøg	1
Musvåge	2-3
Huldue	3-4
Skovhornugle	1-2
Grønspætte	1-2
Sortspætte	1
Stor Flagspætte	5-8
Spætmejse	3-5
Træløber	2-4
Rødrygget Tornskade	1
Ravn	1-2
Kernebider	3

## Gjerrild Nordstrand og Stavshoved

<b>Amt:</b> Århus
<b>Kommune:</b> Nørredjurs
<b>Lokalitetsnr:</b> 725150 m.fl.
<b>Lokalitetstype:</b> Kyst, mose
<b>Klassifikation:</b> K1, R1

<b>Ejer:</b> Staten og private
<b>Dækning:</b> Y1, R2
<b>UTM E:</b> 610480
<b>UTM N:</b> 6267500
<b>Beskrivelse:</b> Peter Lange 09/97

### Beskrivelse

Marint dannet landskab med strandvolde og klitter. Pga. omfattende gravning efter sten og grus består dele af området i dag af fugtige lavninger og strandsøer, delvis tilplantet med skov eller tilgroet med pil, el, tagrør og birk. Den vestlige del af området er indhegnet som et privat jagtreservat. Stranden er sandstrand, og ud for Stavshoved findes en større sandbanke, som er tørlagt ved lavvande.

### Karakteristik

Ynglende sump- og strandfugle. Østjyllands bedste forårstræklokalitet, rastende ande- og vadefugle.

### Dækning

Regelmæssige optællinger hele undersøgelsesperioden. De rastende andefugle er fra havet ud for lokaliteten.

### Beskyttelser

Det meste af området er omfattet af NBL's §3. Desuden er ca. 44 ha fredet for at sikre offentligheden adgang til området.

### Rekreativ udnyttelse

Intensiv. Badning om sommeren (stort sommerhusområde), campingplads, intensiv færdsel på stranden næsten hele året.

### Ekskursionsmål

Off. vej til Gjerrild Nordstrand (Nordstrandvej - følg skiltning fra Gjerrild) ender ved P-plads på stranden. Observationer af rastende ande- og vadefugle sker fra stranden. Observationer af fugletrækket sker f.eks. fra lille høj ved P-pladsen, hvor vejen ender.

### Beskyttelsesbehov

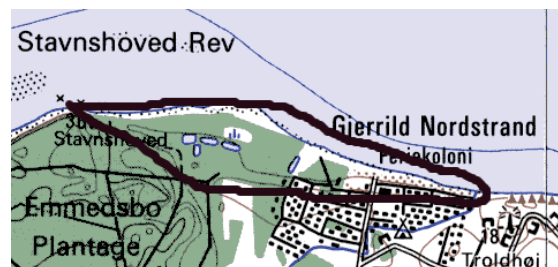
Se udkast til plejeplan udfærdiget af Erik Høring.

### Litteratur

Christophersen, Hans 1982: NØ-Djurs. Søravnen 10, s. 63-64. DOF Århus Amt.  
Christophersen, Hans 1982: Træklokaliteter på NØ-Djurs. Søravnen 10, s. 65-67.  
Danielsen, Rolf & H. Christophersen 1981: Fugletrækket på NØ-Djursland. Rapport, DOF.  
Rasmussen, Anders H. u.å.: Fugle på NØ-Djursland forår 1985. Gjerrild Fuglestation, DOF.  
Dybbro & Olsen 1996.  
Bot. Lok. 22b/5-3.

### Oplysere

Hans Christophersen m.fl.



Tabel på næste side.

# Dansk Ornitologisk Forenings lokalitetsregistrering

## Gjerrild Nordstrand og Stavns hoved

### Ynglefugle, antal par

	1994
Lille Lappedykker	1
Knopsvane	1
Gråand	2-4
Duehøg	0-1
Spurvehøg	0-2
Musvåge	1
Lærkefalk	0-1
Agerhøne	1-2
Vandrikse	1-2
Grønbenet Rørhøne	1
Blishøne	3-4
Stor Præstekrave	2-3
Huldue	1
Natugle	1-2
Skovhornugle	0-1
Grønspætte	2
Sortspætte	0-1
Stor Flagspætte	2-4
Rødstjert	3-5
Stenpikker	0-1
Sivsanger	2-3
Kærsanger	0-1
Træløber	1
Rødrygget Tornskade	0-1
Karmindompap	2-3
Kernebider	0-1

### Rastefugle, årligt maksimum

	1993	1994	1995
Skarv	150		150
Sangsvane	125		
Ederfugl	5000	1000	250
Sortand	3000	3000	350
Stor Skallesluger			100
Kongeørn		1	
Fiskeørn	1	1	
Hjejle		400	
Vibe		200	100
Almindelig Ryle		25	200

## Treå Mølle Bugt (Bønnerup Strand øst)

<b>Amt:</b> Århus
<b>Kommune:</b> Nørredjurs
<b>Lokalitetsnr:</b> 725410
<b>Lokalitetstype:</b> Kyst, strandsump
<b>Klassifikation:</b> K1, R2

<b>Ejer:</b> Private
<b>Dækning:</b>
<b>UTM E:</b>
<b>UTM N:</b>
<b>Beskrivelse:</b> Peter Lange 09/97

### Beskrivelse

Ca. 3 km kyst, med Bønnerup Havn i vest og Stavnshoved i øst. Langs kysten findes flere store sandbanker, som kun oversvømmes ved højvande. Stranden er sandstrand samt mindre områder med strandrørsump, pilekrat og græs. Bag stranden er der dels sommerhusområdet ved Bønnerup, dels en krat- og skovklædt klint, som er højest længst mod øst (ca. 30 m).

### Karakteristik

Det østligste sted på kysten, hvor rastende lysbugede knortegæs kan ses. Rastende vadefugle og ænder. I sommerhusområdet høres regelmæssigt syngende karmindompap.

### Dækning

Månedlige rastefugletællinger. Oplysningerne om de ynglende fugle er sporadiske.

### Beskyttelser

NBL's strandbeskyttelse.

### Erhvervsudnyttelse

Havfiskeri fra Bønnerup Havn.

### Rekreativ udnyttelse

Havjagt fra kuttere og joller. Badning i sommermånederne. Hundeluftning, også ude på sandbankerne. Fritidssejlad med motorbåd ofte tæt på de yderste sandbanker.

### Ekskursionsmål

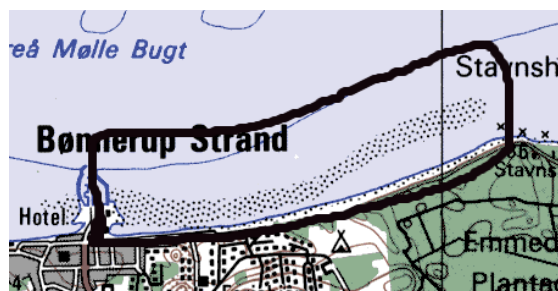
Hele området overskues let - først fra asfalteret vej, siden fra sti langs stranden. Den vestligste del af området, hvor de lysbugede knortegæs oftest raster, kan også overskues fra Bønnerup Havn.

### Beskyttelsesbehov

Færdsel på sandbankerne, ikke mindst med hunde, og sejlad med motorbåde tæt på sandbankerne, bør begrænses.

### Oplysere

Flemming Uttenthal.



Tabel på næste side.

# Dansk Ornitologisk Forenings lokalitetsregistrering

## Treå Mølle Bugt (Bønnerup Strand øst)

### Ynglefugle, antal par

	<b>1995</b>
Stor Præstekrave	1
Karmindompap	2

### Rastefugle, årligt maksimum

	<b>1993</b>	<b>1994</b>	<b>1995</b>	<b>1996</b>
Skarv	500	345	365	162
Sangsvane	24	43	24	
Lysbuget Knortegås	34	49	54	72
Gravand	4	113	55	55
Gråand	287	453	470	287
Ederfugl	1500	2500	850	350
Sortand	270	1000	22	172
Hvinand	43	121	65	75
Havørn				1
Stor Præstekrave	10	75	26	
Hjejle		1137	133	
Strandhjejle	44	13	15	
Sandløber	2	55	23	
Almindelig Ryle	460	974	450	128

## Skærbækhest (Bønnerup Strand vest)

<b>Amt:</b> Århus
<b>Kommune:</b> Nørredjurs
<b>Lokalitetsnr:</b> 725416
<b>Lokalitetstype:</b> Kyst, strandsump
<b>Klassifikation:</b> K4, R2

<b>Ejer:</b> Private
<b>Dækning:</b> Y4, R1
<b>UTM E:</b> 602900
<b>UTM N:</b> 6266600
<b>Beskrivelse:</b> Peter Lange 09/97

### Beskrivelse

Ca. 4 km lang kyststrækning vest for Bønnerup Havn. Sand- og stenstrand med mange store sten i vandet og yderst en større sandbanke. Stranden afgrænses af græs- og lyngklædt overdrev, mindre områder med pilekrat og strandrørsump. Bag kysten dels Bønnerup By, dels Mejlgård Nederskov.

### Karakteristik

Rasteplads for ande- og vadefugle, samt, især i de senere år, et stadigt stigende antal lysbugede knortegæs.

### Dækning

Månedlige rastefugletællinger; sporadiske besøg i yngletiden.

### Beskyttelser

NBL's strandbeskyttelse.

### Erhvervsudnyttelse

Havfiskeri fra Bønnerup Strand. Gravning af sandorm.

### Rekreativ udnyttelse

Havjagt fra joller og motorbåde. Turisme og badning. Sejlads og motorbådstrafik forekommer ofte tæt på sandbankerne.

### Ekskursionsmål

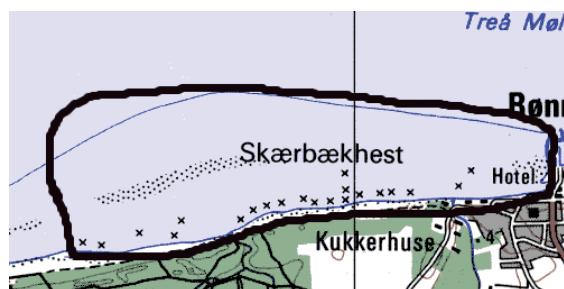
Området ved havnen kan overskues fra denne, samt fra en lille høj ved strandhuset vest for havnen. Sti langs kysten helt til Fjellerup, hvorfra området kan overskues.

### Beskyttelsesbehov

Udvidelse af lystbådehavnen ud i området bevirker en forringelse af dets værdi for fuglene. Forbudet mod løse hunde på stranden bør håndhæves, ikke mindst af hensyn til ynglende stor præstekrave og deres dununger på stranden.

### Oplysere

Flemming Uttenthal.



Tabel på næste side.

# Dansk Ornitologisk Forenings lokalitetsregistrering

## Skærbækhest (Bønnerup Strand vest)

### Ynglefugle, antal par

	1995
Stor Præstekrave	1

### Rastefugle, årligt maksimum

	1993	1994	1995	1996
Skarv	179	350	588	92
Sangsvane	7	5	17	3
Canadagås		14	13	
Lysbuget Knortegås		36	68	18
Gravand	5	113	104	92
Gråand	41	450	631	375
Ederfugl	1000	1700	500	350
Sortand	27	81	170	195
Fløjlsand	7	37	14	14
Hvinand	27	133	102	157
Hjejle	450	1100	1200	2
Sandløber	1	55	15	
Almindelig Ryle	250	600	457	320

## Mejlgård-skovene

<b>Amt:</b> Århus
<b>Kommune:</b> Nørredjurs
<b>Lokalitetsnr:</b> 725430, 725450
<b>Lokalitetstype:</b> Skov
<b>Klassifikation:</b> S1

<b>Ejer:</b> Mejlgård Gods
<b>Dækning:</b> Y2
<b>UTM E:</b> 602200
<b>UTM N:</b> 6263500
<b>Beskrivelse:</b> Peter Lange 09/97

### Beskrivelse

Løv- og nåleskov (80% nål). Partier med gammel bøg. Enkelte småsøer og skovmoser. På skrænter og gamle klitter ud mod kysten findes en særpræget kratkov med egekrat, bøg og kristtorn.

### Karakteristik

Ynglende skovfugle, heraf flere fåtallige arter.

### Dækning

Delvis ynglefugletælling 1994. Yderligere ornitologiske oplysninger er meget ønskelige.

### Erhvervsudnyttelse

Skovdrift.

### Rekreativ udnyttelse

Jagt; udsætning af ænder; ekstensiv færdsel.

### Ekskursionsmål

Skovveje og stier i skovene.

### Beskyttelsesbehov

Beskyttelse af redetræer, gammel skov og vådområder er meget tiltrængt.

### Litteratur

Dybbro & Olsen 1996.

Bot. Lok. 22b/2-1 (Nederskov) & 2 (Overskov).

### Oplysere

Erik Christensen m.fl.



### Ynglefugle, antal par

#### Overskov (725430)

**1994**

Gråand	0-1
Spurvehøg	0-1
Musvåge	1-2
Tårnfalk	1
Huldue	3-4
Skovpiber	5-10
Rødstjert	1
Spætmejse	4-7
Træløber	1-2
Ravn	0-1
Dompap	2-4

#### Nederskov (725450)

**1994**

Duehøg	0-1
Musvåge	1
Natugle	1
Grønspætte	2-3
Stor Flagspætte	6-12
Skovpiber	4-8



## Ramten Skov

<b>Amt:</b> Århus
<b>Kommune:</b> Nørredjurs
<b>Lokalitetsnr:</b> 725510
<b>Lokalitetstype:</b> Skov
<b>Klassifikation:</b> S2

<b>Ejer:</b> Privat
<b>Dækning:</b> Y3
<b>UTM E:</b> 597000
<b>UTM N:</b> 6257070
<b>Beskrivelse:</b> Peter Lange 09/97

### Beskrivelse

Løv- og nåleskov i alt 97 ha, bl.a. partier med gammel bøg, flere småmoser.

### Karakteristik

Ynglende skovfugle, bl.a. huldue.

### Dækning

Sporadiske oplysninger. Yderligere ornitologiske oplysninger ønskes.

### Erhvervsudnyttelse

Skovdrift.

### Rekreativ udnyttelse

Jagt.

### Ekskursionsmål

Der er adgang til skoven via skovveje og stier.

### Beskyttelsesbehov

Bevarelse af redetræer og vådområder i skoven.

### Litteratur

Bot. Lok. 22b/12-2 & 3.

### Oplysere

Lokalrapport.



### Ynglefugle, antal par

	1993	1994	1995
Skovsneppe	1		
Svaleklire		1	
Huldue	1		
Skovhornugle			1
Misteldrossel	3		
Skovsanger		3	
Grå Fluesnapper		1	

## Dystrup-Ramten Sø og Huldremose

<b>Amt:</b> Århus
<b>Kommune:</b> Nørredjurs
<b>Lokalitetsnr:</b> 725530, 725550, 725590
<b>Lokalitetstype:</b> Sø, mose, eng
<b>Klassifikation:</b> V1, R2

<b>Ejer:</b> Private
<b>Dækning:</b> Y1, R1
<b>UTM E:</b> 600300
<b>UTM N:</b> 6257050
<b>Beskrivelse:</b> Peter Lange 09/97

### Beskrivelse

Dystrup Sø er en naturlig eutrof, lavvandet og meget fuglerig sø, omgivet af rørskove, enge og småskove. Ramten Sø er dybere og kraftigt næringsstofbelastet pga. tidligere tiders spildevandsudledninger fra Ramten. Søerne har oprindeligt været én stor sammenhængende sø, men vandstandssænkning har delte søerne i to, adskilt af et bælte af pilekrat, rørskov og sumpede enge. Huldremose er en lille, lavvandet og delvis tilgroet mose, omgivet af smal bræmme af pil og rød-el.

### Karakteristik

Dystrup Sø er Djurslands bedste fuglesø, med ynglende og rastende vand- og sumpfugle, bl.a. hættemågekoloni (kun nogle år), og rørhøg. Ramten Sø er pga. den dårlige vandkvalitet nærmest fugletom, dog yngler enkelte par toppet lappedykker, knopsvane og andre vandfugle. Huldremose huser hvert år en hættemågekoloni, sorthalset lappedykker, troland og taffeland.

### Dækning

Regelmæssige yngle- og rastefugletællinger hele perioden.

### Beskyttelser

Søerne og en del af de omliggende enge, overdrev og småskove er fredet (i alt 190 ha). Det meste af området er tillige omfattet af NBL's §3.

### Erhvervsudnyttelse

Landbrug.

### Rekreativ udnyttelse

Lystfiskeri; jagt; en del færdsel på stien til fugletårnet.

### Ekskursionsmål

Fugletårn på vestbredden af Dystrup Sø (følg skiltningen fra P-pladsen ved Huldremose). Desuden gode observationsmuligheder fra kommunevejen langs østsiden af søerne. Off. sti vest om Ramten Sø. Turfolder fra Århus amt.

### Litteratur

Dybbro & Olsen 1996.

Bot. Lok. 22b/12-1.

### Oplysere

Hans Christophersen, Peter Lange, Erik Christensen, Lars P. Johansson m.fl.



Tabel på næste side

# Dansk Ornitologisk Forenings lokalitetsregistrering

## Dystrup-Ramten Sø og Huldremose

### Ynglefugle, antal par

Dystrup- Ramten Sø og Huldremose:

	<b>1970</b>	<b>1980</b>
Lille Lappedykker	1	2
Toppet Lappedykker	2-6	6
Gråstrubet Lappedykker	2-4	1
Sorthalset Lappedykker	1-2	
Knopsvane	5-10	3-5
Gravand	2-3	5
Krikand		1
Gråand	5	3
Atlingand	1	1
Skeand	2-3	1
Taffeland	5-20	7-8
Troldand	1-3	2-3
Rørhøg	1	1
Grønbenet Rørhøne		5
Blishøne	10-20	28
Vibe		4
Dobbeltbekkasin	1-2	1
Hættemåge	2000-3000	1500
Nattergal		1
Sivsanger		1
Kærsanger		1
Rørsanger		1

Ramten Sø (725550)

	<b>1993</b>	<b>1995</b>
Toppet Lappedykker	4	
Knopsvane	2	
Gråand		1

Huldremose (725590)

	<b>1993</b>	<b>1994</b>	<b>1995</b>	<b>1996</b>
Sorthalset Lappedykker		0-2	1-2	1-2
Gravand				1
Gråand				5
Taffeland	1			1
Troldand	2		1	3
Hættemåge	300	150	100-50	85-120

Tabel på næste side.

# Dansk Ornitologisk Forenings lokalitetsregistrering

## Dystrup-Ramten Sø og Huldremose

### Ynglefugle, antal par (fortsat)

#### Dystrup Sø (725530)

	1993	1994	1995	1996
Toppet Lappedykker	4-5		8	
Sorthalset Lappedykker	0-1			
Knopsvane	2	4	6	4-5
Grågås	0-1			
Gravand	2		2	
Knarand	0-1			
Gråand			6	4
Atlingand	0-1			
Skeand	0-1			
Taffeland	1-2	1	4	0-1
Troldand	0-1			
Rørhøg			1	1
Musvåge	0-1			
Tårnfalk			1	1
Grønbenet Rørhøne	1			
Blishøne	8-10	12	15	
Strandskade	0-1			0-1
Lille Præstekrave	1			
Vibe	4		4	4-6
Rødben	0-1			
Hættemåge	5-10	45		
Gøg	1		1	1
Isfugl	0-1			
Nattergal			1	2
Rørsanger	5-10		4	
Blåmejse				1

### Rastefugle, årligt maksimum

#### Dystrup Sø (725530)

	1993	1994	1995
Toppet Lappedykker	34	14	18
Sorthalset Lappedykker	24	8	14
Knopsvane	44	64	43
Sangsvane	1	11	4
Canadagås		32	31
Gravand	14	22	25
Pibeand	24	42	33
Krikand	12	10	24
Gråand	100	53	90
Taffeland	28	20	43
Troldand	50	16	37
Stor Skallesluger	13	14	6
Fiskeørn	1	1	2
Blishøne	400	240	300
Brushane	11	20	

## Møgelmose sydvest for Ramten

<b>Amt:</b> Århus
<b>Kommune:</b> Nørredjurs
<b>Lokalitetsnr:</b> 725560
<b>Lokalitetstype:</b> Mose
<b>Klassifikation:</b> V3

<b>Ejer:</b> Privat
<b>Dækning:</b> Y3
<b>UTM E:</b> 599340
<b>UTM N:</b> 6255540
<b>Beskrivelse:</b> Peter Lange 09/97

### Beskrivelse

Lille fladvandet sø, omgivet af enge og agerland.

### Karakteristik

Ynglende vandfugle.

### Dækning

Sporadisk; yderligere ornitologiske oplysninger ønskes.

### Beskyttelser

NBL's §3.

### Ekskursionsmål

Søen overskues fint fra landevejen lige nord for området.

### Oplysere

Peter Lange, Allan Janniche.



### Ynglefugle, antal par

	1995	1996
Gråand		1
Taffeland	1-2	
Troldand	1	
Blishøne		2
Hættemåge		1
Rørspurv		1

## Odder Dyrehave og Rathlousdal Skov

<b>Amt:</b> Århus
<b>Kommune:</b> Odder
<b>Lokalitetsnr:</b> 727025, 727030
<b>Lokalitetstype:</b> Skov
<b>Klassifikation:</b> S3

<b>Ejer:</b>
<b>Dækning:</b> Y2
<b>UTM E:</b> 570250
<b>UTM N:</b> 6203300
<b>Beskrivelse:</b> Peter Lange 09/97

### Beskrivelse

Overvejende løvskov, dele heraf med parkagtig karakter. Partier med gammel, næsten urørt løvskov findes i begge skove. Langs åen mere fugtige områder, nogle damme og græsmarker. Langs vejen til godset en fredet linde-allé.

### Karakteristik

Ynglende skovfugle. Ynglende bjergvipstjert.

### Dækning

Ufuldstændig ynglefugletælling 1994-95.

### Beskyttelser

Både Dyrehaven og Rathlousdal Skov indgår i Rathlousdal-fredningen (i alt 474 ha).

### Erhvervsudnyttelse

Skovbrug; landbrug.

### Rekreativ udnyttelse

Intensiv færdsel til fods og på cykel i dele af skovene.

### Ekskursionsmål

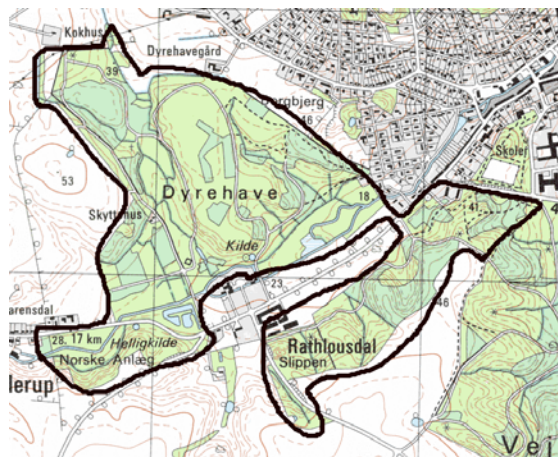
Lettilgængelig; mange skovveje og stier.

### Litteratur

se Dahl (1994).  
Bot. Lok. 24/45-1 & 4.

### Oplysere

Poul Erik Østergaard.



### Ynglefugle, antal par

#### Odder Dyrehave (727025)

	1994	1995
Gråand	3-4	4-6
Spurvehøg	0-1	
Musvåge	1-2	1-2
Grønbenet Rørhøne	1	
Blishøne	1	
Bjergvipstjert	2	1-2
Rødstjert	2	
Misteldrossel	2	1
Spætmejse	4-6	4-6
Træløber	3	1

#### Rathlousdal Skov (717030)

	1994	1995
Rødstjert	1	
Spætmejse	3	5
Træløber	2	
Ravn	0-1	0-1

## Kysing Fjord

<b>Amt:</b> Århus
<b>Kommune:</b> Odder
<b>Lokalitetsnr:</b> 727060
<b>Lokalitetstype:</b> Mark
<b>Klassifikation:</b> R2

<b>Ejer:</b> Private
<b>Dækning:</b> R1
<b>UTM E:</b> 577600
<b>UTM N:</b> 6207780
<b>Beskrivelse:</b> Peter Lange 09/97

### Beskrivelse

Kysing Fjord udgør området syd for Norsminde Fjord. Området opstod af en i ca. 1830 gennemført afvandning af Norsminde Fjord, hvor Kysing Fjord med en dæmning blev adskilt fra denne. Kysing Fjord er i dag intensivt landbrugsområde, gennemskåret af kanaler og læhegn.

### Karakteristik

Kysing Fjord er ud over yngleplads for alm. forekommende arter som vibe og sanglærke karakteriseret ved at være vinterrasteplads for sang- og pibesvaner og gæs. Områdets benyttelse som vinterrasteplads for disse arter er af forholdsvis nyere dato, og i øvrigt stigende år for år.

### Dækning

Ugentlige optællinger gennem hele vinterhalvåret.

### Erhvervsudnyttelse

Landbrug.

### Ekskursionsmål

Området overskues let fra amtsvejen samt markveje.

### Beskyttelsesbehov

Et naturgenopretningsprojekt med henblik på at genskabe området som lavvandet fjord er under projektering hos Århus Amt.

### Litteratur

Se Norsminde Fjord.  
Bot. Lok. 24/2-1.

### Oplysere

Ole Gylling-Jørgensen m.fl.



### Rastefugle, årligt maksimum

	1993	1994	1995	1996
Knopsvane	123	143	23	8
Pibesvane	4	3	3	13
Sangsvane	125	141	152	255
Sædgås	34	2	2	1
Canadagås	31	52	56	75
Blå Kærhøg	1			
Hjejle	800	600	850	1400
Vibe	1500	850	1200	1100

## Norsminde Fjord og Assedrup Enge

<b>Amt:</b> Århus
<b>Kommune:</b> Odder, Hørning
<b>Lokalitetsnr:</b> 727065, 727075
<b>Lokalitetstype:</b> Fjord
<b>Klassifikation:</b> V1/V3, R1

<b>Ejer:</b>
<b>Dækning:</b> Y1, R1
<b>UTM E:</b> 577300
<b>UTM N:</b> 6208800
<b>Beskrivelse:</b> Peter Lange 09/97

### Beskrivelse

Norsminde Fjord er et beskyttet brakvandsområde, der gennem en højvandssluse er forbundet med Århus Bugt. I fjordens vestende er der tilløb fra Rævså (Odder Å).

Fjorden er beliggende i bunden af en tunneldal omgivet af morænebakker og var indtil 1830 ca. dobbelt så stor som nu, idet den sydlige del (Kysing Fjord, lok.nr. 727060) er afvandet, opdyrket og adskilt fra Norsminde Fjord af en dæmning.

I den vestlige ende af fjorden er der syd for Rævså's udløb et stort strandengsområde, der græsses af kvæg (Assedrup Enge).

Strandengsområdet grænser op til større engarealer.

De omkringliggende arealer udgøres af hhv. strandenge (29 ha) og strandrørsumpe (16 ha). Selve fjorden er meget lavvandet, med en gennemsnitsdybde på 0,6 m. Arealet af vandfladen er på 1,86 km<sup>2</sup>.

Højvandsslusen blev bygget i 1964 for at beskytte de lavtliggende arealer omkring fjorden mod oversvømmelse. Ved det nuværende sluseregulativ lukker slusen når højvandet overstiger +35 cm dvn. Strandengene omkring fjorden bliver således ikke længere oversvømmet af efterårs- og vinterhøjvandet.

### Karakteristik

Norsminde Fjord er et af amtets vigtigste raste- og fourageringsområder for ande- og vadefugle, lappedykkere og blishøns. Fjorden har sin største betydning i vinterhalvåret, hvor store mængder af blishøns og andefugle opholder sig her.

Vadefuglene ses almindeligvis kun på træk.

Der er konstateret tilbagegang for mange rastende andefuglearter, mens antallet af rastende vadefugle synes konstant de senere år.

Som ynglelokalitet er strandengsområderne rundt om fjorden af mindre værdi for ande- og

vadefugle, da tilgroning med tagrør, samt i visse år manglende græsning, bevirker, at der opstår vegetationstyper, som ikke er optimale ynglepladser for disse arter.

### Dækning

Grundigt undersøgt med ugentlige besøg (optællinger) de seneste 10-15 år. Tidligere mere uregelmæssige, men dog hyppige optællinger.

### Beskyttelser

EF-fuglebeskyttelsesområde nr. 30. Vildtreservat siden 1942. I reservatet "Det Herreløse" er der adgangsforbud i tiden 1. marts til 15. juli.

Strandengene er beskyttet af NBL's §3.

Strandengene mellem Norsminde og Grimsholm er omfattet af en landskabsfredning langs Oddervej (50 ha fredet).

### Erhvervsudnyttelse

En enkelt erhvervsfisker opsætter bundgarn i fjorden. Umiddelbart op til fjordens nordlige bred er der etableret "put&take" i nogle vandhuller i en tidligere grusgrav, ligesom der i samme område er givet tilladelse til en flugtskydningsbane.

### Rekreativ udnyttelse

Fjorden er relativt uberørt af fysiske forstyrrelser.

### Ekskursionsmål

Fjorden er tilgængelig fra østsiden ad sti på dæmningerne fra Norsminde. Der er flere gode udsigtspunkter fra dæmningerne, Kalvø og langs sydsiden.

Tekst, kort og tabel på næste side.



# Dansk Ornitologisk Forenings lokalitetsregistrering

## Norsminde Fjord og Assedrup Enge

### Beskyttelsesbehov

Græsningen af engene bør sikres. Det vil være ønskeligt, at en tæt på fjorden beliggende flugtskydningsbane nedlægges.  
Ændret slusepraksis - i retning af at tillade større oversvømmelser af engene - vil givetvis forbedre disses tilstand, og dermed være gavnlig for ynglefuglene.

### Litteratur

Gylling-Jørgensen, Ole 1995: Fuglene ved Norsminde Fjord og Kysing Næs, Gejrfuglen 31, s. 2-67, Østjysk Biologisk Forening.  
Norsminde Fjord 1992, teknisk rapport, Århus Amt, Natur og Miljø 1994.  
Højager, Søren 1983-1987: Artikler om fjordens plante- og dyreliv i Gejrfuglen, årg. 19 til 23, Østjysk Biologisk Forening.  
Højager S. 1991: Hvad venter vi på? Gejrfuglen 27, s. 2-3.  
Folder "Norsminde Fjord" fra Århus Amt.

### Oplysere

Ole Gylling Jørgensen, Ivan Zink-Nielsen m.fl.



### Ynglefugle, antal par

Assedrup Enge (727075)	1993	1994
Lille Lappedykker		0-1
Gråand	1	1
Musvåge	1	0-1
Agerhøne	2	3-4
Vibe	3	2
Dobbeltbekkasin	1	0-1
Rødben	1	0-1
Engpiber	10	7-9
Bynkefugl	1	2
Kærsanger	3	3
Kornværling		1

Tabel på næste side

# Dansk Ornitologisk Forenings lokalitetsregistrering

## Norsminde Fjord og Assedrup Enge

### Ynglefugle, antal par

Norsminde Fjord (727065)

	1970	1980	1993	1994	1995	1996
Lille Lappedykker	1	1	2	1-2	1	0-1
Toppet Lappedykker			1	0-1		
Gråstrubet Lappedykker			1	1	1	1
Knopsvane	2-4	6	4	3	3	5
Gravand	8	9	4	3	4	5
Gråand	4-6	9	3	2	2	2
Spidsand		1				
Atlingand		0-1				
Skeand	1	1				
Troldand				0-1		
Toppet Skallesluger	1-7	10	3	3	3	4
Spurvehøg				0-1		
Musvåge				1		
Tårnfalk				1	1	
Vagtel		0-2				
Vandrikse	1		2	1-2		
Plettet Rørvagtel	0-2					
Grønbenet Rørhøne	4		1	0-1		
Blishøne	30		5	4-5	4	3
Strandskade	1	1-2		0-1	1	0-1
Klyde	11					
Lille Præstekrave	1-2					
Stor Præstekrave	5	2	1	2	1	1
Vibe	30	10-13	3	4-5	7	8
Almindelig Ryle	3	1				
Dobbeltbekkasin	2		1	0-1		
Rødben	15	1-2	2	3-4	2-3	1-2
Hættemåge		1				
Havterne	0-1					
Dværgerterne	0-3					
Gøg	3					
Natugle				1	1	1
Skovhornugle				1-2	1	0-1
Engpiber			9	6-8	6-8	6-8
Gul Vipstjert	7	6-9	1-2	1		0-1
Nattergal			2	4-5	5-6	5-6
Bynkefugl	3				1-2	2
Kærsanger	2-4		8	9	8-9	9-10
Rørsanger				4-8	6-8	7-8
Skægmejse			4	3-4		
Rødrygget Tornskade			1			1
Rørspurv				10-14	16-18	16-18
Kornværbling				3-4	3-4	4

Tabel på næste side.

# Dansk Ornitologisk Forenings lokalitetsregistrering

---

## Norsminde Fjord og Assedrup Enge

### Rastefugle, årligt maksimum

Norsminde Fjord (727065)

	1970	1980	1993	1994	1995	1996
Lille Lappedykker	300	90	48	31	63	12
Toppet Lappedykker			5	6	23	3
Skarv			50	50	45	85
Fiskehejre	100	70	42	72	64	25
Knopsvane	150	270	240	428	590	370
Pibesvane			6	3	3	16
Sangsvane	10		134	80	260	120
Sædgås			4	11	6	3
Blisgås			2	13	2	6
Grågås		20	32	7	18	28
Canadagås			31	64	80	75
Bramgås				1	1	154
Gravand	275		70	80	120	34
Pibeand	1500	1200	1055	2630	3120	1600
Krikand	400	500	180	280	400	160
Gråand	1200	1300	1500	975	2000	800
Spidsand			10	38	13	4
Skeand	100	70	16	25	37	10
Taffeland	200	300	68	62	45	50
Troldand	1000	1500	300	610	500	200
Hvinand	300	175	269	220	400	42
Lille Skallesluger	25	25	5	2	2	4
Toppet Skallesluger	50		75	35	28	12
Stor Skallesluger	500		20	32	17	40
Rød Glente				1	1	1
Blå Kærhøg			1	1	1	
Fiskeørn			1	1		1
Blishøne		5000	3400	4700	7800	2800
Hjejle		800	600	750	650	350
Vibe		3100	1500	2500	1200	600
Islandsk Ryle	70		10	1	2	18
Dværgryle	20		1		5	68
Temmincksryle	50		1		6	1
Krumnæbbet Ryle	10		2	6	6	3
Almindelig Ryle	500	360	127	133	100	121
Brushane	50	140	13	11	13	50
Enkeltbekkasin	100		26	2	1	3
Dobbeltbekkasin		200	76	77	85	55
Sortklire	10		12	3	8	10
Rødben	40		32	21	14	12
Hvidklire	30		34	37	45	26
Svaleklire	10		2	2	5	4
Tinksmed	150	75	5	7	6	25
Mudderklire	120		11	14	14	19

## Hov Røn

<b>Amt:</b> Århus
<b>Kommune:</b> Odder
<b>Lokalitetsnr:</b> 727120
<b>Lokalitetstype:</b> Ø
<b>Klassifikation:</b> K1

<b>Ejer:</b>
<b>Dækning:</b> Y1
<b>UTM E:</b> 580000
<b>UTM N:</b> 6196140
<b>Beskrivelse:</b> Peter Lange 09/97

### Beskrivelse

Ca. 2 ha stor, ret flad, stenet ø, beliggende ca. 2 km SØ for Hov. Det meste af øen består af strandvolde, men på den sydlige del findes ét stort og flere mindre vandhuller.

### Karakteristik

Vigtig ynglelokalitet for måger og ederfugle.

### Dækning

Ynglefugle tælles med års mellemrum af DMU.

### Beskyttelser

Hov Røn er vildtreservat med adgangsforbud i fuglenes yngletid (1. marts - 15. juli).

### Rekreativ udnyttelse

Jagt.

### Litteratur

Løjtnant, Bernt & Erik Wessberg 1990: Hov Røn. En ø-floraliste med noter. Gejrfuglen 26, s. 41-47. Bot. Lok. 24/140-1.

### Oplysere

DMU v. Jens Gregersen.

### Ynglefugle, antal par

	1970	1980	1994
Skarv			8
Knopsvane	4	14	2
Grågås	0-1		
Gravand		3	
Gråand	1-10	4	
Ederfugl	6-15	828	1038
Toppet Skallesluger	1-5	1	
Strandskade	14	8	3
Klyde	7		
Stor Præstekrave	1-2	1	2
Hættemåge	1000-2000		
Stormmåge	400	10	
Sildemåge		7	
Sølvmåge	200-500	477	400
Svartbag	3	87	75
Fjordterne	15		
Havterne	75		
Dværgterne	0-4		
Sanglærke			5
Engpiber			2
Skærpiber		1	



## Søby Fredskov (Ravnskov)

<b>Amt:</b> Århus
<b>Kommune:</b> Odder
<b>Lokalitetsnr:</b> 727130
<b>Lokalitetstype:</b> Skov
<b>Klassifikation:</b> S1

<b>Ejer:</b> Private
<b>Dækning:</b> Y2
<b>UTM E:</b> 576920
<b>UTM N:</b> 6196500
<b>Beskrivelse:</b> Peter Lange 09/97

### Beskrivelse

Overvejende løvskov - især bøg, dog også eg, ask, el m.m. I alt 72 ha. Det meste af skoven er ret højstammet. Jordbunden er meget leret. En mindre del udgøres af granbeplantninger. Yderst mod Søby Strand en smal bræmme med gamle egetræer.

### Karakteristik

Ynglende skovfugle, bl.a. pirol (senest i 1993).

### Dækning

Ynglefugletælling 1993.

### Erhvervsudnyttelse

Skovdrift.

### Rekreativ udnyttelse

Nogen jagt. Mange besøgende til fods.

### Ekskursionsmål

Let adgang til skoven ad de ret mange skovveje. Skoven er særlig kendt for pirolerne, som fandtes i kystskovbrynet for enden af den SØ-gående skovvej - de er ikke set siden 1993.

### Beskyttelsesbehov

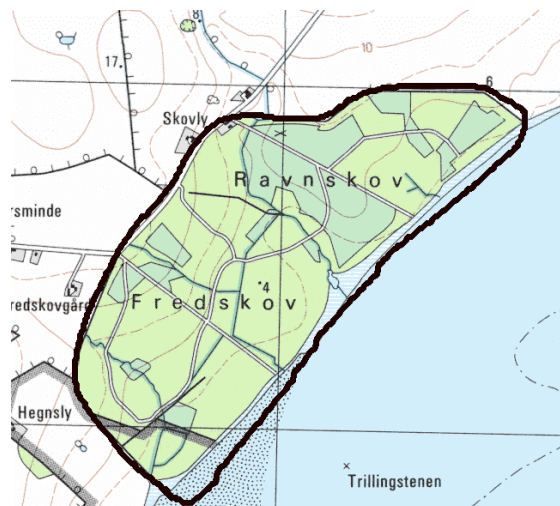
Bevoksningen af gamle ege bør bevares.

### Litteratur

Bot. Lok. 24/6.

### Oplysere

Thorkil Brandt m.fl.



### Ynglefugle, antal par

	1970	1993
Fiskehejre	0-5	
Gråand		1-2
Duehøg	1	0-1
Spurvehøg	1	1
Musvåge	1	1-2
Tårnfalk	1	0-1
Natugle		1
Stor Flagspætte		4-5
Misteldrossel	1	
Kærsanger		1
Spætmejse		5
Træløber		6-7
Pirol	1	1
Dompap		3

## Søby Rev

<b>Amt:</b> Århus
<b>Kommune:</b> Odder
<b>Lokalitetsnr:</b> 727140
<b>Lokalitetstype:</b> Ø
<b>Klassifikation:</b> K1

<b>Ejer:</b>
<b>Dækning:</b> Y1
<b>UTM E:</b> 577000
<b>UTM N:</b> 6194340
<b>Beskrivelse:</b> Peter Lange 09/97

### Beskrivelse

To øer; den sydligste langstrakt og krum; i alt ca. 5 ha. Øerne er opbygget af sten overlejret med sand. Vegetationen er domineret af marehalm og andre typiske strandvoldsplanter. På sydøen findes adskillige små vandhuller omkranset af strandasters. Omkring øerne, især mod vest og nordvest, findes stenet vade, blotlagt ved lavvande.

### Karakteristik

Ynglende måger, terner og stor ederfuglekoloni. Vigtig rasteplass for vadefugle.

### Dækning

Næsten årlige tællinger af ynglende fugle.

### Beskyttelser

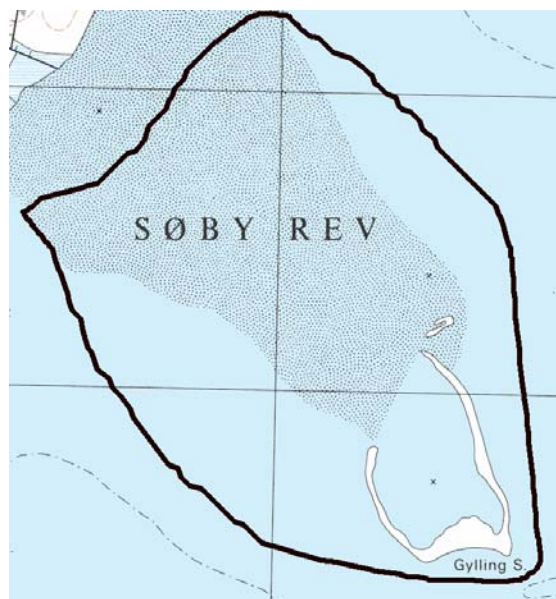
Søby Rev med omliggende farvande (i alt ca. 19 ha) er udlagt som vildtreservat (ø-reservat) med adgangsforbud i perioden 1. april - 15. juli.

### Litteratur

Løjtnant, Bernt & Erik Wessberg 1990: Søby Rev. En ø-floraliste med noter. Gejrfuglen 26, s. 2-7. Bot. Lok. 24/140-2.

### Oplysere

DMU v. Jens Gregersen, Søren Højager.



Tabel på næste side.

# Dansk Ornitologisk Forenings lokalitetsregistrering

## Søby Rev

### Ynglefugle, antal par

	<b>1970</b>	<b>1980</b>	<b>1993</b>	<b>1994</b>
Knopsvane	6	23-30	14	6
Grågås	2	2		
Gravand	1	1		
Krikand	0-1			
Gråand		3-5	2	
Skeand		1		
Ederfugl	15-30	140-366	683	695
Toppet Skallesluger	9-15	2		
Strandskade	8	17-24	13	15
Klyde	2-3	6-10	18	17
Stor Præstekrave	2	3-5	2	2
Dobbeltbekkasin	1			
Rødben	4-5	2		
Hættemåge	0-55	5	5	1
Stormmåge	200-300	245-333	124	150
Sildemåge				1
Sølvmåge	10	116	45	65
Svartbag	1	1	4	7
Splitterne	100-200	66		
Fjordterne	0-5			
Havterne	50-100	125	148	136
Engpiber			4	3

## Søby Strand

<b>Amt:</b> Århus
<b>Kommune:</b> Odder
<b>Lokalitetsnr:</b> 727145
<b>Lokalitetstype:</b> Strandeng, kyst, stenrev
<b>Klassifikation:</b> K3, R3

<b>Ejer:</b> Privat
<b>Dækning:</b> Y1, R3
<b>UTM E:</b> 575760
<b>UTM N:</b> 6194520
<b>Beskrivelse:</b> Peter Lange 09/97

### Beskrivelse

Det meste af lokaliteten udgøres af en smal strandzone med græs, kogleaks, tagrør m.m. Den sydlige 1/4 udgøres af mindre, afgræssede strandenge. Desværre er der smidt en del "skrammel" på disse strandenge. Langs kysten fladvandet "vadehav" med mange store sten. Dette område strækker sig ud til Søby Rev.

### Dækning

Ynglefugletælling 1993 (nordlige del) og 1994 (sydlige del). Ellers sporadiske oplysninger.

### Beskyttelser

Strandenge og strandrørsumpe er omfattet af NBL's §3, ellers ingen.

### Erhvervsudnyttelse

Afgræsning af de sydlige strandenge.

### Rekreativ udnyttelse

Jagt, sandormegravning og alm. færdsel til fods. Dog en del mindre færdsel end ved Splidholm. Færdsel til Søby Rev i forbindelse med jagt sker gennem området.

### Ekskursionsmål

Adgang til den nordlige del via Hov, ellers via skovveje gennem Søby Fredskov.

### Beskyttelsesbehov

Tabel på næste side.

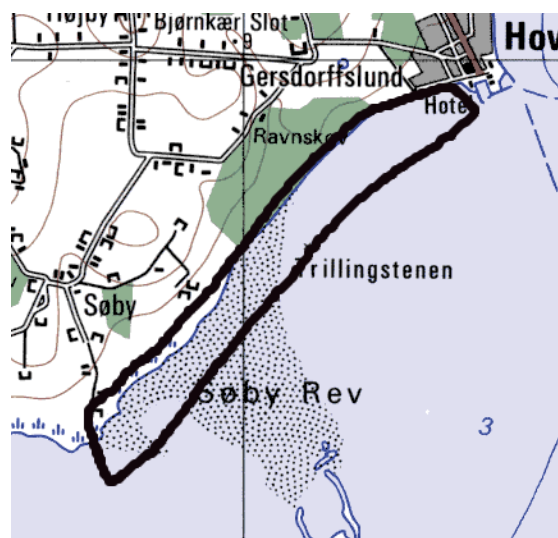
Det henkastede "skrammel" på strandengene burde fjernes. Det er vigtigt at græsningen på strandengene opretholdes.

### Litteratur

Bot. Lok. 24/7-1.

### Oplysere

Thorkil Brandt.





# Dansk Ornitologisk Forenings lokalitetsregistrering

## Søby Strand

### Ynglefugle, antal par

	1993	1994
Gravand	0-2	0-2
Gråand	1	0-2
Toppet Skallesluger	0-1	
Agerhøne		0-1
Strandskade	1	2
Klyde		3
Stor Præstekrave		0-1
Vibe		2
Rødben		3
Sanglærke		3
Engpiber	5	4
Gul Vipstjert		1
Kærsanger	1	1
Rørsanger	3-4	5-7
Rørspurv		3

Ynglefugletælling 1993 (nordlige del) og 1994 (sydlige del).

### Rastefugle, årligt maksimum

	1993	1994	1995
Knopsvane	42	17	5
Sangsvane		1	
Gravand	50	59	20
Gråand	75	50	4
Ederfugl	300	150	35
Strandskade	32	34	3
Hjejle	2000		
Almindelig Ryle		250	
Stor Regnspove	25		

## Kalsehoved Skov

<b>Amt:</b> Århus
<b>Kommune:</b> Odder
<b>Lokalitetsnr:</b> 727170
<b>Lokalitetstype:</b> Skov
<b>Klassifikation:</b> S1

<b>Ejer:</b> Gyllingnæs Gods
<b>Dækning:</b> Y1
<b>UTM E:</b> 573890
<b>UTM N:</b> 6189560
<b>Beskrivelse:</b> Peter Lange 09/97

### Beskrivelse

Overvejende løvskov - især eg og bøg, også en del ask, i mindre omfang birk, el, elm, lind m.m. En stor del af løvskoven har en høj alder. Der er også mindre områder med granplantage. Meget alsidig skov.

### Karakteristik

Ynglende skovfugle, bl.a. pirol og store bestande af huldue og korttået træløber.

### Dækning

Grundige ynglefugletællinger 1993-94.

### Beskyttelser

NBL's beskyttelseslinier og skovloven, ellers ingen.

### Erhvervsudnyttelse

Skovdrift - men relativt skånsom.  
Frem til ejerskifte 1.1. 1996 intensiv jagt. I vintersæsonen mange selskabsjagter. Stort opdræt og omfattende udsætning af fasanekyllinger.  
Efter 1.1. 1996 er jagt og fasan-opdræt stærkt nedprioriteret.

### Rekreativ udnyttelse

Pga. de besværlige adgangsforhold er der ikke særlig mange besøgende i skoven.

### Ekskursionsmål

Der er adgang til skoven enten via Gyllingnæsvej eller langs stranden fra vest eller øst.

### Beskyttelsesbehov

Ekstensivering af skovdrift.

### Litteratur

Bot. Lok. 24/9-4.

### Oplyser

Thorkil Brandt.



Tabel på næste side.

# Dansk Ornitologisk Forenings lokalitetsregistrering

## Kalsehoved Skov

### Ynglefugle, antal par

#### Kalsehoved Skov

	1993	1994	1995
Gravand	0-3	1	
Gråand		1	
Duehøg		0-1	
Spurvehøg	1	0-1	
Musvåge	2	1	
Tårnfalk	2	1	1
Huldue	4	4-5	
Gøg		1-2	
Natugle	1	1	
Stor Flagspætte	5-8	7-9	
Nattergal	1		
Rødstjert	1	1	
Kærsanger	1-2	1	
Spætmejse	6-10	8-9	
Træløber	6-10	8	
Korttået Træløber	5-6	8	
Pirol	0-1		
Allike		6	
Ravn	1	1	1
Dompap	1	2	
Kernebider	1-2	2	1



# Dansk Ornitologisk Forenings lokalitetsregistrering

## Kalsemade og Kalsenakke

### Ynglefugle, antal par

	1993	1994	1995
Ederfugl		2	
Tårnfalk			1
Agerhøne			2
Grønbenet Rørhøne		0-1	1
Blishøne	1	1	
Stor Præstekrave		1-2	
Vibe			4
Rødben		0-1	
Havterne		1-2	
Engpiber		4	
Kærsanger		0-1	
Rørsanger		1-2	
Gulspurv		2	
Rørspurv		1-2	

### Rastefugle, årligt maksimum

	1993	1994	1995
Knopsvane	18	200	29
Pibesvane		7	
Sangsvane	9	120	15
Sædgås			
Grågås	7	69	9
Canadagås		17	
Bramgås		83	3
Knortegås		64	
Mørkbuget Knortegås	41	6	175
Gravand	30	85	63
Pibeand	32	150	33
Krikand	150	170	150
Gråand	215	150	40
Bjergand	55	21	
Ederfugl	150	5000	3000
Sortand	100	125	18
Hvinand	30	150	25
Vandrefalk	1	1	
Hjejle	2500	8000	4000
Strandhjejle	48	42	10
Vibe	300	250	400
Islandsk Ryle	20	13	19
Almindelig Ryle	400	1250	2400
Lille Kobbersneppe	169	200	585
Rødben	50	45	40
Hvidklire	60	42	28

## Horskær

<b>Amt:</b> Århus
<b>Kommune:</b> Odder
<b>Lokalitetsnr:</b> 727200
<b>Lokalitetstype:</b> Strandeng, kyst
<b>Klassifikation:</b> K3, S3

<b>Ejer:</b>
<b>Dækning:</b> Y1
<b>UTM E:</b> 575300
<b>UTM N:</b> 6191530
<b>Beskrivelse:</b> Peter Lange 09/97

### Beskrivelse

Lange sandtanger (krumoddesystem), især den nordlige tange er meget smal. Bag disse tanger er der lavvandede vige. Det centrale af Horskær udgøres af strandenge med småsøer. Den sydlige halvdel af strandengene afgræsses af kødkvæg; den nordlige halvdel afgræsses ikke længere. Krat- og skovbevokset skrænt afgrænser området mod det bagvedliggende agerland.

Fiskehejrekoloni i lille skov sydvest for Horskærgård.

### Karakteristik

Ynglende og rastende vadefugle.

### Dækning

Min. månedlige tællinger gennem hele undersøgelsesperioden.

### Beskyttelser

18 ha fredet i 1985. Færdselsforbud i fuglenes yngletid.

### Erhvervsudnyttelse

Græssende kødkvæg. Skydefelt ud over områdets nordlige del.

### Rekreativ udnyttelse

Lidt jagt. Almindelig færdsel til fods.

### Ekskursionsmål

Adgang via markvejen mod øst fra Horskærgård. Bemærk færdselsforbud 1. april-31. juli.

### Beskyttelsesbehov

Græsning af strandengene opretholdes. Adgangsforbuddet i fuglenes yngletid respekteres ikke fuldt ud, men forstyrrelserne er ikke problematiske. Skydebanens indvirkning på fuglelivet bør klarlægges.

### Litteratur

Johansson, Lars P. 1979: Horskær-Kalsemade Rev. Gejrfuglen 15, s. 90-95.  
Bot. Lok. 24/9-1.

### Oplyser

Thorkil Brandt m.fl.



Tabel på næste side.

# Dansk Ornitologisk Forenings lokalitetsregistrering

## Horskær

### Ynglefugle, antal par

	1980	1994
Fiskehejre		5
Knopsvane	1	0-1
Gravand	1	1-2
Gråand		3
Ederfugl		5
Toppet Skallesluger	4	1
Fasan		1
Blishøne		4
Strandskade	4	5-6
Klyde	2	
Stor Præstekrave	2	5
Vibe	3	3
Rødben		5-7
Havterne	3	
Dværgterne	1	
Ringdue		1
Sanglærke		7
Engpiber		12
Gul Vipstjert		1
Stenpikker		0-1
Gulspurv		2
Rørspurv		4-5
Kornværting		1

## Splidholm

<b>Amt:</b> Århus
<b>Kommune:</b> Odder
<b>Lokalitetsnr:</b> 727210
<b>Lokalitetstype:</b> Kyst, strandrørsump
<b>Klassifikation:</b> K3, R2

<b>Ejer:</b> Private
<b>Dækning:</b> Y2, R1
<b>UTM E:</b> 574700
<b>UTM N:</b> 6193900
<b>Beskrivelse:</b> Peter Lange 09/97

### Beskrivelse

Hovedparten af området udgøres af lavvandede kystområder. Landområdet udgøres af strand-eng og græsmark fra Klægmade og op til Søby Strand. Mod nordøst er der en smal bræmme af tagrør i strandzonen. Ved Klægmade er der et dige, bag diget et mindre engområde, som af og til anvendes af vadefuglene.

### Dækning

Ynglefugletællinger 1994-95. Månedlige rastefugletællinger. Det skal pointeres, at vand- og vadefladen så vidt muligt er optalt helt ud til Søby Rev.

### Beskyttelser

Enge, strandenge og strandrørsump er omfattet af NBL's §3, samt beskyttelseslinier.

### Erhvervsudnyttelse

Strandeng og græsmarker bliver afgræsset. Skydebane med skudfelt ud over den sydlige del af området.

### Rekreativ udnyttelse

Strandjagt, lystfiskeri (bl.a. med ruser), sandormegravning og alm. færdsel til fods. Generelt betydelig mere forstyrrelse og færdsel end ved Kalsemade og Horskær.

### Ekskursionsmål

Adgang og udsigt over den sydlige og vestlige del af området fra P-plads ved Sølyst. Også adgang via markvej lige syd for Klægmade. Diget ved Klægmade er det bedste obs.-punkt.

### Beskyttelsesbehov

Enge og strandenge bør fortsat græsses. Skydebanens betydning for fuglelivet bør undersøges. En begrænsning af færdslen i området vil sandsynligvis øge områdets værdi som rastelokalitet.

### Oplysere

Thorkil Brandt, Peter Lange m.fl.



Tabel på næste side.



# Dansk Ornitologisk Forenings lokalitetsregistrering

## Splidholm

### Ynglefugle, antal par

	<b>1994</b>
Knopsvane	2
Gravand	2
Gråand	2
Agerhøne	1
Strandskade	2
Klyde	3
Vibe	2
Rødben	3
Sanglærke	1
Engpiber	6
Gul Vipstjert	1
Sivsanger	1
Rørsanger	5-10
Rørspurv	5

### Rastefugle, årligt maksimum

	<b>1993</b>	<b>1994</b>	<b>1995</b>
Skarv	67	7	100
Knopsvane	76	135	156
Pibesvane	4		
Sangsvane	138	160	95
Canadagås	33	78	
Mørkbuget Knortegås	85		110
Gravand	25	78	77
Pibeand	25	2	40
Krikand		8	600
Gråand	8	60	150
Spidsand		4	35
Ederfugl	592	300	400
Hvinand	25	200	150
Blishøne			250
Hjejle	100	500	800
Strandhjejle	53	5	2
Vibe	170	135	80
Almindelig Ryle	600	177	600
Dobbeltbekkasin	14	3	6
Lille Kobbersneppe	48	115	200

## Lerdrup Bugt og Alrø Poller

<b>Amt:</b> Århus
<b>Kommune:</b> Odder
<b>Lokalitetsnr:</b> 727240 m.fl.
<b>Lokalitetstype:</b> Kyst, hav, øer, strandeng
<b>Klassifikation:</b> K1, R1

<b>Ejer:</b>
<b>Dækning:</b> Y2, R1
<b>UTM E:</b> 570300
<b>UTM N:</b> 6191100
<b>Beskrivelse:</b> Peter Lange 09/97

### Beskrivelse

Små, ubeboede fjordholme, strandenge og lavvandede fjordområder.

### Karakteristik

Ynglende vadefugle, måger og terner, stor ederfuglekoloni. En af Østjyllands vigtigste lokaliteter for rastende ande- og vadefugle.

### Dækning

Regelmæssige optællinger af rastende fugle. Ynglefugle tælles årligt på Alrø Poller, mens der for resten af området kun er sporadiske oplysninger om ynglende fugle.

### Beskyttelser

Se lok. nr. 727260 (Alrø).

### Erhvervsudnyttelse

Se lok. nr. 727260 (Alrø).

### Rekreativ udnyttelse

Se lok. nr. 727260 (Alrø).

### Ekskursionsmål

Se lok. nr. 727260 (Alrø).

### Beskyttelsesbehov

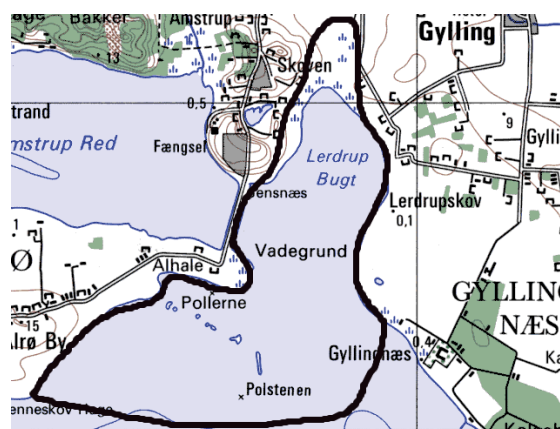
Se lok. nr. 727260 (Alrø).

### Litteratur

Se lok. nr. 727260 (Alrø).

### Oplysere

Se lok. nr. 727260 (Alrø).



# Dansk Ornitologisk Forenings lokalitetsregistrering

## Lerdrup Bugt og Alrø Poller

### Ynglefugle, antal par

#### Lerdrup Bugt (727240)

	1970	1993	1995
Ederfugl			4
Toppet Skallesluger	3-5		
Klyde	3-5		
Vibe		2	
Almindelig Ryle	2		
Dobbeltbekkasin	2		
Rødben	5-7		
Gul Vipstjert	3		

#### Alrø Poller (727290)

	1970	1980	1993	1994	1995	1996
Knopsvane	2	17	3	5	8	19
Gråand	1	3		2		
Ederfugl	5	100-184	701	840	1071	608
Toppet Skallesluger	7	20				
Strandskade	10-15	17	14	19	9	
Klyde	5-14	6-15		6		
Stor Præstekrave	10	1		1	1	
Vibe	10-20	10				
Almindelig Ryle	1	1				
Rødben	14	2-7			1	
Hættemåge	70-200	83-488	51	98		
Stormmåge	10	79	86	53	42	26
Sølvmåge	2	5	21	22	21	24
Svartbag		1	2	14	19	16
Splitterne	10	0-215				
Fjordterne	10	3				
Havterne	250-400	144-275	76	134	2	
Engpiber				2		
Gul Vipstjert	4				1	

#### Alrø Polkrog (727300)

	1994
Almindelig Ryle	1

Tabel på næste side.

# Dansk Ornitologisk Forenings lokalitetsregistrering

## Lerdrup Bugt og Alrø Poller

### Alrø Alhale (727310)

	1993	1994	1995
Ederfugl		1	
Toppet Skallesluger	1		
Strandskade			4
Rødben			6
Engpiber			1
Gul Vipstjert			1

### Rastefugle, årligt maksimum

#### Lerdrup Bugt (727240)

	1970	1993	1994	1995	1996
Toppet Lappedykker		2	72	23	
Skarv		1	10	51	1
Fiskehejre		13	7	7	5
Knopsvane	400	27	81	33	127
Sangsvane		40	144	7	185
Sædgås	100				
Grågås	50				
Knortegås	100				
Gravand	200	97	80	157	2
Pibeand	500		30	113	362
Krikand			10	10	4
Gråand	800	7	18	11	62
Troldand	1000		10	20	
Bjergand		22			15
Ederfugl	500	14	36	122	2
Hvinand	300	40	145	57	214
Toppet Skallesluger	50	23	50	84	37
Stor Skallesluger	100	15	35	12	13
Vandrefalk					1
Hjejle	1	900	1810	4650	3500
Vibe	1	177	410	495	170
Almindelig Ryle	1	315	330	1000	510
Brushane			23		
Lille Kobbersneppe	1	7	34	12	
Hvidklire	1	20	43	5	3

#### Lerdrup Enge (727245)

	1994	1995
Knopsvane	62	29
Pibesvane	1	
Sangsvane	148	
Gravand		182
Krikand		129
Hjejle		3800
Vibe	4	390

Tabel på næste side.

# Dansk Ornitologisk Forenings lokalitetsregistrering

## Lerdrup Bugt og Alrø Poller

### Lerdrup Vadegrund

	1993	1994	1995
Pibesvane		2	
Sangsvane	3	6	3
Gravand	11	68	110
Pibeand		345	224
Krikand	14	280	214
Gråand		100	695
Ederfugl	4	560	42
Hvinand	83	90	90
Toppet Skallesluger		134	70
Hjejle	445	20	15
Vibe		255	180
Almindelig Ryle	90	800	50

### Alrø Poller (727290)

	1970	1980	1993	1994	1995
Sorthalset Lappedykker				15	
Skarv				300	100
Sangsvane			4		15
Grågås			94	57	430
Gravand			165	310	139
Pibeand			156	650	1155
Krikand			100	628	800
Gråand			280	1295	1200
Ederfugl			701	840	2142
Hvinand			29	67	6
Strandskade			200	120	150
Klyde			25	59	47
Stor Præstekrave			6	60	11
Hjejle			2665	11880	7300
Strandhjejle	50		1	14	4
Vibe		500	20	500	390
Islandsk Ryle	100	275	13	12	75
Almindelig Ryle	1000	8000	750	2000	1500
Lille Kobbersneppe	3000	3000	500	650	1100
Lille Regnspove	10			2	2
Stor Regnspove	200	250	13	120	63
Sortklire	1			18	8
Rødben	1	100	20	38	40
Hvidklire	1		18	32	22
Mudderklire				4	54

Tabel på næste side.

# Dansk Ornitologisk Forenings lokalitetsregistrering

## Lerdrup Bugt og Alrø Poller

### Alrø Alhale (727310)

	<b>1993</b>	<b>1994</b>	<b>1995</b>
Strandskade	151	103	79
Klyde	30	15	9
Hjejle	600	400	2200
Vibe	163	300	230
Almindelig Ryle	915	3000	600
Lille Kobbersnepe	55	300	204

### Alrø Polkrog (727300)

	<b>1993</b>	<b>1994</b>	<b>1995</b>
Grågås	94		45
Gravand	65		75
Pibeand	350		795
Krikand	31		905
Gråand			240
Ederfugl	500		
Vandrefalk	1		1
Strandskade	140	93	80
Klyde	34	28	35
Hjejle	2500	4000	4800
Vibe	175	2	220
Almindelig Ryle	800	800	1500
Lille Kobbersnepe	1720	900	600
Stor Regnspejle	24	56	58
Rødben	56	3	52
Hvidklire	86		14

## Alrø

<b>Amt:</b> Århus
<b>Kommune:</b> Odder
<b>Lokalitetsnr:</b> 727260 m.fl.
<b>Lokalitetstype:</b> Ager, strandeng
<b>Klassifikation:</b> K1, R1

<b>Ejer:</b>
<b>Dækning:</b> Y2, R2
<b>UTM E:</b> 567340
<b>UTM N:</b> 6191160
<b>Beskrivelse:</b> Peter Lange 09/97

### Beskrivelse

Områderne Pollerne & Lerdrup Bugt og Amstrup Red beskrives særskilt.

Selve Alrø er en moræneø på ca. 760 ha. På langs af øens midte hæver sig en mindre højderyg på indtil 15 m over havet; langs denne ligger byen og hovedfærdselsåren. Siden 1931 har Alrø været forbundet med fastlandet via en dæmning.

Langt den overvejende del af øen er under landbrugsmæssig drift. Der er 3 mindre skovområder ved Sønderby, fortrinsvis med løvtræer, samt flere strandengsarealer, hvoraf de største og bedst bevarede ligger i den østlige del på og ved Alhale. En kanal - Holterenden - afvander den nordlige del af øen.

Med undtagelse af Alrø Sund og Draget er vanddybden omkring Alrø overalt ringe, og ved lavvande er et meget stort område syd for Alhale tørlagt. I dette område ligger 8-9 småholme kaldet Pollerne, og ved Henneskov Hage findes yderligere en lille holm.

### Karakteristik

Ynglende ande- og vadefugle på strandengene. Ynglende klyde og havterne på Henneskov Hage. Vigtig rasteplads for ande- og vadefugle, især sangsvaner, hjejle, vibe m.fl. ses ofte raste på selve Alrø.

### Dækning

Regelmæssige optællinger.

### Erhvervsudnyttelse

Størstedelen af Alrø er under landbrugsmæssig drift.

### Rekreativ udnyttelse

Amstrup Red (især den østlige del) udnyttes intensivt til windsurfing. Endvidere er der en del lystsejlad i Alrø Sund og Draget syd og sydvest for øen.

Uden for reservatområdet drives der jagt, specielt på dykænder, og der er en smule lystfiskeri ved sydkysten, bl.a. ved Egehoved.

### Ekskursionsmål

Fugletårnet på Alhale giver et godt overblik over det mest fuglerige område med bl.a. Pollerne og Polkrog (teleskop anbefales!). Andre gode

observationspunkter er Strevelhoved mod nord og Egehoved mod sydvest.

### Beskyttelsesbehov

Med oprettelsen af Lerdrup Bugt Vildtreservat er der ingen aktuelle beskyttelsesbehov. Det er dog vigtigt, at strandengene på og ved Alhale fortsat afgræsses. I øvrigt kunne pumpestationen for enden af Holterenden sløjfes.

### Beskyttelser

Alrø og omliggende havområder er en del af Ramsarområde nr. 13 og EF-fuglebeskyttelsesområde nr. 36.

Alrø Poller har siden 1976 været reservat med forbud mod færdsel i fuglenes yngletid. I 1994 oprettedes et vildtreservat omfattende hele Lerdrup Bugt afgrænset mod syd af en ret linje fra Henneskov Hage til Kalsehoved på Gylling Næs (842 ha) samt 30 ha strandengsareal på Alhale. I reservatet er jagt på vandfugle forbudt, og færdsel er endvidere forbudt i perioden 1.4.-15.7.

Foruden 2 større strandengsarealer på Alhale er nogle mindre strandengsarealer beliggende i den vestlige del af øen beskyttet af Naturbeskyttelseslovens §3; det samme gælder en række mindre vandhuller.

Fortsættes på næste side.

# Dansk Ornitologisk Forenings lokalitetsregistrering

## Alrø

### Litteratur

Gregersen, J., 1973: Alrø ... et østjysk vadehav. Søravnen 1. årg, s. 92-96.

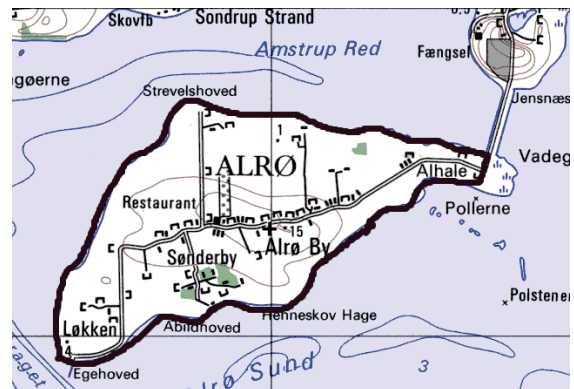
Gregersen, J., 1985: Alrø ... et østjysk vadehav. Søravnen 13. årg (2), s. 20-23.

Højager, S., 1997: Alrø. Nogle notater om flora og fauna. Gejrfuglen 33, s. 2-74 (Heri henvises til yderligere litteratur).

Bot. Lok. 24/9-4 & 24/10-1 (Lerdrup Bugt) samt 24/11-1 & 2 (Alrø).

### Oplysere

Søren Højager, DMU v. Jens Gregersen, Finn & Thorbjørn Herrik m.fl.



### Ynglefugle, antal par

#### Alrø

	1995
Knopsvane	1
Gråand	4
Ederfugl	1
Strandskade	2
Klyde	9
Stor Præstekrave	8
Vibe	20
Rødben	18-16
Engpiber	6-5

#### Henneskov Hage (727335)

	1995
Knopsvane	1
Ederfugl	4
Strandskade	2
Klyde	20
Stor Præstekrave	2
Rødben	1
Hættemåge	41
Havterne	129

#### Alrø Egehoved (727270)

	1993	1994	1995
Gråand		1	
Ederfugl			6
Stormmåge	1		

Tabel på næste side.



# Dansk Ornitologisk Forenings lokalitetsregistrering

## Alrø

### Rastefugle, årligt maksimum

Alrø	1993	1994	1995	1996
Knopsvane	17	33	45	27
Pibesvane			3	
Sangsvane	118	24	36	213
Hjejle	4000	6000	1300	
Vibe	64	610	240	
Stor Regnspove	10	185	70	

### Alrø Egehoved (727270)

	1993	1994	1995
Skarv	36	50	550
Ederfugl	36	200	500
Hvinand	70	60	40
Strandskade	17	112	96
Hjejle	120	1200	145
Vibe	50	200	25
Almindelig Ryle	300	82	1150
Lille Kobbersneppe	166	505	343

### Alrø Abildhoved (727330)

	1994
Almindelig Ryle	600

### Alrø Strevelshoved (727370)

	1993	1994	1995
Hjejle	80		300
Lille Kobbersneppe			25

### Henneskov Hage (727335)

	1994	1995
Pibeand	48	470
Gråand	30	65
Vibe	70	35
Islandsk Ryle	30	
Almindelig Ryle		500
Lille Kobbersneppe		1500

## Amstrup Mose

<b>Amt:</b> Århus
<b>Kommune:</b> Odder
<b>Lokalitetsnr:</b> 727350
<b>Lokalitetstype:</b> Mose
<b>Klassifikation:</b> V3

<b>Ejer:</b> Privat
<b>Dækning:</b> Y3
<b>UTM E:</b> 570200
<b>UTM N:</b> 6193270
<b>Beskrivelse:</b> Peter Lange 09/97

### Beskrivelse

Lille, næringsrig sø, omgivet af en bræmme af rød-  
el, pilekrat samt dyrkede marker og haver.

### Karakteristik

Ynglende gråstrubet lappedykker.

### Dækning

Kun sporadiske obs. haves. Yderligere  
ornitologiske oplysninger ønskes.

### Beskyttelser

NBL's §3.

### Rekreativ udnyttelse

Jagt og udsætning af ænder.

### Ekskursionsmål

Det meste af søen kan overskues fra Alrøvej.

### Beskyttelsesbehov

Fodring og udsætning af ænder bør stoppes.

### Oplysere

### Ynglefugle, antal par

	1980	1995	1996
Gråstrubet Lappedykker	1		1
Gråand	1-3	3-5	5-10
Taffeland		0-1	
Troldand	0-1		
Blishøne	3	1-2	

### Lokalrapport.



## Amstrup Red

<b>Amt:</b> Århus
<b>Kommune:</b> Odder
<b>Lokalitetsnr:</b> 727370, 727365
<b>Lokalitetstype:</b> Strandeng, ferskenge, kyst
<b>Klassifikation:</b> Y2, R2

<b>Ejer:</b> Private
<b>Dækning:</b> Y3, R2
<b>UTM E:</b> 568200
<b>UTM N:</b> 6192770
<b>Beskrivelse:</b> Peter Lange 09/97

### Beskrivelse

Forholdsvis lavvandet fjordområde, kantede med smalle bræmmer med strandenge. Ved udløbet af Åkær Å findes et større område med fersk- og strandenge og strandrørsumpe (Amstrup Enge), omgivet af skov og agerland.

### Karakteristik

Ynglende rørhøg, rastende andefugle.

### Dækning

Regelmæssige rastefugletællinger. Sporadiske oplysninger om ynglefugle.

### Beskyttelser

Se lok. nr. 727260 (Alrø).

### Erhvervsudnyttelse

Se lok. nr. 727260 (Alrø).

### Rekreativ udnyttelse

Se lok. nr. 727260 (Alrø).

### Ekskursionsmål

Se lok. nr. 727260 (Alrø).

### Beskyttelsesbehov

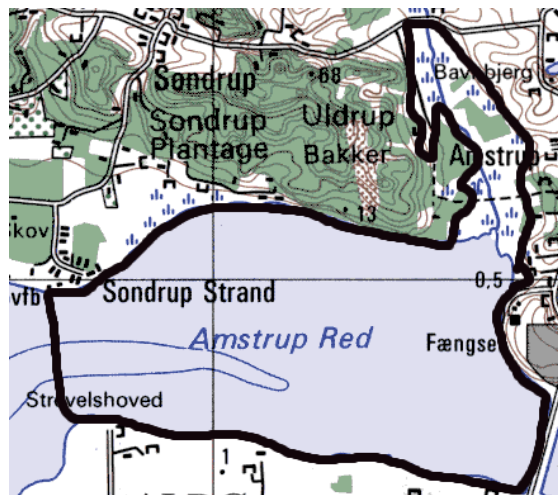
Se lok. nr. 727260 (Alrø).

### Litteratur

Se lok. nr. 727260 (Alrø).

### Oplysere

Se lok. nr. 727260 (Alrø).



### Ynglefugle, antal par

Amstrup Enge (727365)

	1995
Gravand	1
Gråand	1
Rørhøg	2
Vibe	4
Rødben	1
Gøg	1
Rørspurv	3

Tabel på næste side.

# Dansk Ornitologisk Forenings lokalitetsregistrering

## Amstrup Red

### Rastefugle, årligt maksimum

	1993	1994	1995
Sorthalset Lappedykker	42	10	42
Knopsvane	15	45	14
Sangsvane	1	7	12
Pibeand		106	120
Krikand	11		80
Gråand	11	18	77
Bjergand		800	2900
Ederfugl		55	100
Hvinand	505	503	2000
Toppet Skallesluger	15	75	49
Stor Skallesluger	4	17	30
Hjejle			80
Vibe		60	250
Dværgryle			10
Almindelig Ryle	1	50	25
Dobbeltbekkasin			14
Lille Kobbersneppe		66	80
Hvidklire		17	22

## Sondrup Plantage og Uldrup Bakker

<b>Amt:</b> Århus
<b>Kommune:</b> Odder
<b>Lokalitetsnr:</b> 727380, 727390
<b>Lokalitetstype:</b> Skov
<b>Klassifikation:</b> S4

<b>Ejer:</b> Private
<b>Dækning:</b> Y3
<b>UTM E:</b> 568510
<b>UTM N:</b> 6194300
<b>Beskrivelse:</b> Peter Lange 09/97

### Beskrivelse

Kuperet terræn, overvejende med nåleskove på sandet bund. I Uldrup Bakker flere nu stærkt tilgroede overdrev, småmoser og væld. Enkelte steder findes stadig tørre, sandede, græsbevoksede bakkeskråninger. Langs kysten ud mod Amstrup Red findes skovbevoksede skrænter, sine steder med naturskovspræg.

### Karakteristik

Ynglende skovfugle.

### Dækning

Sporadisk. Yderligere oplysninger ønskes.

### Beskyttelser

Hele området indgår i den store Søvind-Sondrup-Åkær fredning (i alt 2120 ha fredet).

### Erhvervsudnyttelse

Skovbrug og landbrug.

### Rekreativ udnyttelse

En del færdsel til fods; jagt.

### Ekskursionsmål

Der er adgang til området via skovveje og stier. I Uldrup Bakker findes afmærkede stisystemer, bl.a. til udsigtpunkterne Blakshøj og Traphøj, hvorfra der er udsigt over Horsens Fjord, Alrø, Hjarnø og egnen over mod Hov. I klart vejr kan man også skimte Æbelø nord for Fyn.

### Beskyttelsesbehov

De sidste rester af overdrev i Uldrup Bakker bør bevares.

### Litteratur

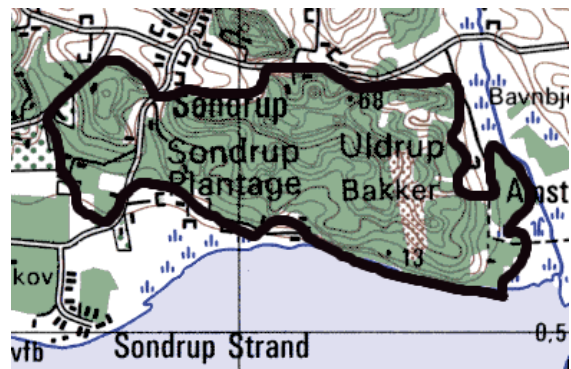
Folder fra Århus Amt: Sondrup-Åkjær-Uldrup Bakker.

Se også Dahl (1994).

Bot. Lok. 24/14-1, 4 & 5.

### Oplysere

Lokalrapport.



Tabel på næste side.

# Dansk Ornitologisk Forenings lokalitetsregistrering

## Sondrup Plantage og Uldrup Bakker

### Ynglefugle, antal par

Uldrup Bakker	1970	1994	1995
Lille Lappedykker	1		
Toppet Lappedykker	1		
Knopsvane	1		
Gråand	1		
Atlingand	1		
Hvøpsevåge	1		
Duehøg	1		
Spurvehøg	1		2
Musvåge	1		2
Tårnfalk	1		1
Plettet Rørvagtel	1		
Almindelig Ryle	20		
Dobbeltbekkasin	1		
Rødben	1		
Skovhornugle	1		
Hedelærke	1		
Skovpiber			4
Nattergal	1		
Spætmejse		1	
Træløber			1
Pirol	1		

Tal fra 1970 omfatter også Amstrup Enge m.m.

## Sondrup Strand

<b>Amt:</b> Århus
<b>Kommune:</b> Odder
<b>Lokalitetsnr:</b> 727400
<b>Lokalitetstype:</b> Strandeng
<b>Klassifikation:</b> K3

<b>Ejer:</b> Privat
<b>Dækning:</b> Y3
<b>UTM E:</b> 566980
<b>UTM N:</b> 6193900
<b>Beskrivelse:</b> Peter Lange 09/97

### Beskrivelse

Ca. 7,2 ha strandenge, der ud mod Horsens Fjord afgrænses af strandvolde af sand, alger og ålegræs. I områdets sydvestlige del findes et krumoddesystem under stadig udvikling. Strandengene er delvis græssede.

### Karakteristik

Visse år muligvis ynglende klyde. Mindre antal af rastende vadefugle.

### Dækning

Sporadiske oplysninger, yderligere oplysninger ønskes.

### Beskyttelser

Indgår i Sondrup-Uldrup-Åkær fredningen. Desuden NBL's §3.

### Erhvervsudnyttelse

Landbrug.

### Rekreativ udnyttelse

Ekstensiv.

### Ekskursionsmål

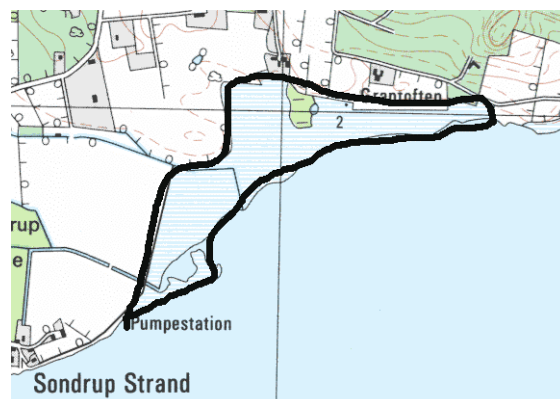
Det meste af området kan overskues fra dige ved Sondrup Strand.

### Beskyttelsesbehov

Fortsat græsning af strandengene bør sikres. Færdsel, især med hunde, på krumodden i fuglenes yngletid bør forhindres.

### Oplysere

Lokalrapport.



### Ynglefugle, antal par

	1993
Toppet Skallesluger	1
Strandskade	2
Klyde	0-3
Vibe	1
Engpiber	0-1

# Dansk Ornitologisk Forenings lokalitetsregistrering

## Åkær Enge

<b>Amt:</b> Århus
<b>Kommune:</b> Odder
<b>Lokalitetsnr:</b> 727430, 727420
<b>Lokalitetstype:</b> Eng, agerland
<b>Klassifikation:</b> V2

<b>Ejer:</b> Åkær Gods
<b>Dækning:</b> Y3
<b>UTM E:</b> 569230
<b>UTM N:</b> 6197150
<b>Beskrivelse:</b> Peter Lange 09/97

### Beskrivelse

Enge gennemskåret af grøfter og drækanaler, kær, som især syd for Vadsmøllevej er tilgroet med pil og birk, samt dyrket agerland.

### Karakteristik

Ynglende engfugle.

### Dækning

Sporadisk siden 1993, nyere oplysninger er meget ønskelige.

### Beskyttelser

Den sydlige del af området indgår i den 2120 ha store Søvind-Sondrup-Åkær-Vorsø fredning. Engene er desuden omfattet af NBL's §3.

### Erhvervsudnyttelse

Landbrug.

### Rekreativ udnyttelse

Jagt.

### Ekskursionsmål

Det meste af engene kan overskues fra off. tilgængelige mark- og skovveje i området.

### Beskyttelsesbehov

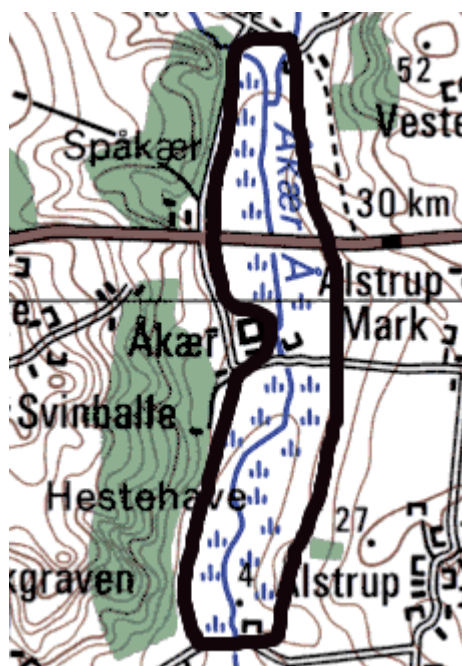
Yderligere opdyrkninger af engene bør undgås.

### Litteratur

DOF 1994: Sagen om Åkær. Søravnen 4/94, s. 20-23.

### Oplysere

Lokalrapport.



### Ynglefugle, antal par

Åkær Å (727430)	1996
Rørhøg	1
Åkær (727420)	1993
Tårnfalk	1
Vandrikse	1
Vibe	18-25
Dobbeltbekkasin	2-5
Rødben	0-2
Gul Vipstjert	1-3
Bjergvipstjert	1-2
Nattergal	1-2
Kærsanger	2



## Åkær Hestehave

<b>Amt:</b> Århus
<b>Kommune:</b> Odder
<b>Lokalitetsnr:</b> 727440
<b>Lokalitetstype:</b> Skov
<b>Klassifikation:</b> S2

<b>Ejer:</b> Åkær Gods
<b>Dækning:</b> Y3
<b>UTM E:</b> 568570
<b>UTM N:</b> 6196320
<b>Beskrivelse:</b> Peter Lange 09/97

### Beskrivelse

Overvejende løvskov.

### Karakteristik

Ynglende skovfugle, bl.a. huldue.

### Dækning

Sporadisk. Yderligere oplysninger ønskes.

### Erhvervsudnyttelse

Skovdrift. Hugsten er kraftigt intensiveret efter ejerskiftet i 1993.

### Rekreativ udnyttelse

Jagt; herudover ekstensiv færdsel.

### Ekskursionsmål

Skoven tilgængelig via skovveje.

### Beskyttelsesbehov

Ekstensivering af skovdrift og beskyttelse af redetræer er påkrævet.

### Oplysere

Lokalrapport.



### Ynglefugle, antal par

	1993	1995
Duehøg	0-1	0-1
Spurvehøg	1	2
Musvåge	2	2-3
Skovsneppe	1	
Huldue		2
Stor Flagspætte	2-5	1
Skovpiber	2-4	1
Ravn	0-1	0-1

# Dansk Ornitologisk Forenings lokalitetsregistrering

## Ørting Storskov

<b>Amt:</b> Århus
<b>Kommune:</b> Odder
<b>Lokalitetsnr:</b> 727460
<b>Lokalitetstype:</b> Skov
<b>Klassifikation:</b> (S4)

<b>Ejer:</b> Privat
<b>Dækning:</b> Y3
<b>UTM E:</b> 568750
<b>UTM N:</b> 6200100
<b>Beskrivelse:</b> Peter Lange 09/97

### Beskrivelse

Løv- og nåleskov.

### Karakteristik

Ynglende skovfugle.

### Dækning

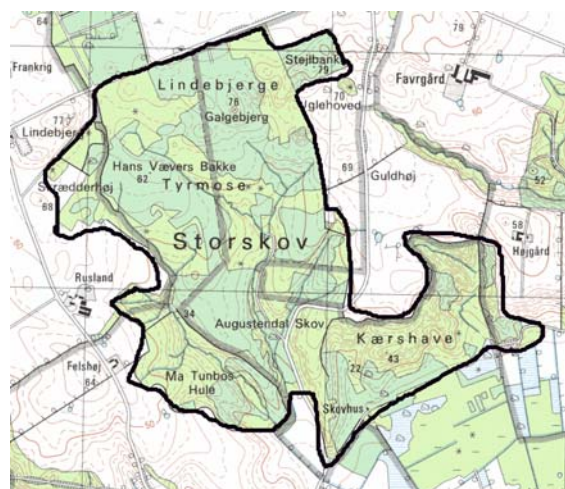
Sporadiske oplysninger fra 1996. Yderligere oplysninger ønskes.

### Erhvervsudnyttelse

Skovdrift.

### Oplysere

Poul Erik Østergaard, lokalrapport.



### Ynglefugle, antal par

	1970	1980	1996
Lille Lappedykker	1		
Gråand	1		
Hvøsevej	1	2	
Duehøg	1	1	
Spurvehøg	1	1-2	0-1
Musvej	1	4-5	0-1
Tårnfalk	1		
Grønbenet Rørhøne	1		
Blishøne	1		
Huldue	1	0-1	
Natugle		2-3	
Skovhornugle		1	
Vendehals	1		
Grønspætte	1	1	0-1
Stor Flagspætte			0-5
Bjergvipstjert	1		
Bynkefugl		1	
Misteldrossel		1	
Grøshoppesanger	0-1		
Kærsanger		1	
Spætmejse			0-7
Træløber			0-1
Rødrygget Tornskade		1	
Ravn	1	1	
Gulirisk		1	
Kernebidder		1	

## Lundhof Skov

<b>Amt:</b> Århus
<b>Kommune:</b> Odder
<b>Lokalitetsnr:</b> 727465
<b>Lokalitetstype:</b> Skov
<b>Klassifikation:</b> S3

<b>Ejer:</b> Privat
<b>Dækning:</b> Y3
<b>UTM E:</b> 567860
<b>UTM N:</b> 6201600
<b>Beskrivelse:</b> Peter Lange 09/97

### Beskrivelse

Skov, en del bøg.

### Karakteristik

Ynglende skovfugle og bjergvipstjert.

### Dækning

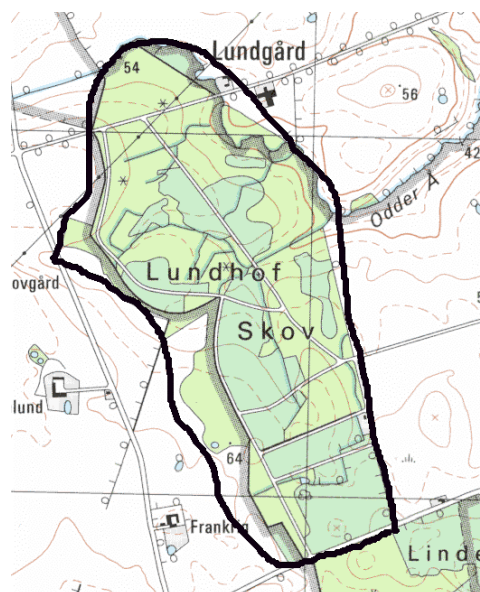
Ufuldstændig ynglefugletælling 1996.

### Erhvervsudnyttelse

Skovdrift.

### Oplysere

Poul Erik Østergaard; lokalrapport.



### Ynglefugle, antal par

	1996
Musvåge	0-1
Stor Flagspætte	2-4
Bjergvipstjert	0-1
Rødstjert	0-3
Spætmejse	0-7
Træløber	0-2
Kernebider	0-3

## Randlev-Ørting Mose

<b>Amt:</b> Århus
<b>Kommune:</b> Odder
<b>Lokalitetsnr:</b> 727470
<b>Lokalitetstype:</b> Mose
<b>Klassifikation:</b> V3

<b>Ejer:</b> Private
<b>Dækning:</b> Y2
<b>UTM E:</b> 572430
<b>UTM N:</b> 6199840
<b>Beskrivelse:</b> Peter Lange 09/97

### Beskrivelse

Mose- og engområde, delvis opdyrket, omkring Rævså. Flere gravede andesøer. Store områder med sumpede pilekrat.

### Karakteristik

Ynglende eng- og mosefugle.

### Dækning

Enkelte besøg 1994-95.

### Beskyttelser

NBL's §3.

### Erhvervsudnyttelse

Landbrug.

### Rekreativ udnyttelse

Ekstensiv; dog en del jagt.

### Ekskursionsmål

Utilgængelig.

### Beskyttelsesbehov

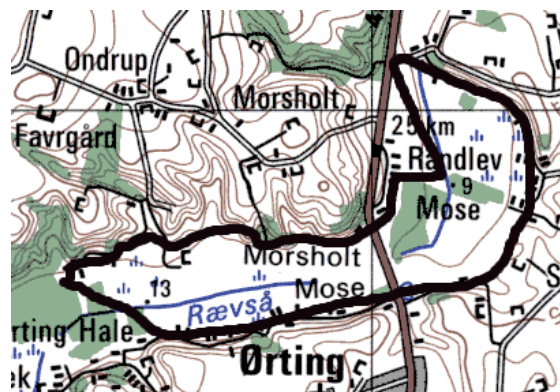
Yderligere opdyrknings i området bør afvises. Græsning eller høslæt af de tilbageværende engparceller bør sikres.

### Litteratur

Bot. Lok. 24/55-1.

### Oplysere

Thorbjørn Herrik m.fl.



### Ynglefugle, antal par

	1980	1994	1995
Lille Lappedykker	2		
Knopsvane	1	1	
Grågås		1	
Gråand		5-10	2-3
Troldand		0-1	
Musvåge		0-1	
Agerhøne		1	
Grønbenet Rørhøne		1	
Blishøne		4-6	
Vibe	5	6-8	
Dobbeltbekkasin			0-1
Gul Vipstjert	1		
Nattergal	7-10	6-8	15
Bynkefugl	3		
Græshoppesanger	0-1		1-2
Kærsanger	3-5	7-9	2
Rødrygget Tornskade		0-1	

## Tornsbjerg Skov og Hadrup Skov

<b>Amt:</b> Århus
<b>Kommune:</b> Odder
<b>Lokalitetsnr:</b> 727490, 727495
<b>Lokalitetstype:</b> Skov
<b>Klassifikation:</b> S3

<b>Ejer:</b> Private
<b>Dækning:</b> Y3
<b>UTM E:</b> 565230
<b>UTM N:</b> 6201200
<b>Beskrivelse:</b> Peter Lange 09/97

### Beskrivelse

Overvejende løvskov samt, nord for Hadrup Skov, et mindre, delvis tilgroet moseområde.

### Karakteristik

Ynglende skov- og mosefugle.

### Dækning

Sporadisk; yderligere oplysninger ønskes.

### Beskyttelser

Mosen ved Hadrup Skov er omfattet af NBL §3.

### Erhvervsudnyttelse

Skovdrift.

### Rekreativ udnyttelse

Ekstensiv.

### Beskyttelsesbehov

Ekstensivering af skovdrift og bedre beskyttelse af redetræer behøves.

### Litteratur

Bot. Lok. 24/136-1, 5 & 6.

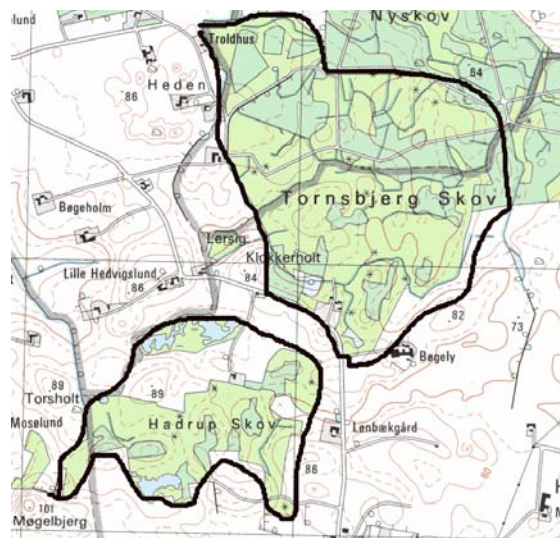
### Oplysere

Poul Erik Østergaard; lokalrapport.

### Ynglefugle, antal par

Tornsbjerg Skov (727490)

	1996
Musvåge	0-1
Stor Flagspætte	2-3
Ravn	0-1



### Ynglefugle, antal par

Hadrup Skov (727495)

	1980	1996
Lille Lappedykker	1	
Gråstrubet Lappedykker	1	1
Krikand	0-1	
Gråand	4	1
Troldand	1-2	
Spurvehøg	1	
Musvåge	2	1
Grønbenet Rørhøne	4	
Blishøne	4	1
Vibe	4	
Stor Flagspætte		0-2
Nattergal	1	
Sivsanger	1	
Spætmejse		0-3
Træløber		0-1
Rødrygget Tornskade	1	
Ravn		0-1
Kernebidder	1	

## Findal-Fredhave Skov

<b>Amt:</b> Århus
<b>Kommune:</b> Odder
<b>Lokalitetsnr:</b> 727550
<b>Lokalitetstype:</b> Skov
<b>Klassifikation:</b> S3

<b>Ejer:</b> Privat
<b>Dækning:</b> Y2
<b>UTM E:</b> 570440
<b>UTM N:</b> 6207250
<b>Beskrivelse:</b> Peter Lange 09/97

### Beskrivelse

Løv- og nåleskov, ellesumpe, askemose og kær, på skrænter langs Asbæk.

### Karakteristik

Ynglende skovfugle.

### Dækning

Optælling i 1996 er manglefuld.

### Erhvervsudnyttelse

Skovdrift.

### Rekreativ udnyttelse

Ekstensiv.

### Litteratur

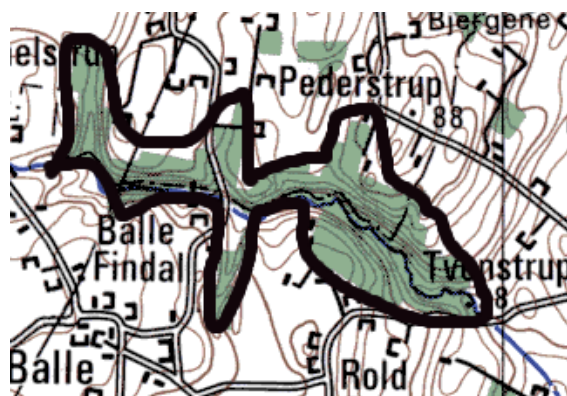
Bot. Lok. 24/64.

### Oplysere

Poul Erik Østergaard m.fl.

### Ynglefugle, antal par

	1980	1996
Lille Lappedykker	1	
Gråstrubet Lappedykker	1	1
Krikand	0-1	
Gråand	4	1
Troldand	1-2	
Spurvehøg	1	
Musvåge	2	1
Grønbenet Rørhøne	4	
Blishøne	4	1
Vibe	4	
Stor Flagspætte		0-2
Nattergal	1	
Sivsanger	1	
Spætmejse		0-3
Træløber		0-1
Rødrygget Tornskade	1	
Ravn		0-1
Kernebider	1	



## Tunø

<b>Amt:</b> Århus
<b>Kommune:</b> Odder
<b>Lokalitetsnr:</b> 727600 m.fl.
<b>Lokalitetstype:</b> Kyst, mose, skov, ager
<b>Klassifikation:</b> K1

<b>Ejer:</b>
<b>Dækning:</b> Y2
<b>UTM E:</b> 589450
<b>UTM N:</b> 6202000
<b>Beskrivelse:</b> Peter Lange 09/97

### Beskrivelse

Ca. 352 ha stor, ret kuperet ø. Det højeste punkt er 24 m og betegnes "Bjerget".

I det lavestliggende centrale område er der en mindre mose, som nu afgræsses. I direkte forlængelse af mosen ligger en meget ekstensivt drevet skov hovedsagelig bestående af løvtræer. En kraftig vegetation af gedeblad giver flere steder skoven et "urskovsagtigt" præg.

Langs den 9 km lange kyst ligger bl.a. to markante klinter, Nørreklint og Sønderklint, og to strandoverdrev; et mod nordvest kaldet Stenkalven og et mod øst kaldet Revet.

### Karakteristik

Stor koloni af ynglende tejst.

### Dækning

Regelmæssige optællinger af tejst. Herudover mere sporadiske oplysninger.

### Erhvervsudnyttelse

Hovedparten af øen er under landbrugsmæssig drift. En relativt stor del af landbrugsarealerne bruges til dyrkning af grøntsager, især porrer.

### Rekreativ udnyttelse

Havnen er særdeles velbesøgt om sommeren af lystsejlere; endvidere kommer der mange endagsturister til Tunø med båden fra Hov. En del af stranden specielt mod nord og øst udnyttes som badestrand, og der er en del lystfiskeri hele øen rundt.

Tunø rummer bl.a. flyveplads, campingplads, lejrskolemulighed og et par mindre sommerhusområder.

### Ekskursionsmål

En meget benyttet 7-8 km lang sti fører rundt om øen langs kysten; ved de 2 klinter er stien ført oven på klinterne bl.a. af hensyn til fuglelivet. Hele øen

kan overskues fra toppen af kirketårnet, der også fungerer som fyrtårn.

### Beskyttelsesbehov

Ophold i fuglenes yngletid ved Sønderklint og især Nørreklint bør undgås. Ellers ingen yderligere beskyttelsesbehov, hvis øens befolkning skal overleve.

### Beskyttelser

Godt 318 ha er fredet ved Overfredningsnævnskendelse (1965); kun 2 sommerhusområder, selve byen samt skoven er ikke fredet, men skoven er underlagt fredskovspligt. Endvidere er 8 vandhuller, mosen samt 3 strandoverdrev omfattet af naturbeskyttelseslovens §3.

### Litteratur

Højager, S., 1991: Tunø. Nogle notater om flora og fauna. Gejrfuglen 27. årg. s. 117-196. (Heri henvises til yderligere litteratur).

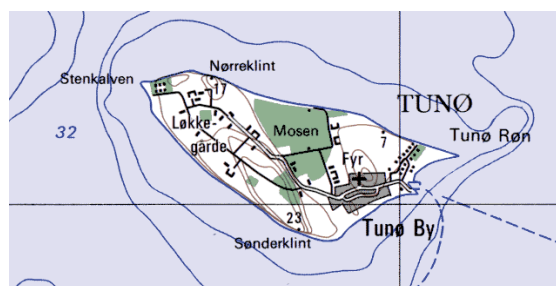
Bot. Lok. 23/12-1.

Folder Århus Amt: Tunø - en fredet ø.

Folder fra Sammenslutning af Danske Småøer.

### Oplysere:

Søren Højager m.fl.



Tabel på næste side.

# Dansk Ornitologisk Forenings lokalitetsregistrering

## Tunø

### Ynglefugle, antal par

#### Tunø (727600)

	1970	1980	1993	1995
Gravand	1		4-8	
Gråand	1-2			
Ederfugl	10			
Toppet Skallesluger	2-5		2	
Rørhøg		1		
Grønbenet Rørhøne	2-3			
Strandskade	10-20		3	11
Stor Præstekrave	5-10			
Vibe	20-50			
Dobbeltbekkasin	0-1			
Rødben	1			12
Stormmåge	10-100			
Tejst	2-5	40-70		
Digesvale	1000-3000			1026
Engpiber			1	1

#### Tunø Mose (727620)

	1993
Rørhøg	1
Skovsneppe	0-1
Ringdue	1

#### Tunø Sønderklint (727630)

	1993	1994	1995
Stormmåge	10		
Svartbag	0-1		
Tejst	26	37	28
Digesvale	568	115	

#### Tunø Nørreklint (727640)

	1993	1994	1995
Stormmåge	25		
Tejst	18	16	13
Digesvale	133	150	



## Svanegrund

<b>Amt:</b> Århus
<b>Kommune:</b> Odder
<b>Lokalitetsnr:</b> 727900
<b>Lokalitetstype:</b> Ø
<b>Klassifikation:</b> K2

<b>Ejer:</b> Staten
<b>Dækning:</b> Y1
<b>UTM E:</b> 584750
<b>UTM N:</b> 6188360
<b>Beskrivelse:</b> Peter Lange 09/97

### Beskrivelse

Ubevokset sandrev beliggende nord for Endelave, omgivet af fladvande, der blotlægges ved lavvande.

### Karakteristik

Skarvkoloni, ederfuglekoloni.

### Dækning

DMU udfører årlige ynglefugletællinger.

### Rekreativ udnyttelse

Jagt?

### Ekskursionsmål

Øen kan kun nås med båd. Svanegrund var det første sted i Danmark, hvor mellemskarven blev fundet ynglende på jorden.

### Litteratur

Harritz, Poul Henrik 1982: Skarv *Phalacrocorax carbo sinensis* ynglende på usædvanlig biotop i Danmark, 1982. DOFT 76, s. 80.

Løjtnant, Bernt 1986: Svanegrunden. En ø-floraliste med noter. Ø-flora nr. 14. Randers.

### Oplysere

DMU v. Jens Gregersen.



### Ynglefugle, antal par

	1970	1980	1994	1996
Skarv		0-8	1161	1201
Knopsvane		5-10		2
Grågås		1		
Ederfugl	8-14	43-123	255	129
Strandskade		8-11		
Klyde		0-2		
Stormmåge		9-16		
Sildemåge		15-20		
Sølvmåge		114-185		25
Svartbag		5-13	47	47
Havterne		2-8		

## Fussing Sø

<b>Amt:</b> Århus
<b>Kommune:</b> Purhus
<b>Lokalitetsnr:</b> 729030
<b>Lokalitetstype:</b> Sø
<b>Klassifikation:</b> V3, R2

<b>Ejer:</b>
<b>Dækning:</b> R2, Y2
<b>UTM E:</b> 553940
<b>UTM N:</b> 6258970
<b>Beskrivelse:</b> Peter Lange 09/97

### Beskrivelse

Ca. 212 ha stor, ret dyb (op til 25 m) sø, omgivet af høje bakker med skov, agerland, overdrev og krat. Søen var tidligere ret klarvandet, med rige forekomster af rankegrøde. Søen er i dag påvirket af næringsstoffilførsler med algevækst og nedsat sigtedybde til følge. I de beskyttede vige findes en omfangsrig rørskov af tagrør, søkogleaks og dunhammer.

### Karakteristik

Ynglende og rastende vandfugle.  
Overnatningsplads for skarv og stormmåge i sensommeren.

### Dækning

Regelmæssige optællinger. Ynglefuglene dog mindre godt; yderligere oplysninger herom ønskes.

### Beskyttelser

Søen og de mod vest tilgrænsende skove, marker og enge (i alt ca. 1200 ha) er fredet. Desuden NBL's §3.

### Erhvervsudnyttelse

Erhvervsfiskeri i søen.

### Rekreativ udnyttelse

Ekstensiv.

Tabel på næste side.

### Ekskursionsmål

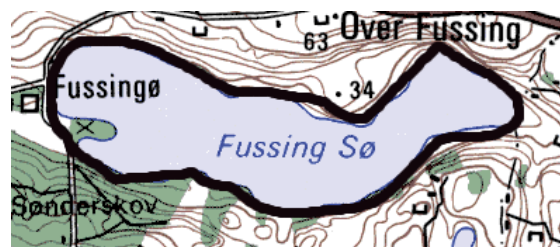
Søen er vanskelig at overskue. En flot udsigt over søen og dens omgivelser fås fra Randers-Viborg landevejen. Der er adgang til søbredden ved søens vestende (ved Fussingø Gods), hvor der er P-plads og badebro. Der er tillige udsigt over søen fra spidsen af den lille halvø Gammelhave, hvor også ruinerne af det gamle Fussingø, opført ca. 1555 af Albert Skeel, kan ses. Her findes også en meget gammel lindeallé og rester af parken med rotunder og spejldam.

### Beskyttelsesbehov

Yderligere overgødskning af søen bør undgås.

### Litteratur

Bot. Lok. 14/6-7.



# Dansk Ornitologisk Forenings lokalitetsregistrering

## Fussing Sø

### Ynglefugle, antal par

	1970	1980	1993	1994
Lille Lappedykker		1-2		
Toppet Lappedykker	10	7	15	
Gråstrubet Lappedykker			1	
Knopsvane		4	4	2
Gravand		10	2	
Gråand		20	3	
Grønbenet Rørhøne		2		
Blishøne	1	12	12-16	
Isfugl		1	1	
Bynkefugl				1
Dompap			2	

### Rastefugle, årligt maksimum

	1970	1993	1994	1995
Toppet Lappedykker		80	112	40
Skarv		1100	600	1500
Fiskehejre		7	6	2
Knopsvane		31	210	10
Sangsvane		17	7	30
Sædgås		26	12	
Grågås		15	90	100
Canadagås		26	33	
Gravand		26	11	4
Pibeand		50	154	20
Krikand		85	240	200
Gråand	1000	1500	1234	1500
Taffeland		20	25	40
Troldand	300	240	200	50
Hvinand		83	15	27
Stor Skallesluger		38	78	8
Fiskeørn		2	1	1
Blishøne	50	500	200	30
Vibe		7	110	
Stormmåge		20000	10000	3000

## Fussingø Skov

<b>Amt:</b> Århus
<b>Kommune:</b> Purhus
<b>Lokalitetsnr:</b> 729050 m.fl.
<b>Lokalitetstype:</b> Skov
<b>Klassifikation:</b> S1

<b>Ejer:</b> Staten
<b>Dækning:</b> Y2
<b>UTM E:</b> 551340
<b>UTM N:</b> 6259220
<b>Beskrivelse:</b> Peter Lange 09/97

### Beskrivelse

Fussingø Skov omfatter skovparterne Sønderkov, Espelund, Snedkerskov, Nedenskov og Hesselbjerg Skov. I det beskrevne område indgår tillige områderne omkring godset, slottet og Mølledammen.

Skovene er kuperede og kilderige på frodig muldbund. Flere steder findes meget gamle bøgebevoksninger, og i Nedenskov ligger den såkaldte Troldekov, der er en 240-årig stødskudsskov med lave, stærkt bugtede bøge og ege. Flere områder i skovene indgår i naturskogsstrategien og drives naturært, og et område af Hesselbjerg Skov (området nord og øst for Mølledammen) er udlagt til urørt skov.

### Karakteristik

Ynglende skovfugle, heraf flere fåtallige arter.

### Dækning

Ynglefugletælling 1993.

### Beskyttelser

Områder omkring godset, langs Møllebækken (Skals Å) og dele af Tuemosen er fredet.

### Erhvervsudnyttelse

Skovdrift, landbrug.

### Rekreativ udnyttelse

En del færdsel til fods, især i skovene omkring godset, hvor der er afmærkede stiforløb. Naturbørnehave og daghøjskole holder til i godsets bygninger.

### Ekskursionsmål

Lettilgængelig statsskov. Fra P-pladser ved badebroen, ved slottet og ved Thomasbakke udgår afmærkede vandreruter i skovene. Der er offentlig adgang til parken, hvor der findes flere meget gamle prydræer.

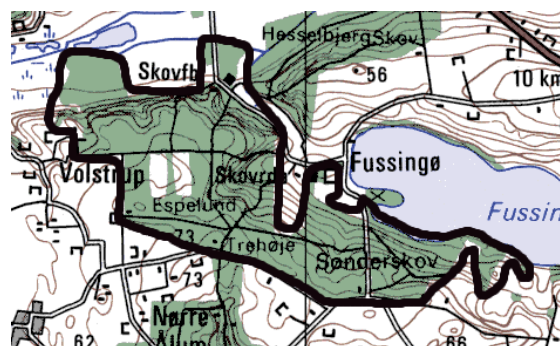
### Litteratur

Bot. Lok. 14/6-1-6.

Folder nr. 11 i serien "Vandreture i Statsskovene": Fussingø, Randers.

### Oplysere

Birger Rasmussen, Peter Styrbæk m.fl.



Tabel på næste side.

# Dansk Ornitologisk Forenings lokalitetsregistrering

## Fussingø Skov

### Ynglefugle, antal par

	1970	1980	1993
Lille Lappedykker			0-1
Knopsvane			1
Gråand			4-5
Hvepsevåge			1
Duehøg		1	1
Spurvehøg			2
Musvåge	1	3	3-5
Blishøne			2
Skovsneppe			1
Huldue			7
Ringdue			21-42
Gøg			5
Natugle			2
Isfugl			1-2
Vendehals			0-1
Grønspætte		2-3	5-10
Sortspætte			2
Stor Flagspætte			17-25
Sanglærke			3
Skovpiber			13
Bjergvipstjert		1	2
Nattergal			1
Rødstjert			6-11
Sivsanger			0-2
Kærsanger			1
Rørsanger			6
Spætmejse			30-46
Træløber			13-19
Skovskade			18
Allike			8-10
Gråkrage			10
Ravn	1		1
Stær			24
Dompap			6-10
Kernebider			3
Gulspurv			22-27
Rørspurv			2

## Svinding og Nørre Ålum Skov

<b>Amt:</b> Århus
<b>Kommune:</b> Purhus
<b>Lokalitetsnr:</b> 729070
<b>Lokalitetstype:</b> Skov
<b>Klassifikation:</b> S1

<b>Ejer:</b> Staten
<b>Dækning:</b> Y3
<b>UTM E:</b> 549520
<b>UTM N:</b> 6256970
<b>Beskrivelse:</b> Peter Lange 09/97

### Beskrivelse

Området omfatter Ålum Nørreskov og Vesterskov samt Brunskov. Indgår i Fussingø Statsskovdistrikt. Skovene ligger på bakket terræn på nordsiden af Nørreådalen. Flere steder findes bevoksninger af 150-200-årig bøg og eg. Nørreskov består dog hovedsagelig af nåleskov, plantet på sandede overdrev. Enkelte steder findes rester af egekrat.

### Karakteristik

Ynglende skovfugle.

### Dækning

Sporadisk. Yderligere oplysninger ønskes.

### Erhvervsudnyttelse

Skovdrift.

### Rekreativ udnyttelse

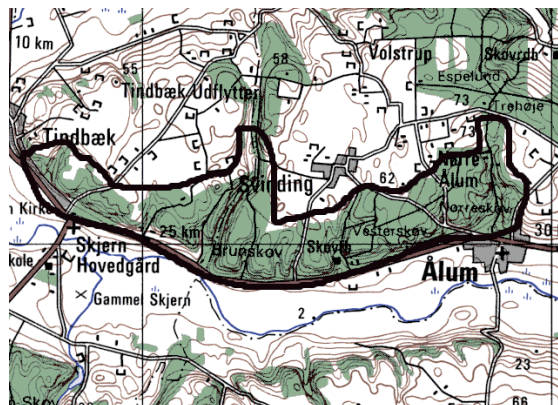
Ekstensiv færdsel.

### Ekskursionsmål

Lettilgængelig statsskov.

### Oplysere

Lokalrapport.



### Ynglefugle, antal par

	1996
Duehøg	0-1
Spurvehøg	0-1
Musvåge	1-2
Natugle	1
Sortspætte	0-1
Spætmejse	5
Træløber	2-3
Dompap	1

## Tuemosen

<b>Amt:</b> Århus
<b>Kommune:</b> Purhus
<b>Lokalitetsnr:</b> 729110
<b>Lokalitetstype:</b> Mose
<b>Klassifikation:</b> V1

<b>Ejer:</b>
<b>Dækning:</b> Y3
<b>UTM E:</b> 549860
<b>UTM N:</b> 6260240
<b>Beskrivelse:</b> Peter Lange 09/97

### Beskrivelse

Mosaik af gamle vandfyldte tørvegrave, rørskov, pilekrat, enge og småskove, beliggende i markant dal omgivet af hhv. Læsten Bakker (lok.nr. 729130) og Fussingø-skovene (lok.nr. 729050 m.fl.). Området afvandes af Vejlebæk, som er en del af Nørreå-systemet.

### Karakteristik

Ynglende mosefugle, bl.a. pungmejse.

### Dækning

Sporadiske oplysninger; yderligere oplysninger er meget ønskelige.

### Beskyttelser

Den centrale del af området indgår i Læsten Bakker-fredningen. Det meste af området er omfattet af NBL's §3 beskyttelser.

### Erhvervsudnyttelse

Landbrug.

### Rekreativ udnyttelse

Meget ekstensiv; lidt lystfiskeri og jagt.

### Ekskursionsmål

Vanskeligt tilgængeligt område. Der er kun få markveje og stier i området.

### Beskyttelsesbehov

Tiltag, der kan forhindre yderligere tilgroning.

### Litteratur

Bot. Lok. 14/2-3.

### Oplysere

Lokalrapport.



### Ynglefugle, antal par

	1993	1994	1996
Grågås			2-3
Gravand		0-1	
Gråand		5-8	
Grønbenet Rørhøne	2		
Blishøne	2	2	
Huldue		0-2	
Gøg		1-2	2
Natugle	2		
Isfugl		0-1	
Bjergvipstjert		0-1	
Nattergal		3-6	
Rødstjert		1	
Bynkefugl			1
Misteldrossel		0-2	
Græshoppesanger	1	1	
Rørsanger		3	
Pungmejse	1	1	1

## Læsten Bakker

<b>Amt:</b> Århus
<b>Kommune:</b> Purhus
<b>Lokalitetsnr:</b> 729130
<b>Lokalitetstype:</b> Hede, overdrev, skov
<b>Klassifikation:</b> S4

<b>Ejer:</b>
<b>Dækning:</b> Y3
<b>UTM E:</b> 550260
<b>UTM N:</b> 6260900
<b>Beskrivelse:</b> Peter Lange 09/97

### Beskrivelse

Stærkt kuperede lyng- og kratbevoksede bakker med hede og overdrev. I området findes flere sydvendte væld, som rummer rigkær.

### Karakteristik

Ynglende skov- og hedefugle.

### Dækning

Sporadiske oplysninger. Yderligere oplysninger om områdets ynglefugle er meget ønskelige.

### Beskyttelser

En del af området er fredet. Desuden NBL's §3.

### Erhvervsudnyttelse

Landbrug.

### Rekreativ udnyttelse

Ekstensiv.

### Ekskursionsmål

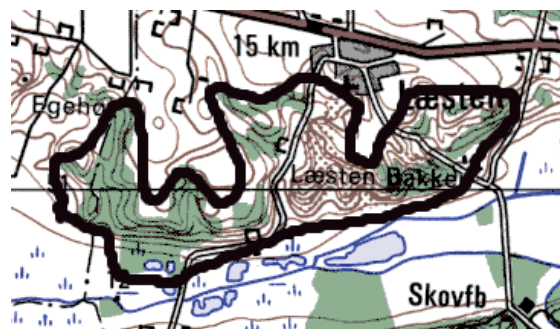
Der er ikke offentlig adgang til området.

### Litteratur

Bot. Lok. 14/2-1.

### Oplysere

Lokalrapport.



### Ynglefugle, antal par

	1995
Musvåge	0-3
Grønspætte	1
Nattergal	1
Bynkefugl	3
Rødrygget Tornskade	0-1



## Bjerregrav Mose

<b>Amt:</b> Århus
<b>Kommune:</b> Purhus
<b>Lokalitetsnr:</b> 729150 m.fl.
<b>Lokalitetstype:</b> Mose
<b>Klassifikation:</b> V1, R2

<b>Ejer:</b> Privat
<b>Dækning:</b> Y2, R2
<b>UTM E:</b> 555500
<b>UTM N:</b> 6262930
<b>Beskrivelse:</b> Peter Lange 09/97

### Beskrivelse

Amtets største sammenhængende vådområde, der består af en mosaik af dyrkede arealer, græsnings- eller høslætunge, krat og tørvegrave, af hvilke flere er meget omfangsrige og vandfyldte. Mosen gennemstrømmes og afvandes af Skals Å. Med til området regnes eng- og moseområder ved Sønderbæk og Sønderhede samt Østerkær ved Fårup.

### Karakteristik

Ynglende mose- og vandfugle, heraf flere fåtallige arter.

### Dækning

Ynglefugletælling efter kortlægningsmetoden i 1993 i selve Bjerregrav Mose, sporadiske oplysninger fra den øvrige del af området. Yderligere oplysninger herfra er meget ønskelige.

### Beskyttelser

Næsten hele området er omfattet af NBL's §3.

### Erhvervsudnyttelse

Landbrug.

### Rekreativ udnyttelse

Intensiv jagt (op til 400 skud er talt på jagtpremieren) og udsætning og fodring af ænder; lystfiskeri. Herudover kun meget ekstensiv færdsel til fods i området.

### Ekskursionsmål

Store dele af mosen er vanskeligt tilgængelig, men der findes dog en række markveje, som fører ind i området.

### Beskyttelsesbehov

Yderligere tilgroning af de lysåbne plantesamfund bør stoppes, ved at græsning eller høslæt intensiveres. I flere tilfælde er der sket rydninger af rørskov af jagthensyn, hvilket bør stoppes. Enkelte steder findes stadig murbrokker og haveaffald etc. i mosehullerne, hvilket bør fjernes.

Det bør undersøges, om den intensive udsætning og fodring af ænder i mosen påvirker vandkvaliteten.

### Litteratur

Dybbro & Olsen 1996.

Bot. Lok. 14/3-1.

ØBF 1981: Bjerregrav Mose. Gejrfuglen 17, s. 42-64.

### Oplysere

Thorsten Balsby m.fl.



Tabel på næste side.

# Dansk Ornitologisk Forenings lokalitetsregistrering

## Bjerregrav Mose

### Ynglefugle, antal par

#### Bjerregrav Mose (729150)

	1970	1980	1993	1994	1995	1996
Lille Lappedykker		2-3			1	
Toppet Lappedykker	1-2	10	10		5	3-5
Gråstrubet Lappedykker		1				
Fiskehejre			59		2	10-12
Knopsvane	1	4	4-7			
Grågåås		3	2	1	6	1
Gravand		1-5				1
Gråand	5-6		4-6		4	
Taffeland		0-1				
Troldand		0-2				
Rørhøg			1	1	1	0-1
Fasan			8-10			
Vandrikse		4	6-9			
Grønbenet Rørhøne		4	1-2			
Blishøne	2-3	13	5-8			
Vibe	1	4	4-7			
Brushane	0-1					
Dobbeltbekkasin			4-5			
Rødben	1-2			1		
Hættemåge	600-700	260				
Fjordterne		1-2	2-3	2		0-1
Mosehornugle		1				
Sanglærke			3-11			
Digesvale			5			0-20
Engpiber			4-5			
Nattergal	3	40-60	47-88		15	
Bynkefugl	3		1-3			
Græshoppesanger		2	10-23	9-10	2	1-2
Sivsanger		12				
Kærsanger		50	4-32	4-5		
Rørsanger		55	36-50	10	5	
Drosselrørsanger		1				
Pungmejse			7-18			1-2
Rørspurv			37-50	10		

#### Sønderbæk (729165)

Ingen data

Tabel på næste side.

# Dansk Ornitologisk Forenings lokalitetsregistrering

## Bjerregrav Mose

Sønderhede (729167)

**1993**

Pungmejse

1

Østerkær (729170)

**1995**

Rørhøg

1

## **Rastefugle, årligt maksimum**

Bjerregrav Mose (729150)

	<b>1993</b>	<b>1994</b>	<b>1995</b>
Fiskehejre	118	17	10
Pibesvane		15	
Sangsvane	4	20	
Grågås	30	22	42
Gravand	19	10	30
Pibeand	10	40	35
Krikand	65	28	
Gråand	22	69	9
Stor Skallesluger	46	24	50
Fiskeørn	1		1
Vibe	400	225	14
Dobbeltbekkasin	13	9	1
Stor Regnspejl	11	4	

## Asferg Mose

<b>Amt:</b> Århus
<b>Kommune:</b> Purhus
<b>Lokalitetsnr:</b> 729450
<b>Lokalitetstype:</b> Mose
<b>Klassifikation:</b> V3

<b>Ejer:</b> Privat
<b>Dækning:</b> Y1
<b>UTM E:</b> 558300
<b>UTM N:</b> 6268000
<b>Beskrivelse:</b> Peter Lange 09/97

### Beskrivelse

Mose med store, vandfyldte tørvegrave og pilekrat.

### Karakteristik

Ynglende gråstrubet lappedykker.

### Dækning

Ynglefugletælling 1993; herudover sporadiske obs.

### Beskyttelser

NBLs §3.

### Erhvervsudnyttelse

Landbrug.

### Oplysere

Jørgen Pagter m.fl.



### Ynglefugle, antal par

	1993	1994	1995
Gråstrubet Lappedykker	5		2
Knopsvane	1	1	
Gråand	1		
Hættemåge	2-3		
Ringdue	2-3		
Gøg	1		
Skovpiber	2-3	2	
Nattergal	2-3		
Rørsanger	1		
Gråkrage	3-4		
Gulspurv	3-4		

## Hvidmose syd for Asferg

<b>Amt:</b> Århus
<b>Kommune:</b> Purhus
<b>Lokalitetsnr:</b> 729460
<b>Lokalitetstype:</b> Mose
<b>Klassifikation:</b> V3

<b>Ejer:</b>
<b>Dækning:</b> Y3
<b>UTM E:</b> 557720
<b>UTM N:</b> 6266750
<b>Beskrivelse:</b> Peter Lange 09/97

### Beskrivelse

Mindre mose omgivet af dyrkede marker.

### Karakteristik

Hættemågekoloni (1991). Nu muligvis forsvundet som følge af afvanding af området.

### Dækning

Nyeste oplysninger er fra 1991; nye oplysninger ønskes.

### Beskyttelser

NBL §3.

### Erhvervsudnyttelse

Landbrug.

### Ekskursionsmål

Kan overskues fra landevejen.

### Beskyttelsesbehov

Yderligere afvanding og opdyrkning af området bør forhindres.

### Oplysere

Lokalrapport.



### Ynglefugle, antal par

	1991
Blishøne	1
Vibe	1
Hættemåge	10

## Dyrby Krat og Kærby Mølle

<b>Amt:</b> Århus
<b>Kommune:</b> Purhus, Nørhald
<b>Lokalitetsnr:</b> 729490, 723435
<b>Lokalitetstype:</b> Skov, mose
<b>Klassifikation:</b> S4

<b>Ejer:</b> Private
<b>Dækning:</b> Y3
<b>UTM E:</b> 563150
<b>UTM N:</b> 6273080
<b>Beskrivelse:</b> Peter Lange 09/97

### Beskrivelse

Den 320 ha store private partsskov rummer overvejende løvskov med en del egekrat, tillige med noget nåleskov. Terrænet er meget kløftet, og adskillige kildevæld strømmer frem langs foden af dalsiden. Dele af skoven har tidligere været drevet som stævnings- og græsningsskov. Her findes i dag et tæt busklag domineret af hassel. Ved Kærby Mølle findes en større, næringsrig møllesø omgivet af vældkær.

### Karakteristik

Ynglende skovfugle, ynglende bjergvipstjert og mulig ynglende isfugl.

### Dækning

Sporadisk; yderligere oplysninger ønskes.

### Beskyttelser

Vådområder og overdrev er omfattet af NBL's §3.

### Erhvervsudnyttelse

Skovdrift.

### Rekreativ udnyttelse

Ekstensiv.

### Ekskursionsmål

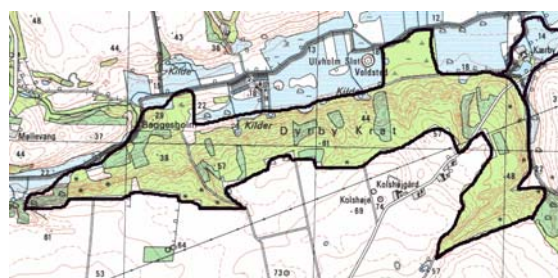
Der er adgang til skoven ad skovveje og stier.

### Litteratur

Bot. Lok. 13b/20-2 & 3.

### Oplysere

Lokalrapport.



### Ynglefugle, antal par

Dyrby Krat (729490)	<b>1995</b>
Isfugl	0-1
Grønspætte	1-2
Kærby Mølle (723435)	<b>1995</b>
Bjergvipstjert	2

# Dansk Ornitologisk Forenings lokalitetsregistrering

## Gassum Mose

<b>Amt:</b> Århus
<b>Kommune:</b> Purhus
<b>Lokalitetsnr:</b> 729515
<b>Lokalitetstype:</b> Mose
<b>Klassifikation:</b> V3

<b>Ejer:</b> Privat
<b>Dækning:</b> Y3
<b>UTM E:</b> 562790
<b>UTM N:</b> 6270670
<b>Beskrivelse:</b> Peter Lange 09/97

### Beskrivelse

Mose med større åben vandflade.

### Karakteristik

Ynglende gråstrubet lappedykker.

### Dækning

Sporadisk; yderligere oplysninger ønskes.

### Beskyttelser

NBL's §3.

### Erhvervsudnyttelse

Landbrug.

### Rekreativ udnyttelse

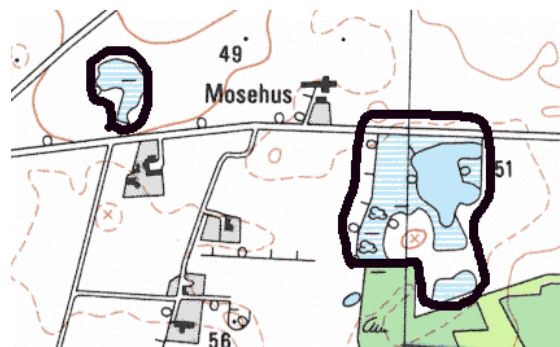
Ekstensiv jagt.

### Ekskursionsmål

Mosen ligger tæt på offentlig vej.

### Oplysere

Lokalrapport.



### Ynglefugle, antal par

	1995
Gråstrubet Lappedykker	1
Blishøne	4
Lille Præstekrave	1

# Dansk Ornitologisk Forenings lokalitetsregistrering

## Jenum Mose

<b>Amt:</b> Århus
<b>Kommune:</b> Purhus
<b>Lokalitetsnr:</b> 729541
<b>Lokalitetstype:</b> Mose, eng
<b>Klassifikation:</b> V3

<b>Ejer:</b> Private
<b>Dækning:</b> Y3
<b>UTM E:</b> 565340
<b>UTM N:</b> 6265240
<b>Beskrivelse:</b> Peter Lange 09/97

### Beskrivelse

To mindre søer omgivet af krat, enge og agerland.

### Karakteristik

Ynglende gråstrubet lappedykker.

### Dækning

Sporadisk.

### Beskyttelser

Delvis NBL §3.

### Erhvervsudnyttelse

Landbrug.

### Ekskursionsmål

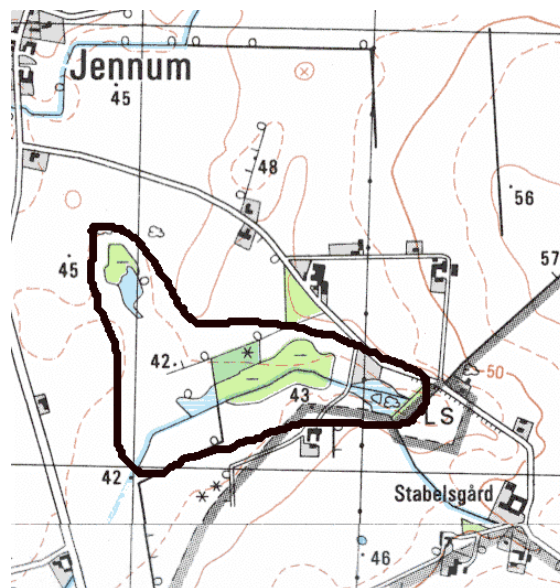
Utilgængeligt.

### Beskyttelsesbehov

Afvanding og opdyrkning bør stoppes.

### Oplysere

Lokalrapport.



### Ynglefugle, antal par

	1993	1995
Gråstrubet Lappedykker		1
Tårnfalk		1
Rørsanger	2	



## Gudenå-parken, Vasen og Kongslund

<b>Amt:</b> Århus
<b>Kommune:</b> Randers
<b>Lokalitetsnr:</b> 731040
<b>Lokalitetstype:</b> Mose. sø
<b>Klassifikation:</b> V1

<b>Ejer:</b> Overvejende Randers Kommune
<b>Dækning:</b> Y2
<b>UTM E:</b> 562650
<b>UTM N:</b> 6257950
<b>Beskrivelse:</b> Lars Tom-Petersen 09/97

### Beskrivelse

Kongslund er en lavvandet sø omgivet af rørskov og pilekrat. Området er ikke inddiget og oversvømmes ved højvande i Gudenå.

### Karakteristik

Ynglende sumpfugle; ynglende isfugl.

### Dækning

Grundig ynglefugletælling 1992, ufuldstændige tællinger 1993 og 94 samt en del sporadiske oplysninger.

### Beskyttelser

NBL's §3.

### Erhvervsudnyttelse

Randers kommunes naturskole er beliggende ved Gudenåparken. Industri og banegård på tilgrænsende arealer.

### Rekreativ udnyttelse

Lystfiskeri. Intensiv sejlads på Gudenå, især kano og kajak. Mange gående og cyklende på offentlige stier gennem området.

### Ekskursionsmål

Gode oversigtsforhold fra stisystemet i området. Benyttes ofte til nattergaleture m.m.

### Beskyttelsesbehov

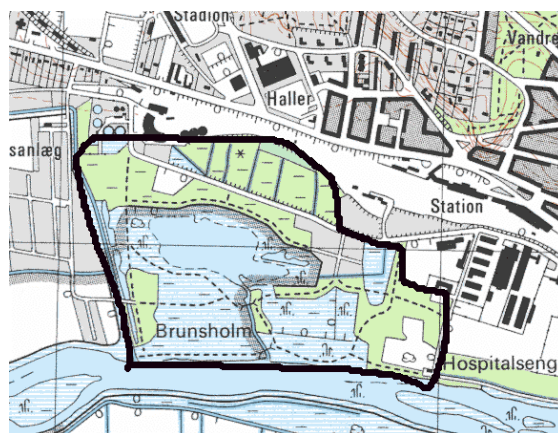
Sejlads ind i Kongslund bør forbydes ved skiltning. Oprensning af slam fra søens bund. Problem med løse hunde. Plejeplan for området foreligger.

### Litteratur

Dybbro & Olsen 1996.  
Benny Kristensen: Nattergalen i Gudenåparken. Randers Kommune 1991.  
Lars Tom-Petersen: Gudenåparkens ynglefugle 1992. Søravnen 3/94 side 18-25.  
Bot. Lok. 13b/34-1.

### Oplysere

Lars Tom-Petersen, Benny Kristensen m.fl.



Tabel på næste side.

# Dansk Ornitologisk Forenings lokalitetsregistrering

## Gudenå-parken, Vasen og Kongslund

### Ynglefugle, antal par

	1980	1992	1993	1994	1995	1996
Lille Lappedykker	2					
Toppet Lappedykker		1				
Knopsvane	1-2		1			
Gråand	3	4				
Spurvehøg						0-1
Vandrikse	1	1				
Grønbenet Rørhøne		2-3				
Blishøne		4-5				
Skovhornugle		1				
Isfugl		1	1	1-2		
Stor Flagspætte		1	1	1	1	1
Nattergal	5-6	8-10			3	
Græshoppesanger	0-1	2	1	1-2	2	1-2
Sivsanger		7-8	3	2-3	1	1-2
Kærsanger		5-9	2	2-3	1	1-2
Rørsanger		34-52	15	10	15	15-20
Rørspurv		23-34		10		

## Kristrup-Romalt Enge og slambede

<b>Amt:</b> Århus
<b>Kommune:</b> Randers
<b>Lokalitetsnr:</b> 731045, 731050
<b>Lokalitetstype:</b> Eng mm.
<b>Klassifikation:</b> V1/V2, R3

<b>Ejer:</b> Randers Kommune og private
<b>Dækning:</b> Y2
<b>UTM E:</b> 567800
<b>UTM N:</b> 6258080
<b>Beskrivelse:</b> Peter Lange 09/97

### Beskrivelse

Inddigede enge, nu hovedsagelig opdyrkede. I området findes to store områder med slambede, hvor opgravet materiale fra sejltrengen i Gudenåen deponeres. Slambedene er delvis/periodevis vandfyldte og under tilgroning. Den vestlige del af området er i byzone og anvendes til industribebyggelse.

### Karakteristik

Ynglende og rastende ænder og vadefugle, bl.a. ynglende lille præstekrave.

### Dækning

8 besøg i yngletiden 1993; herudover en del besøg udenfor yngletiden. Spadiske oplysninger fra de øvrige år.

### Beskyttelser

Dele af området er omfattet af NBL's §3.

### Erhvervsudnyttelse

Industribebyggelser, landbrug, slamdeponering.

### Rekreativ udnyttelse

Færdsel på diger og veje.

### Ekskursionsmål

Dele af området kan overskues fra diger og veje.

### Beskyttelsesbehov

Græsning af de ferske enge skal opretholdes. Yderligere dræning, opdyrkning og byudvidelse ud i området bør afvises.

### Litteratur

Petersen, Lars-Tom 1989: En ny fuglelokalitet ved Randers Fjord. Søravnen nr. 3, s. 13-15.  
Bot. Lok. 13a/17-1, 13a/18-1.

### Oplysere

Jørgen Pagter, Lars Tom-Petersen m.fl.



Tabel på næste side.

# Dansk Ornitologisk Forenings lokalitetsregistrering

## Kristrup-Romalt Enge og slambede

### Ynglefugle, antal par

#### Kristrup Enge (731045)

	1993	1994	1995	1996
Lille Lappedykker	1			
Knopsvane	1			
Gravand	2			
Gråand	5-6			
Skeand	0-1			
Taffeland	1			
Agerhøne	3-5			
Grønbenet Rørhøne	3-4			
Blishøne	4-6			
Lille Præstekrave	3		1	1
Vibe	12-15			20-25
Dobbeltbekkasin	1			
Hættemåge	2			
Isfugl	1			
Engpiber	1-2			
Nattergal	3		1	
Bynkefugl	2			
Græshoppesanger	1			
Sivsanger	0-1			
Kærsanger	4		3	3-5
Rørsanger		1	8	8-10
Rørspurv		2		

#### Romalt Enge og slambede (731050)

	1993	1994	1995	1996
Lille Lappedykker	1	1	1	0-1
Knopsvane				1
Gravand	4		4	2
Gråand	3-4			
Skeand	1			
Rørhøg		1		
Blishøne	10-12			
Strandskade	0-1			
Lille Præstekrave	1	2	1	1
Vibe	4-6			
Rødben	1			
Græshoppesanger	1			
Sivsanger				0-1
Kærsanger	4-7			
Rørsanger				3-5

Tabel på næste side.

# Dansk Ornitologisk Forenings lokalitetsregistrering

## Kristrup-Romalt Enge og slambede

### Rastefugle, årligt maksimum

Romalt Enge og slambede (731050)

	<b>1993</b>	<b>1994</b>	<b>1995</b>
Grågås	7		
Gravand	58		28
Krikand	150		125
Gråand	100		75
Spidsand	11		2
Taffeland	16		2
Troldand	4	18	6
Lille Skallesluger			2
Blishøne	96		
Lille Præstekrave	12	10	4
Stor Præstekrave	16	5	
Vibe	560	380	
Temmincksryle	16	13	
Almindelig Ryle	15	2	
Brushane	70	42	3
Dobbeltbekkasin	25	46	17
Sortklire	11	5	6
Hvidklire	10	23	35
Svaleklire	10	2	10
Tinksmed	20	9	18
Mudderklire	5	4	4

# Dansk Ornitologisk Forenings lokalitetsregistrering

## Romalt Bakker

<b>Amt:</b> Århus
<b>Kommune:</b> Randers
<b>Lokalitetsnr:</b> 731060
<b>Lokalitetstype:</b> Skov, agerland
<b>Klassifikation:</b> S4

<b>Ejer:</b>
<b>Dækning:</b> Y2
<b>UTM E:</b> 567600
<b>UTM N:</b> 6257540
<b>Beskrivelse:</b> Peter Lange 09/97

### Beskrivelse

Skræntskov og krat, agerland.

### Karakteristik

Ynglende skovfugle.

### Dækning

Ynglefugletælling 1993.

### Erhvervsudnyttelse

Landbrug, skovdrift.

### Ekskursionsmål

Flere veje og stier i området.

### Oplysere

Lars Tom-Petersen.



### Ynglefugle, antal par

	1993
Tårnfalk	1
Skovhornugle	3
Stor Flagspætte	2
Digesvale	15
Stenpikker	1
Træløber	0-1
Kernebider	0-1

## Hornbæk Enge

<b>Amt:</b> Århus
<b>Kommune:</b> Randers
<b>Lokalitetsnr:</b> 731070
<b>Lokalitetstype:</b> Eng, agerland
<b>Klassifikation:</b> V1

<b>Ejer:</b> Private
<b>Dækning:</b> Y3
<b>UTM E:</b> 560780
<b>UTM N:</b> 6257400
<b>Beskrivelse:</b> Lars Tom-Petersen 09/97

### Beskrivelse

Inddigede engarealer. En del af engene er kreaturafgræssede, andre er opdyrkede med korn. En mindre del er under tilgroning. Området gennemskæres af motorvej. Afgrænses mod syd af dige langs Gudenåen.

### Karakteristik

Ynglende eng- og mosefugle, bl.a pungmejsje.

### Dækning

Sporadiske oplysninger.

### Beskyttelser

NBL's §3.

### Erhvervsudnyttelse

Landbrugsdrift. Minkfarm.

### Rekreativ udnyttelse

Mange gående, løbende og cyklende på dige, stier og markveje. Kano- og kajaksejls på Gudenå.

### Ekskursionsmål

Gode oversigtsforhold fra offentlig sti, der er anlagt på diget ud mod Gudenå. En del af fornøjelsen spoles dog af larm fra motorvejen.

### Beskyttelsesbehov

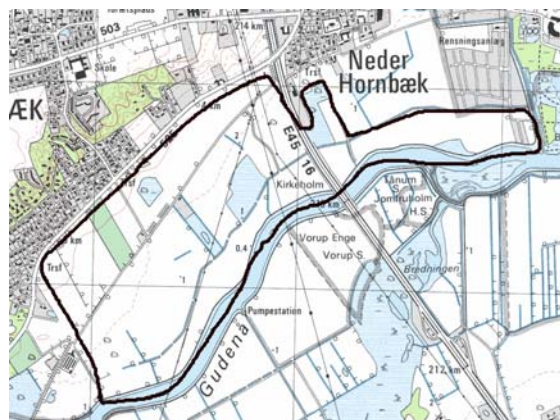
Tilgroning af engarealer stoppes. Kreaturafgræsning bevares eller intensiveres. Genetablering af sø og fugtige enge. Opfyldninger med markjord og byggeaffald bringes til ophør.

### Litteratur

Bot. Lok. 14/5-1.

### Oplysere

Lars Tom-Petersen.



### Ynglefugle, antal par

	1993	1994	1995
Vibe			6
Græshoppesanger		0-1	
Kærsanger	2	3-4	1
Pungmejsje	1		

### Rastefugle, årligt maksimum

	1993	1994	1995
Sangsvane			19
Vibe	120	50	12

## Dronningborg Bredning

<b>Amt:</b> Århus
<b>Kommune:</b> Randers
<b>Lokalitetsnr:</b> 731100
<b>Lokalitetstype:</b> Mose, sø
<b>Klassifikation:</b> V1, R3

<b>Ejer:</b>
<b>Dækning:</b> Y1, R1
<b>UTM E:</b> 567180
<b>UTM N:</b> 6258700
<b>Beskrivelse:</b> Lars Tom-Petersen 09/97

### Beskrivelse

Lavvandet bredning i den inderste del af Randers Fjord omgivet af store rørskov. Flere holme med rørskov. Gennemskæres af sejlrenden til Randers Havn. Hovedparten af de omgivende enge er inddigede og opdyrkede. I Kristrup Enge er der endnu en del kreaturafgræssede enge. I Tjærby Enge er der endnu uinddagede, fugtige engarealer, som afgræsses. Der er i området flere slambede, som anvendes til deponering af slam fra uddybning af sejlrenden. Nogle er vandfyldte, andre er tilgroede.

### Karakteristik

Ynglende vand-, sump- og engfugle. Rastende terner og andefugle.

### Dækning

Ynglefugletælling 1993; herudover sporadiske observationer. Regelmæssige besøg udenfor yngletiden.

### Beskyttelser

NBL's §3 beskytter rørskov og enge.

### Erhvervsudnyttelse

Havnevirkksomhed og sejlads. Landbrugsdrift. Fiskeri. Rørhøst. Rensningsanlæg. Slambede. Industrikvarterer i nærheden.

### Rekreativ udnyttelse

Intensiv sejlads af næsten enhver slags. Lystbådehavn ved Dronningborg. Også motorbådssejlads på de lavvandede arealer. En del trafik af gående, cyklende m.m. på de anlagte stier på digerne. Moderat jagt. Lystfiskeri mest fra båd.

### Ekskursionsmål

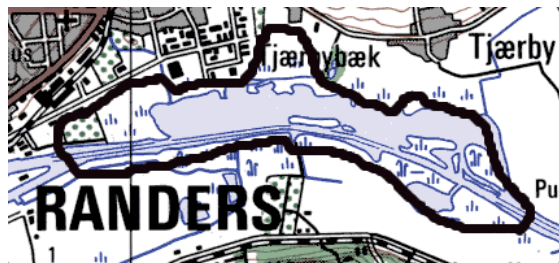
Gode oversigtsforhold fra de anlagte stier på digerne både nord og syd for fjorden.

### Beskyttelsesbehov

Problemer med placering af nye slambede i engarealerne. Slambede tiltrækker i starten, mens de er vandfyldte, mange fugle, men gror senere til med tagrør eller krat. Udvidelser af havnearealerne. Forurening bl.a. fra spuling af de gennemsejlende skibe. Forbud mod motorbådssejlads i den østlige del ønskelig. Genskabelse af fugtige enge bag digerne. Regulering af rørhøst. Jagtbegrænsninger. Informationstavler om naturen bør opsættes.

### Oplysere

Lars Tom-Petersen m.fl.



Tabel på næste side.



# Dansk Ornitologisk Forenings lokalitetsregistrering

## Dronningborg Bredning

### Ynglefugle, antal par

	1993	1994	1995	1996
Lille Lappedykker	1-2			
Toppet Lappedykker	11-16	5-8		
Rørdrum				0-1
Knopsvane	0-1			
Gråand	5			
Rørhøg			1	2
Tårnfalk	1			
Agerhøne	2-3			
Vandrikse	2-3			
Grønbenet Rørhøne	5			
Blishøne	10-15			
Vibe	1-2			
Fjordterne				1-2
Isfugl	0-1	1		
Gul Vipstjert	1			
Nattergal	1			
Sivsanger	5-7			
Kærsanger	15-25			
Rørsanger	125-135			
Skægmejse	8-10			
Pungmejse	1			
Rørspurv	70-80			

### Rastefugle, årligt maksimum

	1993	1994	1995
Toppet Lappedykker	38	6	55
Gravand	8		30
Krikand	45		
Gråand	38		
Troldand	16	20	
Stor Skallesluger	20	35	25
Blishøne	24		
Vibe	100		
Dobbeltbekkasin	4	25	10
Pungmejse	9	3	1
Råge	500		
Stær		3000	

## Tjærby Enge

<b>Amt:</b> Århus
<b>Kommune:</b> Randers
<b>Lokalitetsnr:</b> 731130
<b>Lokalitetstype:</b> Eng
<b>Klassifikation:</b> V1

<b>Ejer:</b>
<b>Dækning:</b> Y2
<b>UTM E:</b> 568300
<b>UTM N:</b> 6258980
<b>Beskrivelse:</b> Lars Tom-Petersen 09/97

### Beskrivelse

Ferskeenge beliggende umiddelbart ved Dronningborg Bredning. Delvis opdyrket. Inddiget fra Gudenåen/Randers Fjord.

### Karakteristik

Ynglende engfugle.

### Dækning

7 besøg i yngletiden i 1993; herudover sporadisk.

### Beskyttelser

NBL's §3.

### Erhvervsudnyttelse

Landbrug.

### Ekskursionsmål

Det meste af området kan overskues fra digerene, hvortil adgang til fods er tilladt.

### Beskyttelsesbehov

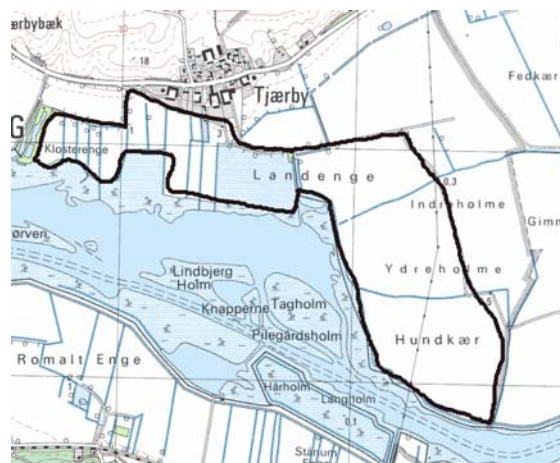
Fortsat græsning på engene.

### Litteratur

Bot. Lok. 13b/33-1.

### Oplysere

Lars Tom-Petersen, Jørgen Pagter m.fl.



### Ynglefugle, antal par

	1993	1994	1995
Tårnfalk	1		
Agerhøne	3-4		
Vibe	17-22	3	
Rødben	1		
Isfugl			1
Engpiber	3-4		
Gul Vipstjert	6-8	4	1
Sivsanger		0-1	
Kærsanger	1		
Rørsanger	7-10	5-10	5
Rørspurv		10	

### Rastefugle, årligt maksimum

	1993	1994	1995
Gravand			65
Vibe	90	230	340
Dobbeltbekkasin		1	25
Stær		2000	500

## Dronningborg Skov

<b>Amt:</b> Århus
<b>Kommune:</b> Randers
<b>Lokalitetsnr:</b> 731140
<b>Lokalitetstype:</b> Skov
<b>Klassifikation:</b> S3

<b>Ejer:</b>
<b>Dækning:</b> Y2
<b>UTM E:</b> 566200
<b>UTM N:</b> 6260850
<b>Beskrivelse:</b> Lars Tom-Petersen 09/97

### Beskrivelse

Granskov og blandet løvskov. Mod øst kreaturafgræssede enge.

### Karakteristik

Ynglende skovfugle.

### Dækning

Ynglefugletællinger i 1993.

### Erhvervsudnyttelse

Skovdrift.

### Rekreativ udnyttelse

Jagt.

### Ekskursionsmål

Privat skov uden adgang.

### Beskyttelsesbehov

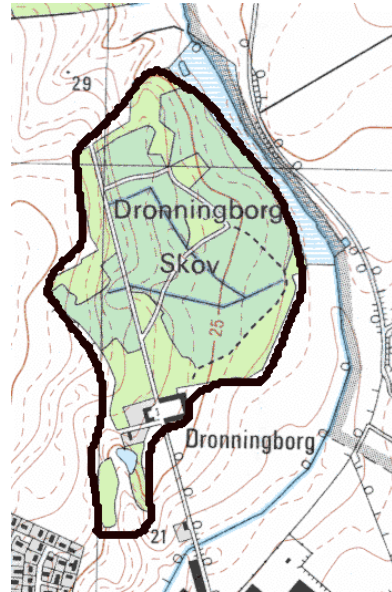
Beskyttelse af redetræer.

### Litteratur

Bot. Lok. 13b/29-2.

### Oplysere

Lars Tom-Petersen.



### Ynglefugle, antal par

	1993
Duehøg	1
Spurvehøg	0-1
Musvåge	1-2
Skovhornugle	1
Stor Flagspætte	2-3
Rødstjert	0-1
Spætmejse	1
Kernebider	0-1

# Dansk Ornitologisk Forenings lokalitetsregistrering

## Vorup Kær og Gudenå vest for Randers

<b>Amt:</b> Århus
<b>Kommune:</b> Randers
<b>Lokalitetsnr:</b> 731161
<b>Lokalitetstype:</b> Eng, mose
<b>Klassifikation:</b> V1

<b>Ejer:</b> Overvejende private
<b>Dækning:</b> Y2
<b>UTM E:</b> 562975
<b>UTM N:</b> 6257275
<b>Beskrivelse:</b> Lars Tom-Petersen 09/97

### Beskrivelse

Gudenå er på denne strækning meget bred og omgivet af rørskov. I åen findes flere øer og halvøer med rør og siv. Engene syd for åen er inddigede og drænedede - de fleste opdyrkede og enkelte kreaturafgræssede. Ud mod åen er en bræmme under tilgroning med pil og birk.

### Karakteristik

Ynglende vand- og sumpfugle.

### Dækning

Ynglefugletælling 1995, herudover sporadiske oplysninger.

### Beskyttelser

NBL's §3.

### Erhvervsudnyttelse

Landbrugsdrift. Åen krydres på denne strækning af jernbanespor. Randers Regnskov er beliggende umiddelbart nord for.

### Rekreativ udnyttelse

Intensiv sejlads på Gudenå. Lystfiskeri. Sti langs nordsiden med mange gående og cyklende. Jagt i Vorup Kær.

### Ekskursionsmål

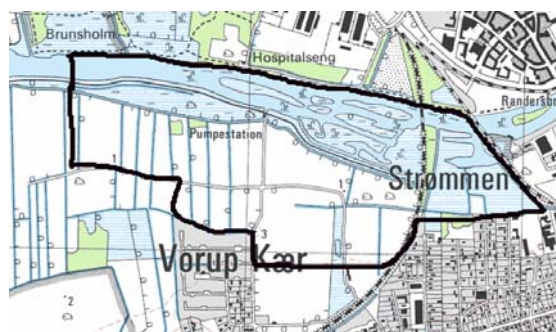
Gode oversigtsforhold fra stien nord for åen og fra diget.

### Beskyttelsesbehov

Sejlads mellem rørholmene forbydes ved skiltning. Problemer ved en evt. udvidelse af Randers Regnskov i §3-område. Fjernelse af diger mod Vorup Kær m.h.p. genskabelse af Gudenåens "delta".

### Oplysere

Lars Tom-Petersen m.fl.



### Ynglefugle, antal par

	1980	1993	1994	1995
Lille Lappedykker	1-2			
Gråand	3-4			
Vandrikse	1			
Grønbenet Rørhøne	5-6			2-3
Blishøne	6-10			3-4
Vibe				2
Gøg		0-1		1
Skovhornugle			1	
Nattergal	1-2			4
Grøshoppesanger		1	1	2-3
Sivsanger	4-6			1
Kørsanger	1-2	1	1	6
Rørsanger	15-20		3-4	20
Pungmejse				1
Rørspurv			3	14

## Tebbestrup Kær og Gudenåbredningen

<b>Amt:</b> Århus
<b>Kommune:</b> Randers
<b>Lokalitetsnr:</b> 731162
<b>Lokalitetstype:</b> Mose, eng, agerland
<b>Klassifikation:</b> V1

<b>Ejer:</b> Private
<b>Dækning:</b> Y2
<b>UTM E:</b> 561460
<b>UTM N:</b> 6256840
<b>Beskrivelse:</b> Lars Tom-Petersen 09/97

### Beskrivelse

Tidligere stor sø, nu kun meget begrænset vandflade, delt af motorvejens linjeføring. Mod nord afsnøring af Gudenå. Store rørskovsområder. Tilgrænsende arealer kreaturafræssede eller dyrkede. En del af randområderne er under tilgroning.

### Karakteristik

Ynglende mose- og engfugle, bl.a. rørhøg.

### Dækning

Ynglefugletælling 1994.

### Beskyttelser

Stort set hele området er omfattet af NBL's §3.

### Erhvervsudnyttelse

Landbrugsdrift. Rørskov. 2 motorvejsrasteplasser med kiosker m.m. inden for området.

### Rekreativ udnyttelse

Lystfiskeri fra diget langs Gudenå. Kanosejlads på Gudenå. Begrænset jagt.

### Ekskursionsmål

En del af området kan overskues fra omgivende diger og markveje, men fornøjelsen skæmmes af larm fra motorvejen.

### Beskyttelsesbehov

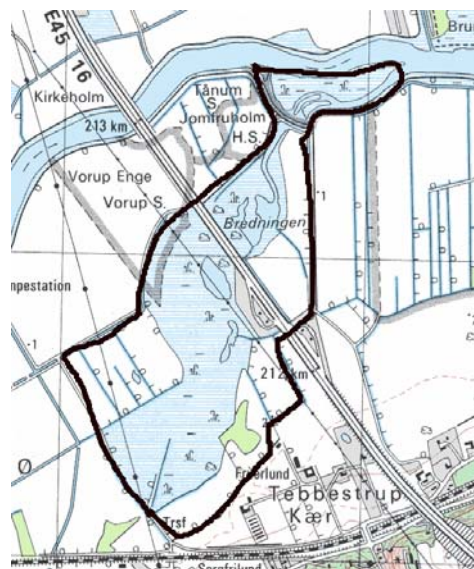
Yderligere udvidelser af rasteplasserne ved motorvejen bør forhindres. Regulering af rørskær, som er omfattende i den vestlige del. Yderligere tilgroning bør forhindres. Kanosejllads i Gudenå-afsnøringen bør forbydes.

### Litteratur

Bot. Lok. 13a/16-1.

### Oplysere

Lars Tom-Petersen.



### Ynglefugle, antal par

	1995
Toppet Lappedykker	1
Knopsvane	1
Gråand	2-3
Rørhøg	1
Tårnfalk	1
Vandrikse	2
Blishøne	3-4
Vibe	7-10
Gøg	2
Nattergal	6
Bynkefugl	2
Græshoppesanger	5
Sivsanger	2
Rørsanger	25-26
Pungmejse	1
Råge	20-30
Rørspurv	22

## Paderup Mose

<b>Amt:</b> Århus
<b>Kommune:</b> Randers
<b>Lokalitetsnr:</b> 731200
<b>Lokalitetstype:</b> Mose
<b>Klassifikation:</b> V2

<b>Ejer:</b> Overvejende private
<b>Dækning:</b> Y3
<b>UTM E:</b> 566800
<b>UTM N:</b> 6254120
<b>Beskrivelse:</b> Lars Tom-Petersen 09/97

### Beskrivelse

Stærkt tilgroet mose med tørvegrave, krat og skov. Enkelte dele af mosen er endnu åbne enge med kreaturafgræsning eller høslæt. I den vestlige del af mosen findes et større åbent vandhul, der benyttes som regnvandsbassin.

### Karakteristik

Ynglende sump- og skovfugle.

### Dækning

Ufuldstændig ynglefugletælling 1996, herudover sporadisk. Yderligere ornitologiske oplysninger ønskes.

### Beskyttelser

Dele af området er omfattet af NBL's §3.

### Erhvervsudnyttelse

Begrænset landbrugsdrift.

### Rekreativ udnyttelse

En del færdsel af gående, hundeluftere m.m. i den del af mosen, som ligger op ad nyetablerede boligområder. Spejderhytte. Begrænset jagt.

### Ekskursionsmål

Den vestlige del af mosen er lettilgængelig ad anlagte stier og markveje. En stor del af mosen er meget vanskeligt tilgængelig pga. tilgroning.

### Beskyttelsesbehov

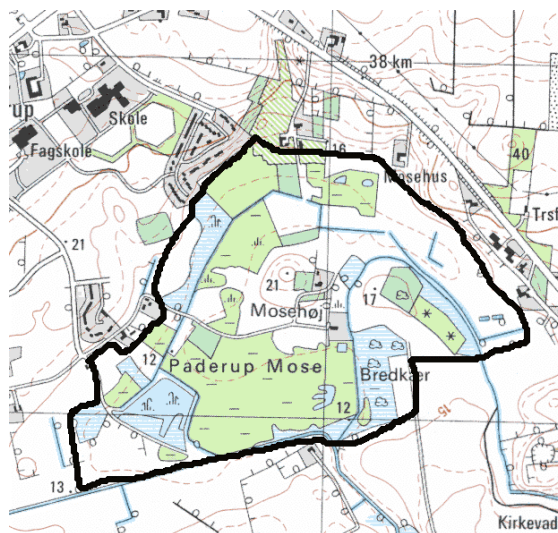
Naturgenopretningsprojekt er foreslået. Rydning af krat og genetablering af afgræssede enge. Hævning af vandstanden i en del af mosen med henblik på etablering af sø. Begrænsning af færdsel i en del af mosen. Skiltning om naturen. Skiltning mod løsgående hunde.

### Litteratur

Bot. Lok. 13a/34-1.

### Oplysere

Lars Tom-Petersen, Erik Buchwald.



### Ynglefugle, antal par

	1996
Gråand	0-1
Rørhøg	0-1
Spurvehøg	0-1
Musvåge	0-1
Tårnfalk	0-1
Agerhøne	0-1
Blishøne	1-2
Vibe	0-1
Skovhornugle	1
Stor Flagspætte	0-1
Pungmejse	0-1

## Ølst Bakker

<b>Amt:</b> Århus
<b>Kommune:</b> Randers
<b>Lokalitetsnr:</b> 731220
<b>Lokalitetstype:</b> Sø, overdrev
<b>Klassifikation:</b> V3

<b>Ejer:</b> FIBO-fabrikkerne
<b>Dækning:</b> Y2
<b>UTM E:</b> 566450
<b>UTM N:</b> 6249500
<b>Beskrivelse:</b> Peter Lange 09/97

### Beskrivelse

5 tidligere lergrave, omgivet af krat og overdrevsagtig vegetation samt mindre partier med tagrør og dunhammer. På trods af at søerne ligger på en næsten 100 m høj bakketop, er vandstanden konstant, og der er flere mindre kildevæld i området. På nordøstskråningerne, ned mod Ølst, et botanisk værdifuldt græsset overdrev. Store dele af området er stærkt påvirket af råstofindvinding (plastisk ler til leca-nodder).

### Karakteristik

Ynglende vand- og sumpfugle, bl.a. gråstrubet og lille lappedykker.

### Dækning

3 besøg i yngletiden 1994-96.

### Erhvervsudnyttelse

Lergravning.

### Rekreativ udnyttelse

Dele af området er omfattet af NBL's §3, men da hele bakken er reserveret til råstofindvinding i regionplanen, er det tvivlsomt hvor meget denne beskyttelse er værd.

### Ekskursionsmål

Der er ikke offentlig adgang til området.

### Beskyttelsesbehov

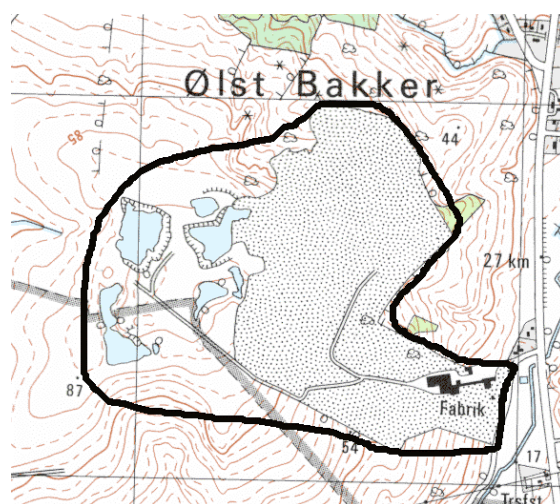
Overdrevene bør fortsat græsses. Området bør efter endt lergravning reetableres som naturområde.

### Litteratur

Bot. Lok. 13a/35-1.

### Oplysere

Peter Lange.



### Ynglefugle, antal par

	1994	1996
Lille Lappedykker	1	
Gråstrubet Lappedykker	2	
Knopsvane		0-1
Blishøne	2	
Vibe	2	2
Gøg		1
Engpiber		3
Kærsanger		4
Rørsanger		6
Rørspurv		1-2

## Skaføgård Skovsø, Sandmark Skov og Sechers Plantage

<b>Amt:</b> Århus
<b>Kommune:</b> Rosenholm
<b>Lokalitetsnr:</b> 733030, 733010
<b>Lokalitetstype:</b> Sø, skov
<b>Klassifikation:</b> V3, S4

<b>Ejer:</b> Skaføgård Gods
<b>Dækning:</b> Y2
<b>UTM E:</b> 587340
<b>UTM N:</b> 6247930
<b>Beskrivelse:</b> Peter Lange 09/97

### Beskrivelse

Sandmark er en blandingsskov, hovedsagelig nåleskov (70%), resten blandet løvskov. I skovens vestlige del, tæt ved Skaføgård Gods, ligger Skaføgård Skovsø. Den er en nu ret tilgroet skovsø; gamle tørvegrave udgør den åbne vandflade - omgivet af lidt rørskov.

### Karakteristik

Ynglende skovfugle. Ynglende vand- og sumpfugle i skovsøen.

### Dækning

Ynglefugletællinger 1993, herudover sporadiske oplysninger. Yderligere ornitologiske oplysninger ønskes.

### Beskyttelser

Skovens vådområder er beskyttet af NBL's §3. Skovbyggelinier.

### Erhvervsudnyttelse

Skoven drives som konventionelt skovbrug.

### Rekreativ udnyttelse

Lokal færdsel samt skoler og børnehaver. Ekstensiv jagt i hele området, andehuse og udsætning af ænder i skovsøen.

### Ekskursionsmål

Off. vej mellem Pindstrup og Bendstrup går gennem skoven. Godt vej- og stisystem i skoven. Skovsøen er derimod sværttilgængelig og med dårlige oversigtsforhold.

### Beskyttelsesbehov

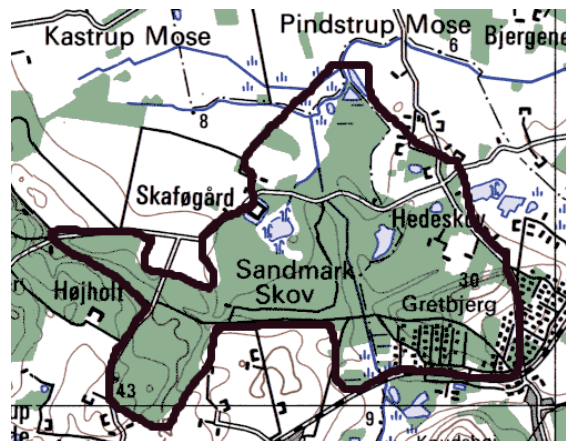
Fodring og udsætning af ænder i skovsøen bør stoppes.

### Litteratur

Laursen, Jørgen Terp 1985: Vådområder på Midtdjursland 1: Skaføgård. Gejrfuglen 21, s. 112-118.

### Oplysere

Lars P. Johansson.



Tabel på næste side.



# Dansk Ornitologisk Forenings lokalitetsregistrering

## Skaføgård Skovsø, Sandmark Skov og Sechers Plantage

### Ynglefugle, antal par

	1970	1980	1993	1995
Lille Lappedykker				3
Gråstrubet Lappedykker				2
Knopsvane	3	3	1	
Gravand	3-4	3-4		
Gråand	4	4	1-2	
Atlingand	1	1		
Rørhøg		1		
Spurvehøg	0-1		1	
Musvåge			1	
Grønbenet Rørhøne			1	
Blishøne	15	15	1-3	
Rødben	1	1		
Hættemåge				20
Gøg	3		1-2	
Vendehals			1	
Grønspætte			2-3	
Nattergal	6	6		
Kærsanger	2-4	2-4	2	

## Mørke Kær

<b>Amt:</b> Århus
<b>Kommune:</b> Rosenholm
<b>Lokalitetsnr:</b> 733080
<b>Lokalitetstype:</b> Mose, sø
<b>Klassifikation:</b> V1, R2

<b>Ejer:</b> Privat
<b>Dækning:</b> Y3, R3
<b>UTM E:</b> 583510
<b>UTM N:</b> 6244700
<b>Beskrivelse:</b> Søren Højager 09/97

### Beskrivelse:

Mørke Kær er resterne af et enormt mosekompleks på i alt ca. 500 ha. Det tilbageværende moseområde er på ca. 120 ha, hvoraf knap halvdelen er gamle, vandfyldte tørvegrave. Den største grav er på godt 25 ha. Flere af gravene er med stejle sider, ret dybe og uden en bredere røskovsbræmme. De største røskovsområde findes centralt i mosen.

Den højere vegetation domineres af pil (især gråpil og femhannet pil) og vorte-birk. Mosekomplekset er omgivet af kreaturgræssede enge og - i mindre omfang - opdyrkede marker.

### Karakteristik

Ynglende vand- og sumpfugle.

### Dækning

Ufuldstændige yngle- og rastefugletællinger 1993-95. Yderligere ornitologiske oplysninger ønskes.

### Beskyttelser

Hele området er omfattet af NBL's §3.

### Erhvervsudnyttelse:

En del af området udnyttes til landbrugsmæssige formål (spec. kreaturgræsning). Egentlige mosearealer ønskes af lodsejerne inddraget til yderligere kreaturgræsning.

### Rekreativ udnyttelse:

Intensiv jagt herunder også opdræt af gråænder og fodring af ænder og fasaner. Herudover ekstensiv færdsel og lystfiskeri.

### Ekskursionsmål

Den største af tørvegravene kan overskues fra landevejen mellem Termestrup og Rosenholm. Herudover er der adgang til mosen via markvej fra Gl. Mørkevej og Løkkenvej. Færdsel udenfor stierne bør undgås i fuglenes yngletid.

### Beskyttelsesbehov

De omfattende træfældninger samt andeopdrættet og fodringerne bør standses. Aflæsning af fyldjord og affald i mosens randområder bør stoppes og materialet fjernes.

Yderligere hegning bør kun accepteres, hvis der samtidig etableres stenter eller lignende, så almenhedens adgangsmuligheder ikke forringes. De tilstødende arealer ønskes udtaget af omdrift. Der kunne med fordel opføres et fugletårn i det nordvestlige hjørne af den største mosesø.

### Litteratur

Højager, Søren 1987: Mørke Kær 1983-1986. Gejrfuglen 23, s. 40-47.

Højager, Søren 1990: Mørke Kær. Sørvæn 18, s. 10-13.

Laursen, Jørgen Terp & Søren Højager (red.) 1982: Mørke Kær. Gejrfuglen 18: 42-71.

Bot. Lok. 22a/9-1.

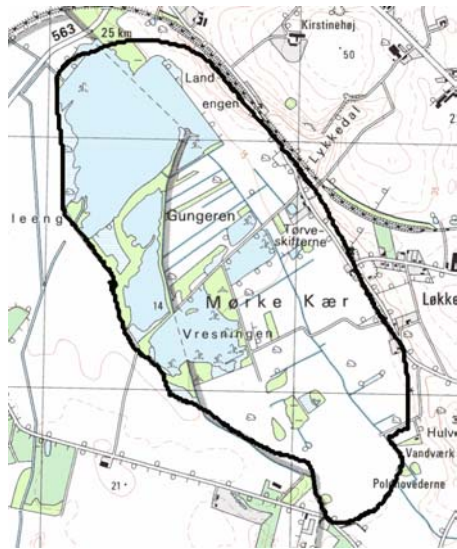
### Oplysere

Søren Højager, Peter Lange, Ole Bøgh Winther, Hans Ripka m.fl.

Kort og tabel på næste side.

# Dansk Ornitologisk Forenings lokalitetsregistrering

## Mørke Kær



### Rastefugle, årligt maksimum

	1970	1980	1993	1994	1995
Toppet Lappedykker			20	30	20
Knopsvane		54	28	16	27
Sangsvane			48	3	5
Gravand			10	6	4
Pibeand			35	10	
Gråand	15		167	100	25
Taffeland			58	30	16
Troldand	30		80	40	35
Hvinand	30		13	25	2
Stor Skallesluger	40		71	25	
Fiskeørn			2	1	1
Blishøne		435	250	50	22
Hættemåge			375	370	450

Tabel på næste side.

# Dansk Ornitologisk Forenings lokalitetsregistrering

## Mørke Kær

### Ynglefugle, antal par

	1970	1980	1993	1994	1995	1996
Lille Lappedykker		1-3		1		
Toppet Lappedykker	10-15	10-19	3-4	7		2-16
Gråstrubet Lappedykker		1				
Sorthalset Lappedykker	2	5-6	0-2			
Knopsvane	6	6-8	5	4	5	4
Grågåås			0-1			
Gravand	5-7	6	3	1	2	4
Gråand	5-8	10	2-3	1		4
Atlingand	1-2					
Skeand						1
Taffeland	9	10	0-2	1	1	
Troldand	2-3	9-12	0-2	1		9
Rørhøg						0-1
Musvåge			0-1			
Tårnfalk	1					
Agerhøne			1-2			
Vandrikse		0-3				
Grønbenet Rørhøne	1	7		1		
Blishøne	1	17	6-9	3		
Vibe	1		1			
Dobbeltbekkasin		1-3				
Rødben		0-2				
Hættemåge	700-800	400-740	100-200	270	145-175	25
Dværgterne	1					
Ringdue			1			
Isfugl		0-1				
Sanglærke						0-2
Nattergal	24-25	24-30	2	10-20		
Bynkefugl	1					
Sivsanger		1-2				
Kærsanger	1	23		3		
Rørsanger		18		20-25		
Drosselrørsanger		0-1	0-1	0-1		
Pungmejse			1			1-2
Husskade			1			
Gråkrage			10-15			
Gulspurv			2			
Rørspurv						0-1

## Rosenholm Skov

<b>Amt:</b> Århus
<b>Kommune:</b> Rosenholm
<b>Lokalitetsnr:</b> 733170
<b>Lokalitetstype:</b> Skov
<b>Klassifikation:</b> S2

<b>Ejer:</b> Privat
<b>Dækning:</b> Y3
<b>UTM E:</b> 581300
<b>UTM N:</b> 6244800
<b>Beskrivelse:</b> Peter Lange 09/97

### Beskrivelse

Løvskov (eg, bøg), park samt enkelte parceller med nåleskov. Kilde og lille sø findes i den nordvestlige del. Gode skovbryn.

### Karakteristik

Ynglende skovfugle, bl.a. huldue og muligvis hvepsevåge.

### Dækning

Sporadisk; yderligere oplysninger ønskes.

### Beskyttelser

NBL's beskyttelseslinier. Skovloven.

### Erhvervsudnyttelse

Godsjaeger. Ekstensiv skovdrift.

### Rekreativ udnyttelse

Færdsel i ringe omfang.

### Ekskursionsmål

Skoven har gode skovveje og stier, er let at komme til og egner sig godt til ekskursioner.

### Beskyttelsesbehov

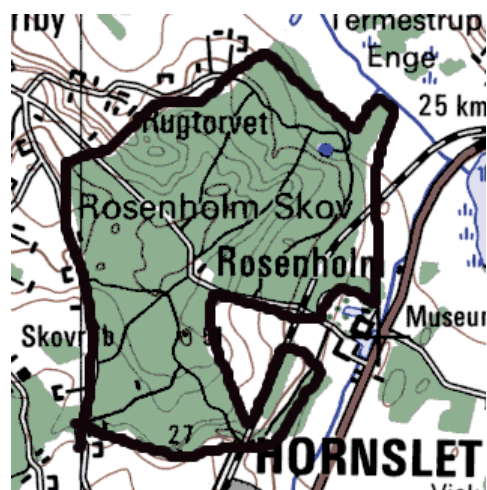
Området bevares i dets nuværende tilstand.

### Litteratur

Bot. Lok. 13a/41-1.

### Oplysere

Lars P. Johansson.



### Ynglefugle, antal par

	1993	1995	1996
Hvepsevåge			0-1
Musvåge	0-1		
Huldue		1-2	
Ringdue	2-3		
Stor Flagspætte	1-3		
Rødstjert	1		
Dompap	0-2		

## Sofie-Amaliegård Skov

<b>Amt:</b> Århus
<b>Kommune:</b> Rosenholm
<b>Lokalitetsnr:</b> 733300
<b>Lokalitetstype:</b> Skov
<b>Klassifikation:</b> S4

<b>Ejer:</b> Privat
<b>Dækning:</b> Y3
<b>UTM E:</b> 579420
<b>UTM N:</b> 6242700
<b>Beskrivelse:</b> Lars P. Johansson 09/97

### Beskrivelse

454 ha overvejende blandskov - løvskov 30% og nål 70%. Der findes partier med selvsået løvskov. Rosenholm Å løber igennem den sydlige del.

### Karakteristik

Ynglende skovfugle.

### Dækning

Sporadiske. Yderligere ornitologiske oplysninger ønskes.

### Beskyttelser

NBL's skovbyggelinier.

### Erhvervsudnyttelse

Enkelte skovjagter. Skovdrift.

### Rekreativ udnyttelse

Godt stisystem, men kun brugt en del langs asfaltvejen Sophie-Amaliegårdsvej. Ellers ringe færdsel.

### Ekskursionsmål

Gode stier og skovveje i hele området. Let at komme til fra Hornslet.

### Beskyttelsesbehov

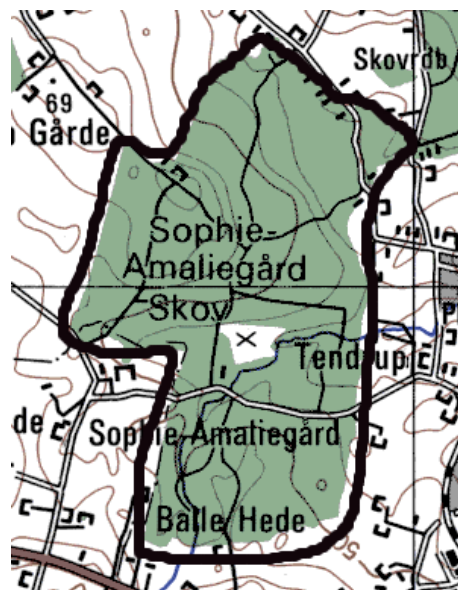
Området bevares i dets nuværende tilstand.

### Litteratur

Bot. Lok. 22a/5.

### Oplysere

Lars P. Johansson.



### Ynglefugle, antal par

	1995	1996
Musvåge	1	1
Natugle	1	2
Stor Flagspætte	4	
Træløber	3	
Dompap	5	

## Hornslet Grusgrav

<b>Amt:</b> Århus
<b>Kommune:</b> Rosenholm
<b>Lokalitetsnr:</b> 733325
<b>Lokalitetstype:</b> Sø, grusgrav
<b>Klassifikation:</b> V3

<b>Ejer:</b> Privat
<b>Dækning:</b> Y2
<b>UTM E:</b> 581900
<b>UTM N:</b> 6241010
<b>Beskrivelse:</b> Peter Lange 09/97

### Beskrivelse

Aktiv grusgrav, vandfyldt i lavningerne. Området reetableres løbende som lavvandet sø. Denne nye sø er allerede flere ha stor og omgivet af enge og marker.

### Karakteristik

Ynglende vandfugle i søen, bl.a. gråstrubet lappedykker. Digesvalekoloni og ynglende stor og lille præstekrave i grusgraven.

### Dækning

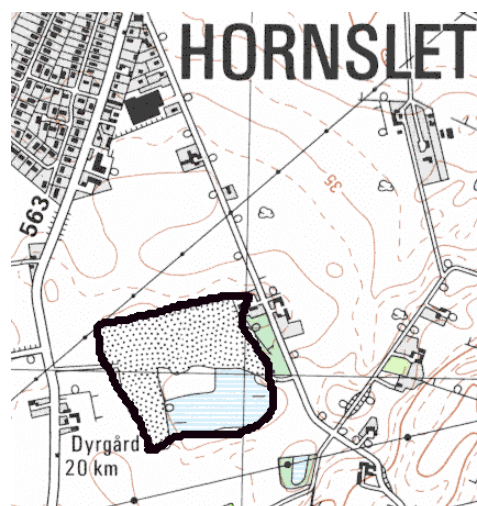
Årlige besøg 1994-96.

### Erhvervsudnyttelse

Råstofindvinding.

### Oplysere

Lokalrapport.



### Ynglefugle, antal par

	1994	1995	1996
Lille Lappedykker	1	1	
Gråstrubet Lappedykker		0-1	
Knopsvane		0-1	
Gråand	2		
Taffeland		0-1	
Blishøne	3	1	
Strandskade		0-1	
Lille Præstekrave	1		1
Stor Præstekrave	1	0-1	
Vibe		2	5
Digesvale	140		70-80
Rørspurv		1	
Kornværpling	1		

## Fuglsø Mose (Rougsø)

<b>Amt:</b> Århus
<b>Kommune:</b> Rougsø
<b>Lokalitetsnr:</b> 735020
<b>Lokalitetstype:</b> Mose
<b>Klassifikation:</b> V3

<b>Ejer:</b> Privat
<b>Dækning:</b> Y3
<b>UTM E:</b> 596550
<b>UTM N:</b> 6260110
<b>Beskrivelse:</b> Peter Lange 10/97

### Beskrivelse

Stærkt kulturpåvirket højmoser (indvinding af tørvesmuld og vandstandssænkning), hvor store dele af mosen i dag er dækket af birkeskov. I den sydlige del er der endnu nogle fugtige partier, som er ved at udvikle hængesæk, og i nogle gamle graveområder er der skabt nogle større søer. Der foregår stadig indvinding af tørvesmuld i området.

### Karakteristik

Ynglende gråstrubet lappedykker og krikand.

### Dækning

Sporadisk; yderligere oplysninger ønskes.

### Erhvervsudnyttelse

Pindstrup Mosebrug har retten til at indvinde tørvesmuld (frem til år 2006), og der graves fortsat i området.

### Ekskursionsmål

Vanskeligt tilgængeligt; der findes kun få stier og markveje i området. Færdsel er dog mulig langs tipvognssporene.

### Beskyttelsesbehov

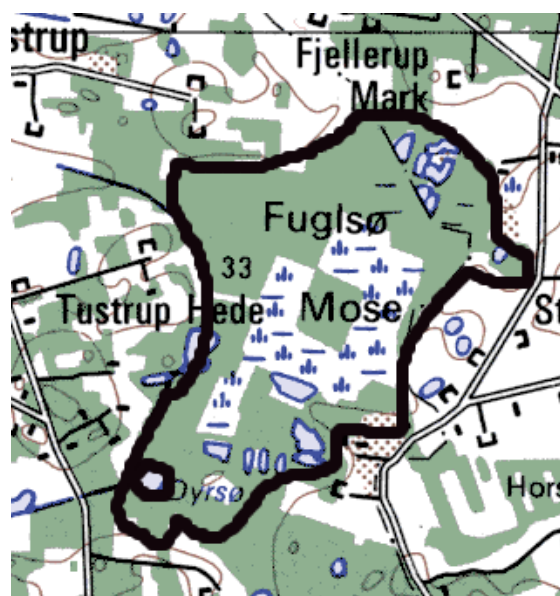
De sidste rester af højmoser burde bevares. Vandstandshævning ville gavne området.

### Litteratur

Bot. Lok. 13a/24-1.

### Oplysere

Lokalrapport.



### Ynglefugle, antal par

	1993	1996
Gråstrubet Lappedykker		4
Krikand		1-2
Lille Præstekrave		1
Grønspætte	1-2	



## Gjesing Mose, Løvenholm

<b>Amt:</b> Århus
<b>Kommune:</b> Rougsø
<b>Lokalitetsnr:</b> 735142
<b>Lokalitetstype:</b> Mose, skov
<b>Klassifikation:</b> V3

<b>Ejer:</b> Privat, Løvenholm-fonden
<b>Dækning:</b> Y3
<b>UTM E:</b> 591840
<b>UTM N:</b> 6276880
<b>Beskrivelse:</b> Peter Lange 10/97

### Beskrivelse

Tidligere højmoser, som i dag fremstår med vandfyldte tørvegrave og næsten vegetationsløse afskrælningsflader efter tørvegravning. I den nordlige del af mosen findes et større ekstremfattigkær. Hele området er omgivet af selvsået skov.

### Karakteristik

Ynglende vandfugle.

### Dækning

Sporadisk, yderligere oplysninger ønskes.

### Beskyttelser

NBL's §3.

### Erhvervsudnyttelse

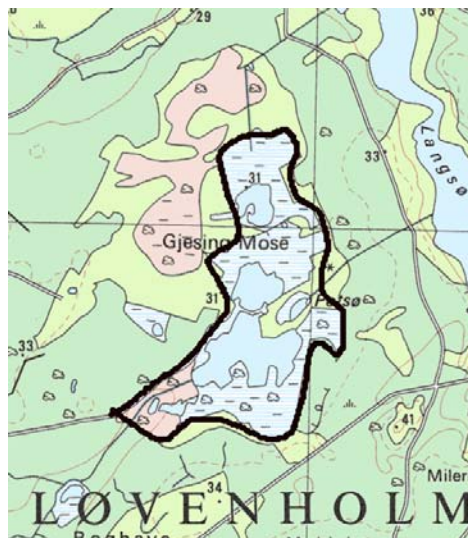
Tidligere tørvegravning, nu ingen.

### Litteratur

Bot. Lok. 13a/28-9.

### Oplysere

Lokalrapport.



### Ynglefugle, antal par

	1995	1996
Gråstrubet Lappedykker	0-1	
Gråand		1
Troldand	1	
Lille Præstekrave	0-1	
Stormmåge	0-5	
Rørsanger		2

# Dansk Ornitologisk Forenings lokalitetsregistrering

## Langsø, Løvenholm

<b>Amt:</b> Århus
<b>Kommune:</b> Rougsø
<b>Lokalitetsnr:</b> 735150
<b>Lokalitetstype:</b> Sø
<b>Klassifikation:</b> V3

<b>Ejer:</b> Løvenholm-Fonden
<b>Dækning:</b> Y3
<b>UTM E:</b> 592380
<b>UTM N:</b> 6257330
<b>Beskrivelse:</b> Peter Lange 10/97

### Beskrivelse

Langsø er en renvandet, næringsfattig, brunvandet sø med dybder op til 6,5 m. Langs bredden findes en åben rørskov, og søen er omgivet af løvskov tillige med ellesumpe og birkeskov.

### Karakteristik

Ynglende troldand og toppet lappedykker.

### Dækning

Sporadisk; yderligere oplysninger ønskes.

### Rekreativ udnyttelse

Ekstensiv.

### Ekskursionsmål

Svær at overskue.

### Litteratur

Bot. Lok. 13a/28-10.

### Oplysere

Lokalrapport.



### Ynglefugle, antal par

	1994	1995
Toppet Lappedykker		1
Troldand	1	

## Hevring Hede

<b>Amt:</b> Århus
<b>Kommune:</b> Rougsø
<b>Lokalitetsnr:</b> 735200, 735275
<b>Lokalitetstype:</b> Kyst, strandeng, hede, skov
<b>Klassifikation:</b> K1, S2

<b>Ejer:</b> Staten
<b>Dækning:</b> Y3
<b>UTM E:</b> 587300
<b>UTM N:</b> 6265250
<b>Beskrivelse:</b> Peter Lange 10/97

### Beskrivelse

Hevring Hede består af en mosaik af lynchede, revlingehede, græshede og krathede med enebær; nogle områder er vokset til med pil og birk. Desuden findes strandoverdrev, fugtige kær samt gran- og fyrreplantager. Yderst mod Kattegat findes en smal bræmme med strandeng og strandrørsump. Hevring Hede er et af de største sammenhængende hedeområder i Østjylland. Det meste af Hevring Hede er statsejet og anvendes som militært skydeterræn. Området omkring munden af Hevring Å består af græssede og ugræssede fersk- og strandenge. I alt ca. 400 ha.

### Karakteristik

Ynglende hav- og dværgterne på revle ud for området. Mulig ynglende skeand, klyde og huldue.

### Dækning

Ufuldstændig. Yderligere oplysninger ønskes.

### Beskyttelser

Det meste af området er omfattet af NBL's §3. Militærets anvendelse af området er stort set den eneste påvirkning, der sker.

### Erhvervsudnyttelse

Militært skydeterræn.

### Rekreativ udnyttelse

Færdsel langs stranden fra Hevringholm Strand, ellers ingen.

### Ekskursionsmål

Der er offentlig adgang til det meste af området, *når der ikke skydes!* Oplysninger herom kan fås ved henvendelse til lejrchefen på Hevringlejren. Skydning markeres ved at der hejses røde balloner forskellige steder i området.

### Beskyttelsesbehov

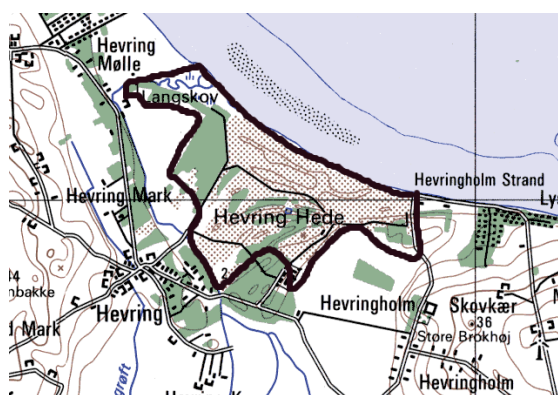
Militærets påvirkning af de sårbare dele af terrænet bør undersøges.

### Litteratur

Bot. Lok. 13a/9-1.

### Oplysere

Erik Buchwald m.fl.



Tabel på næste side.

# Dansk Ornitologisk Forenings lokalitetsregistrering

---

## Hevring Hede

### Ynglefugle, antal par

	1995
Knopsvane	0-1
Grågås	0-1
Gravand	3
Gråand	1
Skeand	0-1
Ederfugl	0-8
Musvåge	1-2
Tårnfalk	1
Agerhøne	1
Grønbenet Rørhøne	1
Strandskade	1
Klyde	0-2
Dobbeltbekkasin	1
Havterne	3
Dværgterne	2
Huldue	0-1
Grønspætte	1
Stor Flagspætte	1
Engpiber	25
Nattergal	1
Kærsanger	1

## Udby og Holbækgård Strandenge og Stenrevet

<b>Amt:</b> Århus
<b>Kommune:</b> Rougsø
<b>Lokalitetsnr:</b> 735405 m.fl.
<b>Lokalitetstype:</b> Strandeng
<b>Klassifikation:</b> R3

<b>Ejer:</b> Privat
<b>Dækning:</b> R3
<b>UTM E:</b> 578600
<b>UTM N:</b> 6271300
<b>Beskrivelse:</b> Peter Lange 10/97

### Beskrivelse

Drænede strandenge, delvis under afgræsning, delvis til høslæt. Flere steder på de græssede enge er der mindre strandsøer og vandhuller. Ud mod fjorden strandrørsump og rørskov. Fjorden er lavvandet og tørlægges ved lavvande. Stenrevet består af syv små øer (i alt ca. 0,5 ha) hovedsagelig opbygget af sten. Øerne er dannet af opgravet materiale fra uddybningen af sejlrenden i Randers Fjord. Stenrevet overskylles ved ekstremt højvande.

### Karakteristik

Ynglende vadefugle. Rastende svaner, ænder og vadefugle.

### Dækning

Sporadisk. Yderligere oplysninger, især om de ynglende fugle, ønskes.

### Erhvervsudnyttelse

Landbrugsdrift. På fjorden fiskeri. Færgeoverfart ved Udbyhøj.

### Rekreativ udnyttelse

Jagt. Lystfiskeri. Sejlads. Sommerhusområde ved Udbyhøj.

### Ekskursionsmål

En del af området kan overskues fra Udbyhøj. Mindre dele af området kan nås til fods ad markveje fra Holbæk, Holbækgård og Udby.

### Beskyttelsesbehov

Kreaturafgræsning på alle engene. Ophør eller begrænsning af dræning. Regulering af jagt på fjorden. Begrænsning af lystfiskeri fra Stenrevet mod syd i området.

### Litteratur

Wessberg, Erik 1987: Stenrevet - en ø-floraliste med noter. Ø-flora nr. 20. Randers. Bot. Lok. 13a/2-1 og 13a/3-1.

### Oplysere

Peter Styrbæk, Bent Rasmussen.



Tabel på næste side.

# Dansk Ornitologisk Forenings lokalitetsregistrering

---

## Udby og Holbækgård Strandenge og Stenrevet

### Ynglefugle, antal par

	1995
Strandskade	2-4
Vibe	1-3
Rødben	3-5

### Rastefugle, årligt maksimum

	1994	1995
Knopsvane	20	10
Gravand	5	20
Pibeand	100	100
Krikand		200
Gråand	10	40
Sortand	3	
Hvinand	80	
Stor Skallesluger	25	
Blishøne	60	10
Strandskade		10
Hjejle	1500	
Vibe	20	4
Almindelig Ryle	150	
Stor Regnspove	25	
Gråkrage	150	

## Søledet

<b>Amt:</b> Århus
<b>Kommune:</b> Rougsø
<b>Lokalitetsnr:</b> 735430 m.fl.
<b>Lokalitetstype:</b> Strandeng
<b>Klassifikation:</b> K3, R1

<b>Ejer:</b> Privat og staten
<b>Dækning:</b> Y3, R2
<b>UTM E:</b> 582100
<b>UTM N:</b> 6272340
<b>Beskrivelse:</b> Peter Lange 10/97

### Beskrivelse

Smal bræmme af græssede og ugræssede strandenge og strandrørsump (i alt ca. 38 ha), med enkelte saltpander. Udfør findes fladvand med revledannelse, som flere steder har nået et omfang, så de kun overskylls ved ekstrem højvande. Indenfor strandengszonen findes dyrket agerland på hævet havbund.

### Karakteristik

Rastende ænder, gæs og vadefugle, ynglende terner og vadefugle. Af international betydning som rasteplass for lysbuget knortegås.

### Dækning

Regelmæssige rastefugletællinger; sporadiske oplysninger om de ynglende fugle.

### Beskyttelser

NBL's §3.

### Rekreativ udnyttelse

Jagt, færdsel, badning, sandormegravning.

### Ekskursionsmål

Den nordlige del af området kan overskues fra Udbyhøj Havn eller markveje i området. Færdsel på sandrevlerne i fuglenes yngletid bør undgås (yngleplads for terner!).

### Beskyttelsesbehov

Der bør indføres adgangsbegrænsninger på sandrevlerne i fuglenes yngletid. Græsningen af strandengene bør øges/sikres.

### Litteratur

Bot. Lok. 13a/4-1.

### Oplysere

Vivi Olesen, Allan Janniche m.fl.



Tabel på næste side.

# Dansk Ornitologisk Forenings lokalitetsregistrering

## Søledet

### Ynglefugle, antal par

	1997
Strandskade	2
Havterne	10-15

### Rastefugle, årligt maksimum

	1993	1994	1995
Skarv	100	291	399
Fiskehejre	43		4
Knopsvane	13	13	16
Sangsvane	4		1
Knortegås		135	
Lysbuget Knortegås	355	299	300
Gravand	193	150	290
Pibeand	101	83	37
Krikand	173		
Gråand	70	41	200
Ederfugl	500	133	1457
Sortand	300		
Hvinand	21	33	21
Stor Skallesluger	2	6	8
Blå Kærhøg		1	1
Fiskeørn	1	1	
Tårnfalk	2	2	
Vandrefalk		1	
Strandskade	161	350	175
Hjejle		9	202
Strandhjejle	142	2	
Vibe		22	11
Almindelig Ryle	2105	2060	1168
Lille Kobbersneppe		15	
Lille Regnsbove	16	5	
Stor Regnsbove		1	18
Stenvender		1	9
Almindelig Kjove		2	



# Dansk Ornitologisk Forenings lokalitetsregistrering

## Store Sjørup Gadekær

<b>Amt:</b> Århus
<b>Kommune:</b> Rougsø
<b>Lokalitetsnr:</b> 735541
<b>Lokalitetstype:</b> Mose
<b>Klassifikation:</b> V3

<b>Ejer:</b>
<b>Dækning:</b> Y3
<b>UTM E:</b> 583960
<b>UTM N:</b> 6267100
<b>Beskrivelse:</b> Peter Lange 10/97

### Beskrivelse

Lille mose med åbent vand, pilekrat og tagrør, med karakter af gadekær.

### Karakteristik

Ynglende gråstrubet lappedykker.

### Dækning

Sporadisk.

### Beskyttelser

NBL's §3.

### Rekreativ udnyttelse

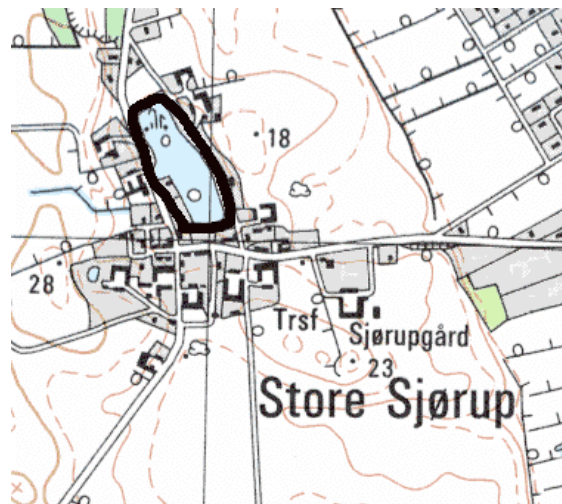
Gadekær midt i landsby.

### Ekskursionsmål

Lettilgængelig.

### Oplysere

Vivi Olesen m.fl.



### Ynglefugle, antal par

	<b>1995</b>
Gråstrubet Lappedykker	1

## Stenalt Skov

<b>Amt:</b> Århus
<b>Kommune:</b> Rougsø
<b>Lokalitetsnr:</b> 735650
<b>Lokalitetstype:</b> SKov
<b>Klassifikation:</b> S3

<b>Ejer:</b> Stenalt Gods
<b>Dækning:</b> Y2
<b>UTM E:</b> 580320
<b>UTM N:</b> 6263410
<b>Beskrivelse:</b> Peter Lange 10/97

### Beskrivelse

128 ha overvejende løvskov (bøg og eg), mindre partier med gran og fyr. Desuden et område med fugtig, tidligere stævnet elleskov.

### Karakteristik

Ynglende skovfugle, bl.a. duehøg og ravn.

### Erhvervsudnyttelse

Skovdrift.

### Rekreativ udnyttelse

Ekstensiv jagt og færdsel.

### Ekskursionsmål

Lettilgængelig via net af skovveje.

### Litteratur

Bot. Lok. 13a/10-1.

### Oplysere

Ole Rygaard.

### Ynglefugle, antal par

	1993
Duehøg	1-2
Spurvehøg	1
Musvåge	1-2
Tårnfalk	1-2
Fasan	5-8
Ringdue	5-7
Skovhornugle	1
Grønspætte	1
Stor Flagspætte	2-3
Nattergal	2-3
Spætmejse	1-2
Skovskade	1-2
Husskade	2
Gråkrage	3-5
Ravn	1
Stær	2-3
Dompap	0-1
Kernebider	1-2
Gulspurv	2-3



## Kare Holm

<b>Amt:</b> Århus
<b>Kommune:</b> Rougsø
<b>Lokalitetsnr:</b> 735830
<b>Lokalitetstype:</b> Ager, eng
<b>Klassifikation:</b> V2, R2

<b>Ejer:</b> Privat
<b>Dækning:</b> Y2, R3
<b>UTM E:</b> 576530
<b>UTM N:</b> 6267270
<b>Beskrivelse:</b> Lars Tom-Petersen 10/97

### Beskrivelse

Store, inddigede engarealer ud til Randers Fjord, nu intensivt opdyrkede. Udenfor diget rørbræmme med indsøer og enkelte rester af strandeng. I fjordløbet en langstrakt ø, Kanaløen, langs sejltredden.

### Karakteristik

Ynglende og rastende rørhøg samt ande- og vadefugle. Rastende gæs og sangsvaner på det inddigede areal.

### Dækning

Uregelmæssigt besøgt i undersøgelsesperioden. Ynglefugletælling 1995. Yderligere ornitologiske oplysninger ønskes.

### Beskyttelser

Strandenge og strandrørsumpe er omfattet af NBL's §3, ellers ingen.

### Erhvervsudnyttelse

Landbrugsdrift. På fjorden fiskeri og skibstrafik. Sejltredden i Randers Fjord passerer umiddelbart op ad diget.

### Rekreativ udnyttelse

Intensivt lystfiskeri fra diget langs sejltredden. Jagt. Sejllads. Rasteplads for sejlbåde på den nordlige del af kanaløen.

### Ekskursionsmål

Adgang til fods langs diget, hvorfra der er gode oversigtsforhold. Den østlige del af området kan overskues fra markveje, der nås via Kare.

### Beskyttelsesbehov

Naturgenopretning i form af genetablering af fugtige enge til kreaturafgræsning og fjernelse af diger. Okkerforurening bringes til ophør.

### Litteratur

Bot. Lok. 13a/6-1.

### Oplysere

Erik Hørning, Lars Tom-Petersen m.fl.



Tabel på næste side.

# Dansk Ornitologisk Forenings lokalitetsregistrering

Kare Holm

## Ynglefugle, antal par

	1970	1980	1995
Lille Lappedykker			2-3
Knopsvane		0-1	1
Grågås		0-1	
Gråand			1-2
Toppet Skallesluger		1	
Rørhøg		0-1	1
Vandrikse			1
Blishøne			1
Klyde	3-4		0
Stor Præstekrave	1-2	1	
Vibe		3	1-2
Rødben	1	1-2	
Sanglærke			15-20
Engpiber			8-10
Gul Vipstjert	1		1
Bynkefugl	1		1
Rørsanger			12-15
Gulspurv			2-3
Rørspurv			10-12

## Rastefugle, årligt maksimum

	1970	1980	1993	1994	1995
Skarv				80	120
Fiskehejre			10	12	4
Knopsvane	300	50		35	6
Pibesvane					3
Sangsvane				2	215
Grågås				12	2
Canadagås				5	39
Lysbuget Knortegås				55	130
Gravand	15	75		6	30
Pibeand				53	10
Krikand		20		40	450
Gråand	30			23	10
Hvinand				42	40
Stor Skallesluger		20		60	
Rørhøg			1	1	1
Blå Kærhøg					1
Fjeldvåge			1	1	
Fiskeørn			2		
Hjejle		260	110	30	
Vibe			500	500	40
Almindelig Ryle				150	20
Brushane			8		
Hvidklire				4	10

## Fjordplantagen

<b>Amt:</b> Århus
<b>Kommune:</b> Rougsø
<b>Lokalitetsnr:</b> 735840
<b>Lokalitetstype:</b> Skov
<b>Klassifikation:</b> S4

<b>Ejer:</b>
<b>Dækning:</b> Y2
<b>UTM E:</b> 576640
<b>UTM N:</b> 6263960
<b>Beskrivelse:</b> Peter Lange 10/97

### Beskrivelse

37 ha blandingsskov på stærkt kuperet jordbund.

### Dækning

Ynglefugletælling 1993; herudover sporadiske oplysninger.

### Karakteristik

Ynglende rovfugle og spætmejse.

### Erhvervsudnyttelse

Skovdrift.

### Rekreativ udnyttelse

Ekstensiv.

### Ekskursionsmål

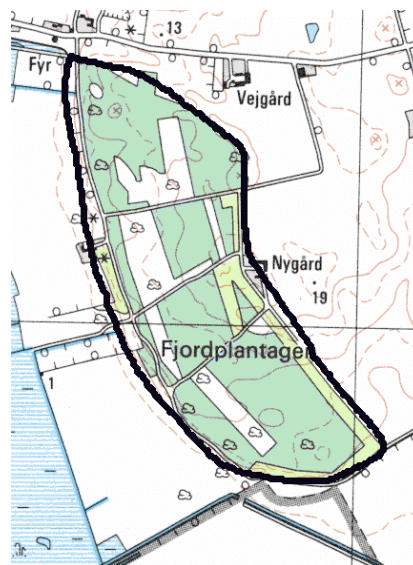
Der er adgang til skoven fra markvejen langs foden af skrænten. Parkér ved Voer Naturcenter.

### Litteratur

Bot. Lok. 13a/7-2.

### Oplysere

Ole Rygaard.



### Ynglefugle, antal par

	1993
Spurvehøg	1
Musvåge	1
Tårnfalk	1
Fasan	3-5
Skovsneppe	0-1
Ringdue	10
Stor Flagspætte	1-2
Nattergal	2
Spætmejse	1-2
Gråkrage	2-3
Kernebider	1-2
Gulspurv	4-5

## Hollandsbjerg Holme

<b>Amt:</b> Århus
<b>Kommune:</b> Rougsø
<b>Lokalitetsnr:</b> 735880
<b>Lokalitetstype:</b> Ager, rørskov
<b>Klassifikation:</b> V1, R1

<b>Ejer:</b>
<b>Dækning:</b> Y1, R1
<b>UTM E:</b> 577500
<b>UTM N:</b> 6260670
<b>Beskrivelse:</b> Lars Tom-Petersen 10/97

### Beskrivelse

Tidligere engarealer, som nu er inddigede og intensivt opdyrkede. Uden for diget mod Randers Fjord er der et op til 500 m bredt rørskovsområde med kanaler og smådamme. Mod nord kreaturafgræssede enge. Midt på de inddigede arealer er placeret en større vindmøllepark.

### Karakteristik

Rørskovene hører til blandt Østjyllands største og er vigtige yngleområder for bl.a. andefugle og sumpsangere samt rørdrum og skægmejse. De inddigede arealer er raste- og fourageringsområde for store flokke af vibe, hjejle og gæs. Af international betydning som rasteplads for sangsvane.

### Dækning

Månedlige rastefugletællinger 1993-95; ynglefugletælling 1993.

### Beskyttelser

Rørskoven og strandenge er omfattet af NBL's §3.

### Erhvervsudnyttelse

Landbrugsdrift. Rørhøst. Vindmøllepark. I Randers Fjord skibstrafik og fiskeri.

Kort og tabel på næste side.

### Rekreativ udnyttelse

Intensiv jagt i en del af området. Lyst- og fritidsfiskeri fra båd. Intensiv sejlad på fjorden.

### Ekskursionsmål

Gode oversigtsforhold over rørskoven fra diget, som dog ligger langt fra offentlig vej. Det nås lettest fra Hollandsbjerg eller Bode. Følg de offentlige veje ud i området til skiltning angiver færdselsstop. En del af de af sangsvanerne anvendte marker kan ses fra offentlige veje (vest for Bode og syd for Hollandsbjerg).

### Beskyttelsesbehov

Regulering af rørhøst og jagt. Okkerforurening bringes til ophør. Vindmøllernes indvirkning på de rastende fugle kendes ikke. Sejlad i dele af rørskoven bør begrænses i fuglenes yngletid (der er ikke et eneste forstyrrelsesfrit område eller vildtreservat i hele Randers Fjord!).

### Litteratur

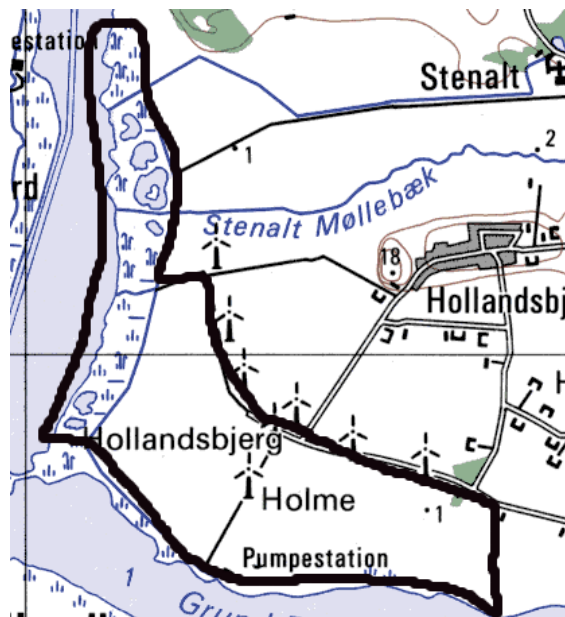
Jøjtant B. & E. Wessberg 1994: Piggen i Randers Fjord. En ø-floraliste med noter. Gejrfuglen 30, s. 98-104.  
Bot. Lok. 13a/11-1.

### Oplysere

Ole Rygaard m.fl.

# Dansk Ornitologisk Forenings lokalitetsregistrering

## Hollandsbjerg Holme



### Rastefugle, årligt maksimum

	1993	1994	1995
Skarv			150
Fiskehejre	29	14	12
Knopsvane	16	43	7
Pibesvane		4	
Sangsvane	325	200	360
Sædgås			27
Gravand	30	2	24
Krikand	110	29	18
Gråand	54	21	250
Blå Kærhøg	2	3	2
Fiskeørn		2	3
Hjejle	209	450	200
Strandhjejle		55	
Vibe	65	375	600
Brushane	13	10	
Dobbeltbekkasin	10	13	10
Rødben	9	10	8
Hvidklire	3	8	
Svaleklire	3	1	1
Snespurv	17	32	18

### Ynglefugle, antal par

	1993
Lille Lappedykker	3
Toppet Lappedykker	6
Rørdrum	1
Knopsvane	3
Knarand	1
Krikand	1-2
Gråand	8-10
Atlingand	1
Skeand	1
Rørhøg	1
Agerhøne	2-3
Fasan	4-5
Vandrikse	1
Grønbenet Rørhøne	4
Blishøne	15
Vibe	10-15
Dobbeltbekkasin	3-4
Rødben	4-5
Ringdue	5
Mosehornugle	0-1
Isfugl	1
Engpiber	3-4
Gul Vipstjert	1-2
Nattergal	3
Bynkefugl	3-4
Sivsanger	2-3
Rørsanger	35-50
Skægmejse	5
Husskade	2
Gråkrage	3
Dompap	0-1
Rørspurv	27-35

# Dansk Ornitologisk Forenings lokalitetsregistrering

## Knudsø

<b>Amt:</b> Århus
<b>Kommune:</b> Ry
<b>Lokalitetsnr:</b> 737005
<b>Lokalitetstype:</b> Sø
<b>Klassifikation:</b> V1, R3

<b>Ejer:</b>
<b>Dækning:</b> Y1, R1
<b>UTM E:</b>
<b>UTM N:</b>
<b>Beskrivelse:</b> Peter Lange 10/97

### Beskrivelse

Op til 16 m dyb, næringsrig sø, omgivet af skov og byområder. På tangen Horskær Spids samt langs sydøstbredden findes større rørskovsområder. Ved søens østende findes vandrerhjem og campingplads med deraf følgende fritidsaktiviteter, bl.a. en intensivt benyttet badestrand.

### Karakteristik

Ynglende vandfugle, heriblandt koloni af sorthalset lappedykker i forbindelse med hættemågekoloni, overnatningsplads for stormmåger i efteråret.

### Dækning

Regelmæssige raste- og ynglefugletællinger.

### Beskyttelser

Områderne nord for Knudsø indgår i den 747 ha store fredning omkring Tørring og Tulstrup. Desuden NBL's §3.

### Erhvervsudnyttelse

Fiskeri.

### Rekreativ udnyttelse

Intensiv badning (to badestrande) og kanosejlads i sommerhalvåret. Lystfiskeri. To campingpladser, sejlklub og flere småmarinaer.

### Ekskursionsmål

Det meste af søen kan overskues fra offentlige veje. Bedst oversigt fås fra Sdr. Ege, Maskenkold og Knudhule Strand.

### Beskyttelsesbehov

Forbud mod sættegarn langs rørskoven (trussel mod fiskende lappedykkere).

### Litteratur

Andersen, Jens Møller 1985: Undersøgelser af forureningstilstanden i Knud Å's vandsystem 1981-1983, herunder Ravn Sø og Knud Sø. Miljøstyrelsens Ferskvandslaboratorium & Århus Amt, vandvæsenet. Bot. Lok. 21/79-1.

### Oplysere

Kasper & Søren Munch, Århus amt/Jens Kirkeby, Villy Kjeldsen m.fl.



Tabel på næste side.



# Dansk Ornitologisk Forenings lokalitetsregistrering

## Knudsø

### Ynglefugle, antal par

	1980	1993	1994	1995	1996
Lille Lappedykker		2			
Toppet Lappedykker	13		25-35	25-30	
Sorthalset Lappedykker		13-27	7-14	16-32	
Grønbenet Rørhøne			3-4		
Blishøne			25-30		
Hættemåge			50		
Isfugl		2	2	2	1-2
Nattergal				2	
Rørsanger				20-30	

### Rastefugle, årligt maksimum

	1993	1994	1995
Toppet Lappedykker	52	68	200
Sorthalset Lappedykker	35	27	162
Gråand	58	205	68
Troldand	38	18	53
Blishøne	225	65	92

## Rye Nørreskov og Himmelbjerget

<b>Amt:</b> Århus
<b>Kommune:</b> Ry
<b>Lokalitetsnr:</b> 737010, 737015
<b>Lokalitetstype:</b> Skov
<b>Klassifikation:</b> S1

<b>Ejer:</b> Ryenørskov Gods
<b>Dækning:</b> Y3
<b>UTM E:</b> 542700
<b>UTM N:</b> 6217810
<b>Beskrivelse:</b> Peter Lange 10/97

### Beskrivelse

Løv- og nåleskov på stærkt kuperet bund. Partier med gammel bøg, hedemoser, elle- og birkesumpe. Omkring Himmelbjerget et stort lyngareal, der friholdes for opvækst af træer. I alt ca. 1100 ha.

### Karakteristik

Ynglende skovfugle, heriblandt flere fåtallige arter (sortspætte, skovsneppe).

### Dækning

Sporadisk i undersøgelsesperioden. Yderligere oplysninger ønskes.

### Beskyttelser

Verserende fredningssag omkring Himmelbjerget.

### Erhvervsudnyttelse

Skovdrift.

### Rekreativ udnyttelse

Intensiv turisme omkring Himmelbjerget og fra Ry. Udsigtstårn og hotel på Himmelbjerget (147 m o.h.)

### Ekskursionsmål

Lettilgængelig. Mange skovveje og afmærkede ruter.

### Beskyttelsesbehov

Større naturhensyn i skovbruget. Genskabelse af skovens vådområder.

### Litteratur

Bot. Lok. 20/4-8 & 10.

### Oplysere

Lokalrapport.



### Ynglefugle, antal par

Rye Nørreskov (737010)	1993	1994	1995
Duehøg	0-1		
Musvåge	1		
Skovsneppe	1-2		
Natugle	2		
Grønspætte	2-4		
Sortspætte		0-1	1
Skovsanger	5-6		

### Himmelbjerget (737015)

ingen data

## Rye Sønderskov

<b>Amt:</b> Århus
<b>Kommune:</b> Ry
<b>Lokalitetsnr:</b> 737020
<b>Lokalitetstype:</b> Skov, hede
<b>Klassifikation:</b> S3

<b>Ejer:</b> Privat
<b>Dækning:</b> Y3
<b>UTM E:</b> 541430
<b>UTM N:</b> 6215400
<b>Beskrivelse:</b> Peter Lange 10/97

### Beskrivelse

Løv- og nåleskov (i alt 530 ha), egekrat, tilgroede hedeområder, enebærbevoksede hedeområder, stærkt kuperet.

### Karakteristik

Ynglende skov- og hedefugle, bl.a. hedelærke.

### Dækning

Sporadisk; yderligere oplysninger ønskes.

### Beskyttelser

En mindre del af området indgår i Vissingklosterfredningen.

### Erhvervsudnyttelse

Skovdrift.

### Rekreativ udnyttelse

Ekstensiv.

### Ekskursionsmål

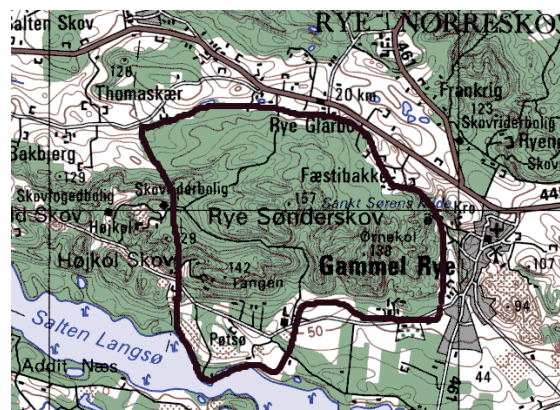
Lettilgængelig. Offentlig vej gennem området, herfra udgår skovveje og stier.

### Litteratur

Bot. Lok. 20/6-1.

### Oplysere

Lokalrapport.



### Ynglefugle, antal par

	1993
Duehøg	0-1
Musvåge	1-2
Natugle	2
Grønspætte	3-4
Sortspætte	0-1
Hedelærke	1-3
Rødrygget Tornskade	1

## Alken Enge

<b>Amt:</b> Århus
<b>Kommune:</b> Ry
<b>Lokalitetsnr:</b> 737024
<b>Lokalitetstype:</b> Eng, ager, mose
<b>Klassifikation:</b> V4, R3

<b>Ejer:</b> Privat
<b>Dækning:</b> Y3, R3
<b>UTM E:</b> 553760
<b>UTM N:</b> 6112160
<b>Beskrivelse:</b> Peter Lange 10/97

### Beskrivelse

Ca. 70 ha enge og agerland, småmoser, ellesump og småskove, beliggende i en tunneldal øst for Mossø.

### Karakteristik

Ynglende eng- og mosefugle. Visse vintre rastende sangsvaner.

### Dækning

Sporadiske oplysninger 1993-96. De nævnte tal fra 1994 er fra en periode med oversvømmelse på engene.

### Beskyttelser

En del af området er omfattet af NBL's §3.

### Erhvervsudnyttelse

Landbrug.

### Rekreativ udnyttelse

Jagt.

### Ekskursionsmål

Der er ingen offentlig adgang til området. Dele af området kan på afstand overskues fra offentlig veje.

### Beskyttelsesbehov

Store dele af området er under tilgroning. En kraftig intensivering af græsningen i området er derfor nødvendig for at bevare/genskabe egnede forhold for engfuglene. Gravning af jægersøer og andre såkaldte jagtplejeforanstaltninger truer området.

### Ynglefugle, antal par

	1993	1994	1995	1996
Strandskade	1	1	0-1	
Vibe				3-5
Skovhornugle		1	1	
Nattergal	3-5			

### Litteratur

Nielsen, Bent 1991: Alken Enge - beskrivelse af ide til naturgenopretning. Hæfte (12 sider) udgivet af Fugleværnsfonden og Naturparken Det Midtjyske Søhøjland. Bot. Lok. 21/88-1.

### Oplysere

Jens Kirkeby, Peter Lange m.fl.



### Rastefugle, årligt maksimum

	1994
Sangsvane	12
Grågås	8
Canadagås	2
Gravand	10
Krikand	16
Gråand	300
Blishøne	20
Vibe	30

## Lillesø og Birksø ved Ry

<b>Amt:</b> Århus
<b>Kommune:</b> Ry
<b>Lokalitetsnr:</b> 737026, 737190
<b>Lokalitetstype:</b> Sø
<b>Klassifikation:</b> V1

<b>Ejer:</b>
<b>Dækning:</b> Y2, R2
<b>UTM E:</b> 545860
<b>UTM N:</b> 6216900
<b>Beskrivelse:</b> Peter Lange 10/97

### Beskrivelse

To mindre, næringsrige søer, gennemstrømmet af Gudenåen. Søerne er omkranset af tagrørsbælter af varierende tykkelse, ellesumpe og skov. Lillesø er med sin bynære beliggenhed og Ry "Havn" stærkt påvirket af menneskelige aktiviteter.

### Karakteristik

Ynglende vandfugle, bl.a. koloni af sorthalset lappedykker i tilknytning til hættemågekoloni i Birksø.

### Dækning

Sporadiske oplysninger, dog årlige ynglefugletællinger.

### Beskyttelser

Dele af Birksø's omgivelser er omfattet af den 272 ha store Alling Bakker-fredning. I øvrigt NBL's §3.

### Erhvervsudnyttelse

Turbådssejlad, fiskeri.

### Rekreativ udnyttelse

Kano- og lystbådssejlad, lystfiskeri.

### Ekskursionsmål

Fugletårn ved Lillesø ved Rye Mølle. Offentlig adgang til området ved Birkhede, hvorfra Birksø kan overskues.

### Beskyttelsesbehov

Sættegarn langs rørskovene bør forbydes af hensyn til lappedykkerne.

### Litteratur

Bot. Lok. 20/4-12 (Birksø).

### Oplysere

Jens Kirkeby/Århus amt m.fl.



Tabel på næste side.

# Dansk Ornitologisk Forenings lokalitetsregistrering

## Lillesø og Birksø ved Ry

### Ynglefugle, antal par

	1993	1994	1995	1996
Lille Lappedykker		2-3		
Toppet Lappedykker		30-35		
Sorthalset Lappedykker		30-40	15-25	
Grågås	1-2	1-2	1-2	
Gravand		4-5		
Taffeland	1			
Blishøne	1	10-15		
Hættemåge			60-80	60-80
Isfugl			1-2	0-1
Bjergvipstjert		1		

### Rastefugle, årligt maksimum

	1993	1994
Lille Lappedykker	25	5
Sangsvane		1
Gråand	10	110

## Hemstok, Nygårde og Firgårde Skov

<b>Amt:</b> Århus
<b>Kommune:</b> Ry
<b>Lokalitetsnr:</b> 737055, 737065, 737075
<b>Lokalitetstype:</b> Skov
<b>Klassifikation:</b> S1

<b>Ejer:</b> Privat
<b>Dækning:</b> Y3
<b>UTM E:</b> 550220
<b>UTM N:</b> 6217300
<b>Beskrivelse:</b> Peter Lange 10/97

### Beskrivelse

Ca. 500 ha stort sammenhængende skovområde, bestående af fra vest Firgårde Skov, Nygårde Skov (ca. 185 ha) og Hemstok Skov (ca. 189 ha). Skovene, som ligger i et stærkt kuperet teræn, består overvejende af løvskov, hovedsagelig bøg, bl.a. findes flere partier med gammel bøg og avnbøg, især i Hemstok Skov. Desuden findes aske- og ellesumpe, småmoser, mindre kær og enge samt en del indplantet gran.

### Karakteristik

Ynglende skovfugle, heraf flere fåtallige arter (duehøg, sortspætte).

### Dækning

Sporadiske oplysninger. Yderligere ornitologiske oplysninger er meget ønskelige.

### Erhvervsudnyttelse

Skovdrift.

### Ekskursionsmål

Der er adgang til skovene via skovveje og stier. Desuden flere offentlige veje gennem området, samt offentlig sti fra Veng til Nygårde.

### Beskyttelsesbehov

Ekstensivering af skovdriften; bedre beskyttelse af gamle træer og vådområder.

### Litteratur

Bot. Lok. 21/83-1, 2 & 3.

### Oplysere

Jens Kirkeby, Peter Lange m.fl.



### Ynglefugle, antal par

#### Hemstok Skov (737055)

	1993	1994	1995	1996
Hvepsevåge	1			
Duehøg	1	1	1	
Spurvehøg			1	
Musvåge	1		2	2-3
Natugle	0-1			
Grønspætte	2-3	2-3		
Sortspætte	0-1	0-1		
Ravn	0-1	1	1	
Kernebider				1-2

#### Nygårde Skov (737065)

	1993
Hvepsevåge	1
Musvåge	1
Natugle	2
Sortspætte	1
Misteldrossel	1
Træløber	3
Ravn	0-1

#### Firgårde Skov (737075)

	1993	1995
Musvåge	1	
Natugle	2	
Skovhornugle	1	
Sortspætte		1
Ravn		1

## Ravnsø

<b>Amt:</b> Århus
<b>Kommune:</b> Ry
<b>Lokalitetsnr:</b> 737085
<b>Lokalitetstype:</b> Sø
<b>Klassifikation:</b> V3

<b>Ejer:</b>
<b>Dækning:</b> Y1, R1
<b>UTM E:</b> 552560
<b>UTM N:</b> 6218380
<b>Beskrivelse:</b> Peter Lange 10/97

### Beskrivelse

Ca. 182 ha stor og meget dyb (op til 33 m) sø, næsten 100% omgivet af skov. Langs bredderne smalle bæltter af tagrør og ellesump samt, ved søens nordvestende, et mindre engområde. Søen har via sit afløb gennem Knudå (i vestende, ved Bensemøllevad) forbindelse til Gudenå-systemet.

### Karakteristik

Ynglende vandfugle. Fældeplads for toppet lappedykker.

### Dækning

Regelmæssige raste- og ynglefugletællinger.

### Beskyttelser

31 ha enge og krat ved Javngyde er fredet. NBL's §3. Sejlads med motorbåd, kano og windsurfing er forbudt på søen.

### Erhvervsudnyttelse

Fiskeri med bundgarn.

### Ynglefugle, antal par

	1980	1993	1994	1995	1996
Toppet Lappedykker	16			20-30	20-25
Knopsvane		1	1		1
Gråand			1		
Isfugl					0-2
Bjergvipstjert		1	1	1	1

### Rastefugle, årligt maksimum

	1993	1994	1995
Toppet Lappedykker	39	186	170
Sorthalset Lappedykker	10	1	3
Sangsvane	9	2	
Canadagås	19		
Gråand	535	280	230
Blishøne	80	100	60

### Ekskursionsmål

Søens vestende kan overskues fra offentlig vej mellem Javngyde og Nygårde/Firgårde.

### Litteratur

Bot. Lok. 21/81.

### Oplysere

Jens Kirkeby, Kasper & Søren Munch, Villy Kjeldsen m.fl.





# Dansk Ornitologisk Forenings lokalitetsregistrering

## Låsby Østerskov

<b>Amt:</b> Århus
<b>Kommune:</b> Ry
<b>Lokalitetsnr:</b> 737103
<b>Lokalitetstype:</b> Skov
<b>Klassifikation:</b> V3

<b>Ejer:</b> Privat
<b>Dækning:</b> Y3
<b>UTM E:</b> 553050
<b>UTM N:</b> 6224615
<b>Beskrivelse:</b> Peter Lange 10/97

### Beskrivelse

Løvskov, overvejende bøg, på kuperet bund.

### Karakteristik

Ynglende skovfugle. Rågekoloni.

### Dækning

Sporadisk.

### Erhvervsudnyttelse

Skovdrift.

### Rekreativ udnyttelse

Ekstensiv.

### Beskyttelsesbehov

Ekstensivering af skovdrift er tiltrængt.

### Oplysere

Jørgen Terp Laursen, Peter Lange.



### Ynglefugle, antal par

	1993	1995
Spurvehøg	1	
Musvåge	1	
Tårnfalk	1	
Bjergvipstjert	1	
Råge		70

## Lysmose syd for Låsby

<b>Amt:</b> Århus
<b>Kommune:</b> Ry
<b>Lokalitetsnr:</b> 737107
<b>Lokalitetstype:</b> Mose
<b>Klassifikation:</b> V1

<b>Ejer:</b> Privat
<b>Dækning:</b> Y2
<b>UTM E:</b> 549100
<b>UTM N:</b> 6222100
<b>Beskrivelse:</b> Peter Lange 10/97

### Beskrivelse

Moseområde med større fri vandflade i den østlige del.

Den vestlige del er under kraftig tilgroning af hovedsagelig pil, men også birk og andre træarter. Her findes flere små vandhuller.

Længst mod vest er lokaliteten domineret af højere træbevoksning.

Mosen er omkranset af dyrkede marker.

### Karakteristik

Ynglende mosefugle, bl.a. pungmejse.

### Dækning

Ynglefugletælling 1993.

### Beskyttelser

NBL's §3.

### Erhvervsudnyttelse

Ingen.

### Ekskursionsmål

Mosen er sværttilgængelig og uegnet til ekskursioner.

### Beskyttelsesbehov

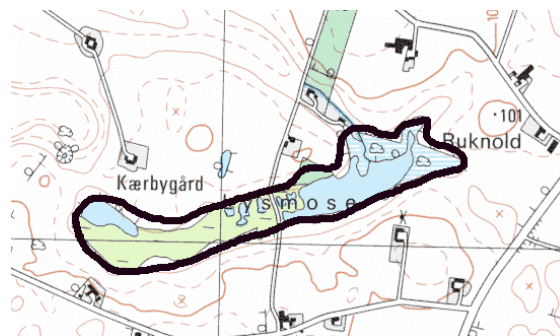
Tiltag, der kan forhindre yderligere tilgroning, bør igangsættes.

### Litteratur

Bot. Lok. 21/57-3.

### Oplyser

Bent Hansen.



### Ynglefugle, antal par

	1993
Gravand	1
Gråand	2-3
Grønbenet Rørhøne	2-3
Blishøne	2-3
Nattergal	3-4
Kærsanger	3
Pungmejse	0-1

# Dansk Ornitologisk Forenings lokalitetsregistrering

---

## Mossø

<b>Amt:</b> Århus
<b>Kommune:</b> Ry
<b>Lokalitetsnr:</b> 737130 m.fl.
<b>Lokalitetstype:</b> Sø
<b>Klassifikation:</b> V1, R2

<b>Ejer:</b>
<b>Dækning:</b> Y1, R1
<b>UTM E:</b> 548760
<b>UTM N:</b> 6210870
<b>Beskrivelse:</b> Peter Lange 10/97

### Beskrivelse

Den 1690 ha store Mossø er den største af Gudenå-systemets søer. Søen er ca. 10 km lang og ca. 2 km på det bredeste sted. Gennemsnitsdybden er på 9 m, med 22 m på det dybeste sted. Søen er omgivet af skove, enge og agerland, og flere steder, f.eks. ved Emborg Odde og langs nordsiden til Lindholm Hoved og i søens vestende, findes udstrakte rørskove og moseområder langs søens bredder.

### Karakteristik

Ynglende og rastende vandfugle og vadefugle. Stor bestand af sorthalset lappedykker. Rastende vandfugle, især vigtig raste- og fældeplads for toppet lappedykker og troldand.

### Dækning

Regelmæssige yngle- og rastefugletællinger. Ynglefugletællingerne omfatter dog kun lappedykkere, andefugle og vandhøns, og bestandsopgørelserne bygger delvis på skøn, da der kun med års mellemrum foretages redeoptællinger.

### Beskyttelser

Mossø med nærmeste omgivelser (i alt 2020 ha) er udpeget som EF-fuglebeskyttelsesområde (nr. 35). Hele søen og dens omgivelser (i alt 3145 ha) er fredet. Emborg Odde er ynglefuglereservat med adgangsforbud i yngletiden. Søen er tillige udpeget som jagt- og forstyrrelsesfrit vildtreservat, og windsurfing er forbudt på hele søen.

### Erhvervsudnyttelse

Fiskeri.

### Rekreativ udnyttelse

Kano-, kajak- og lystbådesejls; fiskeri.

Kort og tabel på næste side.

### Ekskursionsmål

Gode oversigtsforhold findes bl.a. fra vejen langs søens østende, fra vejen vest for Alken, fugletårnet på Lindholm Hoved samt fra Klostermølle i søens vestende. Der er fin udsigt over reservatet Emborg Odde fra et offentlig tilgængeligt hedeområde vest for Emborg. Oversigtskort findes bl.a. ved P-pladsen ved Øm Kloster Museum og ved Klostermølle. Afmærkede stisystemer findes flere steder i søens omgivelser: ved Boes, Emborg Vestermark og i Højlund Skov. Udsigten fra Sukkertoppen i Højlund Skov anbefales.

### Beskyttelsesbehov

Forbud mod sættegarn og sejls langs de fuglerige rørskove er ønskelig.

### Litteratur

Højager S. 1995: Østjyske Fugletårne 6: Lindholm Hoved, Mossø. Gejrfuglen 31, s. 17.  
Kirkeby, Jens 1983: Mossø. En sø af europæisk betydning for Sorthalset lappedykker. Søravnen 11 årg. nr. 2, s. 30-32.  
Kirkeby, Jens 1985: Mossø - nok engang. Søravnen 13. årg. nr. 4, s. 10-13.  
Århus Amt har udgivet en række rapporter om Mossø, heriblandt flere rapporter om søens fugleliv. Her skal nævnes: Mossø's Fugle 1985-89 (red. Jens Amtkjær), Teknisk Rapport, Århus Amt, Landskabskontoret 1991.  
Mossø - folder udgivet af Århus Amt, Vejle Amt & Silkeborg Statsskovdistrikt 1995.  
Fugletårne ved MOSSØ og Gudenåen - folder udgivet af Århus Amt 1996.  
Mossø, Sukkertoppen og Gudenå - folder udgivet af Vejle Amt.

### Oplysere

Jens Kirkeby, Århus Amt, Kasper & Søren Munch m.fl.

# Dansk Ornitologisk Forenings lokalitetsregistrering

## Mossø



### Ynglefugle, antal par

	1970	1980	1993	1994	1995
Lille Lappedykker	1-2			10-20	
Toppet Lappedykker	125-150	75-100		50-250	
Sorthalset Lappedykker	40-60	130-150		25-100	
Knopsvane	3	8		1-2	
Grågås	1-5	2		6-8	
Gravand	4-6	4		10	
Gråand	5-10	10			
Atlingand	1				
Skeand	0-1	1			
Taffeland	2-3	1			0-1
Troldand	1	1	3		9
Rørhøg		1		0-1	
Vandrikse	2-3	3		3	
Plettet Rørvagtel		0-1			
Grønbenet Rørhøne	4-6				
Blishøne	5-10			150-200	
Strandskade	0-1			1-2	
Stor Præstekrave	1				
Vibe	5-10	4		4	
Dobbeltbekkasin	6-10	6		1-2	
Rødben	2-4	5			
Hættemåge	200-600	125-200		250-300	300
Sortterne	0-1			0	0
Isfugl		1			3-4
Grønspætte		4			
Gul Vipstjert	2-3				
Bjergvipstjert		1			
Nattergal					15-20
Sivsanger					1-3
Kærsanger	1				
Rørsanger				200-300	
Rørspurv					20-30

Tabel på næste side.

# Dansk Ornitologisk Forenings lokalitetsregistrering

## Mossø

### Rastefugle, årligt maksimum

	<b>1970</b>	<b>1980</b>	<b>1993</b>	<b>1994</b>	<b>1995</b>
Toppet Lappedykker	1200		579	848	798
Sorthalset Lappedykker			239	206	100
Fiskehejre			30	48	38
Knopsvane	50		34	47	60
Pibesvane	10				
Sangsvane	70	50	20	84	82
Grågås			20	55	33
Gravand			37	24	87
Krikand	75		3	4	2
Gråand	2500	2500	882	784	722
Taffeland	100	100	10	123	23
Troldand	600	600	194	298	252
Bjergand	30				
Hvinand	400	400	62	61	22
Stor Skallesluger	1200	1200	105	97	75
Havørn			1		
Rørhøg	1		1	2	2
Musvåge	1		5	4	
Fiskeørn	1		1		1
Aftenfalk				1	
Blishøne	1000	1000	590	369	490
Vibe			80	35	188
Stor Regnspove	20				
Mudderklire	20		13	4	4

# Dansk Ornitologisk Forenings lokalitetsregistrering

## Gudensø

<b>Amt:</b> Århus
<b>Kommune:</b> Ry
<b>Lokalitetsnr:</b> 737180
<b>Lokalitetstype:</b> Sø
<b>Klassifikation:</b> V1, R4

<b>Ejer:</b>
<b>Dækning:</b> Y2, R3
<b>UTM E:</b> 547300
<b>UTM N:</b> 6215550
<b>Beskrivelse:</b> Peter Lange 10/97

### Beskrivelse

Sø, del af Gudenå-systemet, omgivet af rørskov, skov, mose samt græssede enge og overdrev.

### Karakteristik

Ynglende vandfugle.

### Dækning

Sporadisk; dog optælling af ynglende vandfugle med års mellemrum.

### Erhvervsudnyttelse

Fiskeri.

### Rekreativ udnyttelse

Kanosejlads, lystfiskeri.

### Oplysere

Jens Kirkeby/Århus Amt m.fl.

### Ynglefugle, antal par

	1980	1995
Toppet Lappedykker	10	20-25
Sorthalset Lappedykker		1-2
Gravand		5
Taffeland		1-2
Troldand		1-2
Isfugl		0-2

### Rastefugle, årligt maksimum

	1993	1994	1995
Toppet Lappedykker	150	44	67
Gråand	130	14	
Taffeland	4	15	10
Troldand	25	53	30
Blishøne	23	39	6
Vibe	50		



## Ry Møllesø

<b>Amt:</b> Århus
<b>Kommune:</b> Ry
<b>Lokalitetsnr:</b> 737181
<b>Lokalitetstype:</b> Sø
<b>Klassifikation:</b> V1

<b>Ejer:</b>
<b>Dækning:</b> Y3
<b>UTM E:</b> 547330
<b>UTM N:</b> 6215550
<b>Beskrivelse:</b> Peter Lange 10/97

### Beskrivelse

Langstrakt sø, opstået pga. opstemning af Gudenåen ved Rye Mølle. Omgivet af skov og haver (Ry By).

### Karakteristik

Ynglende vandfugle.

### Dækning

Antallet af ynglefugle bygger delvis på et skøn.

### Rekreativ udnyttelse

Kanosejlads m.v.

### Ekskursionsmål

Søen er vanskelig at overskue med mange private haver langs bredden. Det bedste indtryk fås fra båd eller kano.

### Oplysere

Jens Kirkeby/Århus Amt.



### Ynglefugle, antal par

	1993	1995
Toppet Lappedykker	6	10-15
Gravand		3-5
Troldand		0-1
Isfugl		2-3

# Dansk Ornitologisk Forenings lokalitetsregistrering

## Vessø og Skærbro Kær

<b>Amt:</b> Århus
<b>Kommune:</b> Ry
<b>Lokalitetsnr:</b> 737185
<b>Lokalitetstype:</b> Sø, mose
<b>Klassifikation:</b> V3

<b>Ejer:</b> Privat
<b>Dækning:</b> Y3
<b>UTM E:</b> 548550
<b>UTM N:</b> 6214760
<b>Beskrivelse:</b> Peter Lange 10/97

### Beskrivelse

Vessø er en sø på ca. 50 ha, beliggende mellem Ry og Mossø. Søen har afløb gennem Skæråens afløb til Ry Møllesø, og er dermed en del af Gudenå-systemet. Søen ligger forholdsvis utilgængeligt, med stejle skrænter på nord- og sydsiden og udbredt sumpvegetation (især ellesumpe) omkring afløbet i vest. Vessø er lavvandet, med middeldybde på 4,3 m og maks. dybde på 8,5 m. Skærbro Kær er hovedsagelig fugtig pile- og ellesump, med mindre enge og kær-agtige områder.

### Karakteristik

Ynglende vand- og sumpfugle.

### Dækning

Sporadisk; dog årlig optælling af lappedykkere og andre vandfugle.

### Beskyttelser

NBL §3.

### Ekskursionsmål

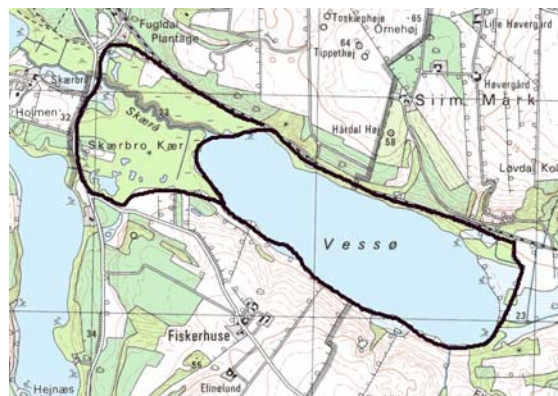
Utilgængelig.

### Litteratur

Skovgaard, H. & J. E. Larsen 1995: Salten Langsø og Vessø 1993. Miljøtilstand. Århus Amt, Natur og Miljø, 73 sider.  
Bot. Lok. 21/85-1 & 2.

### Oplysere

Jens Kirkeby/Århus amt.



### Ynglefugle, antal par

#### Vessø (737185)

	1993	1995	1996
Toppet Lappedykker		15-20	8-10
Knopsvane		1	
Grågås		2-3	
Taffeland			1-2
Dobbeltbekkasin	1-2	1-2	1-2
Skovhornugle	1		

#### Skærbro Kær (737186)

Ingen data



## Julsø (inkl. Alø og Rosvig)

<b>Amt:</b> Århus
<b>Kommune:</b> Ry
<b>Lokalitetsnr:</b> 737200 m.fl.
<b>Lokalitetstype:</b> Sø
<b>Klassifikation:</b> V1, R2

<b>Ejer:</b> Private og Staten
<b>Dækning:</b> Y2, R2
<b>UTM E:</b> 542450
<b>UTM N:</b> 6219800
<b>Beskrivelse:</b> Peter Lange 10/97

### Beskrivelse

Næringsrig sø i Gudenå-systemet med flere øer og vige. I flere af de beskyttede vige samt omkring den lille ø Alø forekommer udbredte rørskove af tagrør. Søen er overvejende omgivet af skov og ellesumpe.

### Karakteristik

Ynglende vandfugle, koloni af lappedykkere og hættemåge på/ved Alø.

### Dækning

Ynglefugle optælles med års mellemrum af Århus Amt.

### Beskyttelser

En del af omgivelserne ved søens østende indgår i Alling Bakker-fredningen. Der er færdselsforbud på Alø i fuglenes yngletid.

### Erhvervsudnyttelse

Fiskeri, turbådssejlad.

### Rekreativ udnyttelse

Sejlads, kanosejlad, lystfiskeri m.m.

### Ekskursionsmål

Søen er pga. sin størrelse vanskelig at overskue, og det bedste indtryk af fuglelivet fås ved at sejle på søen. Flotte udsigter over søen fås fra Himmelbjerget og Storeknøs. Adgang til søbredden er der bl.a. ved Svejlbæk Færge, ved Laven og Dynæs samt ved Himmelbjerg-museerne.

### Beskyttelsesbehov

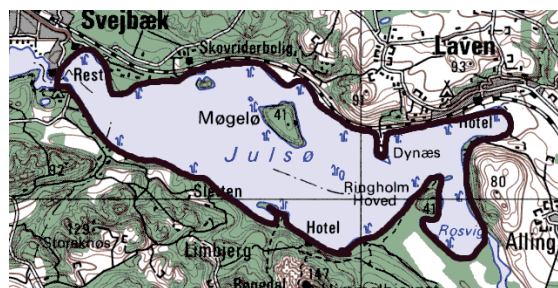
Kanosejlad bør undgås i de beskyttede vige og ved Alø.

### Litteratur

Wessberg, Erik 1994: Lilleø, Bregneø og Alø i Julsø. En ø-floraliste med noter. Gejrfuglen 30, s. 2-6.  
Bot. Lok. 20/4-1-7.

### Oplysere

Jens Kirkeby/Århus Amt, Flemming H. Nielsen m.fl.



### Rastefugle, årligt maksimum

	1970	1993	1994	1995
Lille Lappedykker		11	5	15
Toppet Lappedykker		440	620	670
Sorthalset Lappedykker		50	126	27
Sangsvane				15
Pibeand		3		58
Gråand	1	450	400	625
Troldand	1	88	89	95
Hvinand	1	2	40	50
Stor Skallesluger	200	12	325	350
Fiskeørn	1	1	1	1
Lærkefalk			1	
Blishøne		43	66	40

Tabel på næste side.

# Dansk Ornitologisk Forenings lokalitetsregistrering

Julsø (inkl. Alø og Rosvig)

## Ynglefugle, antal par

	1970	1980	1993	1994	1995	1996
Lille Lappedykker	2			2	3-4	
Toppet Lappedykker	50-70	115		80-90	140-250	
Sorthalset Lappedykker	0-1			60-65	10-25	25
Rørdrum	0-1					
Fiskehejre	1					
Knopsvane	0-1			0-1		
Grågås					3-4	
Gravand	1-3			4	2-3	
Krikand	1					
Gråand	15-25			6		
Taffeland	1-2			0-3	4-5	
Troldand	1-2			2-3	2	
Hvepsevåge				1		
Duehøg	0-1					
Spurvehøg	1					
Musvåge	2					
Vandrikse	0-1					
Grønbenet Rørhøne	5-10			3		
Blishøne	20-30			30-35		
Skovsneppe	1					
Hættemåge	125-175		250	150-200	350-400	
Stormmåge	4-5					
Natravn	1					
Isfugl	4-10			1	2-3	
Vendehals	1					
Grønspætte	1					
Hedelærke	1					
Bjergvipstjert	1			1		
Rørsanger				50-60		
Rødrygget Tornskade	1					
Rørspurv				3-5		

I tallene fra 1970 indgår også optællinger fra skovene omkring søen. Tallene fra 1980 er meget mangelfulde.

