

Fuglelokaliteterne i Århus Amt

Bind 1

Udgivet af Dansk Ornitologisk Forening med støtte fra Skov- og Naturstyrelsen

Fuglelokaliteterne i Århus Amt, bind 1

af Peter Lange og Morten Nielsen

Forside: Tilde Carlsen

© Dansk Ornitologisk Forening 1998

Denne rapport må ikke kopieres, hverken helt eller delvis, uden forudgående skriftlig aftale med Dansk Ornitologisk Forening. Ved citat skal der tydeligt henvises til Dansk Ornitologisk Forening som kilde.

Udsnit af kort © Kort- og Matrikelstyrelsen, gengivet med tilladelse nr. (G 103-96)

ISBN 87-90310-20-9

Udgivet af Dansk Ornitologisk Forening med støtte fra Skov- og Naturstyrelsen.

Dansk Ornitologisk Forening
Vesterbrogade 140 A
1620 København V
Tlf. 3131 4404
Fax 3131 2435

Indhold

Forord	4
De optalte lokaliteter	5
De optalte arter	6
Optællingsmetode	8
Vurdering af undersøgelsesintensitet	8
Materiale fra tidligere undersøgelser	9
Klassifikation	9
Rødliste for fugle	13
Bearbejdning	16
Fremtiden	16
Litteratur	16
Hvordan læses lokalitetsbeskrivelserne?	17
Yderligere oplysninger	18
De beskrevne lokaliteter, opdelt på kommuner	19
Lokalitetsbeskrivelser	25
De beskrevne lokaliteter, alfabetisk oversigt	bagest

Forord

Med denne rapport over fuglelokaliteterne i Århus Amt er det vor hensigt at bidrage med den nyeste viden om de danske fuglelokaliteter og deres fugleliv. Denne rapport er en del af en serie, der med en rapport for hvert amt tilsammen beskriver de ca. 2000 vigtigste fuglelokaliteter i Danmark.

Materialet, der ligger til grund for rapporten, er indsamlet som led i Projekt Fuglenes Danmark, et projekt under Dansk Ornitologisk Forening, der havde til formål at kortlægge de danske yngle- og rastefugles udbredelse og antal og sammenligne de indkomne resultater med tilsvarende tidligere undersøgelser. Resultaterne fra den øvrige del af undersøgelsen publiceres i værket "Fuglenes Danmark".

Projekt Fuglenes Danmark blev ledet af en styringsgruppe bestående af Jon Fjeldså, Hans Meltofte og Arne Jensen (Dansk Ornitologisk Forening), Sten Asbirk (Skov- og Naturstyrelsen), Henning Nøhr og Bo Svenning Pedersen (Ornis Consult), Stefan Pihl (Danmarks Miljøundersøgelser) og Lars Møller Nielsen (Aage V. Jensens Fonde).

Hele projektet Fuglenes Danmark har kun kunnet gennemføres på grund af betydelig støtte fra Aage V. Jensens Fonde - en støtte, vi er meget taknemmelige for.

Der er tidligere (Ferdinand og Dybbro) publiceret større oversigter over de danske fuglelokaliteter og deres fugleliv. Lorenz Ferdinands "Større Danske Fuglelokaliteter", der udkom i 1971, var den første reelle samling af oplysninger om fuglene på de danske fuglelokaliteter, men behandlede kun omkring 400 lokaliteter. Tommy Dybbro udgav i 1982 rapporter for alle amter (undtagen Ribe, hvor beskrivelsen kom i en

anderledes form i 1990) med oplysninger om ca. 2000 lokaliteter over hele landet.

Denne nye rapportserie skal ses som en ajourføring og udbygning af disse oplysninger. Som noget nyt sammenligner vi vore nye resultater med de tidligere undersøgelser.

Desværre er ikke alle amtets fuglelokaliteter undersøgt lige grundigt. Dansk Ornitologisk Forening modtager derfor gerne alle supplerende oplysninger om de nævnte fuglelokaliteter til brug for den løbende revision af beskrivelserne.

En varm tak til de mange hundrede optællere, der med deres store, ulønnede indsats i felten har samlet grundlaget for denne rapport. Peter Lange og Allan Janniche har indsamlet materialet, og Thorkild Brandt, Henning Ettrup, Ole Gylling-Jørgensen, Bent Hansen, Søren Højager, Svend Møller Jensen, Lars P. Johansson, Jens Kirkeby, Jørgen T. Laursen, Lars Tom-Petersen og Flemming Uttenthal har bidraget med lokalitetsbeskrivelser m.m. Tak.

En ikke mindre varm tak til Peer Lindballe for et meget stort arbejde med indtastning af oplysningerne fra tidligere lokalitetsregistreringer.

Tak til Michael Grell, der som videnskabelig konsulent på projektet har udformet skemaer og vejledninger samt været behjælpelig med afklaringen af en lang række spørgsmål og kritisk gennemlæsning af manuskriptet.

Det er vort håb, at oplysningerne i denne rapport vil blive brugt både i arbejdet med at beskytte de danske fugle og deres levesteder og som inspiration for fugle- og naturinteresserede til at besøge nye steder.

De optalte lokaliteter

Vi har tilstræbt at få optalt alle lokaliteter, der ved de foregående undersøgelser har vist sig så gode, at de kunne klassificeres som mindst fuglelokalitet af kategori 3 (se afsnit om klassifikation). Hertil kommer undersøgelser på en række lokaliteter, som projektets lokale koordinater eller andre i lokalafdelingen havde forventning om kunne huse en betydelig mængde fugle. I nogle lokalafdelinger, hvor der har været et stort antal optællere til rådighed, er der optalt en lang række lokaliteter, der ikke kan klassificeres som højere end kategori 4.

Det har været ønsket, at søer, moser, ferske enge, strandenge og skove skulle optælles, men da arbejdet med en grundig gennemgang af et amts lokaliteter er en endog meget stor opgave, har det været nødvendigt at prioritere. Dette betyder, at typisk skovene og de lokaliteter, der ligger langt fra større byer (hvor de fleste ornitologer bor), ikke er tilfredsstillende undersøgt.

Det skal kraftigt understreges, at dét, at en lokalitet ikke er omtalt i denne rapport, på ingen måde kan tolkes, som om der ikke er betydende bestande af fugle på denne lokalitet. Det kan i lige så høj grad skyldes, at der ikke foreligger oplysninger om lokaliteten. I en del tilfælde er der i denne rapport nævnt sporadiske oplysninger fra en lokalitet. Lokaliteten kan i disse tilfælde nemt rumme langt større ornitologiske interesser end beskrevet. Disse lokaliteter har fået undersøgelseskode 2 eller 3 i rammen øverst på beskrivelsen.

Der er kun i begrænset omfang medtaget oplysninger om rastende fugle i de kystnære havområder. Oplysningerne herom kan delvis findes i Danish Game Review (vol. 15 nr. 1, 1997).

Miljøministeriet og amterne foretager en løbende naturovervågning på en række lokaliteter. Vi har med tak modtaget og brugt oplysninger fra Danmarks Miljøundersøgelser, Skov- og Naturstyrelsens feltstationer, fra Reservatsektionen og fra statskovdistrikterne. Hvor disse oplysninger er anvendt, er det nævnt ved lokalitetsbeskrivelsen.

Det har desværre ikke været muligt at inddrage alle registreringer, der er udført i perioden mellem de tidligere lokalitetsregistreringer og denne undersøgelse, og der kan derfor være både publicerede og upublicerede oplysninger, som ikke fremgår af denne rapport. Det har heller ikke

været muligt at medtage resultaterne fra alle amters overvågning i fuldt omfang, ligesom mange enkeltundersøgelser, publiceret i de grønne foreningers tidsskrifter, heller ikke i alle tilfælde er inddraget. Men som nævnt i afsnittet Fremtiden er det Dansk Ornitologisk Forenings hensigt løbende at vedligeholde dette rapportssystem, så det samlet fremtræder som det mest omfattende og aktuelle værk om de danske fuglelokaliteter.

Hvad er en lokalitet?

En lokalitet defineres i praksis om et naturområde af én bestemt type, evt. en sammensat naturtype. Den typiske lokalitet er en sø med umiddelbart tilstødende mindre eng- eller moseområde, en skov eller en strandeng.

Ferdinand (1971) definerer fuglelokaliteter som "sammenhængende dele af landskabet, inden for hvilke en bestemt fugleart eller fuglegruppe enten har mulighed for at yngle eller har mulighed for fouragering igennem længere tid, således at stedet giver eksistensmulighed for visse fuglearter eller fuglegrupper". Der vil kun i få tilfælde være tvivl om afgrænsningen af lokaliteten, når man står på stedet.

Der er i et mindre antal tilfælde lavet lidt om på lokalitetens afgrænsning i forhold til Dybbro. Dette skyldes typisk permanent opdyrkning af engområder, således at det opdyrkede område ikke længere indgår i optællingsområdet.

En række meget store lokaliteter er søgt opdelt i underlokaliteter, hvor der er foretaget særskilt optælling i hvert område. Ved sammenligning med tidligere undersøgelser skal disse underlokaliteter slås sammen til én.

Denne opdeling i større eller mindre lokaliteter kan påvirke klassifikationen, således at en stor lokalitet samlet vil kunne klassificeres højere end det samme område opdelt i mindre lokaliteter. Der er ved afgrænsningen af lokaliteterne ikke taget hensyn hertil, men kun til at lokaliteten er geografisk velafgrænset.

De optalte arter

Følgende arter er så vidt muligt medtaget i oversigten over lokalitetens ynglefugle. I særlige tilfælde og f.eks. efter ønske fra optælleren eller grundejeren er sårbare eller lokalt sjældne arter ikke omtalt. Disse arter er markeret med *.

Vådømråder, klitter, heder og enge

Lille lappedykker	Grønbenet rørhøne	Fjordterne
Toppet lappedykker	Blishøne	Havterne
Gråstrubet lappedykker	Strandskade	Dværgterne
Sorthalset lappedykker	Klyde	Alk
Skarv	Lille præstekrave	Lomvie
Rørdrum	Stor præstekrave	Tejst*
Knopsvane	Hvidbrystet præstekrave	Hedelærke
Grågås	Almindelig ryle	Engpiber
Canadagås	Brushane	Skærpiber
Krikand	Dobbeltbekkasin	Markpiber
Atlingand	Stor regnspove	Gul vipstjert
Knarand	Stor kobbersneppe	Bjergvipstjert
Gråand	Tinksmed*	Sortstrubet bynkefugl*
Spidsand	Rødben	Bynkefugl
Skeand	Stenvender*	Stenpikker
Troldand	Hættemåge	Nattergal
Taffeland	Stormmåge	Græshoppesanger
Ederfugl	Sildemåge	Drosselrørsanger
Toppet skallesluger	Sølvmåge	Sivsanger
Rørhøg	Svartbag	Kærsanger
Vandrikse	Ride	Rørsanger
Plettet rørvagtel	Splitterne	Pungmejse

Skove

Skarv	Huldue	Misteldrossel
Fiskehejre	Natugle	Lundsanger
Stor skallesluger	Skovhornugle	Rødtoppet fuglekonge
Hvinand	Natravn	Korttået træløber
Hvepsevåge	Grønspætte	Pirol
Spurvehøg	Sortspætte*	Rødrygget tornskade
Duehøg	Lille flagspætte	Nøddekrige
Musvåge	Vendehals	Ravn
Skovsneppe	Sjagger	Gulirisk
Svaleklire*	Vindrossel	

Truede og sjældne arter

omtales som hovedregel ikke. Dog kan de være omtalt på lokaliteter, hvor de i forvejen er særdeles velkendte. Det drejer sig om følgende arter:

Nordisk lappedykker	Blå kærhøg	Hjejle
Sort stork	Hedehøg	Sorthovedet måge
Pibeand	Fiskeørn	Dværgmåge
Rødhovedet and	Lærkefalk	Sandterne
Bjergand	Urfugl	Sortterne
Rød glente	Engsnarre	Slørugle
Havørn	Trane	Stor hornugle

Mosehornugle
Perleugle
Isfugl (på Sjælland)

Biæder
Hærfugl
Vandstær

Blåhals
Høgesanger
Stor tornskade

Rastefugle

Følgende arter er så vidt muligt medtaget i oversigten over lokalitetens rastefugle. I tilfælde, hvor der kun optræder meget få eksemplarer af almindelige fugle, kan forekomsten være udeladt.

Lille lappedykker
Toppet lappedykker
Gråstrubet lappedykker
Nordisk lappedykker
Skarv
Rørdrum
Fiskehejre
Knopsvane
Pibesvane
Sangsvane
Sædgås
Kortnæbbet gås
Blisgås
Grågås
Canadagås
Mørkbuget knortegås
Lysbuget knortegås
Gravand
Pibeand
Krikand
Atlingand
Knarand
Gråand
Spidsand
Skeand

Troldand
Taffeland
Bjergand
Ederfugl
Havlit
Sortand
Fløjlsand
Hvinand
Lille skallesluger
Toppet skallesluger
Stor skallesluger
Rørhøg
Blå kærhøg
Fjeldvåge
Havørn
Kongeørn
Fiskeørn
Vandrefalk
Dværgfalk
Blishøne
Strandskade
Klyde
Lille præstekrave
Stor præstekrave
Hjejle

Strandhjejle
Vibe
Islandsk ryle
Sandløber
Dværgryle
Krumnæbbet ryle
Sortgrå ryle
Almindelig ryle
Brushane
Dobbeltbekkasin
Stor regnspove
Lille regnspove
Stor kobbersneppe
Lille kobbersneppe
Svaleklire
Sortklire
Rødben
Hvidklire
Tinksmed
Mudderklire
Stenvender
Odinshane
Mosehornugle
Isfugl

Optællingsmetode

Ynglefugle

Optælling er i denne undersøgelse søgt gennemført med 3-5 besøg i ynglesæsonen i mindst ét år. For en lang række lokaliteter er der dog optællinger fra mere end ét år. Omvendt er ynglefugletallet for en del lokaliteter anslået på baggrund af et enkelt eller to besøg.

Optællingsmetodikken er udførligt beskrevet i en vejledning, der blev udleveret til alle optællere inden start på optællingerne. Herudover fik optællerne tilbudt en noget mere udførlig "Optællingskalender", hvor særlige forhold for de enkelte arter er beskrevet.

Optællerne blev bedt om at angive antallet af ynglende fugle i interval, hvor laveste antal angiver antallet af sikre og sandsynlige ynglepar og højeste tal angiver summen af sikre, sandsynlige og mulige ynglepar. Denne opfordring er desværre ikke blevet fulgt i et så stort omfang, at det kunne anvendes i tabellerne i denne rapport. Derfor anvendes det højeste tal fra optællingsskemaerne i rapportens tabeller.

Rastefugle

Optælling er i denne undersøgelse søgt gennemført med 8-10 årlige besøg i projektets tre år. For enkelte lokaliteter er der dog kun optællinger fra ét eller to år.

Optællingsmetodikken er udførligt beskrevet i en vejledning, der blev udleveret til alle optællere inden start på optællingerne.

Generelt

Alle optællinger blev ført ind på et af to skemaer "Forårs- og ynglefugleskema" og "Efterår og vinter", hvor en lang række arter var fortrykt. På skemaerne var plads til resultater fra ca. 10 optællingsdage. På "Forårs- og ynglefugleskemaet" var endvidere plads til, at optælleren kunne skrive det antal ynglepar, han/hun skønnede på baggrund af de besøg, der var anført på skemaet.

For alle lokaliteter er udfyldt et "Miljøskema" med oplysninger om driftsforhold, trusler og lignende og et "Lokalitetsskema" med oplysninger om beliggenhed, afgrænsning af tælleområde m.m.

Alle skemaer blev indsendt til projektets lokal-koordinator, der gennemgik dem for eventuelle fejl og usikre oplysninger. Disse forhold blev afklaret mellem optæller og lokalkoordinator, hvorefter fugleoptællingerne blev indtastet i en database.

Herudover blev der i et vist omfang indsamlet oplysninger fra anden side (se forordet). Her blev de væsentligste oplysninger indtastet og medtaget.

Vurdering af undersøgelsesintensitet

En sammenligning af resultaterne fra forskellige optællinger kræver normalt, at optællingerne er udført efter samme metodik, ved samme antal besøg og helst af samme optæller. Dette er i praksis ikke muligt ved så store undersøgelser som denne. Derfor er undersøgelsesintensiteten beskrevet med følgende udtryk:

1 Grundigt undersøgt

betyder, at lokaliteten er grundigt undersøgt med flere besøg over flere undersøgelsesår, og at de anførte antal af rastende og ynglende fugle må anses for at være meget tæt på de korrekte.

2 Rimeligt undersøgt

betyder, at lokaliteten er undersøgt i rimeligt omfang ved flere besøg i et år eller besøgt flere gange i løbet af undersøgelsesperioden.

3 Mangelfuldt undersøgt

betyder, at der kun foreligger spredte oplysninger, evt. kun oplysninger fra ét enkelt besøg.

Der kan være forskellig vurdering af optællinger af yngle- og rastefugle, angivet ved foranstående stort bogstav hhv. Y og R. Eksempelvis betyder Y1 grundig ynglefugletælling og R3 mangelfuld rastefugletælling.

Ferdinand og Dybbro anvendte et tilsvarende system med 1, 2 eller 3 plusser, hvor 3 plusser angav den bedste undersøgelse. Hvor der i de tidligere undersøgelser kun er delvis dækning, så tallene er svært sammenlignelige, er dette nævnt under Dækning.

Ved sammenligning af tal fra denne og tidligere undersøgelser skal der altid lægges vægt på undersøgelsesintensiteten. Kun optællinger med samme vurdering kan nogenlunde sammenlignes.

Er der forskel i undersøgelsesintensitet, vil optællingen med den højeste vurdering normalt vise en større del af de fugle, der rent faktisk var til stede på lokaliteten. Tabellerne over antal af fugle på de dårligt dækkede lokaliteter viser nemlig et minimum af tilstedeværende fugle. Derfor kan lokaliteter med en lav vurdering af undersøgelsesintensiteten sagtens rumme væsentlig større antal fugle af de anførte arter og forekomst af arter, der ikke er nævnt.

Materiale fra tidligere undersøgelser

Til sammenligning med resultaterne fra denne undersøgelse har vi medtaget de publicerede oplysninger fra hhv. Ferdinand og Dybbro. Disse resultater er uanset optællingsår opført under 1970 for Ferdinands og 1980 for Dybbros undersøgelser. Der er for mange arter kun oplyst

forekomst uden talangivelse. I disse tilfælde er ynglefund af tekniske årsager blot noteret som 1. I langt de fleste tilfælde vil det være tydeligt at se i tabellerne. I øvrigt henvises til beskrivelses punkt Dækning.

Klassifikation

Alle lokaliteter er klassificeret efter Falk: "Udkast til vejledning til metoder i biologisk klassifikation af naturlokaliteter" med ganske få rettelser og ændringer, der er gennemført efter aftale med forfatteren.

Opdeling af de enkelte lokalitetstyper (skov, vand, kyst, eng) har som regel været uproblematisk, men for de mere sammensatte lokaliteter er der i flere tilfælde nævnt to klassifikationer, f.eks. V2, E3.

Kriterierne for klassifikation af de enkelte naturtyper er vist i tabellerne på de følgende sider.

Der er visse ændringer i forhold til de tidligere anvendte klassifikationer. Både Ferdinand og Dybbro opdelte rastefuglelokaliteter efter de artsgrupper, der forekom på stedet, eks. TG for gåselokalitet og TA for andelokalitet. Denne opdeling er nu erstattet af en fælles rasteklassifikation. Samtidig er den nye klassifikation relateret til den aktuelle rødliste (Rødliste '90) i stedet for at bruge en række specificerede arter.

Klassifikation af ynglefuglelokaliteter			
	Skove	Vådrområder	Heder
I	<p>Arter Ynglepar af rødlistearter af kategori akut truet, sjælden eller sårbar</p> <p>Yngleplads for skarv</p> <p>Forekomst af mindst 7 fåtallige arter*</p> <p>Bestande Meget store bestande af særligt hensynskrævende rødlistearter</p> <p>Store bestande af: Fiskehejre 100 par Hvepsevåge 10 par Musvåge 15 par Duehøg 10 par Huldue 3 par Korttået træløber 10 par</p>	<p>Arter Ynglepar af rødlistearter af kategori akut truet, sjælden eller sårbar</p> <p>Bestande Meget store bestande af særligt hensynskrævende rødlistearter</p> <p>Store bestande af: Gråstrubet lappedykker 20 par Krikand 10 par Atlingand 8 par Knarand 3 par Skeand 25 par Trolldand 15 par Taffeland 20 par Grågås 40 par Rørhøg 5 par Hættemåge 2000 par Vandfugle** i alt 200 par</p>	<p>Arter Ynglepar af rødlistearter af kategori akut truet, sjælden eller sårbar</p> <p>Bestande Meget store bestande af særligt hensynskrævende rødlistearter</p> <p>Store bestande af: Krikand 5 par Stor regnspove 5 par</p>
II	<p>Arter Forekomst af: Huldue Korttået træløber Forekomst af mindst 4 fåtallige arter*</p> <p>Bestande Store bestande af hensynskrævende rødlistearter</p> <p>Mindre bestande af: Fiskehejre 50 par Hvepsevåge 5 par Musvåge 10 par Duehøg 5 par</p>	<p>Arter Forekomst af: Knarand Rørhøg</p> <p>Bestande Store bestande af hensynskrævende rødlistearter</p> <p>Mindre bestande af: Gråstrubet lappedykker 10 par Krikand 5 par Atlingand 4 par Skeand 12 par Taffeland 6 par Trolldand 5 par Grågås 10 par Vandrikse 10 par Dobbeltbekkasin 10 par Hættemåge 300 par Vandfugle** i alt 60 par</p>	<p>Bestande Store bestande af særligt hensynskrævende rødlistearter</p> <p>Mindre bestande af: Krikand 2 par Stor regnspove 2 par</p>
III	<p>Arter Forekomst af: Fiskehejre Hvepsevåge Duehøg Forekomst af mindst 3 fåtallige arter*</p> <p>Bestande Mindre bestande af særligt hensynskrævende rødlistearter</p> <p>Mindre bestand af: Musvåge 5 par</p>	<p>Arter Forekomst af: Gråstrubet lappedykker Krikand Atlingand Skeand Taffeland Trolldand Grågås Vandrikse Dobbeltbekkasin Hættemåge Græshoppesanger</p> <p>Bestande Mindre bestande af særligt hensynskrævende rødlistearter</p> <p>Vandfugle ** i alt 30 par</p>	<p>Arter Forekomst af: Krikand Stor regnspove</p> <p>Bestande Mindre bestande af særligt hensynskrævende rødlistearter</p>
IV	<p>Levesteder Alle øvrige skove, krat og levende hegn.</p>	<p>Levesteder Alle øvrige vådområder</p>	<p>Levesteder Alle øvrige heder og klitter</p>

* Natravn, vende-hals, grønspætte, nøddekrige, pirol, skovsneppe, sjagger, vindrossel, misteldrossel, ravn, kernebidere

** Ande- og vadefugle samt vandhøns og lappedykkere

Ynglefuglelokalteter fortsat			
	Kyster	Enge	Kulturlandskaber
I	<p>Arter Ynglepar af rødlistearter af kategori akut truet, sjælden eller sårbar Yngleplads for skarv</p> <p>Bestande Meget store bestande af særligt hensynskrævende rødlistearter</p> <p>Store bestande af: Ederfugl 200 par Stor kobbersneppe 20 par Alm. ryle 20 par Brushane 20 par Klyde 60 par Sildemåge 20 par Stormmåge 1000 par Hættemåge 2000 par Fjordterne 30 par Havterne 60 par Vandfugle** i alt 200 par</p>	<p>Arter Ynglepar af rødlistearter af kategori akut truet, sjælden eller sårbar</p> <p>Bestande Meget store bestande af særligt hensynskrævende rødlistearter</p>	<p>Arter Ynglepar af rødlistearter af kategori akut truet, sjælden eller sårbar</p> <p>Bestande Meget store bestande af særligt hensynskrævende rødlistearter</p>
II	<p>Arter Forekomst af: Stor kobbersneppe Alm. Ryle Brushane Sildemåge</p> <p>Bestande Store bestande af rødlistearter af kategori hensynskrævende</p> <p>Mindre bestande af: Knopsvane 10 par Ederfugl 50 par Klyde 30 par Stormmåge 150 par Hættemåge 300 par Fjordterne 10 par Havterne 30 par Vandfugle** i alt 60 par</p>	<p>Bestande Store bestande af særligt hensynskrævende rødlistearter</p>	<p>Bestande Store bestande af særligt hensynskrævende rødlistearter</p>
III	<p>Arter Forekomst af: Ederfugl Klyde Fjordterne Havterne</p> <p>Bestande Mindre bestande af særligt hensynskrævende rødlistearter</p> <p>Vandfugle** i alt 30 par</p>	<p>Arter Forekomst af: Gul vipstjert</p> <p>Bestande Mindre bestande af særligt hensynskrævende rødlistearter</p> <p>Vandfugle** i alt 30 par</p>	<p>Bestande Mindre bestande af særligt hensynskrævende rødlistearter</p>
IV	<p>Levesteder Alle øvrige strandenge og andre kystnære områder udenfor omdrift</p>	<p>Levesteder Alle øvrige enge og overdrev</p>	<p>Levesteder Alle øvrige stærkt menneskepåvirkede biotoper</p>

** Ande- og vadefugle samt vandhøns og lappedykkere

Klassifikation af rastefuglelokalteter	
Alle naturtyper	
I	<p>Arter Regelmæssig forekomst af: Havørn Vandrefalk</p> <p>Bestande Meget store forekomster af særligt ansvarskrævende rødlistearter</p> <p>Regelmæssig forekomst af: Gæs i alt 600 Sang- og pibesvane 200 Knopsvane 1000 Blishøne 10000 Andre svømmefugle i alt 5000</p> <p>Vibe 10000 Hjejle 10000 Andre vadefugle i alt 5000</p> <p>Forekomst af meget stort antal rastende rovfugle</p>
II	<p>Arter Regelmæssig forekomst af: Sangsvane Pibesvane</p> <p>Bestande Store forekomster af særligt ansvarskrævende rødlistearter</p> <p>Regelmæssig forekomst af: Gæs i alt 200 Knopsvane 200 Blishøne 5000 Andre svømmefugle i alt 1000</p> <p>Vibe 5000 Hjejle 5000 Andre vadefugle i alt 1000</p> <p>Forekomst af et større antal rastende rovfugle</p>
III	<p>Bestande Mindre forekomster af særligt ansvarskrævende rødlistearter</p> <p>Regelmæssig forekomst af: Gæs i alt 10 Svømmefugle i alt 200 Vadefugle i alt 200, dog undtaget vibe og hjejle</p> <p>Forekomst af et mindre antal rastende rovfugle</p>
IV	<p>Levesteder Alle øvrige vådområder</p>

Rødliste for fugle

Kategori Ex (forsvundet), E (akut truet), V (sårbar) og R (sjælden)

Art	Latinsk navn	Kategori
Alm. kjove	<i>Stercorarius parasiticus</i>	Ex
Blåhals	<i>Luscinia svecica</i>	Ex
Ellekrage	<i>Coracias garrulus</i>	Ex
Havørn	<i>Haliaeetus albicilla</i>	Ex
Hærfugl	<i>Upupa epops</i>	Ex
Mellemflagspætte	<i>Dendrocopos medius</i>	Ex
Nordisk lappedykker	<i>Podiceps auritus</i>	Ex
Rovterne	<i>Sterna caspia</i>	Ex
Rødhovedet and	<i>Netta rufina</i>	Ex?
Slangeørn	<i>Circaetus gallicus</i>	Ex
Sort stork	<i>Ciconia nigra</i>	Ex
Stor hornugle	<i>Bubo bubo</i>	Ex
Stortrappe	<i>Otis tarda</i>	Ex
Tredækker	<i>Gallinago media</i>	Ex
Vandrefalk	<i>Falco peregrinus</i>	Ex
Engsnarre	<i>Crex crex</i>	E
Fiskeørn	<i>Pandion haliaetus</i>	E
Hjejle	<i>Phuvarialis apricaria</i>	E
Hvidbr. præstekrave	<i>Charadrius alexandrinus</i>	E
Hvid stork	<i>Ciconia ciconia</i>	E
Sandterne	<i>Gelochelidon nilotica</i>	E
Slørugle	<i>Tyto alba</i>	E
Sortterne	<i>Chlidonias niger</i>	E
Tinksmed	<i>Tringa glareola</i>	E
Trane	<i>Grus grus</i>	E
Urfugl	<i>Lyryrus tetrax</i>	E
Drosselrørsanger	<i>Acrocephalus arundinaceus</i>	V
Hedehøg	<i>Circus pygargus</i>	V
Høgesanger	<i>Sylvia nisoria</i>	V
Kirkeugle	<i>Athene noctua</i>	V
Lærkefalk	<i>Falco subbuteo</i>	V
Stenvender	<i>Arenaria interpres</i>	V
Stor skallesluger	<i>Mergus merganser</i>	V (A)
Alk	<i>Alca torda</i>	R
Bjergand	<i>Aythya marila</i>	R (A)
Bramgås	<i>Branta leucopsis</i>	R
Dværgmåge	<i>Larus minutus</i>	R
Dværgterne	<i>Sterna albifrons</i>	R
Fyrremejse	<i>Parus montanus</i>	R
Gulhovedet vipstjert	<i>Motacilla flava flavissima</i>	R

Kategori Ex (forsvundet), E (akut truet), V (sårbar) og R (sjælden), fortsat

Art	Videnskabeligt navn	Kategori
Gulirisk	<i>Serinus serinus</i>	R
Hvinand	<i>Bucephala clangula</i>	R
Isfugl	<i>Alcedo atthis</i>	R
Karmindompap	<i>Carpodacus erythrinus</i>	R
Lille flagspætte	<i>Dendrocopos minor</i>	R
Lomvie	<i>Uria aalge</i>	R
Markpiber	<i>Anthus campestris</i>	R
Mosehornugle	<i>Asio flammeus</i>	R
Pibeand	<i>Anas penelope</i>	R
Plettet rørvagtel	<i>Porzana porzana</i>	R
Pungmejse	<i>Remiz pendulinus</i>	R
Ride	<i>Rissa tridactyla</i>	R
Rød glente	<i>Milvus milvus</i>	R
Rødtoppet fuglekonge	<i>Regulus ignicapillus</i>	R
Rørdrum	<i>Botaurus stellaris</i>	R
Savisanger	<i>Locustella luscinioides</i>	R
Skægmejse	<i>Panurus biarmicus</i>	R
Skærpiber	<i>Anthus spinoletta</i>	R
Sorth. lappedykker	<i>Podiceps nigricollis</i>	R
Sortspætte	<i>Dryocopus martius</i>	R
Sortstrubet bynkefugl	<i>Saxicola torquata</i>	R
Spidsand	<i>Anas acuta</i>	R
Splitterne	<i>Sterna sandvicensis</i>	R
Stor tornskade	<i>Lanius excubitor</i>	R
Svaleklire	<i>Tringa ochropus</i>	R
Tejst	<i>Cephus grylle</i>	R
Turteldue	<i>Streptopelia turtur</i>	R
Vagtel	<i>Coturnix coturnix</i>	R
Vandstær	<i>Cinclus cinclus</i>	R

Kategori X (særligt hensynskrævende) og A (særligt ansvarskrævende)

Art	Videnskabeligt navn	Kategori
Agerhøne	<i>Perdix perdix</i>	X
Kornværbling	<i>Miliaria calandra</i>	X
Broget fluesnapper	<i>Ficedula hypoleuca</i>	X
Bysvale	<i>Delichon urbica</i>	X
Digesvale	<i>Riparia riparia</i>	X
Dobbeltbekkasin	<i>Gallinago gallinago</i>	X
Gråspurv	<i>Passer domesticus</i>	X
Hedelærke	<i>Lullula arborea</i>	X
Jernspurv	<i>Prunella modularis</i>	X

Rødstjert

Phoenicurus phoenicurus

X

Kategori X (særligt hensynskrævende) og A (særligt ansvarskrævende) fortsat

Art	Videnskabeligt navn	Kategori
Sanglærke	<i>Alauda arvensis</i>	X
Sivsanger	<i>Acrocephalus schoenobaenus</i>	X
Stormmåge	<i>Larus canus</i>	X
Toplærke	<i>Galerida cristata</i>	X
Tornirisk	<i>Carduelis cannabina</i>	X
Vibe	<i>Vanellus vanellus</i>	X
Alm. ryle	<i>Calidris alpina schinzii</i>	A
Bjergand	<i>Aythya marila</i>	A (R)
Ederfugl	<i>Somateria mollissima</i>	A
Grågås	<i>Anser anser</i>	A
Klyde	<i>Recurvirostra avosetta</i>	A
Knopsvane	<i>Cygnus olor</i>	A
Kortnæbbet gås	<i>Anser brachyrhynchus</i>	A
Knortegås, lysbuget	<i>Branta bernicla hrota</i>	A
Skarv (mellemskarv)	<i>Phalacrocorax carbo sinensis</i>	A
Rødstrubet lom	<i>Gavia stellata</i>	A
Sangsvane	<i>Cygnus cygnus</i>	A
Sortand	<i>Melanitta nigra</i>	A
Stor skallesluger	<i>Mergus merganser</i>	A (V)
Toppet skallesluger	<i>Mergus serrator</i>	A

Kriterier for vådområder af international betydning for fugle

Disse kriterier er benyttet ved udpegning af vådområder i henhold til Ramsar-konventionen. Antallet af fugle udgør ca. 1% af de rastende/overvintrende populationers vurderede størrelse. Her gengives kun de for Danmark relevante arter og antal. Data fra Rose & Scott (1994), hvor den fuldstændige liste er gengivet.

Dansk Ornitologisk Forenings lokalitetsregistrering

Mellemskarv	1200	Skeand	400	Strandhjele	1700
Knopsvane	1800		3500	Vibe	20000
Pibesvane	170	Taffeland	7500	Islandsk Ryle	3500
	250		3100	do, rast i Vadehavet	6500
Sangsvane	800	Troldand	20000	Sandløber	1000
	2250		20000	Dværgryle	2100
Sædgås	4500	Bjergand	8000	Krumnæbbet Ryle	4500
	1200		2500	Almindelig Ryle	22000
Kortnæbbet gås	1640	Ederfugl	3000	Brushane	33000
Blisgås	2540		150	Dobbeltbekkasin	27500
	200	Havlit	1000	Stor Kobbersneppe	4200
Grågås	2500		1500	Lille Kobbersneppe	1000
	7500	Sortand	15000	Lille Regnspove	6500
Bramgås	250		9000	Stor Regnspove	3500
	4000	Fløjlsand	700	Sortklire	1200
Knortegås, mørkb.	20000		500	Rødben	1500
Knortegås, lysbug.	700	Hvinand	10000	Hvidklire	1800
Gravand				Stenvender	700
Pibeand		Lille Skallesluger			
		Tp. Skallesluger			
		Stor Skallesluger			
Knarand		Blishøne			
		Strandskade			
Krikand		Klyde			
Gråand		Stor Præstekrave			
Spidsand		Hjele			

Bearbejdning

Tidligere publicerede oplysninger fra Ferdinand og Dybbro blev indtastet på edb i den bearbejdede form under hhv. 1970 og 1980.

De indsamlede optællinger blev bearbejdet i et program udviklet og venligst stillet til projektets rådighed af Kim Biledgaard, Horsens.

Hermed kunne der opstilles de tabeller, der er medtaget under hver enkelt lokalitet, så udviklingen på lokaliteterne kan overskues. Der skal

dog lægges mærke til oplysningerne om undersøgelsens grundighed for hver af de tre undersøgelsesperioder, og kun hvor undersøgelseskoden er ens, kan der foretages direkte sammenligninger.

Oplysningerne fra Lokalitetskemaet og Miljøskemaet er brugt til udarbejdelse af lokalitetsbeskrivelsen og til statistiske formål.

Fremtiden

Det er Dansk Ornitologisk Forenings intention i fremtiden løbende at udarbejde nye beskrivelser af de enkelte lokaliteter, efterhånden som der kommer nye eller bedre oplysninger om dem. Til brug for dette modtager foreningen meget gerne enhver oplysning om den enkelte lokalitet, hvad

enten der er tale om enkeltoplysninger eller totaloptællinger. Også ældre oplysninger har interesse.

På forhånd tak.

Litteratur

Asbirk, Sten & Steen Søgaard: Rødliste 90. Miljøministeriet 1992.

Dahl, Knud: Fredede områder i Danmark.

Danmarks Naturfredningsforening, Skarv 1994.

Dybbro, Tommy & Allan Janniche: Fuglelokaliteter i Århus Amt. Dansk Ornitologisk Forening 1982.

Dybbro, Tommy: Status for de danske fuglelokaliteter. Dansk Ornitologisk Forening 1986

Dybbro, Tommy & Søren Olsen: Fuglelivets hvor og hvornår. Politikens Forlag 1996.

Falk, Knud: Udkast til vejledning i metoder til biologisk klassifikation af naturlokaliteter. Skov- og Naturstyrelsen 1992.

Ferdinand, Lorenz: Fuglene i landskabet. Dansk Ornitologisk Forening 1980.

Ferdinand, Lorenz: Større danske fuglelokaliteter. Dansk Ornitologisk Forening 1971.

Hammer, Erik: Ekstremfattigkær i Århus Amt. Århus Amt, Natur og Miljøkontoret. Højbjerg 1995.

Hammer, Erik: Ekstremrigkær i Århus Amt. Århus Amt, Natur og Miljøkontoret. Højbjerg 1995.

Jensen, Flemming Pagh: EF-Fuglebeskyttelsesområder og Ramsarområder - Kort og områdebeskrivelser, status 1995. Miljøministeriet, Skov- og Naturstyrelsen, København 1996.

Kappel, Valdemar, Torben Gang Rasmussen & Jørn Waneck: Danmarks Kyster. Politikens Forlag 1997.

Møller, Peter Friis & Henrik Staun: Danmarks Skove. Politikens Forlag 1995.

Rose, P.M & D.A. Scott: Waterfowl Population Estimates, IWRB Publication 29, 1994.

Vadstrup, Mette S., Christian A. Jensen & Grethe Fallesen: Strandenge i Århus Amt. Århus Amt, Natur og Miljøkontoret. Højbjerg 1996.

Wind, Peter: Oversigt over botaniske lokaliteter. 7. Århus Amt. Miljøministeriet, Skov- og Naturstyrelsen, København 1990.

Århus Amt: Forslag; Naturkvalitetsplan for Århus Amt 1997. Bind 1: Generel del. Bind 2: Beskrivelse af naturtyperne. Bind 3:

Kommunevisbeskrivelse af naturværdier. Natur og Miljøkontoret. Højbjerg 1996.

Hvordan læses lokalitetsbeskrivelserne?

De enkelte overskrifter kan være udeladt ved nogle lokaliteter, hvis de ikke er relevante, eller hvis der ikke findes oplysninger om det pågældende emne for lokaliteten.

I rammen

angives oplysninger om

- beliggenhedsamt og -kommune. I de tilfælde, hvor lokaliteten ligger i flere kommuner, er der normalt først anført den kommune, hvor den største del af lokaliteten ligger. Herefter andre kommuner, der har betydende dele af lokaliteten.
- Lokalitetsnummer er internt løbenummer i DOF's edb-system, hvor de 3 første cifre er det officielle kommunenummer.
- lokalitetstype.
- ornitologisk klassifikation. Se definition i metodeafsnit.
- oplysning om ejerforhold, hvis de er kendt, evt. blot en/flere ejere, offentlig eller privat.
- Dækning/undersøgelsesintensitet i nyeste undersøgelse. Se definition i metodeafsnit. Opdeles i dækning af raste- (R) og ynglefugletællinger (Y).
- UTM-kordinater i zone 32; koordinaten for lokalitetens midtpunkt anvendes.
- Beskrivelse: Måned/år for udarbejdelse samt navn på den, der har lavet beskrivelsen.

Beskrivelse

Her gives en beskrivelse af lokalitetens naturforhold og udseende samt evt. oplysninger om nylige forbedringer/ændringer i form af pleje, genopretning, afvanding, opdyrkning m.m.

Karakteristik

Her omtales hovedsagelig de arter, der ligger til grund for klassifikationen. Udviklingen i lokalitetens fugleliv kommenteres.

Dækning

Her angives kvaliteten af tidligere optællinger, jf. metodeafsnit, og der beskrives eventuelle afvigelser fra fuld optælling af hele lokaliteten.

Beskyttelser

Omtale af gældende beskyttelsesregler, fredninger, reservatordninger (i det omfang, det er kendt). Den generelle beskyttelse efter Naturbeskyttelseslovens § 3 omtales ikke, da den dækker langt størsteparten af lokaliteterne.

Erhvervsudnyttelse

Evt. anvendelse af lokaliteten til put&take, placering af dambrug, jagtudlejning i større omfang m.m. Herudover kan nævnes særlig forhold vedr. land- og skovbrugsdrift.

Rekreativ udnyttelse

Her beskrives, om der er særlig anvendelse som hundetræningsbane, skydebane, mange orienteringsløb, hyppig kanosejls eller anden anvendelse til forstyrrende aktiviteter i væsentligt omfang.

Ekskursionsmål

Her omtales gode udsigtspunkter, evt. fugletårne, adgangsforhold, evt. Fugleværnsfondsreservat m.m.

Beskyttelsesbehov

Her beskrives særlige trusler, herunder konstaterede ulovligheder, samt forslag til forbedringer, naturgenopretning eller yderligere beskyttelse.

Litteratur

Her nævnes kendte nyere artikler i bøger, lokalblade m.m., der fortæller mere grundigt om lokaliteten.

Optællere

Her nævnes de personer, der har bidraget med oplysninger om lokaliteten i væsentligt omfang.

Kort

Der vises udsnit af Kort- og Matrikelstyrelsens kort. Normalt er skala 1:25.000 anvendt, men ved store lokaliteter er 1:100.000 eller 1:200.000 anvendt. Kortudsnit er evt. forstørret eller formindsket.

Ynglefugletabel

Kun de væsentligste af de arter, der findes på lokaliteten, medtages: Se afsnit om de optalte lokaliteter og arter.

Rastefugletabel

Kun de væsentligste af de arter, der findes på lokaliteten, medtages: Se afsnit om de optalte lokaliteter og arter.

Om alle tabeller

Alle tal er udtryk for registrerede eller skønnede antal ynglepar eller antal rastefugle. Der kan således optræde flere arter eller større antal af nævnte arter, end der er anført i tabellerne. Se afsnit om undersøgelsesintensitet.

I en del af det gamle materiale er der ikke altid opgivet tal for de enkelte arter, men blot at de forekommer, evt. som "flere" eller "almindelig". I de tilfælde er der i tabellen blot angivet antallet 1, hvilket fejlagtigt kan tolkes som en fremgang, når der i den nye undersøgelse er sat tal på. Denne angivelse er dog normalt kun tilfældet, hvor undersøgelseskvaliteten i den gamle undersøgelse var mangelfuld.

Meget sjældne og sårbare arter er ikke medtaget i tabellerne, medmindre det drejer sig om almindeligt kendte ynglepladser. Forekomsten indgår i klassifikationen.

Yderligere oplysninger

Dansk Ornitologisk Forening har langt mere detaljerede oplysninger om fuglelivet på de fleste lokaliteter. Foreningen kan også tilbyde

oversigter over enkeltarters forekomst regionalt eller på landsplan. Henvendelse herom kan ske til foreningens hovedkontor.

De beskrevne lokaliteter, opdelt på kommuner

Ebeltoft Kommune

701013.....Birkedig
 701015.....Rugård Nørresø
 701016 m.fl.....Dyrehaven og Lunden ved Rugård
 701023.....Gungerne
 701024.....Sivmose ved Boeslum
 701025.....Rugård Sønderløse
 701030.....Sønderskov ved Rugård
 701045.....Stormose ved Hyllested
 701055 m.fl.....Ebeltoft Vig, Ahl Hage m.m.
 701060 m.fl.....Jevskær og Fredskov
 701070.....Hestehave ved Tirstrup
 701090.....Attrup Kær og Bjørnholm Mose
 701115.....Gravlev Mose
 701120.....Jernhatten og Arnakke
 701131.....Stokmose vest for Hyllested
 701180.....Stubbe Sø
 701220.....Gammelmose ved Fuglslev
 701310.....Dråby Storskov
 701320.....Dråby Sø
 701390.....Ahl Plantage
 701430 m.fl.....Øerne, Færgen og Gåsehage
 701435.....Elsegårde Skov
 701460.....Hjelm
 701470.....Krakær
 701500 m.fl.....Mols Bjerge og Strandkær
 701545.....Agri Sø
 701601.....Vrinnerens Strand Stenrev
 701650, 701660.....Dejret Øhoved og Tved Øhoved
 701670.....Skødshoved
 701690.....Tillerup Sø
 701750.....Bogens Sø
 701761 m.fl.....Fuglsø-moserne
 701790, 701800.....Begtrup Vig og Rønnen
 701830, 701841.....Stavsøre og Kongsgårde Skov
 701835.....Fuglevad Moser, Helgenæs

701845.....Horsemose, Helgenæs
 701861 m.fl.....Borup-moserne, Helgenæs
 701871.....Esby Moser
 701900.....Sletterhage
 701930.....Kragmose, Helgenæs
 701940.....Fejrup-moserne, Helgenæs
 701980.....Tolløkke Skov

Galten Kommune

703005.....Nederskov
 703015.....Galten Søområde
 703016.....Galten Gammelmose og Præstedam
 703025.....Vedelslund Skov (Mølleskov)
 703040 m.fl.....Skørring Overskov
 703043.....Lunden ved Galten
 703100.....Storring Præstegårdsskov og Søhave
 703120, 703130.....Stjær Stenskov og Søskov
 703170 m.fl.....Borum Møllebæk, Gydøløkke m.m.
 703225.....Skivholme Skov

Gjern kommune

705010.....Gjern Bakker
 705055, 703030.....Tovstrup Østerskov og Hejbæk Skov
 705140.....Gudenå fra Svostrup til Alling Å's udløb
 705180.....Sminge Sø
 705200.....Alling Sø
 705210.....Allingkloster Skov
 705220.....Allinggård Sø
 705230.....Grauballe Mose
 705240.....Stillingsborg Mose ved Grauballe
 705250.....Lysemose ved Grauballe
 705260.....Storskov ved Tvillum

Grenå Kommune

707015.....Grenå Enge
 707050, 707055.....Fornæs og Kragenæs

707120..... Fuglsang Hede
 707250..... Glatved Strand
 707305 m.fl. Ørkenen på Anholt
 707320..... Flakket på Anholt
 707341 m.fl. Engen og Kæret på Anholt

Hadsten Kommune

709056..... Fauruskov (Sølund Skov)
 709057..... Sølund Sø
 709100 m.fl. Clausholm, Mygind Skov og Skader Å
 709110..... Hvalløs Kær
 709130..... Høgebjerg Skov
 709190..... Spørring Ådal
 709200 m.fl. Lilleå-dalen mellem Hadsten og Grundfør
 709206, 709207..... Vissing Lergrave
 709350..... Lyngå Skov

Hammel Kommune

711020..... Lading Sø
 711060..... Sølvsten Damme
 711090..... Fajstrup Krat
 711095 m.fl. Skove vest for Lading
 711120..... Gammel Dyrehave (Frijsenborg)
 711130..... Svingellose
 711260..... Søbygård Skov (Sall Skov og Søbylunde)
 711270..... Søbygård Sø

Hinnerup Kommune

713056..... Rønbæksøen
 713057, 713420..... Hinnerup Skov og Norringure
 713075..... Norring Enge
 713105..... Haraldslund Skov
 713210..... Lilleå-dalen i Hinnerup
 713300..... Damsbro Mose
 713400..... Tinning Skov
 713410, 713430..... Norring Vesterskov og Klapskov
 713450..... Frijsenborg Sønderskov
 713455..... Tinning Mose

713500 Nørreris Skov og Udstrup Skov

Hørning Kommune

715015 Blegind Mose
 715020, 745400..... Solbjerg-Stilling Sø
 715030 Bjertrup Skov
 715080 Adslev Skov
 715115 Borgmesterskoven ved Stilling
 715160 Veng Sø
 715180 m.fl. Gammelgård Sø, Veng Mose og Pittersø
 715200 Skærbækdalen ved Veng

Langå Kommune

717007 Langå Sø
 717020 m.fl. Voer Mølleådal og Østervoer Skov
 717070 Gudenå-dalen ved Langå
 717075 Langå Egeskov
 717110 Løjstrup Skov
 717200 Nørreå-dalen (Fladbro Enge)
 717210 Fladbro Skov

Mariager Kommune

719003 m.fl. Mariager Yderfjord
 719006 m.fl. Mariager Fjord, Katbj. Odde til Hadsund
 719007 Mariager Fjord, Hadsund til Havnø Hage
 719016 m.fl. Overgårds Inddæmning og kysten øst for
 719151, 719165..... Havkær Skov og Ajstrup Krat
 719200 Udbyover Sø
 719312 m.fl. Kastbjerg Ådal
 719331 Simonsmose
 719625 Kjellerup Sø
 719760 Trusø i Nonneholt Plantage
 719780 Fjelsted Gadekær
 719810 Gunderup Grusgrav
 719900 Østerkær Bæks enge

Midtdjurs Kommune

721015, 725630..... Kolindsund

721200..... Skarresø
 721240..... Vallum Sø
 721255..... Ryomgård Enge
 721280, 721285..... Ringsø Smørmose og Vesterkær
 721300 m.fl. Fjeld Skov
 721350..... Bøjstrup Skov
 721365..... Alvad Sø

Nørhald Kommune

723050..... Støvring Enge
 723070..... Mellerup Enge
 723110..... Skalmstrup Vig
 723130..... Øster Tørslev Kær og Sønderkær
 723140..... Møllegrund
 723170, 723150..... Råby Kær og Nørrekær
 723200..... Råby Odde (Odpold)
 723250..... Mellempolde
 723300..... Eskeplet
 723310..... Sødringholm Strand
 723330..... Sødringholm Skov
 723440..... Gjerlev Kær
 723610, 723620..... Støvringgård-skovene
 723640..... Hvedelandet og Østrup Skov

Nørredjurs Kommune

725005, 725020..... Sangstrup og Karlby Klint
 725035..... Gjerrild Klint
 725060..... Gjerrild Nederskov
 725070..... Gjerrild Overskov
 725150 m.fl. Gjerrild Nordstrand og Stavshoved
 725410..... Treå Mølle Bugt (Bønnerup Strand øst)
 725416..... Skærbækhest (Bønnerup Strand vest)
 725430, 725450..... Mejlgård-skovene
 725510..... Ramten Skov
 725530 m.fl. Dystrup-Ramten Sø og Huldremose
 725560..... Møgelmosse sydvest for Ramten

Odder Kommune

727025, 727030..... Odder Dyrehave og Rathlousdal Skov
 727060 Kysing Fjord
 727065, 727075 Norsminde Fjord og Assedrup Enge
 727120 Hov Røn
 727130 Søby Fredskov (Ravnskov)
 727140 Søby Rev
 727145 Søby Strand
 727170, 727220..... Kalsehoved Skov
 727190 Kalsemade og Kalsenakke
 727200 Horskær
 727210 Splidholm
 727240, 727290 m.fl. Lerdrup Bugt og Alrø Poller
 727260 m.fl. Alrø
 727350 Amstrup Mose
 727370, 727365..... Amstrup Red
 727380, 727390..... Sondrup Plantage og Ulstrup Bakker
 727400 Sondrup Strand
 727430, 727420..... Åkær Enge
 727440 Åkær Hestehave
 727460 Ørting Storskov
 727465 Lundhof Skov
 727470 Randlev-Ørting Mose
 727490, 727495..... Tornsbjerg Skov og Hadrup Skov
 727550 Findal-Fredhave Skov
 727600 m.fl. Tunø
 727900 Svanegrund

Purhus Kommune

729030 Fussing Sø
 729050 m.fl. Fussingø Skov
 729070 Svinding og Nørre Ålum skov
 729110 Tuemosen
 729130 Læsten Bakker
 729150 m.fl. Bjerregrav Mose
 729450 Asferg Mose
 729460 Hvidmose syd for Asferg
 729490, 723435..... Dyrby Krat og Kærby Mølle
 729515 Gassum Mose

729541 Jennum Mose

Randers Kommune

731040 Gudenåparken, Vasen og Kongslund

731045, 731050 Kristrup-Romalt Enge og slambede

731060 Romalt Bakker

731070 Hornbæk Enge

731100 Dronningborg Bredning

731130 Tjærby Enge

731140 Dronningborg Skov

731161 Vorup Kær og Gudenå vest for Randers

731162 Tebbestrup Kær og Gudenåbredningen

731200 Paderup Mose

731220 Ølst Bakker

Rosenholm Kommune

733030 m.fl. Skaføgård Skovsø, Sandmark Skov m.m.

733080 Mørke Kær

733170 Rosenholm Skov

733300 Sophie-Amaliegård Skov

733325 Hornslet Grusgrav

Rougsø Kommune

735020 Fuglsø Mose (Rougsø)

735142 Gjesing Mose, Løvenholm

735150 Langsø, Løvenholm

735200 Hevring Hede

735405 m.fl. Udby og Holbækgård Strandenge m.m.

735430 m.fl. Søledet

735541 Store Sjørup Gadekær

735650 Stenalt Skov

735830 Kare Holm

735840 Fjordplantagen

735880 Hollandsbjerg Holme

Ry Kommune

737005 Knudsø

737010 m.fl. Rye Nørreskov og Himmelbjerget

737020 Rye Sønderskov

737024 Alken Enge

737026, 737190 Lillesø og Birksø ved Ry

737055 m.fl. Hemstok, Nygårde og Firgårde Skov

737085 Ravnsø

737103 Låsby Østerskov

737107 Lysmose syd for Låsby

737130 m.fl. Mossø

737180 Gudensø

737181 Ry Møllesø

737185 Vessø og Skærbrø Kær

737200 m.fl. Julsø (inkl. Alø og Rosvig)

Rønde Kommune

739040 Troldkær vest for Stubbe Sø

739050 Langsø i Skramsø Plantage

739060, 737065 Øjesø og Lillesø i Skramsø Plantage

739076 Sengeløkke Mose

739077 Knudsminde Mose

739110 m.fl. Møllerup-skovene

739140 Ringelmose Skov og Ringelmosedammen

739150 m.fl. Egens Vig og Egens Sand

739160 Kalø Slotsruin og enge

739170 Hestehave ved Kalø

739200 m.fl. Ugelbølle Strand, Følle Strand og Mågeøen

739270 Elløv Enge

739300 Medkær

739310 Dagstrup Mose

739330 m.fl. Tjerrild Mose

739350 Skramsø Mølle og Lyngsø Hul

Samsø Kommune

741100 Vejro

741110 Bosserne

741120 Lindholm og Rumpen

741130 Kyholm

741200 Stavns Fjord

741301 m.fl. Nordby Hede og Mårup Skov

741310..... Kragemose (Samsø)
 741311 m.fl. Nordvestlige Samsø med Issehoved
 741430..... Møgelmosen på Samsø
 741434..... Tranemose
 741436..... Tranebjerg Mose
 741444 m.fl. Brattingsborg Skov, Lushage og Vesborg

Silkeborg Kommune

743020 m.fl. Silkeborg Nordskov og Hårup Sande
 743030..... Silkeborg Vesterskov
 743050..... Silkeborg Østerskov
 743060..... Bjarup Mose
 743080..... Linå Vesterskov
 743140..... Gudenå fra Silkeborg til Resenbro
 743145 m.fl. Gudenå fra Resenbro til Sminge Sø
 743170, 743171..... Gubsø Mose og Hestehave
 743191..... Fuglemose ved Grauballe
 743195..... Nørremose ved Grauballe
 743196..... Gammelmosen ved Grauballe
 743197..... Thomasholm Mose ved Grauballe
 743198..... Holmmose ved Grauballe
 743199..... Tavlbord Mose ved Grauballe
 743210..... Hinge Sø
 743250..... Frederiksdal Hedemose
 743255..... Sømose ved Frederiksdal
 743286..... Overgård Sø ved Funder
 743290..... Hørbylund
 743300 m.fl. Funder Ådal og Vesterskov Banke
 743310 m.fl. Funderholme
 743330, 743331..... Ørnsø og Pøtsø
 743355..... Borre Sø
 743356..... Gravbæk og Ellesø
 743357..... Rødkær Enge og Hulbæk
 743360 m.fl. Brassø, Avnsøerne og Vejlsø
 743365..... Almind Sø
 743370..... Lyngsø
 743380, 743035..... Thorsø og Jenskær
 743400 m.fl. Silkeborg Langsø

743445 Funder Stormose

Skanderborg Kommune

745015 Skanderborg Dyrehave
 745020 Lillesø ved Skanderborg
 745030 Sortesø ved Skanderborg
 745040 Døjsø
 745045 Eskebækmosen
 745060 Vestermose ved Vrold
 745080 Illerup Ådal
 745090, 745100..... Tåning Sø og Ådal
 745140 Ejer Skov
 745155 Ris Sø
 745170 Tebstrup Sø
 745205 m.fl. Ringkloster og Sønderø
 745225 Storekær og Viemose
 745230 m.fl. Båstrup Sø og Fårbjerg
 745330 Skårup Mose
 745380 Pilbrodalen
 745500 Skanderborg Sø

Sønderhald Kommune

747070, 721340..... Auning Skov og Brunmose
 747120 Lunden og Gammel Estrup
 747235 m.fl. Grund Fjord
 747270 Floes Skov
 747510 m.fl. Drastrup Enge med slambede
 747601 Essenbæk Mose (Volk Mølle)
 747615 Haldsø
 747640 m.fl. Gunnerup Mose og Vilstrup Mose
 747730, 747720..... Vasen og Tustrup Skov

Them Kommune

749025 m.fl. Høvid og Højkol Skov samt Ildal Bæk
 749050 Salten Langsø
 749070 m.fl. Silkeborg Sønderskov og Slåensø
 749160 Sepstrup Sande
 749200 m.fl. Vråds Sande

749214.....	Torup Sø	751600 m.fl.....	Tåstrup Sø og Mose
749215 m.fl.....	Tingdal-søerne	751610	Lillering Skov
749240 m.fl.....	Bryrup Langsø og Karlsø	751700 m.fl.....	Moesgård Storskov
749250, 749260.....	Kvindsø og Kulsø	751703	Fløjstrup Kær
749290 m.fl.....	Velling Skov og Velling Igelsø	751705 m.fl.....	Fløjstrup Skov
749330.....	Salten Ådal	751707 m.fl.....	Moesgård Have og Giber Å
749350 m.fl.....	Skærbækdalen, Ansø Enge og Kolsø	751710	Torskov (Marselisborg Skov)
749380 m.fl.....	Engetved Sø	751720 m.fl.....	Hørret Skov og Langballe Krat
749395.....	Fogstrup Mose	751750 m.fl.....	Vilhelmsborg og Skalbjergr Skov
		751800	Astrup Mose
		751833	Norslund Skov
		751850	Østerby Mose
Århus Kommune			
751048.....	Årslev Skov		
751052.....	Ris Skov		
751075, 751072.....	Grøttrup Mose og Moselund		
751105, 751115.....	Vosnæs Pynt og Havskov		
751140, 751145.....	Kastrup Skov og Virup Skov		
751160.....	Pannerup-Todbjerg Mose		
751180, 751190.....	Lisbjerg Skov og Trige Skov		
751181.....	Sø vest for Lisbjerg Skov		
751227.....	Jelenge (Vejlby Nord)		
751301 m.fl.....	Kasted-Geding Mose		
751305.....	Geding Sø		
751310.....	Kysmose ved Mundelstrup		
751320.....	Yderup (Tingvad) Kær		
751340 m.fl.....	Kvottrup Skov & Mose og Hattemagerskov		
751350.....	Lyngbygård Skov og Ådal		
751360.....	Borum Stormose		
751365.....	Vindskov		
751380, 751385.....	Bolmose og Hørslev Mose		
751402 m.fl.....	Åby Eng og Eskelund		
751450 m.fl.....	Pinds Mølle-dalen		
751480.....	Fuglekær		
751485.....	Kølsmose		
751500 m.fl.....	Brabrand Sø		
751540.....	Constantinsborg Skov		
751545.....	Storskov ved Brabrand Sø		
751547.....	Høskov		
751550.....	Årslev Enge		

Dansk Ornitologisk Forenings lokalitetsregistrering

Birkesig

Amt: Århus
Kommune: Ebeltoft
Lokalitetsnr: 701013
Lokalitetstype: Råstofgrave
Klassifikation: V4

Ejer: Private
Dækning: Y2
UTM E: 611000
UTM N: 6241500
Beskrivelse: Peter Lange 09/97

Beskrivelse

Råstofvindingsområde med grus- og kalkgrave, hvoraf nogle nu er tilplantede eller tilvoksede, andre stadig i brug. Der findes vandhuller og søer i de fleste af grusgravene. Indimellem agerland samt småskove.

Karakteristik

Digesvalekoloni.

Dækning

Ynglefugle talt 1996. Herudover sporadiske oplysninger. Yderligere ornitologiske oplysninger er meget ønskelige.

Erhvervsudnyttelse

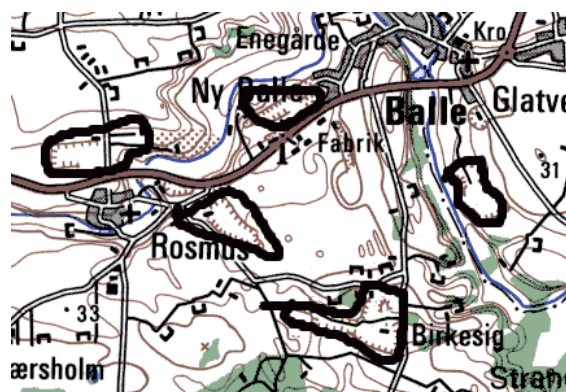
Råstofvindning, landbrug.

Beskyttelsesbehov

Der sker opfyldning i de fleste af grusgravene. Området bør efter endt gravning reetableres som natur, og digesvalernes redeskranter bør bevares.

Oplysere

Joy Klein.



Ynglefugle, antal par

	1995	1996
Gravand		0-1
Gråand		3
Tårnfalk		0-1
Grønbenet Rørhøne		0-2
Blishøne		1
Lille Præstekrave		1-2
Stor Præstekrave		1-2
Digesvale	5-10	61
Nattergal		1
Husrødstjert		0-1
Bynkefugl		0-1

Rugård Nørresø

Amt: Århus
Kommune: Ebeltoft
Lokalitetsnr: 701015
Lokalitetstype: Skov. sø
Klassifikation: S2, V3, R3

Ejer: Rugård Gods
Dækning: Y2, R3
UTM E: 612450
UTM N: 6239430
Beskrivelse: Peter Lange 09/97

Beskrivelse

Relativt dyb sø, med smal bredzone (mest tagrør), omgivet af hovedsagelig gammel bøgeskov.

Karakteristik

Ynglende huldue og troldand. Rastende grågås og gråand.

Dækning

Uregelmæssige rastefugletællinger. Ufuldstændige ynglefugletællinger. Yderligere oplysninger ønskes.

Beskyttelser

NBL's §3 og beskyttelseslinier.

Erhvervsudnyttelse

Skovdrift i de omliggende skove.

Rekreativ udnyttelse

Jagt; herudover ekstensiv færdsel.

Ekskursionsmål

Søen er vanskelig at overskue, dele kan dog ses fra skovveje.

Beskyttelsesbehov

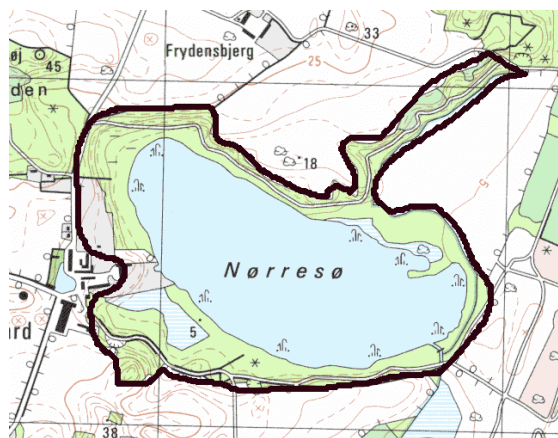
De gamle træer omkring søen bør bevares.

Litteratur

Bot. Lok. 22b/37-3.

Oplysere

Joy Klein; lokalrapport.



Tabel på næste side.

Dansk Ornitologisk Forenings lokalitetsregistrering

Rugård Nørresø

Ynglefugle, antal par

	1993	1994	1995	1996
Lille Lappedykker		1		
Toppet Lappedykker		4-7		1-2
Gråstrubet Lappedykker	1			
Knopsvane		1		
Grågås		1	1	1-3
Gravand				0-1
Gråand		2-8		3-4
Troldand		0-2		
Duehøg	1			
Grønbenet Rørhøne		0-2		
Blishøne		1-2		1-2
Huldue		1		
Grønspætte		1		0-1
Stor Flagspætte		0-1		0-3
Nattergal				1
Spætmejse		2		1-3

Rastefugle, årligt maksimum

	1993	1994	1995	1996
Toppet Lappedykker	15	26	13	4
Skarv	70	50	30	2
Grågås	1	5	79	12
Gråand	522	150	300	18
Taffeland	50	15		9
Troldand	64	30	5	7
Lille Skallesluger		16		
Stor Skallesluger	2	11		2

Dyrehaven og Lunden ved Rugård

Amt: Århus
Kommune: Ebeltoft
Lokalitetsnr: 701016, 701017
Lokalitetstype: Skov
Klassifikation: S3

Ejer: Rugård Gods
Dækning: Y3
UTM E: 611150
UTM N: 6239950
Beskrivelse: Peter Lange 09/97

Beskrivelse

Skov, hovedsagelig bøg, på kuperet terræn. Mindre partier med nåletræer. Tilgroet sø.

Karakteristik

Ynglende skovfugle.

Dækning

Enkelte besøg 1996.

Erhvervsudnyttelse

Skovdrift, jagt.

Rekreativ udnyttelse

Ekstensiv.

Ekskursionsmål

Færdsel mulig ad skovveje gennem området.

Beskyttelsesbehov

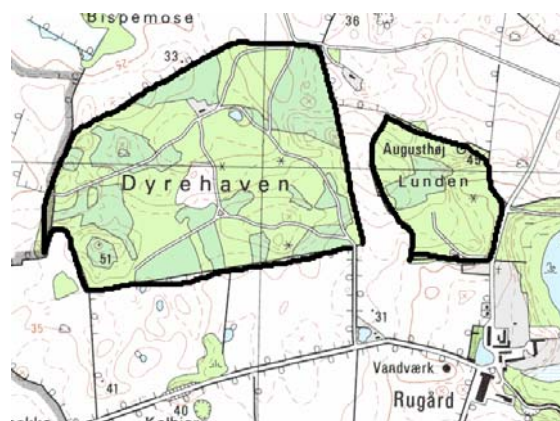
Ekstensivering af skovdrift; beskyttelse af redetræer.

Litteratur

Bot. Lok. 22b/37-4+5.

Oplysere

Joy Klein.



Ynglefugle, antal par

Dyrehaven:	1996
Stor Flagspætte	4
Spætmejse	3-4
Træløber	3
Lunden:	1996
Stor Flagspætte	1
Ravn	1

Gungerne

Amt: Århus
Kommune: Ebeltoft
Lokalitetsnr: 701023
Lokalitetstype: Agerland
Klassifikation: S1, V2

Ejer: Privat
Dækning: Y2
UTM E: 606560
UTM N: 6230670
Beskrivelse: Peter Lange 09/97

Beskrivelse

Tidligere sø, nu afvandet. Enge og agerland (ca. 40% opdyrket) gennemskåret af en række kanaler. To større partier med pilekrat. To mindre kær og en tæt, mørk granplantage.

Karakteristik

Ynglende eng- og sumpfugle.

Dækning

Ynglefugletælling 1994, herudover sporadiske besøg.

Erhvervsudnyttelse

Landbrug.

Ekskursionsmål

Hovedsagelig utilgængeligt område.

Beskyttelsesbehov

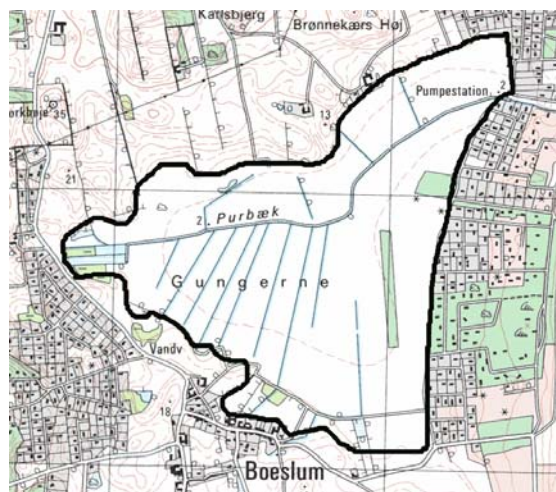
De resterende enge og kær bør bevares og plejes.

Litteratur

Bot. Lok. 22a/33-1.

Oplysere

Niels & Nina Relsted.



Ynglefugle, antal par

	1993	1994	1995
Gravand		0-1	
Gråand		0-1	
Rørhøg		0-1	
Duehøg		1	
Musvåge		1	
Agerhøne		0-1	
Fasan		1-3	
Strandskade		0-1	
Vibe	5-10	1-2	
Gøg		1-2	
Sanglærke		8	
Nattergal		2	
Sivsanger		2	
Kærsanger			4
Skovskade		0-1	

Sivmose ved Boeslum

Amt: Århus
Kommune: Ebeltoft
Lokalitetsnr: 701024
Lokalitetstype: Mose
Klassifikation: V3

Ejer: Privat
Dækning: Y3
UTM E: 606700
UTM N: 6229240
Beskrivelse: Peter Lange 09/97

Beskrivelse

Moseområde med flere småsøer; den østligste frit beliggende på enge; de vestlige tilvoksede med pil og birk.

Karakteristik

Ynglende vandfugle, bl.a. gråstrubet lappedykker.

Dækning

Sporadisk; yderligere oplysninger ønskes.

Ekskursionsmål

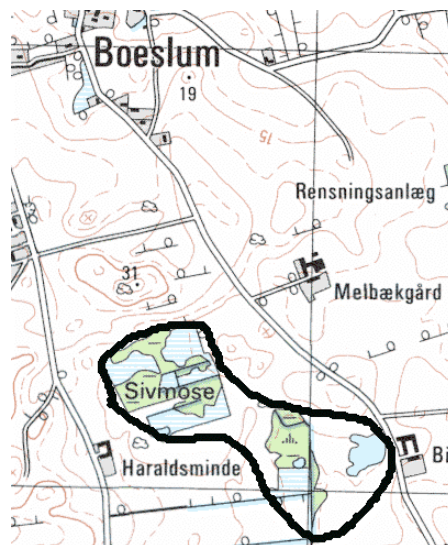
Den østlige del af området kan overskues fra off. vej.

Beskyttelsesbehov

Tilgroning af mosen bør stoppes.

Oplysere

Lokalrapport.



Ynglefugle, antal par

	1994
Gråstrubet lappedykker	1
Knopsvane	1
Vibe	1
Nattergal	1

Dansk Ornitologisk Forenings lokalitetsregistrering

Rugård Søndersø

Amt: Århus
Kommune: Ebeltoft
Lokalitetsnr: 701025
Lokalitetstype: Sø, eng
Klassifikation: V2

Ejer:
Dækning: Y2
UTM E: 612400
UTM N: 6238500
Beskrivelse: Peter Lange 09/97

Beskrivelse

Tidl. afvandet, nu genetableret, lavvandet sø med flere småøer, omgivet af skov, krat og fugtige enge. En mindre del af området dyrkes.

Karakteristik

Ynglende og rastende ande-, vade- og sumpfugle, heriblandt flere fåtallige arter.

Dækning

Ufuldstændige ynglefugletællinger 1995-96. Yderligere ornitologiske oplysninger er meget ønskelige.

Beskyttelser

Det meste af området er omfattet af NBL's §3.

Erhvervsudnyttelse

Landbrug, jagt.

Rekreativ udnyttelse

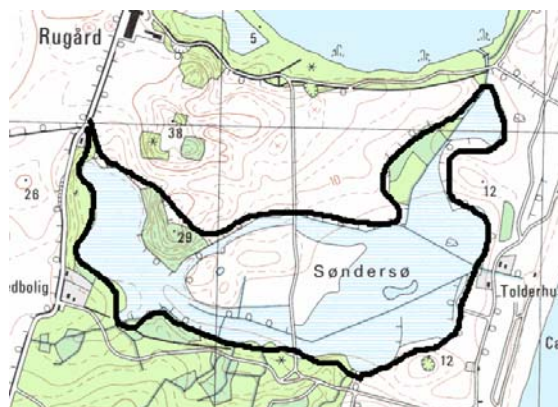
Jagt, færdsel (nærliggende campingplads).

Ekskursionsmål

Det meste af søen kan overskues fra markvej gennem området og fra dige langs kysten.

Oplysere

Joy Klein m.fl.



Ynglefugle, antal par

	1994	1995	1996
Lille Lappedykker		1	0-1
Gråstrubet Lappedykker	3	1	2
Knopsvane	1	2	1
Grågås	0-1		1
Gravand		5	1
Gråand	2-3	7	3-4
Skeand			0-2
Taffeland		2	0-3
Troldand		1	0-3
Rørhøg			0-1
Musvåge			1-2
Tårnfalk		1	0-1
Grønbenet Rørhøne			2-3
Blishøne		16	10-12
Vibe		2	2
Hættemåge			0-1
Nattergal		1	
Græshoppesanger			1
Kærsanger			1
Spætmejse	1		
Træløber	1		
Ravn			0-1

Sønderskov ved Rugård

Amt: Århus
Kommune: Ebeltoft
Lokalitetsnr: 701030
Lokalitetstype: Skov
Klassifikation: S2

Ejer: Rugård Gods
Dækning: Y3
UTM E: 612060
UTM N: 6237650
Beskrivelse: Peter Lange 09/97

Beskrivelse

Hovedsagelig løvskov, mest bøg, på leret bund. Langs kysten lerede skrænter og længst mod syd gamle, tilvoksede overdrev. Botanisk interessant.

Karakteristik

Ynglende skovfugle.

Dækning

Sporadisk. Yderligere ornitologiske oplysninger er meget ønskelige.

Erhvervsudnyttelse

Skovdrift. Campingplads ved Teglgård.

Rekreativ udnyttelse

En del færdsel til fods i forbindelse med campingplads. Jagt. Lystfiskeri langs stranden.

Ekskursionsmål

Færdsel kan ske på net af skovveje.

Beskyttelsesbehov

Beskyttelse af redetræer. Ekstensivering af den meget intensive skovdrift.

Litteratur

Bot. Lok. 22b/37-1.

Oplysere

Joy Klein m.fl.



Ynglefugle, antal par

	1993	1995	1996
Duehøg	2		
Spurvehøg		1	
Musvåge		1	2-3
Grønspætte			1
Huldue			2
Stor Flagspætte		5	6-8
Spætmejse			3-7
Træløber			0-2
Kernebider			0-1

Stormose ved Hyllested

Amt: Århus
Kommune: Ebeltoft
Lokalitetsnr: 701045
Lokalitetstype: Mose
Klassifikation: V4

Ejer: Privat
Dækning: Y3
UTM E: 609350
UTM N: 6239900
Beskrivelse: Peter Lange 09/97

Beskrivelse

Mose.

Karakteristik

Ynglende vand- og sumpfugle.

Dækning

Enkelte besøg 1995.

Beskyttelser

NBL's §3.

Erhvervsudnyttelse

Landbrug.

Rekreativ udnyttelse

Jagt.

Ekskursionsmål

Utilgængelig.

Beskyttelsesbehov

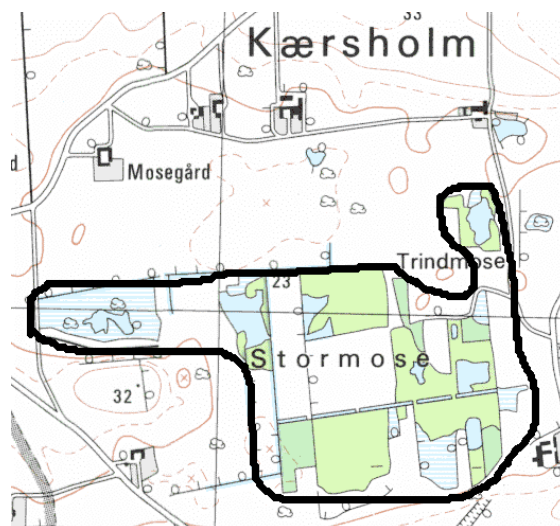
Pleje til modvirkning af tilgroning.

Litteratur

Bot. Lok. 22b/35-2.

Oplysere

Joy Klein.



Ynglefugle, antal par

	1995
Musvåge	1
Tårnfalk	1
Blishøne	1
Vibe	1
Nattergal	3
Sivsanger	1
Kærsanger	1

Ebeltoft Vig, Ahl Hage og Skovgårde Strandenge

Amt: Århus
Kommune: Ebeltoft
Lokalitetsnr: 701055, 701395
Lokalitetstype: Strandeng, kyst, hav
Klassifikation: K4, R3

Ejer: Privat
Dækning: Y3, R2
UTM E: 602590
UTM N: 6227960
Beskrivelse: Peter Lange 09/97

Beskrivelse

Fladvandsområde med sand- og muslingebanker, delvis tørlagt ved lavvande. Strandengene består af højtliggende strandvolde afvekslende med lavtliggende strandenge, som er rester af gamle lagunesøer dannet af et krummoddesystem. Den nuværende odde er ved at danne endnu en lagunesø parallelt med kystlinien. På de højereliggende dele af strandengen og på siderne af strandvoldene er der i hele området tuer lavet af gul engmyre. Størstedelen af området græsses. I alt ca. 5 ha strandenge.

Karakteristik

Ynglende og rastende ande- og vadefugle.

Dækning

Månedlige rastefugletællinger. Spadiske oplysninger om ynglefugle. Yderligere ornitologiske oplysninger er ønskelige.

Beskyttelser

Området er fredet og beskyttet af NBL's §3. En del af området indgår i Ebeltoft Vig-vildtreservatet.

Erhvervsudnyttelse

Græsning.

Rekreativ udnyttelse

Lystfiskeri, sandormegravning, jagt (kun i den vestlige del af området), sejlads til lystbådehavnen i Ebeltoft.

Ekskursionsmål

Strandengene og vaden kan overskues fra off. vej. Der er også adgang til området langs stranden.

Beskyttelsesbehov

Græsningen opretholdes på strandengene. Jagt og færdsel på fladvandet begrænses.

Litteratur

Bot. Lok. 22a/38-1.

Oplysere

Niels & Nina Relsted, Allan Janniche m.fl.



Ynglefugle, antal par

Skovgårde Strandenge (701395)

	1994
Knopsvane	1
Krikand	0-1
Toppet Skallesluger	0-2
Strandskade	2
Vibe	2

Tabel på næste side.

Dansk Ornitologisk Forenings lokalitetsregistrering

Ebeltoft Vig, Ahl Hage og Skovgårde Strandenge

Rastefugle, årligt maksimum

Ebeltoft Vig (701055)

	1993	1994	1995	1996
Fiskehejre	25	7	44	1
Knopsvane	8	25	15	35
Sangsvane			5	
Canadagås		55		4
Lysbuget Knortegås			15	
Gravand		20	30	20
Gråand	50	170	140	185
Bjergand		100	5	
Ederfugl			115	
Hvinand	20	60	100	36
Toppet Skallesluger	9	38	46	1
Stor Skallesluger		2	25	8
Vibe		45	200	
Almindelig Ryle	70	32	8	115
Hvidklire		1	20	

Jevskær og Fredskov

Amt: Århus
Kommune: Ebeltoft
Lokalitetsnr: 701060, 701190
Lokalitetstype: Eng, skov
Klassifikation: S3

Ejer: Privat
Dækning: Y3
UTM E: 609330
UTM N: 6236600
Beskrivelse: Peter Lange 09/97

Beskrivelse

Mosaik af enge og småskove. Et større sammenhængende skovområde (Fredskov), hovedsagelig løvtræ. Flotte skovbryn.

Karakteristik

Fiskehejrekoloni; ynglende skovfugle.

Dækning

Fiskehejre sidst optalt i 1993. Der foreligger ingen oplysninger om ynglefuglene i Jevskær.

Beskyttelser

Det meste af Jevskær er omfattet af NBL's §3.

Erhvervsudnyttelse

Landbrug, skovbrug.

Rekreativ udnyttelse

Meget lidt færdsel.

Ekskursionsmål

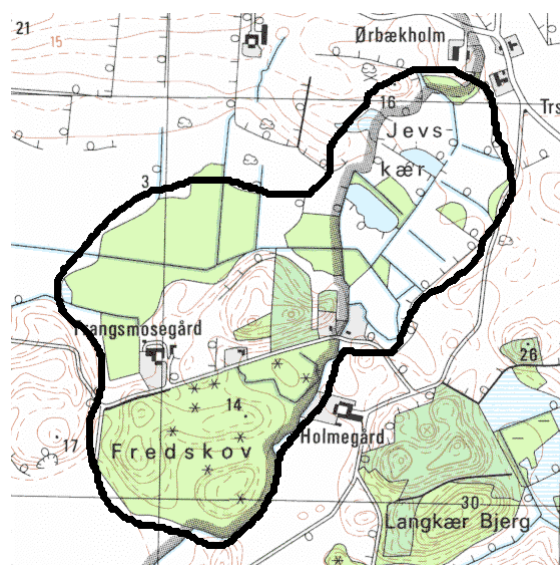
Dele af Jevskær kan overskues fra off. veje, skovveje og stier i Fredskov. Færdsel i fiskehejrekolonien i yngletiden bør undgås.

Beskyttelsesbehov

Redetræer bør bevares.

Oplysere

Jens S. Pedersen.



Ynglefugle, antal par

	1993	1995
Fiskehejre	33	
Musvåge		1

Hestehave ved Tirstrup

Amt: Århus
Kommune: Ebeltoft
Lokalitetsnr: 701070
Lokalitetstype: Skov
Klassifikation: S4

Ejer: Privat
Dækning: Y2
UTM E: 606230
UTM N: 6242020
Beskrivelse: Peter Lange 09/97

Beskrivelse

Løv- og nåleskov, heraf mindre dele gl. naturskov m. bøg, især i NØ og langs bryn. Desuden yngre plantet skov, især rødgran, ahorn, bøg, eg og pyntegrønt. I den østlige del en ret tør græsningseng omkranset af skoven.

Karakteristik

Ynglende skovfugle.

Dækning

Enkelte besøg 1994 og 95.

Erhvervsudnyttelse

Skovdrift.

Rekreativ udnyttelse

Ekstensiv jagt og færdsel.

Ekskursionsmål

Skoven er vanskeligt tilgængelig, men adgang kan dog ske via markvej fra hovedvej 15 øst for Tirstrup.

Beskyttelsesbehov

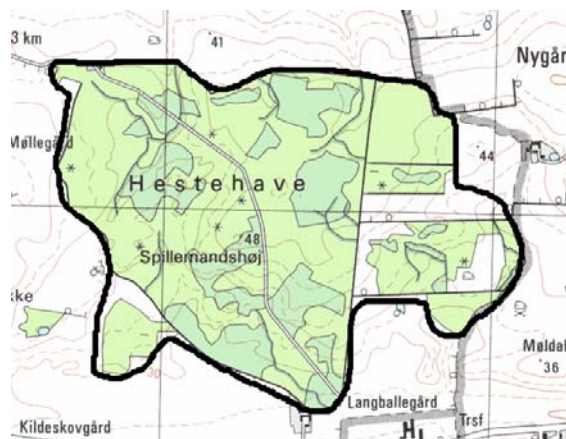
Bevarelse af redetræer og naturskovsområder (et større parti gl. bøg i midten af skoven fældet totalt i vinteren 94-95!).

Litteratur

Bot. Lok. 22b/27-1.

Oplysere

Erik Buchwald, Allan Janniche.



Ynglefugle, antal par

	1994	1995
Musvåge	0-1	3
Grønspætte		1
Stor Flagspætte	0-5	2-3
Spætmejse	3	2
Kernebider		3

Attrup Kær og Bjørnholm Mose

Amt: Århus
Kommune: Ebeltoft
Lokalitetsnr: 701090
Lokalitetstype: Eng, mose
Klassifikation: V4

Ejer: Privat
Dækning: Y2
UTM E: 606370
UTM N: 6244200
Beskrivelse: Peter Lange 09/97

Beskrivelse

Drænede enge langs Skodå, med tørvegrave, sumpkrat (birk og pil), mindre områder tilplantet med skov eller opdyrket.

Karakteristik

Ynglende sump- og skovfugle.

Dækning

Enkelte besøg 1995; herudover sporadisk.

Beskyttelser

Dele af området er beskyttet af NBL's §3.

Erhvervsudnyttelse

Landbrug.

Rekreativ udnyttelse

Intensiv jagt; ellers ekstensiv færdsel.

Ekskursionsmål

Adgang kan ske via markvej gennem området.

Beskyttelsesbehov

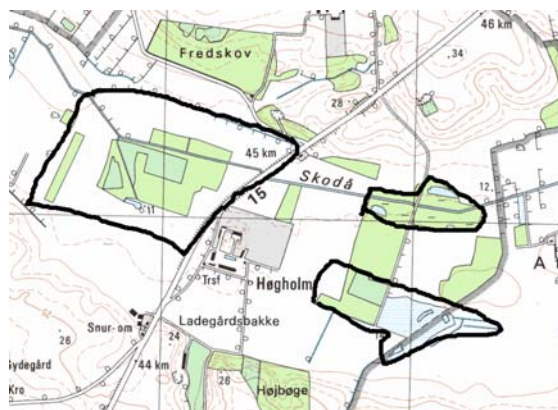
Yderligere opdykning af engene bør forhindres. Græsning af de eksisterende enge bør intensiveres. Vandstandshævning (naturgenopretning) i området vil være gavnligt.

Litteratur

Bot. Lok. 22b/27-4.

Oplysere

Erik Buchwald.



Ynglefugle, antal par

	1980	1995
Lille Lappedykker	3	2
Knopsvane	3	
Gråand	15	4
Troldand	2	
Spurvehøg		0-1
Musvåge	1	2
Tårnfalk	1	1
Grønbenet Rørhøne		2
Blishøne		2
Vibe	3	1
Skovsneppe	1	
Natugle	1	
Skovhornugle		1
Grønspætte	1	
Engpiber		1
Nattergal		3
Kærsanger		3
Træløber		1

Gravlev Mose

Amt: Århus
Kommune: Ebeltoft
Lokalitetsnr: 701115
Lokalitetstype: Eng, mose m.m.
Klassifikation: V3

Ejer: Privat
Dækning: Y2
UTM E: 607400
UTM N: 6236520
Beskrivelse: Peter Lange 09/97

Beskrivelse

Eng og moseområder, delvist omdannet til put&take og zoologisk have.

Karakteristik

Ynglende vand- og sumpfugle.

Dækning

Sporadiske oplysninger.

Beskyttelser

Det meste af området er omfattet af NBL's §3, hvilket dog ikke har forhindret udvidelser af put&take-aktiviteterne.

Erhvervsudnyttelse

Landbrug, lystfiskeri, zoologisk have.

Rekreativ udnyttelse

Intensiv i dele af området, jf. ovenstående.

Ekskursionsmål

Dele af området kan overskues fra off. vej.

Beskyttelsesbehov

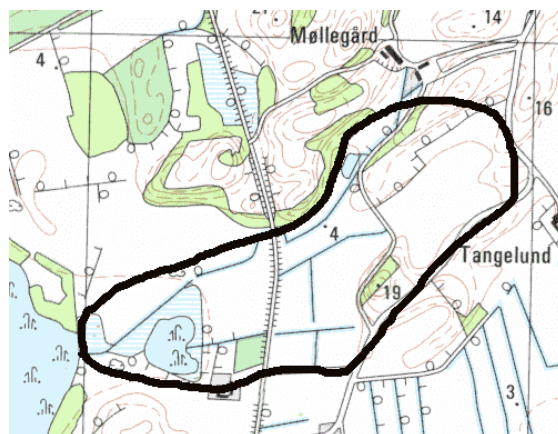
Ynglefugle, antal par

	1993
Lille Lappedykker	1
Gravand	0-1
Gråand	1-3
Vandrikse	1
Blishøne	1-3
Gul Vipstjert	0-1
Nattergal	3-5

Familieparkens aktiviteter bør ske under større hensyntagen til naturen i området. De resterende enge bør bevares.

Oplysere

Paul B. Petersen m.fl.



Jernhatten og Arnakke

Amt: Århus
Kommune: Ebeltoft
Lokalitetsnr: 701120
Lokalitetstype: Eng, ager, overdrev, skov
Klassifikation: K1

Ejer: Privat
Dækning: Y3
UTM E: 610830
UTM N: 6235000
Beskrivelse: Peter Lange 09/97

Beskrivelse

49 m højt bakkeudrag ud mod Kattegatkysten omgivet af bakket landskab med agerjord, overdrev og skræntskove. De sydvendte kystskrænter har storebæltsklima. Ved Havmølle-åens udløb findes rester af skanser fra krigen mod England i 1807-14. Nordøst for selve Jernhatten findes et større engområde.

Karakteristik

Ynglende engfugle; ynglende karmindompap.

Dækning

Sporadisk. Yderligere ornitologiske oplysninger er ønskelige.

Beskyttelser

Overdrev og enge er omfattet af NBL's §3. Hele området fra Havmølle Å's udløb til Rugård-skovene er fredet (i alt 266 ha).

Erhvervsudnyttelse

Landbrug, turisme, skovbrug.

Rekreativ udnyttelse

Intensiv færdsel til fods i området, som er et kendt udflugtsmål.

Ekskursionsmål

Der er off. adgang til området og afmærket sti til toppen af Jernhatten, hvorfra der er flot udsigt over området. P-plads ved Havmølle, lige vest for Jernhatten.

Beskyttelsesbehov

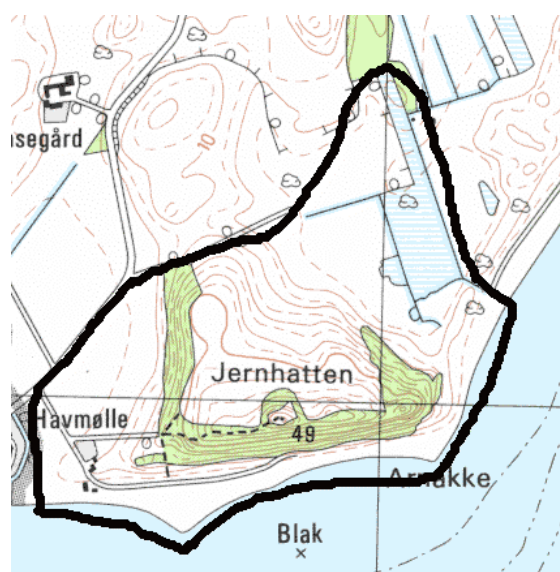
Det bør undersøges, om den intensive færdsel påvirker fuglelivet.

Litteratur

Bot. Lok. 22b/39-1.

Oplysere

Peter Lange m.fl.



Ynglefugle, antal par

	1994	1995	1996
Knopsvane		1	
Gravand		2	
Ederfugl		1	
Stor Præstekrave	2		
Vibe		2	
Rødrygget Tornskade			1
Karmindompap		1	

Stokmose vest for Hyllested

Amt: Århus
Kommune: Ebeltoft
Lokalitetsnr: 701131
Lokalitetstype: Mose
Klassifikation: V4

Ejer: Privat
Dækning: Y2
UTM E: 608360
UTM N: 6238620
Beskrivelse: Peter Lange 09/97

Beskrivelse

Mose med fri vandflade og rørskov, helt omgivet af agerland og pilekrat.

Karakteristik

Ynglende vand- og sumpfugle, bl.a. grågås.

Dækning

Enkelte besøg i 1995, herudover sporadisk.

Beskyttelser

NBL's §3.

Ekskursionsmål

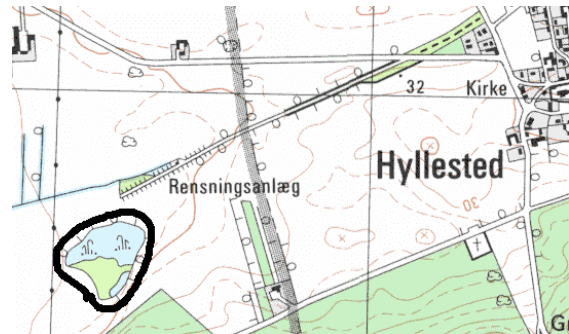
Der er ingen offentlig adgang til området.

Beskyttelsesbehov

Mosen er formodentlig under langsom tilgroning, og tiltag, der kan modvirke dette, bør overvejes. Flere (gamle) læs affald/fyldjord/ marksten bør fjernes. En genskabelse af græssede enge omkring mosen vil gavne dennes værdi for fuglene.

Oplysere

Peter Lange.



Ynglefugle, antal par

	1994	1995
Lille Lappedykker		1
Knopsvane		1
Grågås	1	1
Nattergal		1
Rørsanger		6
Dompap	1	
Rørspurv		1

Stubbe Sø

Amt: Århus
Kommune: Ebeltoft
Lokalitetsnr: 701180
Lokalitetstype: Sø
Klassifikation: S2, V2, R2

Ejer:
Dækning: Y2, R2
UTM E: 604880
UTM N: 6236100
Beskrivelse: Peter Lange 09/97

Beskrivelse

Lavvandet sø (ca. 410 ha) omgivet af 2-30 m bred rørbræmme, engområde ved søens vest-ende samt birke- og ellekrat. Søen er næsten fuldstændig omgivet af skov (hovedsagelig nåleskov).

Karakteristik

Ynglende og rastende vandfugle; ynglende rørhøg.

Dækning

Regelmæssige tællinger hele perioden. Optællingerne omfatter også dele af søens omgivelser.

Beskyttelser

Dele af søens omgivelser er fredet, i alt 381 ha. NBL's §3.

Erhvervsudnyttelse

Jagt, skovbrug, dambrug.

Rekreativ udnyttelse

En del færdsel til fods og i bil på skovvejene, jagt, lystfiskeri, spredt sommerhusbebyggelse i Søholt Skov langs søens nordside.

Ekskursionsmål

Søen er pga. sin størrelse svær at overskue. Den bedste udsigt fås ved at følge Skærsøvej (skovvej åben for motorkørsel) mellem Ebeltoft-Tirstrup-landevejen og Stubbegård. Her er der flere steder undervejs udsigt over søen. Dele af søens østende kan overskues fra off. vej ved Stubbe Bro.

Beskyttelsesbehov

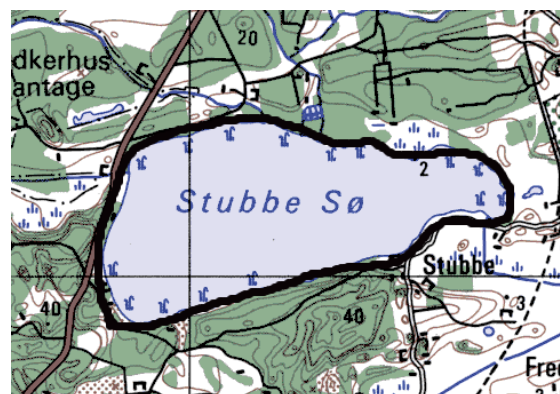
Græsningen på de nærliggende engarealer bør opretholdes. En sækning af jagttrykket vil øge søens værdi for de rastende fugle i efteråret.

Litteratur

Dybbro & Olsen 1996.
Bot. Lok. 22a/30-1.

Oplysere

Paul B. Petersen, Lars P. Johansson m.fl.



Tabel på næste side.

Dansk Ornitologisk Forenings lokalitetsregistrering

Stubbe Sø

Ynglefugle, antal par

	1970	1980	1993	1994
Toppet Lappedykker	5	40		16
Knopsvane	3-4		1	8
Grågås				14
Gravand	1-2			8
Krikand				2
Gråand				20
Skeand				1
Taffeland		10		8
Troldand	0-1			20
Hvepsevåge				1
Rørhøg		0-1		
Duehøg				1
Spurvehøg				2
Musvåge		3		4
Tårnfalk				2
Agerhøne				2
Grønbenet Rørhøne				1
Blishøne	2	40		30
Vibe	1	7-8	3	8
Skovsneppe		3		
Rødben		2		
Huldue				1
Ringdue				30
Gøg				5
Natugle		3-5		
Natravn		2-3		
Isfugl	1	1		1
Grønspætte		1	1	1
Stor Flagspætte				6
Sanglærke				40
Skovpiber				6
Nattergal				6
Rødstjert				7
Bynkefugl				1
Drosselrørsanger		1		
Træløber				3
Rødrygget Tornskade				2
Skovskade				8
Stær				40
Dompap				2
Gulspurv				40

Tabel på næste side.

Dansk Ornitologisk Forenings lokalitetsregistrering

Stubbe Sø

Rastefugle, årligt maksimum

	1970	1980	1993	1994	1995
Toppet Lappedykker			140	190	141
Skarv			40	25	65
Fiskehejre			34	24	575
Knopsvane			8	12	19
Pibesvane					2
Sangsvane			32	71	75
Sædgås			12	2	45
Grågås			52	130	85
Canadagås			121	131	129
Gravand			22	19	90
Pibeand			6	17	20
Krikand			187	120	100
Gråand	1000	2000	1200	650	900
Skeand				6	50
Taffeland	300		300	150	120
Troldand		300	700	630	220
Bjergand			396	1000	54
Hvinand			50	150	120
Lille Skallesluger			5	14	11
Stor Skallesluger	1	800	232	307	240
Havørn		1			
Kongeørn		1			
Fiskeørn	1	1	2		
Blishøne	250	200	36	100	10
Trane				2	
Hjejle			350	350	
Vibe			52	150	124

Gammelmose ved Fuglslev

Amt: Århus
Kommune: Ebeltoft
Lokalitetsnr: 701220
Lokalitetstype: Mose
Klassifikation: V3

Ejer: Privat
Dækning: Y2
UTM E: 605360
UTM N: 6239100
Beskrivelse: Peter Lange 09/97

Beskrivelse

Lille sø/mose, omgivet af dels nåleskov, dels agerland og græssede enge. Nærliggende sommerhusområde.

Karakteristik

Ynglende mosefugle, bl.a. gråstrubet lappedykker og grågås. Ynglende hedelærke i de omgivende skove.

Dækning

Enkelte besøg 1996.

Beskyttelser

NBL's §3.

Erhvervsudnyttelse

Skovbrug og landbrug på de omliggende arealer.

Rekreativ udnyttelse

Nærliggende sommerhusområde.

Ekskursionsmål

Dele af mosen kan overskues fra skovveje i området.

Beskyttelsesbehov

Tilgroning forhindres. Enge græsses.

Litteratur

Bot. Lok. 22b/34-7.

Oplysere

Jens P. Lomholt, Peter Lange.



Ynglefugle, antal par

	1996
Lille Lappedykker	1
Gråstrubet Lappedykker	1
Knopsvane	1
Grågås	1
Krikand	0-1
Vandrikse	1
Grønbenet Rørhøne	1
Blishøne	2
Rørsanger	1

Dråby Storskov

Amt: Århus
Kommune: Ebeltoft
Lokalitetsnr: 701310
Lokalitetstype: Skov
Klassifikation: S1

Ejer: Privat
Dækning: Y2
UTM E: 605940
UTM N: 6233260
Beskrivelse: Peter Lange 09/97

Beskrivelse

Ældre blandingsskov, mest bøg, med indslag af nyplantet gran. Et større og tre mindre vådområder i skoven.

Karakteristik

Ynglende skovfugle, bl.a. hvepsevåge.

Dækning

Ynglefugletællinger 1993 og 1994.

Beskyttelser

Skovloven, ellers ingen.

Erhvervsudnyttelse

Skovdrift.

Rekreativ udnyttelse

Ekstensiv færdsel til fods.

Ekskursionsmål

Lettilgængelig; skovveje og stier igennem området.

Beskyttelsesbehov

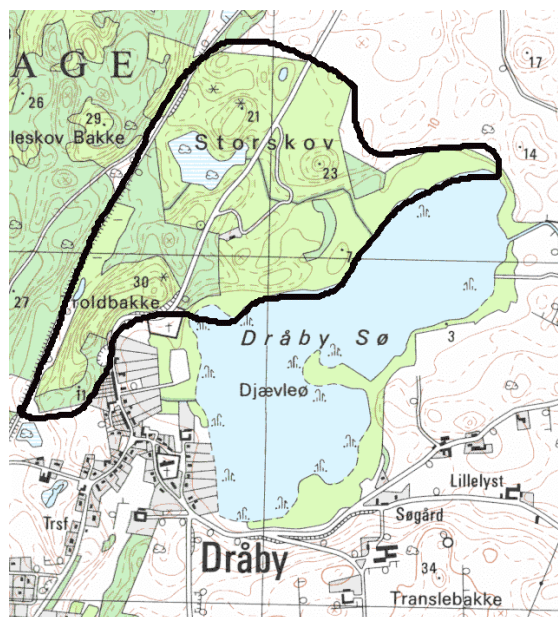
Redetræer bør beskyttes; ekstensivering af skovdrift bør gennemføres.

Litteratur

Bot. Lok. 22a/32-2.

Oplysere

Niels & Nina Relsted m.fl.



Ynglefugle, antal par

	1994	1995
Hvepsevåge		1
Musvåge	0-1	
Tårnfalk	0-1	
Grønspætte	3	
Sortspætte	1	
Stor Flagspætte	5	
Nattergal	1	
Spætmejse	3	
Træløber	1	
Ravn	1	
Kernebider	1	

Dansk Ornitologisk Forenings lokalitetsregistrering

Dråby Sø

Amt: Århus
Kommune: Ebeltoft
Lokalitetsnr: 701320
Lokalitetstype: Sø
Klassifikation: V3, R3

Ejer: Privat
Dækning: Y2, R1
UTM E: 606160
UTM N: 6232660
Beskrivelse: Peter Lange 09/97

Beskrivelse

Lavvandet næringsrig sø omgivet af tørskov og løvskov.

Karakteristik

Ynglende vand- og sumpfugle.

Dækning

Ynglefugletælling 1994. Regelmæssige rastefugletællinger.

Beskyttelser

NBL's §3.

Rekreativ udnyttelse

Jagt, lystfiskeri, færdsel til fods.

Ekskursionsmål

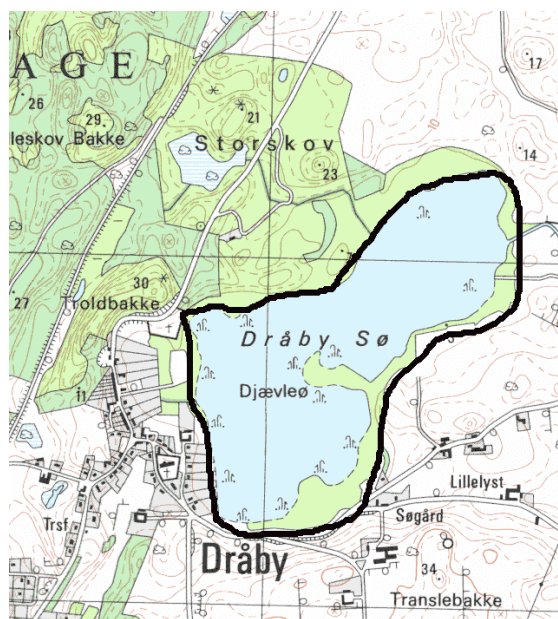
Selve søen er sværttilgængelig, men kan overskues fra veje og stier fra øst- og sydsiden.

Litteratur

Bot. Lok. 22a/32-1.

Oplysere

Niels & Nina Relsted m.fl.



Tabel på næste side.

Dansk Ornitologisk Forenings lokalitetsregistrering

Dråby Sø

Ynglefugle, antal par

	1994	1995
Toppet Lappedykker	4-6	
Gråstrubet Lappedykker	1	
Knopsvane	2-3	
Grågås	0-1	
Gråand	2-4	
Taffeland	0-1	
Rørhøg	0-1	0-1
Grønbenet Rørhøne	1-2	
Blishøne	11-18	
Stor Flagspætte	1	
Nattergal	1	2
Rørsanger	4-10	28
Rødrygget Tornskade		1
Rørspurv	1-3	

Rastefugle, årligt maksimum

	1993	1994	1995
Troldand	80	100	30
Stor Skallesluger	8	12	
Fiskeørn		1	
Blishøne	100	150	115

Ahl Plantage

Amt: Århus
Kommune: Ebeltoft
Lokalitetsnr: 701390
Lokalitetstype: Skov
Klassifikation: S2

Ejer: Privat
Dækning: Y3
UTM E: 602040
UTM N: 6227800
Beskrivelse: Peter Lange 09/97

Beskrivelse

Løv- og nåleskov plantet på maritimt dannede strandvolde. Et mindre vådområde i skovens sydlige del.

Karakteristik

Ynglende huldue og grønspætte.

Dækning

Sporadisk. Yderligere ornitologiske oplysninger er ønskelige.

Erhvervsudnyttelse

Skovdrift.

Ekskursionsmål

Flere skovveje fører ind i området. Færdsel er også mulig langs stranden.

Litteratur

Bot. Lok. 22a/38-1.

Oplysere

Allan Janniche m.fl.



Ynglefugle, antal par

	1994
Gravand	0-2
Toppet Skallesluger	1-2
Musvåge	0-1
Agerhøne	0-1
Huldue	1
Grønspætte	2-3
Stor Flagspætte	0-1
Spætmejse	1

Øerne, Færgen og Gåsehage

Amt: Århus
Kommune: Ebeltoft
Lokalitetsnr: 701400, 701430, 701431
Lokalitetstype:
Klassifikation: K1, R2

Ejer: Overvejende private
Dækning: Y3, R2
UTM E: 604790
UTM N: 6224200
Beskrivelse: Peter Lange 09/97

Beskrivelse

Store strandvoldssystemer, der veksler mellem rørsump med tagrør, fugtige og tørre krat, forskellige hedetyper, overdrev og kalkrige kær. Midt i området er anlagt en ferieby, med lystbådehavn og kunstige laguner. Dele af området er bebygget med sommerhuse. Mellem Gåsehage og Færgen et større fladvandsområde, som er delvis tørlagt ved lavvande.

Karakteristik

Ynglende vand- og sumpfugle. Bl.a. stor bestand af nattergal. Rastende ande- og vadefugle i fladvandsområdet mellem Færgen og Gåsehage.

Dækning

Månedlige rastefugletællinger af vandfugle. Sporadiske ynglefugletællinger i Øerne. Yderligere ornitologiske oplysninger herfra er ønskelige.

Beskyttelser

Dele af området er omfattet af NBL's §3.

Erhvervsudnyttelse

Turisme, landbrug, færgefart, vindmøllepark.

Rekreativ udnyttelse

Intensiv færdsel pga. ferieby og sommerhusområde. Dele af Øerne er dog, heldigvis for fuglene, ret utilgængelige. Desuden jagt og lystfiskeri fra kysten.

Ekskursionsmål

Mange veje og stier gennem området. Parkering kan ske ved feriebyen, ved slusen, hvor vejen gennem sommerhusområdet ender ved stranden, eller ved Rane Ladegård voldsted.

Beskyttelsesbehov

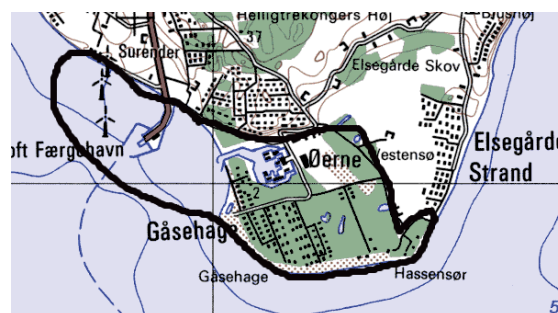
I forbindelse med godkendelsen af feriebyen blev der indgået en plejeaftale for dele af de tilbageværende naturområder. Heri har pilekrat, overdrev og forskellige hedetyper høj prioritet. Dele af området er på trods heraf under kraftig tilgroning. Yderligere feriehusudbygning i området bør undgås.

Litteratur

Højager, Søren 1987: Naturen trak det korteste strå!
- Gejrfuglen 23, s. 2-5.
Bot. Lok. 22a/37-1.

Oplysere

Albert Schmidt, Niels & Nina Relsted m.fl.



Dansk Ornitologisk Forenings lokalitetsregistrering

Øerne, Færgehavnen og Gåsehage

Ynglefugle, antal par

Færgehavnen (701400):

	1993	1995	1996
Gravand	1	1	1
Toppet Skallesluger	1		

Øerne, Hassensør (701430):

	1970	1980	1993	1994	1995	1996
Lille Lappedykker	3-4	2	1			
Toppet Lappedykker	1	3				
Gråstrubet Lappedykker	3	1				
Knopsvane	1					
Gravand	5	1	0-2			
Gråand	1	1				
Taffeland		1				
Ederfugl					4	
Toppet Skallesluger	0-1					
Spurvehøg		2				
Tårnfalk	1	4				
Vandrikse				1		
Grønbenet Rørhøne	3-4					
Blishøne	7-9					
Strandskade	5-6	4-5	1		2	
Lille Præstekrave	1					
Stor Præstekrave	8-9	6	1			
Vibe	3	4-5				
Dobbeltbekkasin		2				
Skovsneppe		2				
Rødben	0-1	2-4				
Havterne	1	1				
Gøg	2-3					
Natrvn		1				
Digesvale						0-30
Markpiber	1-2					
Nattergal			18			
Husrødstjert					1	
Bynkefugl	2					
Rørsanger					10	
Drosselrørsanger		0-1				
Rødrygget Tornskade	0-1			2		
Karmindompap					0-2	0-3

Gåsehage (701431):

	1994
Rødrygget Tornskade	2

Tabel på næste side.

Dansk Ornitologisk Forenings lokalitetsregistrering

Øerne, Færgen og Gåsehage

Rastefugle, årligt maksimum

Færgen og havet syd herfor

	1993	1994	1995	1996
Skarv	150	70	50	55
Sangsvane			2	2
Gravand	4	20	14	15
Gråand	100	73	85	150
Bjergand	3	3		2000
Ederfugl	300	100	10	110
Strandskade	30	40	44	16
Stor Præstekrave	20	8	50	
Almindelig Ryle	210	350	100	60
Lille Regnspove		10		
Stor Regnspove	10	1	1	7
Rødben	2		1	11
Mudderklire			40	

Dansk Ornitologisk Forenings lokalitetsregistrering

Elsegårde Skov

Amt: Århus
Kommune: Ebeltoft
Lokalitetsnr: 701435
Lokalitetstype: Skov
Klassifikation: S4

Ejer: Privat
Dækning: Y2
UTM E: 606350
UTM N: 6225670
Beskrivelse: Peter Lange 09/97

Beskrivelse

Løvskov, hovedsagelig bøg, ask og ahorn, mindre nåletræspartier. Den vestlige del ret uplejet, den østlige del påvirket af brændehugst. Fugtig og sumpet skovbund med tæt undervækst.

Karakteristik

Ynglende skovfugle; rågekoloni.

Dækning

Ynglefugle ufuldstændigt optalt 1994-95; ellers sporadisk.

Erhvervsudnyttelse

Skovbrug.

Rekreativ udnyttelse

Ekstensiv.

Ekskursionsmål

Sværttilgængelig; kun få stier i skoven.

Beskyttelsesbehov

Områdets naturskovspræg bør bevares.

Litteratur

Bot. Lok. 22a/37-3.

Oplysere

Steffen Ellebæk Petersen m.fl.



Ynglefugle, antal par

	1994	1995	1996
Grønspætte	0-1		
Stor Flagspætte	0-1	0-1	
Spætmejse	0-2	0-2	
Træløber	0-1		
Råge		10	30

Hjelm

Amt: Århus
Kommune: Ebeltoft
Lokalitetsnr: 701460
Lokalitetstype: Ø
Klassifikation: K1

Ejer: Privat
Dækning: Y2
UTM E: 612140
UTM N: 6222520
Beskrivelse: Peter Lange 09/97

Beskrivelse

Hjelm (ca. 70 ha) består af en kerne af moræne (45 m over havet) omgivet af marint forland. Dette udgør ca. halvdelen af øens samlede areal og består af systemer af ralfyldte strandvolde. Skrænterne er næsten overalt tilvoksede med krat og buske; kun mod nordvest findes en frit eksponeret skrænt. Dele (ca. 15 ha) af plateauet på toppen af morænekernen har tidligere været opdyrket; al dyrkning på øen har nu været indstillet siden 60'erne. På den nordlige del af plateauet findes en nåleskov på ca. 4 ha. Der findes ingen naturlige vandhuller på øen, kun to kunstige damme, som nu er næsten helt tilgroede.

Karakteristik

Ynglende vadefugle og måger, bl.a. en stor sildemågekoloni, og visse år tejt.

Dækning

Ynglefugletællinger 1993, 1994 og 1996 (delvis skønnede tal).

Beskyttelser

Forlandet er registreret som strandeng og derfor omfattet af NBL's §3.

Erhvervsudnyttelse

Ingen på selve øen. Ralgravning i farvandet rundt om øen.

Rekreativ udnyttelse

Jagt. Desuden besøg af lystsejlere o.l.. I perioden 1970-1983 var der fuglestation på øen med ringmærkning og optælling af de ynglende fugle m.m.

Ekskursionsmål

Der er adgang til øen i henhold til NBL. Færdsel i mågekolonierne bør dog undgås!

Litteratur

I forbindelse med fuglestationen på øen er der publiceret en lang række artikler om øens fugleliv. Se f.eks. S. Højager: Hjelm. Gejrfuglen 31, s. 2-32 (1995), hvor der er en fyldig litteraturliste. Bot. Lok. 22a/36.

Oplysere

Niels Ejbye-Ernst, Peter Lange m.fl.



Tabel på næste side.

Dansk Ornitologisk Forenings lokalitetsregistrering

Hjelm

Ynglefugle, antal par

	1970	1980	1993	1994	1996
Gravand	2-4			1	0-10
Ederfugl	50-100	6-8	75	30	3-40
Toppet Skallesluger	5-10	2-3	40	25	10-20
Strandskade	10-15	10-12	15-20	7	7-10
Stor Præstekrave	1	2	5-10	1	2-4
Vibe	2			2	1-2
Skovsneppe				2	1-2
Stormmåge	800-1000	80-100	400	1000	1000-2000
Sildemåge	6	15-20	400	180	30-200
Sølvmåge	800-1000	350-400	1000	700	200-500
Svartbag	2	3	20	50	25-50
Fjordterne	18	3-4			
Havterne		1		4	8-10
Tejst	9	2		0-1	
Digesvale				50	70-80
Skærpiber	0-1	2			
Kærsanger		20-25			7-11
Rørsanger		1			
Rødrygget Tornskade					4-6
Råge				18	8-12
Stær				6	6-8
Karmindompap			2		5-8
Gulspurv					11-15

Dansk Ornitologisk Forenings lokalitetsregistrering

Krakær

Amt: Århus
Kommune: Ebeltoft
Lokalitetsnr: 701470
Lokalitetstype: Mose
Klassifikation: V3

Ejer: Privat
Dækning: Y2
UTM E: 599800
UTM N: 6235430
Beskrivelse: Peter Lange 09/97

Beskrivelse

Mose, delvis tilvokset med dunhammer og pil, omgivet af enge og skov.

Karakteristik

Ynglende mosefugle, bl.a. gråstrubet lappedykker.

Dækning

Sporadiske oplysninger. Yderligere ornitologiske oplysninger er ønskelige.

Beskyttelser

NBL's §3.

Erhvervsudnyttelse

Landbrug.

Rekreativ udnyttelse

En del færdsel fra nærliggende campingplads og sommerhusområde.

Ekskursionsmål

Ynglefugle, antal par

	1993	1994	1995
Lille Lappedykker			1
Gråstrubet Lappedykker		1	1
Knopsvane	1	1	
Gråand		1	
Grønbenet Rørhøne			2
Blishøne	1-2	1-2	1-2
Vibe			1

Det meste af området kan overskues fra offentlige veje.

Beskyttelsesbehov

Græsning opretholdes/øges for at forhindre yderligere tilgroning.

Litteratur

Bot. Lok. 22a/28-1.

Oplysere

Jens P. Lomholt.



Mols Bjerge og Strandkær

Amt: Århus
Kommune: Ebeltoft
Lokalitetsnr: 701500, 701502
Lokalitetstype: Skov, overdrev, hede
Klassifikation: S3

Ejer: Overv. staten og Århus Universitet
Dækning: Y3
UTM E: 595600
UTM N: 6231870
Beskrivelse: Peter Lange 09/97

Beskrivelse

Storslået, meget kuperet landskab, bestående af en mosaik af overdrev, småskove, enge, kildevæld og græsmarker.

Karakteristik

Ynglende karmindompap, sortspætte? og grønspætte.

Dækning

Sporadisk. Yderligere ornitologiske oplysninger er ønskelige.

Beskyttelser

Hele området indgår i Mols Bjerge-fredningen (i alt 2500 ha fredet).

Erhvervsudnyttelse

Landbrug, skovbrug.

Rekreativ udnyttelse

Intensiv færdsel i området, afmærkede stier og naturudstilling på gården Øvre Strandkær.

Ekskursionsmål

Der er offentlig adgang til fods overalt i de offentligt ejede arealer. Motorkørsel er tilladt ad grusvejene. Folderen "Mols Bjerge", nr. 33 i serien "Vandreture i statsskovene", angiver turforslag, P-pladser m.m.

Litteratur

Dybbro & Olsen 1996.

Mols Bjerge-foldere kan fås på besøgscentret og ved Fussingø Statsskovdistrikt.

Bot. Lok. 22a/23-2-10.

Oplysere

Lokalrapport.



Ynglefugle, antal par

	1993	1995
Natugle	4	
Skovhornugle	1	
Grønspætte	3-5	5-6
Sortspætte		0-1
Rødrygget Tornskade	2-3	
Ravn		2
Karmindompap		0-1

Dansk Ornitologisk Forenings lokalitetsregistrering

Agri Sø

Amt: Århus
Kommune: Ebeltoft
Lokalitetsnr: 701545
Lokalitetstype: Sø
Klassifikation: V3

Ejer: Privat
Dækning: Y2
UTM E: 594500
UTM N: 6233000
Beskrivelse: Peter Lange 09/97

Beskrivelse

Lille, lavvandet, næringsrig sø, hovedsagelig omkranset af tagrør, samt haver med lidt skov og krat. En af Danmarks højst beliggende søer.

Karakteristik

Ynglefugletælling, bl.a. gråstrubet lappedykker.

Dækning

Ynglefugletælling 1993; herudover sporadisk dækning.

Beskyttelser

NBL's §3.

Ekskursionsmål

Søen kan overskues fra offentlige veje.

Beskyttelsesbehov

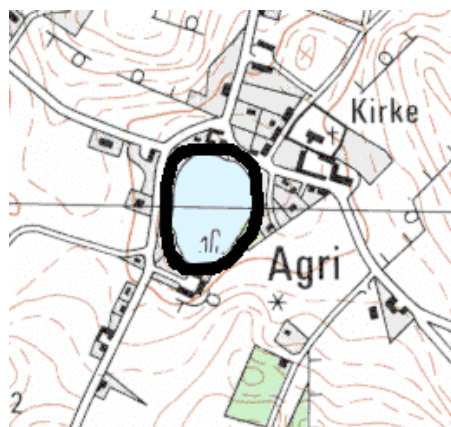
Tiltag, der kan reducere næringsstofbelastningen, er hårdt tiltrængte.

Litteratur

Bot. Lok. 22a/17-6.

Oplysere

Allan Janniche & Mark Hammond.



Ynglefugle, antal par

	1993
Gråstrubet Lappedykker	1
Gråand	1
Grønbenet Rørhøne	1-2
Blishøne	1-4
Rørsanger	2-3
Rørspurv	1

Vrinner's Strand Stenrev

Amt: Århus
Kommune: Ebeltoft
Lokalitetsnr: 701601
Lokalitetstype: Ø
Klassifikation: K1

Ejer:
Dækning: Y1
UTM E: 591560
UTM N: 6234900
Beskrivelse: Peter Lange 09/97

Beskrivelse

Ca. 200 m langt sand- og stenrev beliggende tæt på kysten. Sparsom bevoksning på den nordlige del, ellers ubevokset. Oversvømmes ved ekstremt højvande.

Karakteristik

Ynglende vandfugle samt måger og terner; visse år ynglende dværgerne.

Dækning

Årlige ynglefugletællinger.

Beskyttelser

Ingen?

Rekreativ udnyttelse

Lystfiskeri, badning om sommeren, 2-4 både er opankret ved øen.

Ekskursionsmål

Hele øen kan let overskues fra strandkanten.

Beskyttelsesbehov

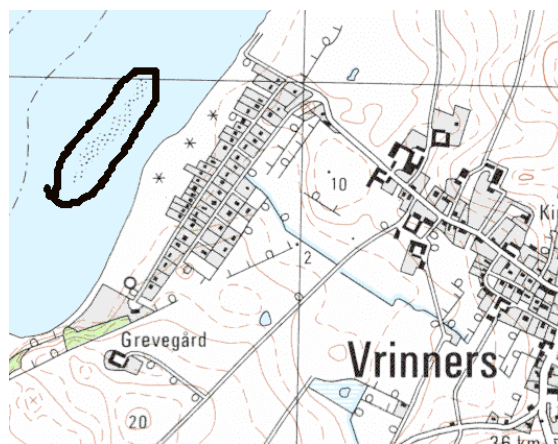
Ynglefugle, antal par

	1993	1995	1996
Knopsvane	1	1	1
Gravand	2		
Gråand	0-1		0-1
Toppet Skallesluger	1		0-1
Strandskade	5	4-5	0-2
Stor Præstekrave	1-3	1	0-1
Hættemåge	140		100-110
Stormmåge	9-11	105-120	10-20
Havterne	58	19-70	50-70
Dværgerne	8		

Færdselsforbud i fuglenes yngletid og informationstavler er hårdt tiltrængte. I år med tidlig badesæson ødelægges fuglenes ynglesucces formodentlig af badegæster.

Oplysere

Allan Janniche, Mark Hammond, Peter Lange.



Dejret Øhoved og Tved Øhoved

Amt: Århus
Kommune: Ebeltoft
Lokalitetsnr: 701650, 701660
Lokalitetstype: Ager, skov, strandeng
Klassifikation: S2, V3, R2

Ejer: Privat
Dækning: Y3, R3
UTM E: 587780
UTM N: 6231300
Beskrivelse: Peter Lange 09/97

Beskrivelse

To moræneknolde med agerland og småskove, omgivet af strandenge (i alt 124 ha) med loer og mindre strandsøer samt græssede kær. I området indgår desuden en mindre nåletræs-plantage.

Karakteristik

Fiskehejrekoloni. Ynglende og rastende ande- og vadefugle.

Dækning

Ufuldstændige optællinger i undersøgelsesperioden, dog regelmæssige rastefugletællinger i en del af undersøgelsesperioden. Yderligere ornitologiske oplysninger, især om ynglefuglene, er ønskelige.

Beskyttelser

Det meste af området er omfattet af NBL's §3.

Erhvervsudnyttelse

Landbrug.

Rekreativ udnyttelse

Formodentlig jagt og lystfiskeri. Herudover minimal fædsel.

Ekskursionsmål

Færdsel fra Dejret og ud i området via markveje skal ske til fods, hvilket stærkt begrænser antallet af besøgende. Det meste af strandengene kan overskues fra markvejen ud mod Øhovedgård.

Beskyttelsesbehov

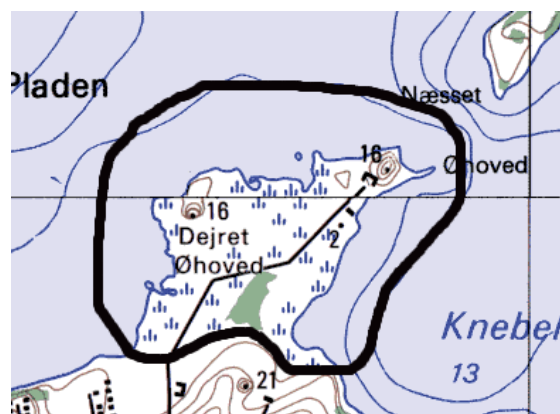
Enkelte steder på strandengene er der tidligere blevet aflæsset byggeaffald, dette bør fjernes. Endvidere er det vigtigt, at afgræsningen af strandengene fortsættes og afpasses bedst muligt med ynglefuglenes krav. I denne sammenhæng burde der gennemføres en grundig registrering af de ynglende vadefugle.

Litteratur

Bot. Lok. 22a/19-1.

Oplysere

Allan Janniche, Mark Hammond, Per G. Henriksen, Elin Bjerre m.fl.



Tabel på næste side.

Dansk Ornitologisk Forenings lokalitetsregistrering

Dejret Øhoved og Tved Øhoved

Ynglefugle, antal par

Dejret Øhoved (701650):

	1980	1993	1994	1996
Fiskehejre	27	100		
Gravand	5	1-2		
Krikand		0-1		
Gråand	5	2-3		0-2
Skeand		0-1		
Ederfugl	15	1-6	1	
Toppet Skallesluger	5	1-3		
Tårnfalk		1		
Agerhøne		1		
Strandskade	7	3-5	1	1
Klyde	3			
Stor Præstekrave	3	2-4		
Vibe	12	8-12		8
Almindelig Ryle	1			
Rødben	2-4	5-10	1	2-3
Stormmåge				4-7
Engpiber		5-10		
Gul Vipstjert		1		
Nattergal		1		
Bynkefugl		1		
Råge		160		

Tabel på næste side.

Dansk Ornitologisk Forenings lokalitetsregistrering

Dejret Øhoved og Tved Øhoved

Rastefugle, årligt maksimum

	1980	1993	1994	1995
Toppet Lappedykker		16		
Skarv		180	80	400
Fiskehejre		200	84	15
Knopsvane		41	96	14
Sangsvane		3	2	2
Canadagås			12	
Gravand			46	19
Pibeand		12	55	5
Krikand		75	30	100
Gråand		127	310	6
Taffeland			40	
Troldand			40	
Bjergand		4	925	
Ederfugl		109	900	24
Sortand			18	
Hvinand		202	550	
Toppet Skallesluger		1	19	
Stor Skallesluger			15	
Fiskeørn		1		
Strandskade	75	2	65	15
Stor Præstekrave			6	
Hjejle	1400	6	130	90
Vibe	900	44	120	350
Almindelig Ryle	450	320	90	60
Stor Regnspove		40	47	125
Rødben		10	37	10
Hvidklire		6	8	6
Mudderklire		2		25
Stenvender			7	5

Skødshoved

Amt: Århus
Kommune: Ebeltoft
Lokalitetsnr: 701670
Lokalitetstype: Strandeng
Klassifikation: K3, R3

Ejer: Privat
Dækning: Y2, R2
UTM E: 584680
UTM N: 6229310
Beskrivelse: Peter Lange 09/97

Beskrivelse

Krumoddesystem, strandenge (ca. 29 ha) samt mindre strandrørsump.

Karakteristik

Ynglende og rastende ande- og vadefugle.

Dækning

Uregelmæssige og ufuldstændige optællinger 1993-1995.

Beskyttelser

NBL's §3.

Erhvervsudnyttelse

Landbrug.

Rekreativ udnyttelse

Jagt.

Ekskursionsmål

Selve området er sværttilgængeligt, men dele af det kan overskues fra offentlig vej.

Beskyttelsesbehov

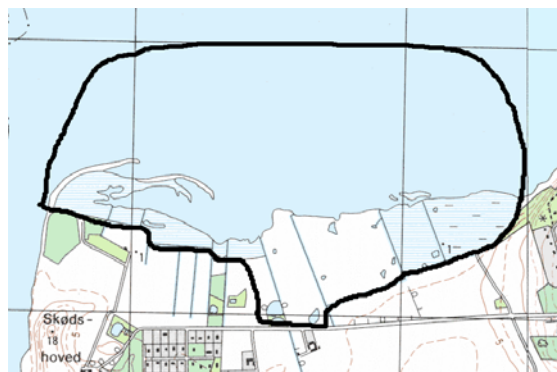
Fortsat græsning af strandengene.

Litteratur

Bot. Lok. 22a/18-1.

Oplysere

Allan Janniche, Mark Hammond, Per G. Henriksen m.fl.



Ynglefugle, antal par

	1980	1993	1994
Gravand	3	0-3	
Ederfugl		0-3	
Toppet Skallesluger		0-1	
Strandskade	3	3-5	
Klyde	3-5		
Stor Præstekrave	1-2	1-2	
Vibe	3	5-8	
Rødben	4	5-7	2
Engpiber		3-4	
Nattergal		1	

Tabel på næste side.

Dansk Ornitologisk Forenings lokalitetsregistrering

Skødshoved

Rastefugle, årligt maksimum

	1980	1993	1994	1995
Skarv		150	150	200
Fiskehejre		23	14	17
Knopsvane		80	37	50
Sangsvane		8	14	80
Gravand		93	66	57
Pibeand		6	8	4
Gråand		120	290	8
Bjergand		20		
Ederfugl		600	250	7
Sortand			105	
Hvinand		40	250	151
Hjejle	110	170	900	3
Vibe	230	40	24	42
Almindelig Ryle	600	260	152	50

Tillerup Sø

Amt: Århus
Kommune: Ebeltoft
Lokalitetsnr: 701690
Lokalitetstype: Sø
Klassifikation: V3

Ejer: Privat
Dækning: Y3
UTM E: 587190
UTM N: 6227750
Beskrivelse: Peter Lange 09/97

Beskrivelse

To tagrørsomkransede søer samt vandhul med dunhammer, beliggende i dødishul i bakket landskab. Mod øst er en del af gammel, ugræsset eng under tilgroning.

Karakteristik

Ynglende vand- og sumpfugle.

Dækning

Sporadiske oplysninger. Yderligere ornitologiske oplysninger er ønskelige.

Beskyttelser

NBL's §3.

Rekreativ udnyttelse

Jagt og lystfiskeri; ekstensiv færdsel.

Ekskursionsmål

Dele af søen kan overskues fra offentlige veje, markvej til søens sydende.

Beskyttelsesbehov

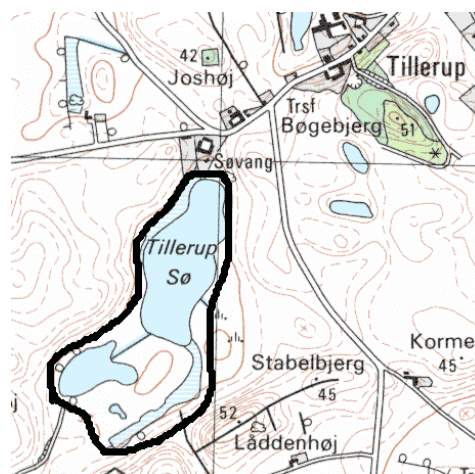
Græsning bør genoptages på de omkringliggende enge. Næringsstoffilførslen til søen bør formindskes.

Litteratur

Bot. Lok. 22a/21-2.

Oplysere

Lokalrapport.



Ynglefugle, antal par

	1995	1996
Toppet Lappedykker		1
Gråstrubet Lappedykker	1	
Knopsvane		1
Blishøne		1-2

Dansk Ornitologisk Forenings lokalitetsregistrering

Bogens Sø

Amt: Århus
Kommune: Ebeltoft
Lokalitetsnr: 701750
Lokalitetstype: Sø
Klassifikation: V3

Ejer: Privat
Dækning: Y3
UTM E: 597500
UTM N: 6230840
Beskrivelse: Peter Lange 09/97

Beskrivelse

Lavvandet sø omgivet af krat og rørskov.

Karakteristik

Ynglende vand- og sumpfugle, bl.a. gråstrubet lappedykker.

Dækning

Sporadisk. Ornitologiske oplysninger fra området er ønskelige.

Beskyttelser

Området er en del af Mols Bjerge-fredningen. Søen og dens omgivelser er omfattet af NBL's §3.

Ekskursionsmål

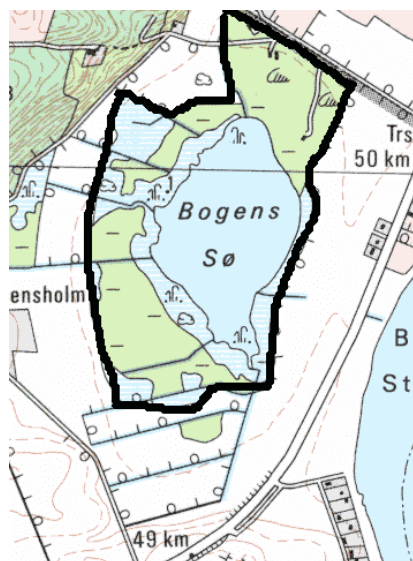
Søen er svær at overskue og uegnet til ekskursioner.

Litteratur

Bot. Lok. 22a/23-1.

Oplysere

Lokalrapport.



Ynglefugle, antal par

	1970	1995	1996
Toppet Lappedykker			2
Gråstrubet Lappedykker	1	0-1	
Knopsvane	1	1	0-1
Gråand	1		
Taffeland	0-1		
Troldand	0-1		
Grønbenet Rørhøne			1
Blishøne			1-2

Dansk Ornitologisk Forenings lokalitetsregistrering

Fuglsø-moserne

Amt: Århus
Kommune: Ebeltoft
Lokalitetsnr: 701761, 701762, 701763
Lokalitetstype: Mose
Klassifikation: V3

Ejer: Privat
Dækning: Y2
UTM E: 595100
UTM N: 6228100
Beskrivelse: Peter Lange 09/97

Beskrivelse

Tre mindre moser, omgivet af krat, tagrør og dunhammer. Ved Fuglsø Gadekær en mindre sandgrav.

Karakteristik

Ynglende vand- og sumpfugle, bl.a. Gråstrubet lappedykker.

Dækning

Ynglefugletællinger 1993; herudover tilfældige oplysninger.

Beskyttelser

NBL's §3; desuden er Fuglsø Gadekær omfattet af Mols Bjerger-fredningen.

Ekskursionsmål

Alle tre moser kan overskues fra offentlige veje og stier.

Litteratur

Bot. Lok. 22a/25-6.

Oplysere

Jens S. Pedersen, Allan Janniche m.fl.

Ynglefugle, antal par

Fuglsø Gadekær (701761):

	1993	1994	1995
Gråstrubet Lappedykker	1	1	2
Knopsvane			1
Gråand			1
Grønbenet Rørhøne	1		
Blishøne	1-2	1	
Digesvale	58		
Rørsanger	1		



Ynglefugle, antal par

Mose ved Flagspættevej (701762):

	1993	1995
Lille Lappedykker	1-2	
Gråstrubet Lappedykker	2-3	1
Gravand	2	
Gråand	1	
Troldand	1	
Vandrikse	2-3	
Grønbenet Rørhøne	1-2	
Blishøne	2-4	
Nattergal	10-15	
Kærsanger	3-5	

Trambermose (701763):

	1993
Gråstrubet Lappedykker	1
Blishøne	1-2
Nattergal	1
Flodsanger	0-1
Kærsanger	1-2

Begtrup Vig og Rønnen

Amt: Århus
Kommune: Ebeltoft
Lokalitetsnr: 701790, 701800
Lokalitetstype: Strandeng, ø
Klassifikation: K1

Ejer:
Dækning: Y2, R2
UTM E: 593590
UTM N: 6226100
Beskrivelse: Peter Lange 09/97

Beskrivelse

Strandenge og strandrørsump (ca. 19 ha) i den nordlige del af Begtrup Vig. Ferskvandssøer og laguner med brakvand. Lille holm med græsvegetation og fiskerhus; stenrev.

Karakteristik

Ynglende ande- og vadefugle; ynglende måger og terner på Rønnen. Rastende ande- og vadefugle.

Dækning

Ynglefugletællinger 1993 og 94, regelmæssige rastefugletællinger hele perioden.

Beskyttelser

Stort set hele området er omfattet af NBL's §3. Rønnen, som er statsejet, er udlagt som vildtreservat, med adgangsforbud fra 1. marts til 1. juli.

Erhvervsudnyttelse

Landbrug (græsning).

Rekreativ udnyttelse

Jagt og fiskeri, ekstensiv færdsel langs kysten og på Rønnen. Sejlads med lystbåde.

Ekskursionsmål

Der er ingen adgang til strandengene; færdsel er dog mulig langs stranden ud mod området fra Begtrup sommerhusområde.

Beskyttelsesbehov

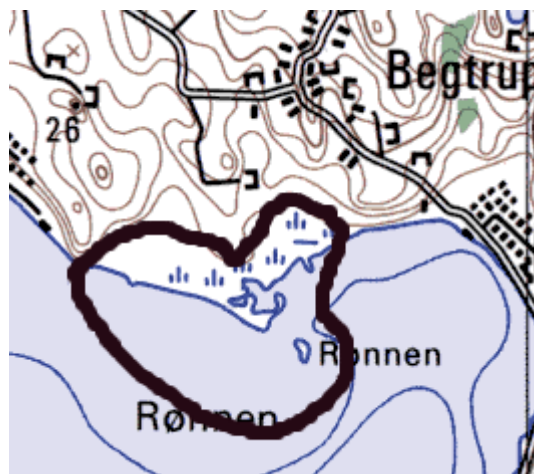
Græsningen på strandengene bør intensiveres, da vegetationen på dele af engene i dag er for høj til ynglende vadefugle.

Litteratur

Dybbro & Olsen 1996.
Bot. Lok. 22a/25-1-4.

Oplysere

Helge Dethlefsen, Allan Janniche m.fl.



Tabel på næste side.

Dansk Ornitologisk Forenings lokalitetsregistrering

Begtrup Vig og Rønnen

Ynglefugle, antal par

Strandengen (701790)

	1970	1980	1993	1995	1996
Knopsvane			1		2-3
Gravand	2		0-2		2-3
Krikand			0-1		
Spidsand		0-1			
Ederfugl	2-3	30			
Toppet Skallesluger	2-3				2
Grønbenet Rørhøne			1		
Blishøne			1-3		
Strandskade	3-4	10	0-3		2
Stor Præstekrave	1-2	5	2-4		3
Vibe	4-5	20	5-7		5-7
Almindelig Ryle		2		0-1	
Dobbeltbekkasin		2-5	0-1		
Rødben	2-3	11-13	4-6		
Hættemåge	370				
Stormmåge	70				
Sildemåge		5-8			
Sølvmåge	7				
Splitterne	60	11-13			
Fjordterne	30				
Havterne	20	10-15			
Dværgterne		0-1			
Engpiber			3-4		
Gul Vipstjert	1				

Optællingen fra 1970 og 1980 omfatter også Rønnen. Ederfugl og måger/terner i tabellen ovenfor ynglede på Rønnen.

Rønnen (701800)

	1993
Knopsvane	1
Ederfugl	35
Toppet Skallesluger	0-1
Strandskade	4
Stormmåge	3
Sølvmåge	104
Svartbag	1

Tabel på næste side.

Dansk Ornitologisk Forenings lokalitetsregistrering

Begtrup Vig og Rønnen

Rastefugle, årligt maksimum

	1970	1980	1993	1994	1995	1996
Skarv		25	150	300	550	270
Sangsvane			1	1	11	26
Grågås				12	40	7
Gravand	30		30	26	86	10
Pibeand			45	18	36	7
Krikand			8	25	31	6
Gråand			23	82	18	
Ederfugl			700	150	480	
Hvinand			105	106	200	50
Hjejle				350	500	1000
Vibe	40	490	50	300	170	500
Almindelig Ryle		160	100	65	166	50
Dobbeltbekkasin		150	7	6	25	18
Rødben	20		11	20	31	25

Stavsøre og Kongsgårde Skov

Amt: Århus
Kommune: Ebeltoft
Lokalitetsnr: 701830, 701841
Lokalitetstype: Strandeng, kyst, skov
Klassifikation: K4, S3

Ejer:
Dækning: Y2
UTM E: 593100
UTM N: 6223430
Beskrivelse: Peter Lange 09/97

Beskrivelse

Krumoddesystem med laguner, strandenge og strandrørsumpe, i alt ca. 15 ha. To småskove i udkanten af området.

Karakteristik

Ynglende og rastende ande- og vadefugle.
Ynglende fiskehejre.

Dækning

Ynglefugletælling 1993; herudover sporadisk.

Beskyttelser

NBL's §3.

Ekskursionsmål

Området kan nås til fods langs stranden eller via markveje fra enten Fejrup eller Kongsgårde.
Færdsel i området i fuglenes yngletid bør undgås.

Beskyttelsesbehov

Græsning af strandengene fortsættes; evt. reetablering af delvis opfyldt lagunesø.

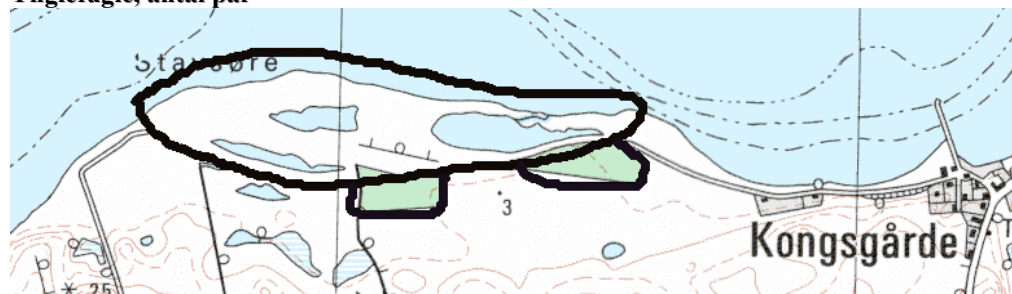
Litteratur

Bot. Lok. 22a/26-3.

Oplysere

Helge Dethlefsen, Jørgen Terp Laursen m.fl.

Ynglefugle, antal par



Stavsøre (701830)

	1993	1996
Lille Lappedykker	1-2	
Gråstrubet Lappedykker	2	
Knopsvane	1	1
Gravand	1	1
Gråand	1-3	1
Toppet Skallesluger	1	
Grønbenet Rørhøne	0-1	
Blishøne	1-3	1
Strandskade	4-5	4-5
Stor Præstekrave	2	1
Vibe	4-7	4-5
Rødben	2-3	1
Gøg	3	2-3
Engpiber	2-3	1
Stenpikker	1	1
Rørsanger	8-10	5-10
Rørspurv	5	3

Kongsgårde Skov (701841)

	1993	1996
Fiskehejre	2	3
Musvåge	0-1	1
Råge	134	100-130

Fuglevad Moser, Helgenæs

Amt: Århus
Kommune: Ebeltoft
Lokalitetsnr: 701835
Lokalitetstype: Mose
Klassifikation: V3

Ejer:
Dækning: Y1
UTM E: 595170
UTM N: 6224130
Beskrivelse: Peter Lange 09/97

Beskrivelse

Mose og kær, omgivet af agerland og krat.

Karakteristik

Ynglende sumpfugle.

Dækning

Ynglefugletælling 1993 og 1996.

Beskyttelser

NBL's §3.

Litteratur

Bot. Lok. 22a/26-4.

Oplysere

Ynglefugle, antal par

	1993	1996
Lille Lappedykker	1-2	1
Gråstrubet Lappedykker	1	
Gråand		1
Spurvehøg	1	
Grønbenet Rørhøne	2-3	2
Blishøne	1	1
Natugle	0-1	
Grønspætte		1
Rørsanger	2	
Gråsisker		4
Rørspurv		1

Jørgen Terp Laursen.



Dansk Ornitologisk Forenings lokalitetsregistrering

Horsemose, Helgenæs

Amt: Århus
Kommune: Ebeltoft
Lokalitetsnr: 701845
Lokalitetstype: Mose
Klassifikation: V4

Ejer:
Dækning: Y2
UTM E: 594590
UTM N: 6223320
Beskrivelse: Peter Lange 09/97

Beskrivelse

To tilgroede småmoser, nåletræsplantage, krat.

Karakteristik

Mulig ynglende hedelærke.

Dækning

Ynglefugletælling 1993.

Beskyttelser

Delvis NBL's §3.

Ekskursionsmål

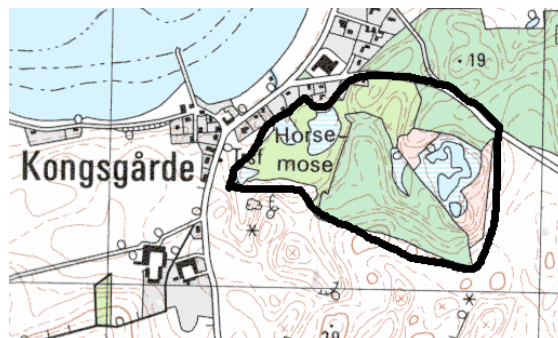
Utilgængeligt.

Litteratur

Bot. Lok. 22a/26-2.

Oplysere

Jørgen Terp Laursen.



Ynglefugle, antal par

	1993	1996
Spurvehøg	1	
Tårnfalk	1	
Grønspætte	1	1
Hedelærke	0-1	
Rørsanger	1	3
Rørspurv		1

Borup-moserne, Helgenæs

Amt: Århus
Kommune: Ebeltoft
Lokalitetsnr: 701861, 701862, 701863
Lokalitetstype: Mose
Klassifikation: S3, V3, V4

Ejer:
Dækning: Y1
UTM E: 595650
UTM N: 6222600
Beskrivelse: Peter Lange 09/97

Beskrivelse

Tre små, tætliggende moser omgivet af stærkt kuperet agerland.

Karakteristik

Ynglende mosefugle.

Dækning

Ynglefugletælling 1993.

Beskyttelser

NBL's §3.

Erhvervsudnyttelse

Landbrug.

Rekreativ udnyttelse

Ekstensiv jagt.

Ekskursionsmål

Dele af moserne kan overskues fra offentlig vej.

Beskyttelsesbehov

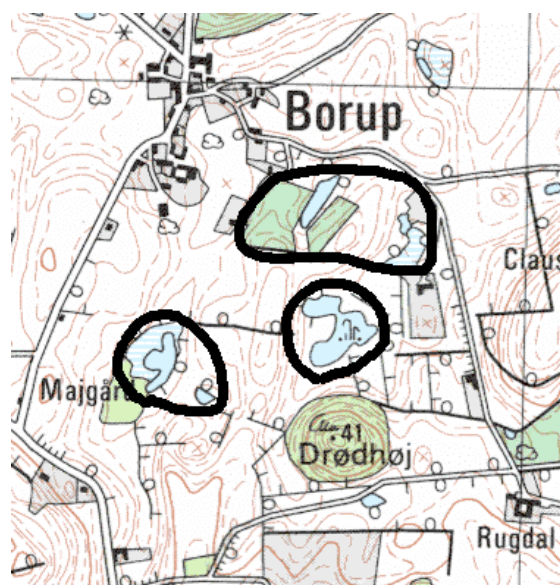
Yderligere tilgroning bør afværges.

Litteratur

Bot. Lok. 22a/26-6.

Oplysere

Jørgen Terp Laursen.



Tabel på næste side.

Dansk Ornitologisk Forenings lokalitetsregistrering

Borup-moserne, Helgenæs

Ynglefugle, antal par

Borup Mose (701861)

	1993	1995	1996
Fiskehejre	1		
Gråand	0-1		1
Grønbenet Rørhøne	1		2-3
Blishøne	1	2	2-3
Grønspætte	0-1		1
Stor Flagspætte	0-1		1
Rørsanger			1
Rødrygget Tornskade	1		

Drødhøj Mose (701862)

	1993	1996
Lille Lappedykker	1	1
Gråstrubet Lappedykker	1	1
Vandrikse	1	1
Grønbenet Rørhøne	1	3
Blishøne	1	2
Stor Flagspætte	1	1
Nattergal	1	2
Rødstjert	1	
Rørsanger	4	4-5
Gråsiskan		3

Majgård Mose (701863)

	1993	1996
Grønbenet Rørhøne	1	
Grønspætte	1	
Stor Flagspætte	1	1
Rørsanger	2	2
Rørspurv	1	

Dansk Ornitologisk Forenings lokalitetsregistrering

Esby Moser

Amt: Århus
Kommune: Ebeltoft
Lokalitetsnr: 701871
Lokalitetstype: Mose
Klassifikation: V3

Ejer:
Dækning: Y1
UTM E: 595850
UTM N: 6221030
Beskrivelse: Peter Lange 09/97

Beskrivelse

To små, næringsrige moser; den ene omgivet af bebyggelse og med præg af gadekær, den anden omgivet af agerland.

Karakteristik

Ynglede mosefugle.

Dækning

Ynglefugletælling 1996; herudover sporadiske oplysninger.

Beskyttelser

NBL's §3.

Ekskursionsmål

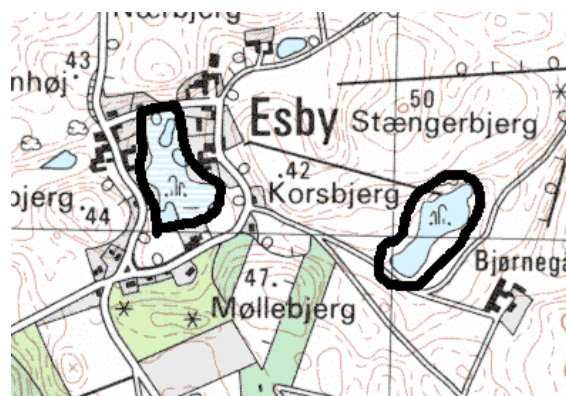
Moserne kan overskues fra offentlige veje.

Litteratur

Bot. Lok. 22a/26-7.

Oplysere

Jørgen Terp Laursen.



Ynglefugle, antal par

	1995	1996
Gråstrubet Lappedykker		1
Gråand		3
Grønbenet Rørhøne		3
Blishøne	1	1
Rørsanger		2-4
Rørspurv		2-4

Sletterhage

Amt: Århus
Kommune: Ebeltoft
Lokalitetsnr: 701900
Lokalitetstype: Strandeng, kyst
Klassifikation: K1

Ejer: Staten og private
Dækning: Y3
UTM E: 594110
UTM N: 6218260
Beskrivelse: Peter Lange 09/97

Beskrivelse

Stenstrand, strandoverdrev, kær og pilekrat.

Karakteristik

Ynglende karmindompap og rødrygget tornskade.
Godt træksted om efteråret.

Dækning

Sporadiske oplysninger om de ynglende fugle;
yderligere oplysninger ønskes.

Beskyttelser

Delvis NBL's §3.

Rekreativ udnyttelse

En del færdsel langs stranden.

Ekskursionsmål

Lettilgængelig. Fugletrækket om efteråret observeres bedst fra området ved fyret (hav- og morgentræk) samt fra enten Tyskertårnet eller Høje Klæbjerg (rovfugle).

Litteratur

Bot. Lok. 22a/26-9.

Dybbro & Olsen 1996.

Laursen, J. T. 1990: Helgenæs. Gejrfuglen 26, s. 70-146.

Oplysere

Lokalrapport.



Ynglefugle, antal par

	1993	1994	1996
Grønbenet Rørhøne	1		1
Blishøne	1-2		2
Vibe	1		1
Nattergal	1		2
Rørsanger	6		10-12
Rødrygget Tornskade	2	1	1
Gråsiskan			1
Karmindompap			1
Rørspurv	7		

Kragmose, Helgenæs

Amt: Århus
Kommune: Ebeltoft
Lokalitetsnr: 701930
Lokalitetstype: Mose
Klassifikation: V3

Ejer:
Dækning: Y1
UTM E: 594930
UTM N: 6219460
Beskrivelse: Peter Lange 09/97

Beskrivelse

Mose.

Karakteristik

Ynglende mosefugle.

Dækning

Ynglefugletælling i 1993 og 96.

Beskyttelser

NBL's §3.

Ekskursionsmål

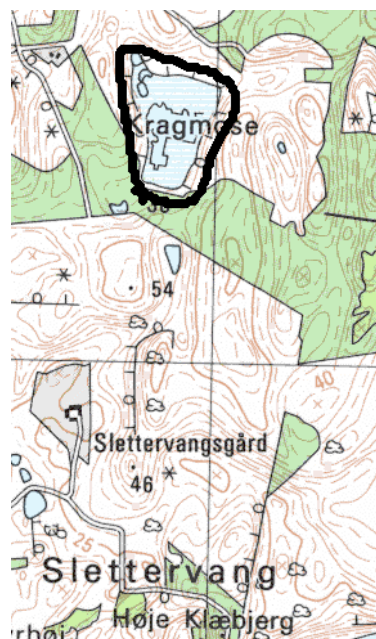
Mosen kan overskues fra veje og stier i området.

Litteratur

Bot. Lok. 22a/26-10.

Oplysere

Jørgen Terp Laursen m.fl.



Ynglefugle, antal par

	1993	1996
Lille Lappedykker	2	2
Gråand	1-2	2-5
Troldand	0-1	
Spurvehøg	1	1
Grønbenet Rørhøne	1-3	2
Blishøne	1-2	3
Ringdue	1	
Sanglærke	1	
Husskade	1	
Gråkrage	2	
Gråsiskan		4
Dompap	0-1	
Gulspurv	3	
Rørspurv	5	5-8

Fejrup-moserne, Helgenæs

Amt: Århus
Kommune: Ebeltoft
Lokalitetsnr: 701940
Lokalitetstype: Sø
Klassifikation: V3

Ejer: Privat
Dækning: Y2
UTM E: 593000
UTM N: 6222250
Beskrivelse: Peter Lange 10/97

Beskrivelse

Tre vandhuller, hvoraf det ene er tilgroet og det andet med større fri vandflade.

Karakteristik

Ynglede vandfugle, bl.a. gråstrubet lappedykker.

Dækning

Ynglefugletælling 1993, herudover sporadiske oplysninger.

Beskyttelser

NBL's §3.

Erhvervsudnyttelse

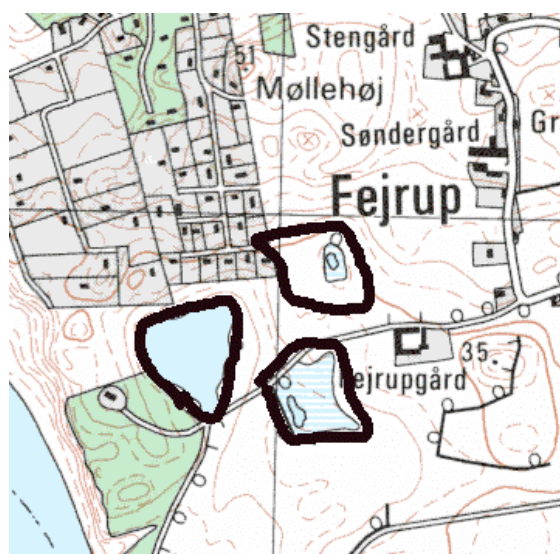
Landbrug.

Ekskursionsmål

Vandhullerne kan overskues fra markveje i området.

Oplysere

Jørgen Terp Laursen.



Ynglefugle, antal par

	1993	1994	1995	1996
Lille Lappedykker	1			
Gråstrubet Lappedykker	0-1	1	2	3
Grønbenet Rørhøne	1-2			
Blishøne	0-1		6	
Vibe	1			
Rørsanger	7			
Husskade	1			
Gulspurv	2			
Rørspurv	3			

Tolløkke Skov

Amt: Århus
Kommune: Ebeltoft
Lokalitetsnr: 701980
Lokalitetstype: Skov
Klassifikation: S3

Ejer: Privat
Dækning: Y3
UTM E: 603430
UTM N: 6227570
Beskrivelse: Peter Lange 09/97

Beskrivelse

Løvskov (34 ha), sumpede partier, gamle bøge.

Karakteristik

Ynglende skovfugle.

Dækning

Sporadisk. Yderligere ornitologiske oplysninger ønskes.

Erhvervsudnyttelse

Skovdrift.

Rekreativ udnyttelse

Ret intensiv færdsel pga. den bynære beliggenhed.

Ekskursionsmål

Tæt net af stier og skovveje.

Beskyttelsesbehov

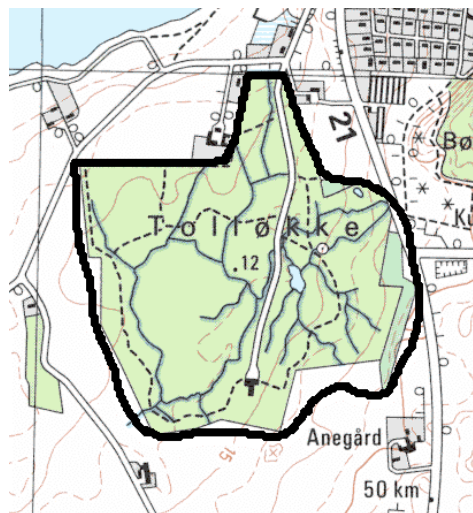
Ekstensivering af skovdrift er ønskelig. Bevarelse af redetræer.

Litteratur

Bot. Lok. 22a/37-6.

Oplysere

Allan Janniche m.fl.



Ynglefugle, antal par

	1980	1994
Gråand		1
Spurvehøg	1	
Musvåge	1	1
Tårnfalk	2	
Skovsneppe	3	
Huldue	1	
Natravn	2	
Vendehals	4	
Grønspætte	1	
Stor Flagspætte		1
Rødstjert		2
Broget Fluesnapper	10-20	
Spætmejse		7-12
Træløber		2-4
Råge		11
Ravn		0-1

Dansk Ornitologisk Forenings lokalitetsregistrering

Nederskov

Amt: Århus
Kommune: Galten
Lokalitetsnr: 703005
Lokalitetstype: Skov
Klassifikation: S3

Ejer: 3 private ejere
Dækning: Y3
UTM E: 556060
UTM N: 6225550
Beskrivelse: Peter Lange 09/97

Beskrivelse

Gammel, ekstensivt drevet kulturskov med naturskovspræg; i dag 80% løvblandingsskov, bøg dominerer; i alt ca. 30 ha.

Karakteristik

Ynglende skovfugle; heriblandt flere fåtallige arter.

Dækning

Ynglefugleregistrering 1993. Tallene i tabellen er kun udtryk for, at de pågældende arter er registreret som ynglende, men ikke optalt. En egentlig optælling ønskes.

Erhvervsudnyttelse

Skovdrift.

Ekskursionsmål

Skovveje og stier igennem skoven.

Beskyttelsesbehov

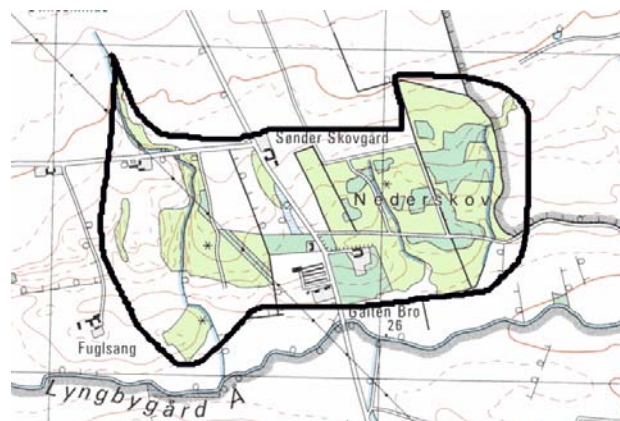
Bedre beskyttelse af redetræer og gamle træer; ekstensivering af skovdriften.

Litteratur

Laursen, Jørgen Terp 1992: Fugle i naturskov - belyst ved østjyske undersøgelser. Gejrfuglen 28, s. 148-155.
Bot. Lok. 21/58-3.

Oplysere

Jørgen Terp Laursen.



Ynglefugle, antal par

	1993	1994	1995
Hvepsevåge	1		
Spurvehøg	1	1	
Musvåge	1		
Ringdue	1		
Natugle	1		1
Stor Flagspætte	1		
Skovpiber	1		
Spætmejse	1		
Træløber	1	1	
Skovskade	1		
Gråkrage	1		
Kernebider	1		
Gulspurv	1		

Galten Sømose

Amt: Århus
Kommune: Galten
Lokalitetsnr: 703015
Lokalitetstype: Mose
Klassifikation: V3

Ejer: Privat
Dækning: Y1
UTM E: 555670
UTM N: 6224450
Beskrivelse: Peter Lange 09/97

Beskrivelse

Mose omgivet af græssede enge og dyrkede marker. I mosen flere mindre øer med rørskov.

Karakteristik

Ynglende sumpfugle.

Dækning

Flere besøg i yngletiden i hvert af undersøgelsesårene.

Beskyttelser

NBL's §3.

Erhvervsudnyttelse

Landbrug.

Rekreativ udnyttelse

Lystfiskeri.

Ekskursionsmål

Lokaliteten overskues fint fra offentlig vej (Søringen).

Beskyttelsesbehov

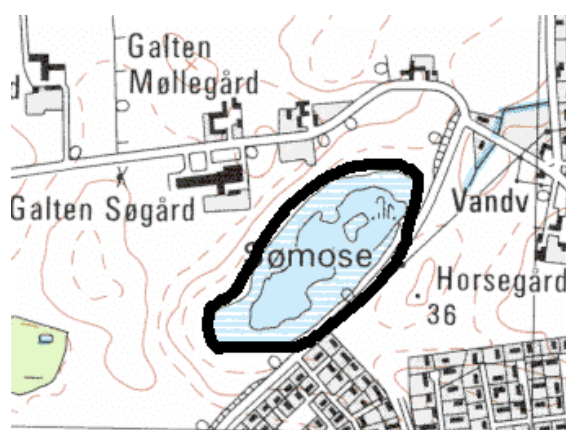
Ynglefugle, antal par

	1980	1993	1994	1995
Lille Lappedykker		0-1		
Gråstrubet Lappedykker	0-1	1	1	1
Knopsvane	1			
Gråand	1-2	2	0-4	1
Taffeland		0-1	0-1	
Troldand		0-2	0-1	
Grønbenet Rørhøne	1-2	1		2
Blishøne	11	1-2	2-3	3
Vibe	0-1			
Kærsanger		1		
Rørsanger	1-2	3	2	
Rørspurv		2-3	1-2	1-3

Græsningen af engene fortsættes. Lystfiskeri i fuglenes yngletid bør undgås.

Oplysere

Peter Lange.



Galten Gammelmose og Præstedam

Amt: Århus
Kommune: Galten
Lokalitetsnr: 703016
Lokalitetstype: Mose
Klassifikation: V3

Ejer: Galten Kommune
Dækning: Y1
UTM E: 555380
UTM N: 6223540
Beskrivelse: Peter Lange 09/97

Beskrivelse

En større og to mindre moser omgivet af agerland, pilekrat, enge og parcelhuskvarterer. I Gammelmose findes tillige lidt rørskov bestående af dunhammer og tagrør. Præstedam er under tilgroning.

Karakteristik

Ynglende vand- og sumpfugle.

Dækning

Ynglefugletællinger 1993-1995.

Beskyttelser

NBL's §3.

Rekreativ udnyttelse

Lystfiskeri, hundeluftning.

Ekskursionsmål

Lokaliteten overskues fint fra offentlige veje.

Beskyttelsesbehov

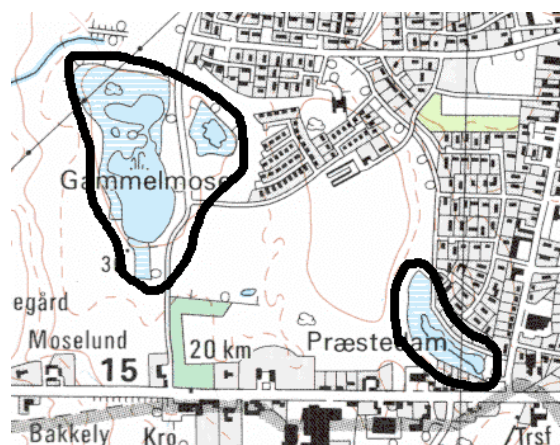
Græsning bør genoptages på de omkringliggende enge. Problemet med løse hunde bør løses. Lystfiskeri i fuglenes yngletid bør undgås. Yderligere byudvidelse i mosens nærhed bør undgås. Kommunen har som et forsøg udsat kinesiske græskarper for at forhindre tilgroning.

Litteratur

Folder fra Danmarks Naturfredningsforening: "Om naturen i Galten Kommune".

Oplysere

Peter Lange m.fl.



Tabel på næste side.

Dansk Ornitologisk Forenings lokalitetsregistrering

Galten Gammellose og Præstedam

Ynglefugle, antal par

	1970	1980	1993	1994	1995
Lille Lappedykker			1-2		1
Gråstrubet Lappedykker	5	1	1	2	1
Sorthalset Lappedykker	1				
Knopsvane		0-1	1	0-1	1
Gravand			1	0-2	
Gråand			1-2	1	1
Taffeland			0-1	0-1	
Troldand			1	0-2	
Vandrikse			1		
Grønbenet Rørhøne		1	1-2	1	1
Blishøne		9	2-3	2-3	
Vibe		1	1-2	1	
Nattergal		1-2	1		
Rørsanger		1	1-2	3	
Rørspurv			2-3	2-3	

Vedelslund Skov (Mølleskov)

Amt: Århus
Kommune: Galten
Lokalitetsnr: 703025
Lokalitetstype: Skov
Klassifikation: S1, V3

Ejer: Privat
Dækning: Y2
UTM E: 557230
UTM N: 6226230
Beskrivelse: Peter Lange 09/97

Beskrivelse

46 ha varieret blandskov, domineret af bøg og ask. Stort parti med gamle graner. Endvidere sumpede områder med rød-el, birk og flere vandhuller.

Karakteristik

Ynglende skovfugle.

Dækning

Ynglefugletælling 1993.

Erhvervsudnyttelse

Skovdrift.

Ekskursionsmål

Der er let adgang til skoven via offentlige veje og skovveje.

Beskyttelsesbehov

Bevarelse af redetræer.

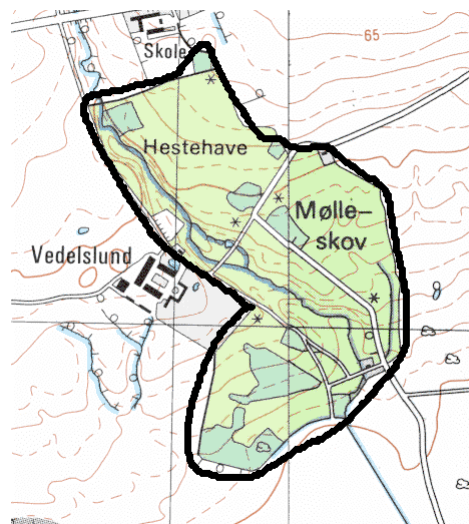
Litteratur

Bot. Lok. 21/58-5.

Folder fra Danmarks Naturfredningsforening: "Om naturen i Galten Kommune".

Oplysere

Jørgen Terp Laursen.



Ynglefugle, antal par

	1993	1994	1995	1996
Duehøg				1
Spurvehøg	1			
Musvåge	1	1		1
Huldue				1
Natugle	1	1	1	1
Isfugl				0-1
Stor Flagspætte	1	2	2-4	2-3
Skovpiber	1			
Bjergvipstjert	1	1	1	1
Rødstjert	1			
Spætmejse	2			
Træløber	1	2-4		1

Skørring Overskov

Amt: Århus
Kommune: Galten
Lokalitetsnr: 703040, 703038, 703041
Lokalitetstype: Skov
Klassifikation: S1

Ejer: Private
Dækning: Y3
UTM E: 555900
UTM N: 6228600
Beskrivelse: Peter Lange 09/97

Beskrivelse

Stort (ca. 380 ha), varieret og meget kuperet løv- og nåleskovs område med flere mindre vådområder og ældre løvskovspartier.

Karakteristik

Ynglende skovfugle, bl.a. sortspætte og skovsnepe.

Dækning

Dele af skoven er undersøgt for ynglende rovfugle og andre fåtallige arter i 1993-95. Der er for flere arter ikke tale om optælling, men blot registrering af arten som ynglende.

Erhvervsudnyttelse

Skovdrift.

Rekreativ udnyttelse

Ekstensiv.

Ekskursionsmål

Der er adskillige offentlige veje igennem skoven, hvorfra der er adgang til skovveje og stier. Da Skørring Overskov er stor og uoverskuelig, anbefales det at medbringe kort og kompas ved besøg i skoven!

Beskyttelsesbehov

Bevarelse af redetræer.

Litteratur

Hansen, Jørgen 1991: Skjørring Overskov.

Gejrfuglen 27, s. 66-76.

Laursen, Jørgen Terp 1987: Skjørring Overskov.

Søravnen 15 (2), s. 17-20.

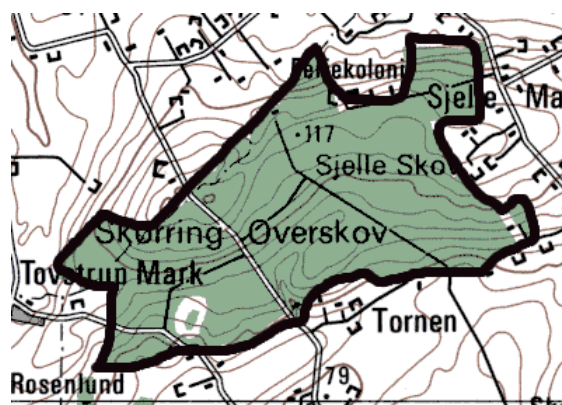
Laursen, Jørgen Terp 1987: Rovfuglene i Skjørring-området. Gejrfuglen 23, s. 94-95.

Bot. Lok. 21/56-1-3.

Folder fra Danmarks Naturfredningsforening: "Om naturen i Galten Kommune".

Oplysere

Jørgen Terp Laursen.



Tabel på næste side.

Dansk Ornitologisk Forenings lokalitetsregistrering

Skørring Overskov

Ynglefugle, antal par

Limelle Skov (703038)

	1993	1994
Hvøpsevåge	1	
Spurvehøg	1	
Ringdue	1	
Natugle		1

Skørring Overskov (703040)

	1993	1994	1995	1996
Hvøpsevåge	1	2	1	
Duehøg	1		1	1
Spurvehøg	1			
Musvåge	1	4	3-5	5
Tårnfalk	1			
Grønbenet Rørhøne	1			
Blishøne	1			
Vibe	1			
Ringdue	1			
Gøg	1			
Sortspætte				1
Stor Flagspætte	1			
Skovpiber	1			
Misteldrossel			2	2
Spætmejse	1			
Træløber	1			
Ravn	1	1		
Kernebider	1			

Sjelle Skov (703041)

	1993	1994	1995
Hvøpsevåge	1	1	1
Duehøg	1	1	
Spurvehøg	1	1	
Musvåge	2	1	
Natugle	1	1	
Stor Flagspætte	1		
Gråkrage	1		
Ravn	1	1	
Dompap	1		

Lunden ved Galten

Amt: Århus
Kommune: Galten
Lokalitetsnr: 703043
Lokalitetstype: Skov
Klassifikation: S3

Ejer: Privat
Dækning: Y2
UTM E: 559560
UTM N: 6226120
Beskrivelse: Peter Lange 09/97

Beskrivelse

Overvejende løvskov, af varieret alder, ca. 16 ha.
Flere fugtige partier, lidt rødgran og gamle diger.

Karakteristik

Ynglende skovfugle.

Dækning

Ynglefugletælling 1993.

Erhvervsudnyttelse

Skovdrift.

Ekskursionsmål

Offentlig veje igennem skoven.

Beskyttelsesbehov

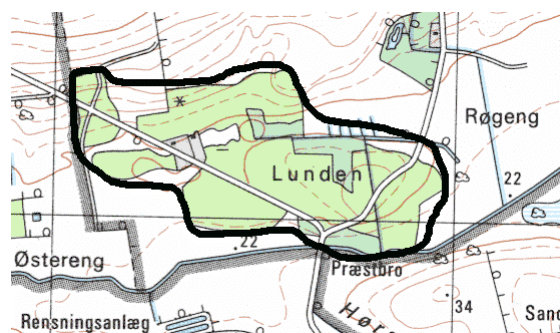
Beskyttelse af gamle træer og redetræer er meget påkrævet; der er sket en voldsom fældning i skoven i 1996!

Litteratur

Bot. Lok. 21/64-1.

Oplysere

Jørgen Terp Laursen.



Ynglefugle, antal par

	1993	1994	1995	1996
Musvåge	1		1	
Tårnfalk	1			
Grønbenet Rørhøne			1	
Natugle				1
Skovhornugle				1
Stor Flagspætte	1			
Spætmejse	1			
Træløber	1			
Ravn		1	0	0

Storring Præstegårdsskov og Søhave

Amt: Århus
Kommune: Galten
Lokalitetsnr: 703100
Lokalitetstype: Skov
Klassifikation: S4

Ejer: Privat
Dækning: Y3
UTM E: 557160
UTM N: 6220600
Beskrivelse: Peter Lange 09/97

Beskrivelse

Ca. 28 ha løvskov, mindre indplantede partier med rødgran. En del ældre bøg og avnbøg. Stort parti med lysåben aske-, skovelme- og hasselskov (tidligere stævningsskov). Botanisk interessant skov med stor bestand af tyndakset gøgeurt. Midt i skoven et græsset engområde.

Karakteristik

Ynglende skovfugle.

Dækning

Sporadiske oplysninger. Yderligere oplysninger ønskes.

Erhvervsudnyttelse

Skovdrift.

Ekskursionsmål

Enkelte skovveje og stier i skoven.

Beskyttelsesbehov

Den lysåbne stævningsskov bør bevares. Fortsat græsning af engen.

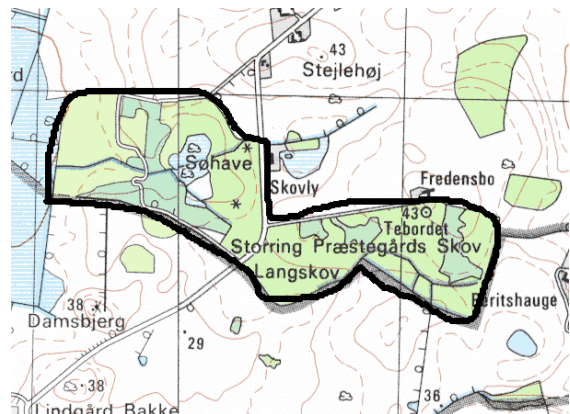
Litteratur

Bot. Lok. 21/69-1-2.

Folder fra Danmarks Naturfredningsforening: "Om naturen i Galten Kommune".

Oplysere

Peter Lange.



Ynglefugle, antal par

	1996
Musvåge	2
Natugle	1
Stor Flagspætte	2-4

Stjær Stenskov og Søskov

Amt: Århus
Kommune: Galten
Lokalitetsnr: 703120, 703130
Lokalitetstype: Skov
Klassifikation: S4

Ejer: Privat
Dækning: Y2
UTM E: 560320
UTM N: 6220560
Beskrivelse: Peter Lange 09/97

Beskrivelse

Artsrige skove (overvejende bøg) på stenet og delvis vældpræget bund. Mange store sten i skovbunden vidner om, at området aldrig har været opdyrket. Stenskoven går i nord over i et botanisk værdifuldt overdrev tillige med kalkfældende kildevæld (rigkær).

Karakteristik

Ynglende skovfugle.

Dækning

Ynglefugletællinger 1993; herudover sporadiske oplysninger.

Beskyttelser

Stjær Stenskov (20 ha) blev fredet i 1962.

Erhvervsudnyttelse

Skovdrift.

Rekreativ udnyttelse

Lidt jagt samt færdsel til fods.

Ekskursionsmål

Skovveje i Stenskoven; ingen offentlig vej fører til Søskoven.

Beskyttelsesbehov

Disse skove burde udlægges til urørt naturskov. Græsningen af overdrevet og rigkæret bør fortsættes. Gødskning af engene og rigkæret med kunstgødning bør stoppes.

Litteratur

Bot. Lok. 21/70-2-3.

Oplysere

Mogens Hansen, Peter Lange.



Fejl på kort: Søskov er den lille skov nordøst for Stenskov.

Ynglefugle, antal par

Stenskov (703120)

	1993	1995	1996
Gråand	2-3		
Musvåge	2		
Agerhøne	3-5		
Grønbenet Rørhøne	1-3		
Blishøne	1-2		
Vibe	1-2		
Natugle	1		
Stor Flagspætte	2-3		
Sanglærke	3-5		
Spætmejse	5-7		
Skovskade	2-3		
Gråkrage	8-10		
Ravn		1	
Stær	5-10		1

Søskov (703130)

Ingen data.

Borum Møllebæk, Gydeløkke og Baskær Skov

Amt: Århus
Kommune: Galten
Lokalitetsnr: 703170, 751370, 751375
Lokalitetstype: Skov
Klassifikation: S4

Ejer: Private
Dækning: Y3
UTM E: 561670
UTM N: 6227660
Beskrivelse: Peter Lange 09/97

Beskrivelse

Overvejende løvskov (bøg, avnbøg, ask m.m.) på leret jordbund. Dele af skoven henligger næsten urørt og gennemskæres af Borum Møllebæk, som løber i sit naturlige leje - undtagen ved den tidligere Borum Vandmølle, hvor bækken er opstemmet.

Karakteristik

Ynglende skovfugle, bl.a. duehøg; ynglende bjergvipstjert.

Dækning

Rovfugle og andre fåtallige arter er optalt; herudover sporadiske oplysninger.

Erhvervsudnyttelse

Skovdrift.

Rekreativ udnyttelse

Ekstensiv færdsel, lystfiskeri.

Ekskursionsmål

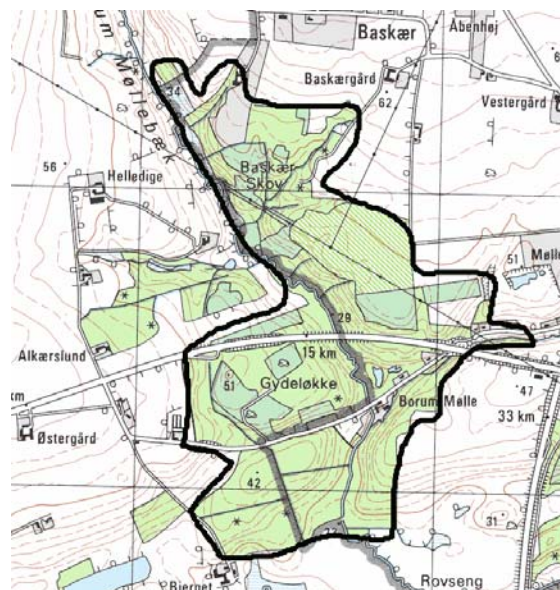
Der er adgang til skoven via veje og stier.

Litteratur

Bot. Lok. 21/63-1 & 3.

Oplysere

Jørgen Terp Laursen m.fl.



Ynglefugle, antal par

Gydeløkke Skov (703170)

	1993	1996
Duehøg		1
Spurvehøg	1	
Musvåge	1	1
Tårnfalk	1	
Natugle	1	
Spætmejse	1	

Baskær Skov (751370)

	1993	1994
Gravand	1	
Spurvehøg	1	1
Musvåge	1	
Ringdue	1	
Natugle	1	1
Misteldrossel		1
Bjergvipstjert	1	
Gråkrage	1	

Skivholme Skov

Amt: Århus
Kommune: Galten
Lokalitetsnr: 703225
Lokalitetstype: Skov
Klassifikation: S3

Ejer: Private
Dækning: Y3
UTM E: 559000
UTM N: 6230340
Beskrivelse: Peter Lange 09/97

Beskrivelse

136 ha løv- og nåleskov (2/3 nåle-), bl.a. en del gammel egeskov. Desuden et par mindre skovenge. Skoven støder op til Lading Sø (711020) og Fajstrup Nederskov (711100).

Karakteristik

Ynglende skovfugle, heriblandt flere fåtallige arter.

Dækning

Rovfugle og fåtallige arter optælles årligt.

Erhvervsudnyttelse

Skovdrift.

Rekreativ udnyttelse

Jagt, ekstensiv færdsel.

Ekskursionsmål

Net af skovveje.

Beskyttelsesbehov

Beskyttelse af redetræer.

Litteratur

Bot. Lok. 21/60-1.

Oplysere

Jørgen Terp Laursen, Peter Hjeds, Bjørn Holmskjold.



Ynglefugle, antal par

	1980	1993	1994
Fiskehejre	0-2		
Gravand			0-1
Hvæpsevåge	1	1	0-1
Duehøg	0-1		
Spurvehøg	1	1	0-1
Musvåge	1	1	2
Tårnfalk		1	
Skovsneppe	1-2		
Huldue	2		
Natugle		1	
Grønspætte			1
Stor Flagspætte		1	1-2
Skovpiber		1	2
Bjergvipstjert		1	
Nattergal	2		
Bynkefugl	2-3		
Spætmejse			7
Træløber		1	1-2
Rødrygget Tornskade	2		
Gråkrage		1	
Dompap			1
Kernebider	1		
Gulspurv		1	

Gjern Bakker

Amt: Århus
Kommune: Gjern
Lokalitetsnr: 705010
Lokalitetstype: Skov, hede
Klassifikation: S1

Ejer: Overvejende privat
Dækning: Y3
UTM E: 543630
UTM N: 6231870
Beskrivelse: Peter Lange 09/97

Beskrivelse

Tidligere hedeområde, nu hovedsagelig skovklædt, med selvsåede buske og træer, især nåletræer. Store områder er nu tilplantet med gran og fyr. I de vestlige og sydvestlige dele, bl.a. omkring Store Troldhøj, forekommer egekrat. Hele området er stærkt kuperet og gennemskåret af dybe slugter. Flere mindre vådområder.

På dele af området er opvæksten nu ryddet, i et forsøg på at genskabe lysåbne partier med lyngvegetation.

Karakteristik

Ynglende skovfugle, bl.a. duehøg og grønspætte og mulig sortspætte.

Dækning

Sporadiske oplysninger, yderligere oplysninger om de ynglende fugle er meget ønskelige.

Beskyttelser

Den sydvestlige del af området omkring Store Troldhøj indgår i den 1400 ha store Gudenådal-fredning.

Erhvervsudnyttelse

Skovbrug, landbrug.

Rekreativ udnyttelse

Turisme, nærliggende feriecenter.

Ekskursionsmål

Lettilgængelig; flere afmærkede vandreruter. Det bedste, og kendteste, udsigtspunkt er Store Troldhøj (104 m).

Litteratur

Tolsgaard, Søren 1988: Bidrag til karakteristik af Gjern Bakker. Gejrfuglen 24, s. 136-140.

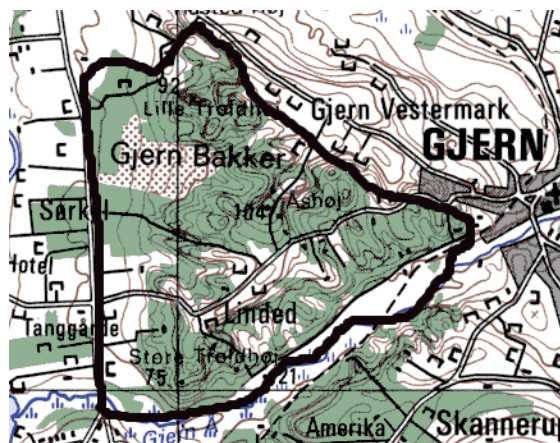
Århus Amt har udgivet folderen: Gjern Bakker - Gudenå dalen.

Dansk Skovforening har udgivet folderen: Gjern Bakker.

Bot. Lok. 21/22-1.

Oplysere

Lokalrapport.



Ynglefugle, antal par

	1994	1995	1996
Duehøg		1	1
Skovsneppe		1	
Grønspætte	2		
Sortspætte		0-1	0-1
Skovpiber	2		
Ravn	0-1		0-1

Tovstrup Østerskov og Hejbæk Skov

Amt: Århus
Kommune: Gjern
Lokalitetsnr: 705055, 703030
Lokalitetstype: Skov
Klassifikation: S4

Ejer: Privat
Dækning: Y3
UTM E: 553500
UTM N: 6225600
Beskrivelse: Peter Lange 09/97

Beskrivelse

Blandskov (skræntskov) i den vestlige del (Tovstrup Østerskov) og løvskov i den østlige del (Hejbæk Skov), i alt 42 ha. En del fugtige partier med bl.a. hæg og birk, rød-el ved foden af skrænterne; gamle ege i skovbryn.

Karakteristik

Ynglende skovfugle.

Dækning

Ynglefugletælling 1993.

Erhvervsudnyttelse

Skovdrift.

Rekreativ udnyttelse

Ekstensiv.

Ekskursionsmål

Offentlig vej igennem Tovstrup Østerskov; markveje til Hejbæk Skov.

Beskyttelsesbehov

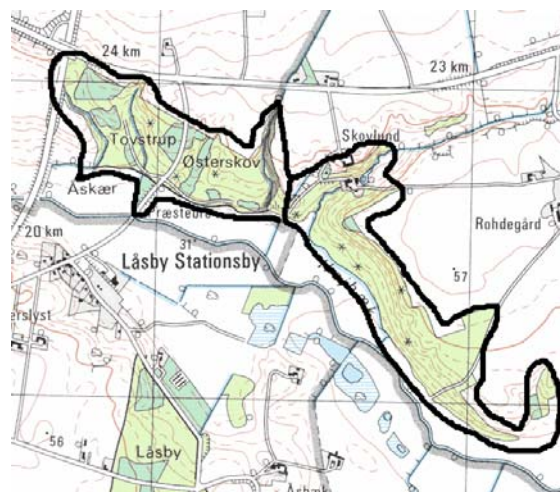
Bevarelse af redetræer.

Litteratur

Bot. Lok. 21/53-1.

Oplysere

Jørgen Terp Laursen.



Ynglefugle, antal par

Tovstrup Østerskov (705055)

1993

Spurvehøg	1
Musvåge	1
Tårnfalk	1
Stor Flagspætte	1
Spætmejse	1
Træløber	1

Hejbæk Skov (703030)

1994

Musvåge	1
Tårnfalk	1
Bjergvipstjert	1

Gudenå fra Svostrup til Alling Å's udløb

Amt: Århus
Kommune: Gjern
Lokalitetsnr: 705140
Lokalitetstype: Å, eng
Klassifikation: V4

Ejer: Private
Dækning: Y3
UTM E: 541600
UTM N: 6233820
Beskrivelse: Peter Lange 09/97

Beskrivelse

Den 10-20 m brede Gudenå løber her i en forholdsvis smal ådal, omgivet af enge, kær, dyrkede marker og krat.

Karakteristik

Ynglende vand- og sumpfugle.

Dækning

Sporadisk. Yderligere ornitologiske oplysninger ønskes.

Beskyttelser

Mindre områder ved Svostrup og Tvillum Kirke er fredet; herudover NBL's beskyttelser.

Erhvervsudnyttelse

Landbrug.

Rekreativ udnyttelse

Intensiv kanosejlads; færdsel til fods på trækstien langs åen; lystfiskeri.

Ekskursionsmål

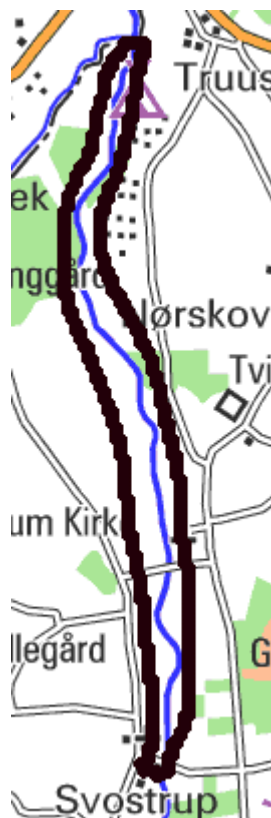
På det meste af strækningen er færdsel til fods mulig på trækstien langs åen. Århus Amt har udgivet flere foldere herom.

Litteratur

Bot. Lok. 14/29.

Oplysere

Jørgen Lodberg m.fl.



Ynglefugle, antal par

	1994	1995	1996
Lille Lappedykker	1	0-1	
Gravand		0-2	
Gråand	2-4	0-2	
Troldand		0-1	
Blishøne	1-3	2-4	
Isfugl		0-1	
Bysvale			3
Bjergvipstjert			0-1
Rørsanger	3	2	
Rørspurv	3	14	

Sminge Sø

Amt: Århus
Kommune: Gjern
Lokalitetsnr: 705180
Lokalitetstype: Sø, eng
Klassifikation: V1, R2

Ejer: Privat
Dækning: Y1, R2
UTM E: 541600
UTM N: 6230150
Beskrivelse: Peter Lange 09/97

Beskrivelse

Mindre sø, gennemstrømmet af Gudenåen. Søen er omgivet af enge og kær og har i den østlige side tilløb af Gjern Å. På begge sider af Gjern Å's nedre løb er der store områder med enge (Ladegårds Enge).

Karakteristik

Ynglende og rastende ande- og vadefugle samt pungmejse og rørhøg. Rastende fiskeørn og ynglende sumpfugle.

Dækning

Regelmæssige rastefugletællinger. Ufuldstændige ynglefugletællinger 1993 og 95.

Beskyttelser

Dele af søens omgivelser og Ladegårds Enge er fredede. Herudover NBL's §3.

Erhvervsudnyttelse

Landbrug, kanosejlads på Gudenåen.

Rekreativ udnyttelse

Sejlads, lystfiskeri, vandresti langs Gudenåen.

Ekskursionsmål

Vandrestien på den gamle træksti langs Gudenåen passerer langs søens vestside. Her er der også opført et fugletårn, hvorfra hele søen kan overskues. Tårnet nås via vejen mellem Resenbro og Svostrup. Følg skiltene.

Beskyttelsesbehov

Græsningen på engene skal opretholdes.

Kanosejlads i søens østende og vige bør reguleres.

Litteratur

Karlsson, Ole 1996: Turen går til Sminge Sø. Søravnen 3/96, s. 21-25.

Artikler af Patrick C. McDonald i Søravnen nr. 1-4, 1987.

Folder "Sminge Sø" udgivet af Århus Amt. Bot. Lok. 21/50-1.

Oplysere

Ole Karlsson, Carsten Høeg, Jørgen Lodberg m.fl.



Tabel på næste side.

Dansk Ornitologisk Forenings lokalitetsregistrering

Sminge Sø

Ynglefugle, antal par

	1970	1980	1993	1994	1995	1996
Toppet Lappedykker	5-9	5-9	4		1	2-6
Knopsvane	1-2	1-2				
Gravand			2		1	1
Gråand	2-3	2-3	2			5
Spidsand		0-1				
Atlingand	0-1					0-1
Troldand	0-1	0-1				1
Rørhøg						1
Vandrikse				1		1
Plettet Rørvagtel						0-1
Grønbenet Rørhøne	4-5	4-5				1
Blishøne	1	1	4		5	3
Lille Præstekrave						1
Vibe					3	3
Dobbeltbekkasin	1	1				
Natugle						1
Skovhornugle			1			0-1
Gul Vipstjert	5-10	5-10				
Nattergal						1
Græshoppesanger						1
Kærsanger					1	1
Grå Fluesnapper						1
Pungmejse			1		1	
Ravn					1	
Rørspurv					1	3

Rastefugle, årligt maksimum

	1970	1993	1994	1995
Sorthalset Lappedykker		4	2	2
Sangsvane	20	3	102	65
Krikand		42	19	63
Gråand		38	80	150
Hvinand	50	39	16	45
Stor Skallesluger	40	2	36	19
Fiskeørn				1
Tårnfalk	1	1		1
Blishøne	100	52	108	29
Vibe		50	23	125

Dansk Ornitologisk Forenings lokalitetsregistrering

Alling Sø

Amt: Århus
Kommune: Gjern
Lokalitetsnr: 705200
Lokalitetstype: Sø
Klassifikation: V4

Ejer: Privat
Dækning: Y3
UTM E: 536930
UTM N: 6236180
Beskrivelse: Peter Lange 09/97

Beskrivelse

Lavvandet, næringsrig sø, som er helt uden regulering. Søen rummede tidligere en naturlig undervandsvegetation, men søens tilstand er nu påvirket af spildevand. Søen er omgivet af agerland, skov og enge; sidstnævnte er under delvis tilgroning med pil og birk.

Karakteristik

Ynglende vandfugle.

Dækning

Sporadisk. Yderligere ornitologiske oplysninger ønskes.

Beskyttelser

NBL's §3.

Rekreativ udnyttelse

Lystfiskeri, jagt, kanosejlads.

Ekskursionsmål

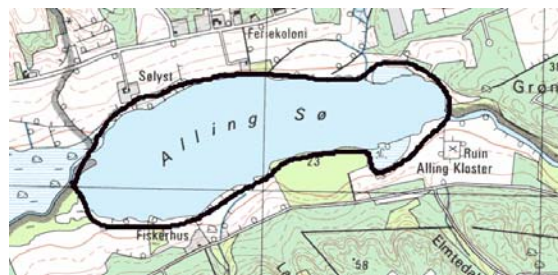
Søen er vanskeligt tilgængelig, men dele af den kan overskues fra vejen ml. Hinge og Grønbæk.

Litteratur

Bot. Lok. 14/27.

Oplysere

Lokalrapport.



Ynglefugle, antal par

	1993
Toppet Lappedykker	4-6
Gråand	2
Blishøne	2-3
Nattergal	1
Rørsanger	1
Rørspurv	1

Dansk Ornitologisk Forenings lokalitetsregistrering

Allingkloster Skov

Amt: Århus
Kommune: Gjern
Lokalitetsnr: 705210
Lokalitetstype: Skov
Klassifikation: S4

Ejer: Privat
Dækning: Y3
UTM E: 537380
UTM N: 6235540
Beskrivelse: Peter Lange 09/97

Beskrivelse

210 ha overvejende nåleskov samt noget bøg.

Karakteristik

Ynglende skovfugle.

Dækning

Sporadiske oplysninger; yderligere ornitologiske oplysninger ønskes.

Erhvervsudnyttelse

Skovdrift.

Litteratur

Bot. Lok. 14/28-1.

Oplysere

Lokalrapport.



Ynglefugle, antal par

	1995
Musvåge	1
Sortspætte	0-1
Ravn	0-1

Dansk Ornitologisk Forenings lokalitetsregistrering

Allinggård Sø

Amt: Århus
Kommune: Gjern
Lokalitetsnr: 705220
Lokalitetstype: Sø
Klassifikation: ?

Ejer: Privat
Dækning:
UTM E: 539000
UTM N: 6236200
Beskrivelse: Peter Lange 09/97

Beskrivelse

Mindre sø dannet ved opstemning af Alling Å. Søen er omgivet af en smule mose og eng samt skov på de stejle skråninger.

Dækning

Ingen oplysninger i undersøgelsesperioden. Optællinger ønskes.

Beskyttelser

NBL's §3.

Erhvervsudnyttelse

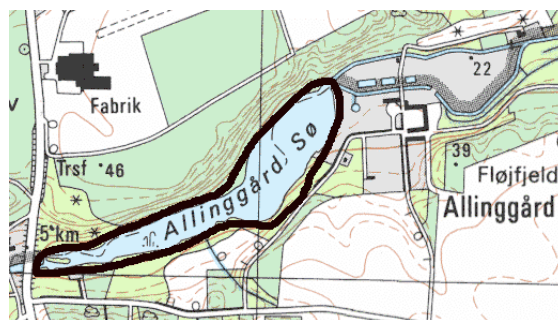
Skovdrift omkring søen.

Ekskursionsmål

Sti omkring søen

Litteratur

Bot. Lok. 14/28-4.



Grauballe Mose

Amt: Århus
Kommune: Gjern
Lokalitetsnr: 705230
Lokalitetstype: Mose
Klassifikation: V1

Ejer: Privat
Dækning: Y1
UTM E: 537470
UTM N: 6232380
Beskrivelse: Peter Lange 09/97

Beskrivelse

Mose- og engområde, delvis tilvokset med krat.

Karakteristik

Ynglende sumpfugle, bl.a. sorthalset lappedykker, rørhøg og pungmejse. Hættemågekoloni.

Dækning

Ynglefugletælling 1993 og 1996, herudover sporadisk. Yderligere ornitologiske oplysninger ønskes.

Beskyttelser

NBL's §3.

Beskyttelsesbehov

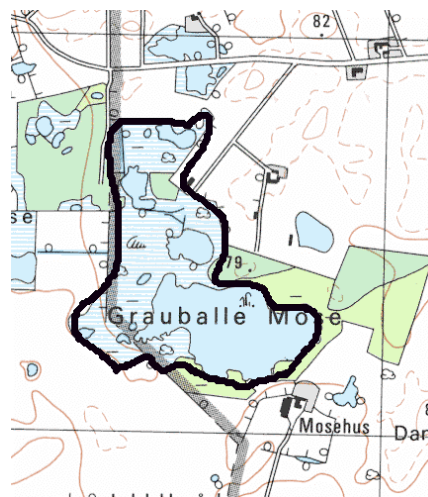
Yderligere dræning og tilgroning af området bør stoppes.

Litteratur

McDonald, Patrick 1989: Grauballe Moser - en lokalitet i Århus amt. Søravnen 17 (1), s. 8-9.

Oplysere

Allan Janniche, Ole Karlsson.



Ynglefugle, antal par

	1980	1993	1995	1996
Lille Lappedykker	1	1		
Toppet Lappedykker	0-1			
Sorthalset Lappedykker		2-4	2	0-4
Knopsvane			1	0-1
Gravand	0-2	1		0-1
Gråand		0-3		2
Taffeland		0-2		0-1
Troldand	0-2	0-1		
Rørhøg				1
Blishøne	4-5	2-4		
Hættemåge	100-150	80-100		10-15
Ringdue		2-3		
Skovhornugle		1		
Skovpiber		4		
Nattergal				0-1
Pungmejse				1

Stillingsborg Mose ved Grauballe

Amt: Århus
Kommune: Gjern
Lokalitetsnr: 705240
Lokalitetstype: Mose
Klassifikation: V3

Ejer: Privat
Dækning: Y2
UTM E: 537510
UTM N: 6232950
Beskrivelse: Peter Lange 09/97

Beskrivelse

Moser omgivet af agerland og lidt krat og rørsump.

Karakteristik

Hættemågekoloni.

Dækning

Ynglefugletælling 1993.

Beskyttelser

NBL's §3.

Ekskursionsmål

Moserne kan overskues fra offentlig vej.

Beskyttelsesbehov

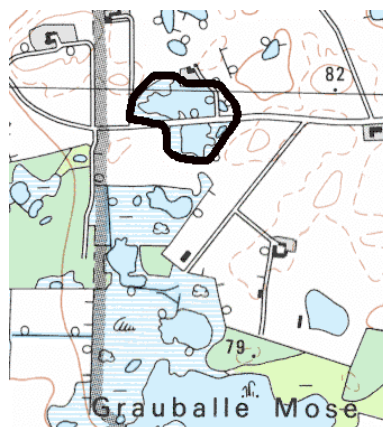
Yderligere dræning og tilgroning bør stoppes.

Litteratur

Se under Grauballe Mose.

Oplysere

Allan Janniche.



Ynglefugle, antal par

	1980	1993
Lille Lappedykker	0-1	
Grønbenet Rørhøne		0-1
Blishøne	2	1-2
Hættemåge	250	56-60

Lysemose ved Grauballe

Amt: Århus
Kommune: Gjern
Lokalitetsnr: 705250
Lokalitetstype: Mose
Klassifikation: V3

Ejer:
Dækning: Y2
UTM E: 537710
UTM N: 6233930
Beskrivelse: Peter Lange 09/97

Beskrivelse

Moseområde med større frit vandspejl, krat og rørsump.

Karakteristik

Ynglende sumpfugle.

Dækning

Ynglefugletælling 1993. Yderligere ornitologiske oplysninger ønskes.

Beskyttelser

NBL's §3.

Beskyttelsesbehov

Yderligere dræning og tilgroning bør stoppes.

Litteratur

Se under Grauballe Mose.

Oplysere

Allan Janniche.



Ynglefugle, antal par

	1980	1993
Lille Lappedykker		1
Toppet Lappedykker	1	1
Gråstrubet Lappedykker	2	1
Gravand		1
Gråand	0-2	0-1
Taffeland		0-1
Grønbenet Rørhøne		1
Blishøne		2-4
Vibe	2	0-2
Hættemåge	12	4
Rørspurv		1

Dansk Ornitologisk Forenings lokalitetsregistrering

Storskov ved Tvillum

Amt: Århus
Kommune: Gjern
Lokalitetsnr: 705260
Lokalitetstype: Skov
Klassifikation: S1

Ejer:
Dækning: Y2
UTM E: 541770
UTM N: 6235200
Beskrivelse: Peter Lange 09/97

Beskrivelse

Overvejende løvskov med en del gamle træer.

Karakteristik

Ynglende skovfugle, bl.a. huldue.

Dækning

Enkelte besøg 1993. Yderligere ornitologiske oplysninger ønskes.

Erhvervsudnyttelse

Skovdrift.

Ekskursionsmål

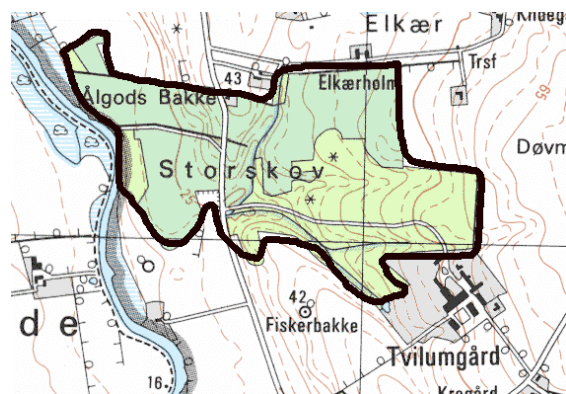
Offentlig vej igennem området; skovveje.

Beskyttelsesbehov

Bevarelse af redetræer.

Oplysere

Allan Janniche.



Ynglefugle, antal par

	1993
Musvåge	1-2
Huldue	3-4
Ringdue	5-10
Gøg	1
Stor Flagspætte	4-7
Sanglærke	3
Spætmejse	3
Ravn	0-1
Stær	5
Gulspurv	6
Rørspurv	4

Dansk Ornitologisk Forenings lokalitetsregistrering

Grenå Enge

Amt: Århus
Kommune: Grenå
Lokalitetsnr: 707015
Lokalitetstype: Eng
Klassifikation: V3, R2

Ejer: Privat og Grenå Kommune
Dækning: Y2
UTM E: 613900
UTM N: 6252090
Beskrivelse: Jan Sielemann og P. Lange 09/97

Beskrivelse

Græssede ferskenge, delvis opdyrkede og udlagt som brak. Området gennemskæres af de to Kolindsundkanaler, der løber sammen i Grenåen lige før Grenå. Et mindre areal er tilplantet med løvskov. Grenå Kommune har i 1996 anlagt en større sø i området nordøst for golfbanen.

Karakteristik

Meget fin fuglelokalitet med ynglende og rastende eng- og vadefugle og rovfugle. Mosehornugle rastede i længere tid i området i foråret 1995.

Dækning

En del sporadiske optællinger; ingen samlede ynglefugletællinger oplyst.

Beskyttelser

En del af området, hovedsagelig enge langs sydkanalen, er beskyttet af NBL's §3 og beskyttelseslinier.

Erhvervsudnyttelse

Landbrug, byudvidelse.

Rekreativ udnyttelse

Jagt, lystfiskeri, skydebane, etablering af modelskibsbane og park, hundetræning, intensiv færdsel.

Ekskursionsmål

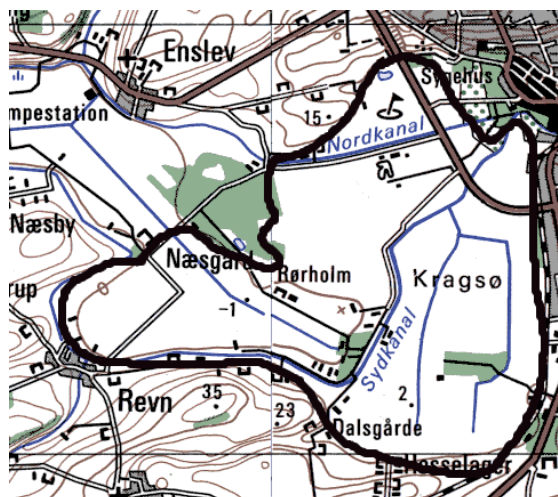
Færdsel til fods kan ske på markveje gennem området. Dårlige oversigtsforhold.

Beskyttelsesbehov

Grenå Kommune gør store indgreb i området til byudvidelse, parkanlæg m.m. Jagtforbud vil forbedre områdets værdi for rastende ænder og vadefugle. Opdyrkning og dræning af engene bør bringes til ophør.

Oplysere

Jan Sielemann; lokalrapport.



Tabel på næste side.

Dansk Ornitologisk Forenings lokalitetsregistrering

Grenå Enge

Ynglefugle, antal par

	1994	1995	1996
Lille Lappedykker	1	1	
Knopsvane		1	
Gråand			9-13
Troldand		1	2
Musvåge	1		
Tårnfalk	2-3	1	2-3
Agerhøne		2	
Fasan		1	
Grønbenet Rørhøne		8	2
Blishøne		6	2
Strandskade	2	1	
Vibe	35	27	
Skovhornugle			1
Sanglærke	30	32	11
Nattergal		1	
Kærsanger	4	4	3
Rørsanger			1
Grå Fluesnapper			1-2
Råge			11
Gråkrage	2		

Rastefugle, årligt maksimum

	1993	1994	1995
Knopsvane		15	8
Sangsvane	163	23	3
Gravand			26
Krikand			13
Gråand	2		65
Taffeland		25	2
Troldand		40	20
Blå Kærhøg			1
Musvåge			5
Vibe	36	35	300
Almindelig Ryle		23	
Lille Kobbersnepe		23	
Stor Regnspejle		9	
Rødben		15	6
Hvidklire		23	1
Svaleklire			1
Tinksmed			26
Mudderklire			8
Mosehornugle			1

Fornæs og Kragenæs

Amt: Århus
Kommune: Grenå
Lokalitetsnr: 707050, 707055
Lokalitetstype: Kyst
Klassifikation: K1

Ejer: Privat og Fyrvæsenet
Dækning: Y2
UTM E: 620540
UTM N: 6257100
Beskrivelse: Peter Lange 09/97

Beskrivelse

Lave stenalderkystskrænter, som i dag henligger som ugødskede, græssede overdrev med spredte buske, marine forlandsdannelser med strandoverdrev, strandvolde og strandenge, mindre plantage (blandskov), rullestensstrand. Jyllands østligste punkt.

Karakteristik

Havet ud for Fornæs er et af de vigtigste overvintringsområder for alk, op til 120.000 fugle set pr. dag. Strandvoldene og overdrevene er visse år yngleplads for rødrygget tornskade og skærpiber.

Dækning

Sporadiske ynglefugletællinger. Mange besøg i træktiden forår og efterår, men området indgik ikke i de koordinerede tællinger. Optællinger fra 1970 og 1980 omfatter et større område.

Beskyttelser

NBL's strandbeskyttelseslinie og §3 (overdrev), 85 ha fredet i 1969.

Rekreativ udnyttelse

Lystfiskeri; lidt færdsel på overdrevene, hvortil der er off. adgang.

Ekskursionsmål

Det store træk af ænder og havfugle om efteråret observeres bedst fra Fornæs; evt. kan man stå i læ af fiskerhuset på stranden. Off. P-plads foran fyret. Varm påklædning anbefales, da der ikke er meget læ at finde i området.

Litteratur

Christoffersen, Hans & Erik Hørning 1983: Fornæs fyr - Søravnen 11 (4), s. 17.
Knudsen, Lars J. 1990: Vegetationsundersøgelser omkring Fornæs 1989, Århus Amt.
Pedersen, Jens S. 1990: Fornæs - Østjyllands Falsterbo - Søravnen 18 (2), s. 19-24.
Dybbro & Olsen 1996.
Fuglene i de danske farvande. S&N 1993.
Bot. Lok. 22b/15.

Oplysere

Vita & Chr. Velling, Jesper N. Kristiansen m.fl.



Tabel på næste side.

Dansk Ornitologisk Forenings lokalitetsregistrering

Fornæs og Kragenæs

Ynglefugle, antal par

Fornæs (707050)

	1970	1980	1995
Gravand		1	2
Duehøg	1		
Spurvehøg		1	
Musvåge	1		
Tårnfalk			1
Agerhøne			1
Strandskade		11	3
Stor Præstekrave		13	2-5
Vibe		7	1
Dværgterne		2	
Sanglærke			6-7
Skærpiber		1	1-2
Ravn	1		
Rørspurv			2-1

Kragenæs (707055)

	1994
Gravand	2
Tårnfalk	1
Strandskade	2
Ringdue	1
Gøg	1
Sanglærke	2
Engpiber	2
Skærpiber	0-1
Stenpikker	1
Rødrygget Tornskade	0-1

Fuglsang Hede

Amt: Århus
Kommune: Grenå
Lokalitetsnr: 707120
Lokalitetstype: Hede
Klassifikation: H1

Ejer:
Dækning: Y3
UTM E: 617500
UTM N: 6251900
Beskrivelse: Peter Lange 09/97

Beskrivelse

Ca. 100 ha græshede og dværgbushede tillige med hedekær. Mod sydøst forekommer større arealer med store enebærbuske. Fuglsang Hede er under stærk tilgroning med selvsået birk og bævreasp. Det største hedeareal i Grenå Kommune.

Karakteristik

Muligvis ynglende bynkefugl; yngleforsøg af sortstrubet bynkefugl (1995). Vinterrasteplads for skovhornugle med op til 12 fugle i 1993.

Dækning

Sporadiske oplysninger.

Beskyttelser

I alt 146 ha i sammenhæng med Hessel Hede og Polderrev er fredet i 1936. NBL's §3.

Erhvervsudnyttelse

Græsning med får.

Ekskursionsmål

Det meste af området kan overskues fra offentlige stier og veje gennem området.

Beskyttelsesbehov

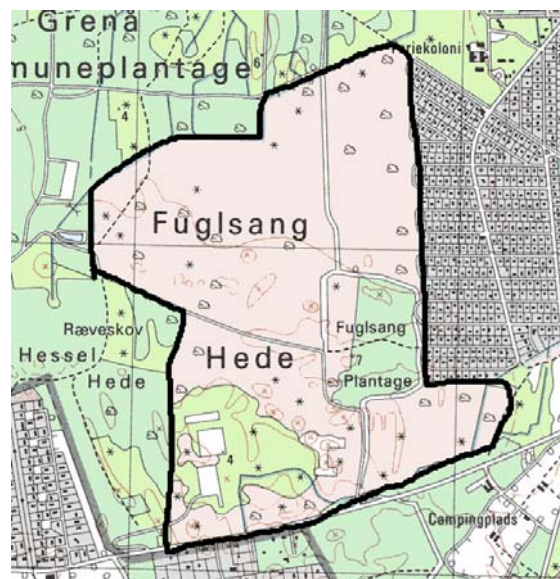
Rydning af selvsåede træer og buske, hedepleje.

Litteratur

Bot. Lok. 22b/20-1.

Oplysere

Lokalrapport.



Ynglefugle, antal par

	1994	1995	1996
Tårnfalk			0-1
Gøg			2
Sanglærke	7		7
Skovpiber			2
Bynkefugl			0-1
Sortstrubet Bynkefugl		1	
Tornsanger			7
Gulspurv	6-7		

Glatved Strand

Amt: Århus
Kommune: Grenå
Lokalitetsnr: 707250
Lokalitetstype: Overdrev, kyst
Klassifikation: K1

Ejer: Privat
Dækning: Y3
UTM E: 615450
UTM N: 6241400
Beskrivelse: Peter Lange 09/97

Beskrivelse

Glatved Strand er et tidligere råstofvindingsområde, hvor der i dag forekommer flere varierede naturtyper, herunder et stort overdrevsområde med en meget artsrig vegetation. Mindre strandsø og meget stenet rullestensstrand. Enge under tilgroning.

Karakteristik

Ynglende stor præstekrave og strandskade; ynglende karmindompap og rød. tornskade.

Dækning

Ufuldstændige yngle- og rastefugletællinger 1993-1996.

Beskyttelser

NBL's §3 og beskyttelseslinier.

Erhvervsudnyttelse

Dele af området er i regionplanen udlagt til (og anvendes i dag) til deponering af flyveaske samt losseplads. Råstofvindning finder stadig sted. Skydebane ved Hoed Å's udløb.

Rekreativ udnyttelse

Ekstensiv; enkelte botanikere og ornitologer besøger området.

Ekskursionsmål

Off. adgang til området via kommuneveje fra Hoed. Bemærk dog adgangsreguleringer ved skydebanen.

Beskyttelsesbehov

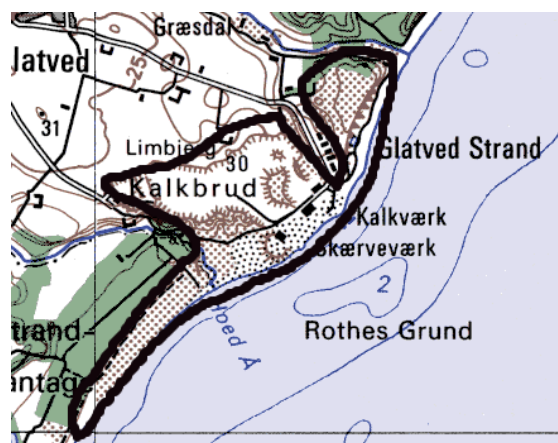
De botanisk og ornitologisk værdifulde hede- og overdrevsområder samt strandsøen bør beskyttes mod opfyldning og tilgroning.

Litteratur

Bot. Lok. 22b/29-1.

Oplysere

Joy Klein, Peter Lange og Lars P. Johansson m.fl.



Tabel på næste side.

Dansk Ornitologisk Forenings lokalitetsregistrering

Glatved Strand

Ynglefugle, antal par

	1993	1994	1995	1996
Knopsvane			1	
Gravand		1		
Krikand	0-1			
Gråand	1		1	
Toppet Skallesluger		0-1		
Tårnfalk		1	1	1
Strandskade	0-1			0-1
Stor Præstekrave	2-3	2	3	0-1
Vibe	1-3		2	
Dobbeltbekkasin	1			
Gøg	1			
Grønspætte	1			1
Digesvale				60
Nattergal			1-2	0-1
Husrødstjert			1	
Rødstjert	1			
Stenpikker			1	
Rørsanger	1		1	
Drosselrørsanger	0-1			
Rødrygget Tornskade			2-3	0-1
Karmindompap			3-5	1-2

Ørkenen på Anholt

Amt: Århus
Kommune: Grenå
Lokalitetsnr: 707305, 707310, 707354
Lokalitetstype: Hede, overdrev, kyst
Klassifikation: K1

Ejer:
Dækning: Y2
UTM E: 659000
UTM N: 6289300
Beskrivelse: Henning Ettrup og P. Lange 9/97

Beskrivelse

Klit-, indsande- og hedeområde med Nordeuropas største lichenhede. To mindre bjergfyr-plantager (Hermannsgave og ved Totten); sandstrande.

Karakteristik

Ørkenen er en af landets vigtigste ynglepladser for markpiber, som især findes omkring flyvepladsen. Endvidere landets største sildemågekoloni, samt mindre kolonier af stormmåge, sølvmåge, svartbag, hættemåge, hav- og fjordterne samt dværgerterne (på Nordstrand og Totten).

Dækning

Næsten årlige optællinger af mågekolonierne, mere sporadiske oplysninger om de øvrige ynglefugle og rastefugle. 1980-tallene fra Ørkenen indeholder tal fra Nordstrand.

Beskyttelser

Næsten hele den 22 km² store ø er fredet. Ørkenen blev fredet i 1939. Sandtangen Totten er udlagt som reservat for sæler, med adgangsforbud hele året. Farvandet nord for Anholt inkl. Totten og Østerrev er udpeget som EF-fuglebeskyttelsesområde (nr. 32) og Ramsarområde (nr. 12).

Rekreativ udnyttelse

Turisme.

Ekskursionsmål

Der er offentlig adgang til fods i hele Ørkenen (dog ikke på Totten, jf. ovenfor), men besøgende bør undgå færdsel i de centrale og østlige dele i fuglenes yngletid (færdsel i mågekolonierne kan være særdeles ubehageligt!). Færdsel med motorkøretøjer er ikke tilladt i Ørkenen! Færdsel på og langs stranden skal derfor anbefales. Fra de yderste klitter kan man få udmærkede udblik over mågekolonien.

Beskyttelsesbehov

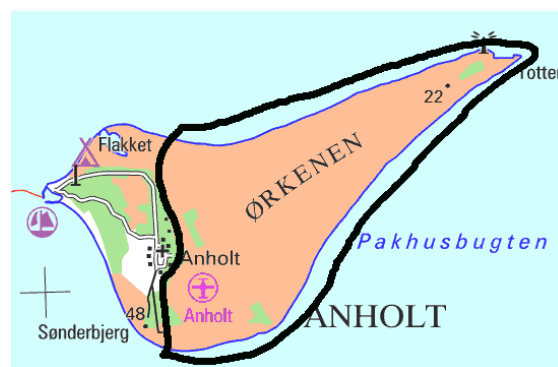
Opvækst af selvsåede bjergfyr har i flere år truet Ørkenen, men disse er nu fjernet af amtets naturplejere som led i et EU-støttet plejeprojekt. Tiltag, der kan begrænse færdsel i yngletiden i mågekolonierne og på dele af Nordstrand (dværgerterne), bør overvejes.

Litteratur

Heide-Jørgensen, Mads-Peter 1979: Status over ynglefugle og oversomrende fugle på Anholt 1971-78. Flora og Fauna 85, s. 37-44.
Pedersen, Jens S. 1988: Ynglefugle på Anholt i 1988. Søravnen 16 (3), s. 12-13.
Århus Amt: Rapporter om plejeprojektet.
Se også Dahl 1994
Bot. Lok. 12/5-1 & 12/7-1.

Oplysere

Jens S. Pedersen, Frank Svensson m.fl.



Tabel på næste side.

Ørkenen på Anholt

Ynglefugle, antal par

Dansk Ornitologisk Forenings lokalitetsregistrering

Totten (707305)

	1994
Toppet Skallesluger	1
Strandskade	3-4
Stor Præstekrave	1-2
Engpiber	6-7

Ørkenen (707310)

	1970	1980	1993	1994	1995
Gravand				4	
Ederfugl		40		40	25
Toppet Skallesluger				5	
Strandskade		10		6	
Stor Præstekrave	1	15			
Hvidbrystet Præstekrave	2-4				
Stor Regnspove	0-1				
Hættemåge		15		4	
Stormmåge	1	20		65	60-50
Sildemåge	500-2000	800		1400	
Sølvmåge	1	150		150	250
Svartbag	1	4		60	60
Fjordterne		12		5-6	
Natravn	1				0-1
Markpiber	15-20	10-15	8-10		2

Nordstrand (707354)

	1994	1995	1996
Ederfugl		25	
Strandskade		12	2-3
Stor Præstekrave	6	3-4	3-4
Fjordterne		15-17	10-5
Havterne			20
Dværgterne	0-2	8	0-11

Flakket på Anholt

Amt: Århus
Kommune: Grenå
Lokalitetsnr: 707320
Lokalitetstype: Mose
Klassifikation: V3

Ejer: Privat
Dækning: Y3
UTM E: 655110
UTM N: 6289740
Beskrivelse: Henning Ettrup og P. Lange 9/97

Beskrivelse

Flakket består af lave, marint dannede strandvolde, strandsøer og strandenge/rørsumpe. Yderst en bred sandstrand. Området er dannet, efter at havnen, der blev anlagt i 1902, skabte læ for aflejring af sand og grus.

Karakteristik

Ynglende vand- og sumpfugle.

Dækning

Sporadiske oplysninger 1993-96.

Beskyttelser

NBL's §3 og strandbeskyttelse. Hele Flakket er udlagt som privat vildtreservat, med adgangsforbud hele året.

Erhvervsudnyttelse

Jagt.

Rekreativ udnyttelse

Jagt.

Ekskursionsmål

Ingen adgang i området. Dele af området kan beskues fra Nordbjerg og stranden.

Beskyttelsesbehov

Ralgravning på revet ud for Flakket har bevirket begyndende nedbrydning af området. Områdets værdi for ynglefuglene er i de seneste år forringet pga. tilgroning og dårlig vandkvalitet.

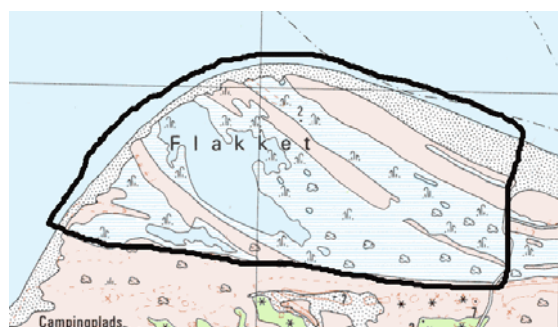
Litteratur

Bot. Lok. 12/2-1.

- Se også under Ørkenen.

Oplysere

Frank Svensson.



Tabel på næste side.

Dansk Ornitologisk Forenings lokalitetsregistrering

Flakket på Anholt

Ynglefugle, antal par

	1970	1980	1994	1995	1996
Lille Lappedykker	0-1				
Toppet Lappedykker	0-1				
Knopsvane	1-2	4	1	1	1
Gravand	1-4	3			3-4
Krikand	0-1				
Gråand	2-10	10		6	
Taffeland	0-2	1			
Troldand	0-1	1	2		
Ederfugl	25	1			
Toppet Skallesluger	3-15	5	3		
Vandrikse	4-5				
Grønbenet Rørhøne	1				
Blishøne	3-4	3	8		7-12
Strandskade	3-7	5	2		
Klyde	2-6				
Stor Præstekrave	4	6		8	2-3
Hvidbrystet Præstekrave	0-1				
Vibe	2-8	1	3-6		
Almindelig Ryle	0-1	0-1			
Brushane	11				
Dobbeltbekkasin		0-1	2-3		
Rødben	4-6	1	2		
Hættemåge	30		20		
Fjordterne	0-9				2-3
Havterne	0-15	3			
Dværgterne	0-15	21			1
Skærpiber		0-1			
Rørspurv				3-5	0-3

Engen og Kæret på Anholt

Amt: Århus
Kommune: Grenå
Lokalitetsnr: 707341, 707343
Lokalitetstype: Mose, eng
Klassifikation: V2

Ejer: Privat
Dækning: Y3
UTM E: 655410
UTM N: 6287340
Beskrivelse: Peter Lange 09/97

Beskrivelse

Delvist afvandet mose, "Kæret", med lidt rørskov og mindre vandflade. Græssede enge og vandhul.

Karakteristik

Visse år ynglende rørhøg. Ynglende engfugle.

Dækning

Sporadiske oplysninger 1993-96.

Beskyttelser

NBL's §3, området omfattes ikke af Anholts fredninger.

Erhvervsudnyttelse

Landbrug, jagt.

Rekreativ udnyttelse

Jagt.

Ekskursionsmål

Færdsel på de indhegnede enge og i mosen er ikke tilladt. Dele af området kan overskues fra markveje i området.

Beskyttelsesbehov

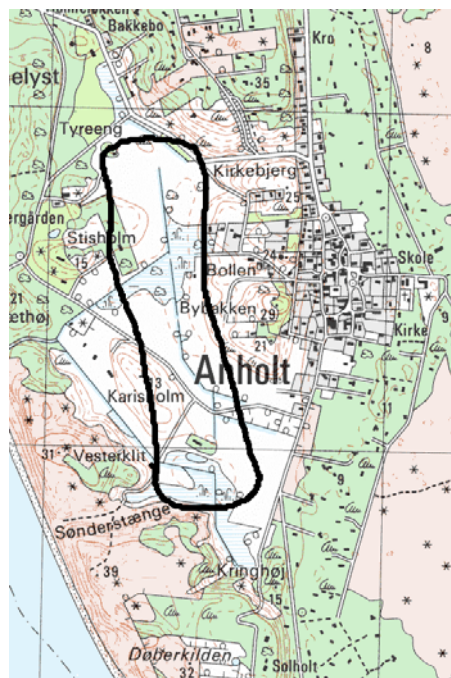
Græsningen bør opretholdes. Fodring og udsætning af ænder bør ophøre.

Litteratur

Bot. Lok. 12/4-2.

Oplysere

Lokalrapport.



Ynglefugle, antal par

Engen (707341)

	1995	1996
Rørhøg	1	
Blishøne	2	
Vibe		1
Kærsanger		3
Rødrygget Tornskade		0-1
Stær	20	

Kæret (707343)

	1994	1995	1996
Krikand		0-1	
Gråand	1	4	
Vandrikse	2	1	
Grønbenet Rørhøne	1		
Blishøne	2		
Græshoppesanger			0-1
Rørsanger		1	
Rødrygget Tornskade			0-1

Faurskov (Sølund Skov)

Amt: Århus
Kommune: Hadsten
Lokalitetsnr: 709056
Lokalitetstype: Skov
Klassifikation: S4

Ejer: Frijsenborg Skovbrug
Dækning: Y2
UTM E: 562580
UTM N: 6243520
Beskrivelse: Peter Lange 09/97

Beskrivelse

Variert skovområde med mange forskellige træarter; stort set alt drevet som rationel produktionsskov. I skoven indgår partier med bøg, eg, ask, skovfyr og lærk samt områder med pyntegrønt.

Karakteristik

Ynglende skovfugle.

Dækning

Ynglefugletællinger 1993 og 94.

Beskyttelser

Vådområder er omfattet af NBL's §3.

Erhvervsudnyttelse

Skovdrift.

Rekreativ udnyttelse

Ret intensiv færdsel til fods i skoven, som med sin bynære beliggenhed er udflugtsmål for borgerne i Hadsten.

Ekskursionsmål

Der er let adgang til skoven, hvor der er flere afmærkede motionsruter.

Beskyttelsesbehov

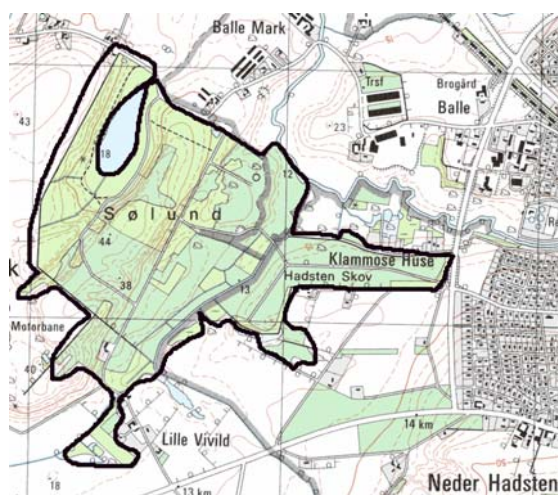
Beskyttelse af redetræer og behov for mere naturvenlig skovdrift. F.eks. blev et større parti med gamle bøge og ege renafdrevet i vinteren 93/94; det var i det parti, at ravnene havde deres rede.

Litteratur

Bot. Lok. 21/4-1.

Oplysere

Jens Foged, Peter Lange.



Ynglefugle, antal par

	1993	1996
Musvåge	1-2	1-2
Grønspætte		1-3
Sortspætte		0-1
Stor Flagspætte	3-5	3-4
Skovsanger		2
Spætmejse	6-7	5-6
Træløber	1-4	3-4
Ravn		0-1

Dansk Ornitologisk Forenings lokalitetsregistrering

Sølund Sø

Amt: Århus
Kommune: Hadsten
Lokalitetsnr: 709057
Lokalitetstype: Sø
Klassifikation: V3

Ejer: Frijsenborg Skovbrug
Dækning: Y2
UTM E: 562350
UTM N: 6243720
Beskrivelse: Peter Lange 09/97

Beskrivelse

Lavvandet skovsø, ca. 3 ha, omgivet af smal rørbræmme. Søens omgivelser er blandet gran- og løvskov samt mindre partier med ellesump og birk. Buskbevoksningen omkring søen er fjernet i løbet af vinteren 93/94.

Karakteristik

Visse år ynglende gråstrubet lappedykker.

Dækning

Ynglefugletællinger 1993 og 97.

Beskyttelser

NBL's §3.

Erhvervsudnyttelse

Jagt.

Rekreativ udnyttelse

Jagt, udsætning af ænder, færdsel.

Ekskursionsmål

Stisystem omkring søen

Beskyttelsesbehov

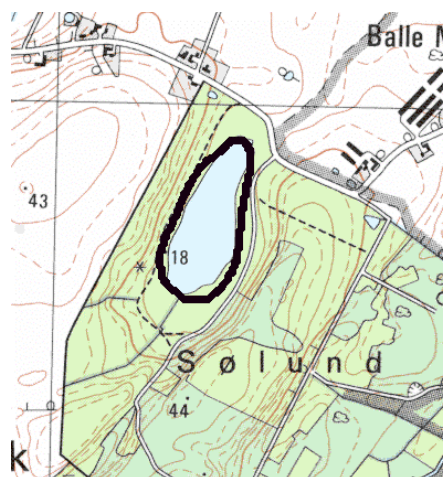
Fodring og udsætning af ænder i søen bør stoppes, da søen er kraftigt næringsstofpåvirket.

Litteratur

Bot. Lok. 21/4-2.

Oplysere

Jens Foged, Peter Lange, Willy Jensen.



Ynglefugle, antal par

	1980	1993	1995	1997
Gråstrubet Lappedykker	1-2			0-1
Knopsvane	1			0-1
Gravand		0-2		0-1
Gråand		1-3		2-3
Troldand	1-2		0-2	0-2
Spurvehøg	1			
Musvåge	1			
Grønbenet Rørhøne				1
Blishøne	5-10	2		2
Grønspætte	1			

Clausholm, Mygind Skov og Skader Å

Amt: Århus
Kommune: Hadsten
Lokalitetsnr: 709100, 709150, 709170
Lokalitetstype: Skov, å
Klassifikation: S2

Ejer: Privat
Dækning: Y2
UTM E: 572500
UTM N: 6250270
Beskrivelse: Peter Lange 09/97

Beskrivelse

Løv- og nåleskov. Mygind Skov (186 ha) rummer større partier med meget højstammede bøge. I området ved Clausholm indgår også Clausholm Park med alléer og gamle parktræer. Clausholm Skov er hovedsagelig gammel, blandet løvskov. I området indgår også en strækning af Skader Å, omgivet af marker, eng og ellesump.

Karakteristik

Ynglende skovfugle, heraf flere fåtallige arter. Ynglende bjergvipstjert og isfugl.

Dækning

Ynglefugletælling 1994 (tal fra Mygind Skov i 1994 omfatter både Clausholm og Mygind Skov). Herudover sporadiske oplysninger. Yderligere ornitologiske oplysninger ønskes.

Erhvervsudnyttelse

Skovdrift, dambrug, landbrug.

Rekreativ udnyttelse

Ekstensiv færdsel, intensiv jagt, lystfiskeri.

Ekskursionsmål

Off. veje og skovveje igennem områderne. Dele af parken er dog lukket for færdsel.

Beskyttelsesbehov

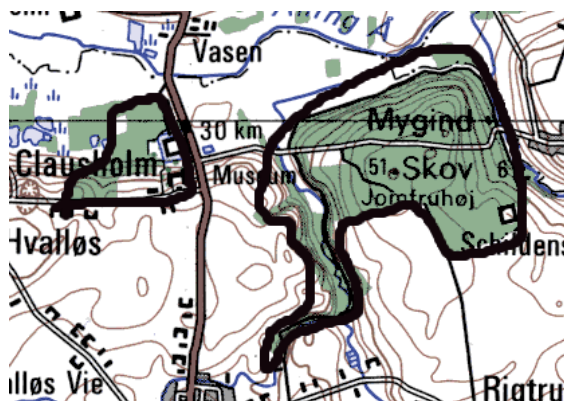
Bevarelse af redetræer og gamle træer.

Litteratur

Bot. Lok. 13a/39-1 & 3.

Oplysere

Steen Poulsen, Erik Buchwald m.fl.



Tabel på næste side.

Dansk Ornitologisk Forenings lokalitetsregistrering

Clausholm, Mygind Skov og Skader Å

Ynglefugle, antal par

Clausholm Skov (709100)

	1980	1994	1996
Hvepsevåge	0-1		
Spurvehøg	1		1
Musvåge	2		1-2
Tårnfalk	1		
Huldue			2
Natugle	2		
Skovhornugle	1		
Mursegler		5	20
Isfugl	1		
Grønspætte	2		
Misteldrossel	2		
Skovsanger	2		
Spætmejse			2-3
Træløber			1
Ravn	1		
Kernebider	2		

Mygind Skov (709150) - data omfatter også Clausholm Skov

	1994
Hvepsevåge	0-1
Spurvehøg	1
Musvåge	2-3
Tårnfalk	0-1
Grønbenet Rørhøne	0-1
Huldue	1-2
Natugle	2-3
Skovhornugle	0-1
Grønspætte	1-2
Stor Flagspætte	2-3
Bjergvipstjert	0-1
Nattergal	1-2
Bynkefugl	0-1
Spætmejse	3-4
Træløber	1-2
Ravn	1
Kernebider	1-2

Skader Å (709170)

	1993	1994	1996
Musvåge	0-1		
Skovsneppe	0-1		
Isfugl	0-1	1	
Bjergvipstjert	1-2	1-2	1

Hvalløs Kær

Amt: Århus
Kommune: Hadsten
Lokalitetsnr: 709110
Lokalitetstype: Mose, eng
Klassifikation: V1

Ejer: Privat
Dækning: Y2
UTM E: 571220
UTM N: 6249900
Beskrivelse: Peter Lange 09/97

Beskrivelse

Mose- og engområde, delvis tilvokset med krat (pil og birk).

Karakteristik

Ynglende ande- og sumpfugle, bl.a. pungmejse.

Dækning

Ynglefugletælling 1993; herudover sporadiske oplysninger. Yderligere ornitologiske oplysninger ønskes.

Beskyttelser

NBL's §3.

Erhvervsudnyttelse

Landbrug.

Rekreativ udnyttelse

Jagt. Herudover minimal færdsel.

Ekskursionsmål

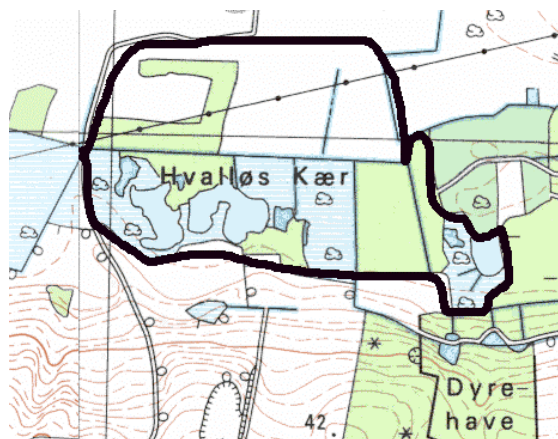
Uegnet, da der ikke er offentlig adgang til området.

Beskyttelsesbehov

Yderligere opdyrkning og dræning i området bør forhindres. Tiltag, der kan forhindre yderligere tilgroning af området, bør iværksættes. Det bør undersøges, om der foregår ulovlig udsætning og fordring af ænder i området.

Oplysere

Berit Lanther.



Ynglefugle, antal par

	1993
Lille Lappedykker	0-1
Knopsvane	1
Gravand	3-4
Krikand	0-1
Gråand	4-6
Musvåge	1
Agerhøne	1-2
Fasan	3
Vandrikse	0-1
Grønbenet Rørhøne	1
Blishøne	3
Vibe	4-6
Dobbeltbekkasin	2-3
Ringdue	8-10
Gøg	2
Isfugl	0-1
Stor Flagspætte	0-1
Sanglærke	3-4
Nattergal	3-5
Kærsanger	1
Rørsanger	1-2
Pungmejse	0-1
Gråkrage	1
Rørspurv	1-3

Høgebjerg Skov

Amt: Århus
Kommune: Hadsten
Lokalitetsnr: 709130
Lokalitetstype: Skov
Klassifikation: S4

Ejer: Privat
Dækning: Y3
UTM E: 559830
UTM N: 6246500
Beskrivelse: Peter Lange 09/97

Beskrivelse

Løv- og blandskov, som delvis er opstået ved tilgroning af gamle overdrev og enge. I skoven forekommer stadig rester af overdev og enge, som er under tilgroning. Jordbunden er til dels plastisk ler, hvilket medfører en særlig flora i skoven.

Karakteristik

Ynglende skovfugle.

Dækning

Sporadisk; yderligere ornitologiske oplysninger ønskes.

Erhvervsudnyttelse

Skovdrift, landbrug.

Beskyttelsesbehov

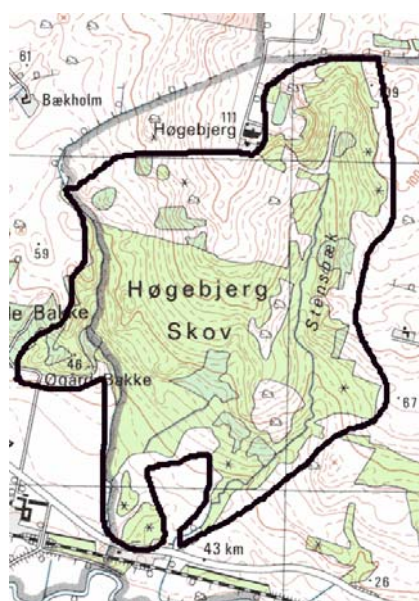
Overdrev og naturskovspræg bør bevares.

Litteratur

Bot. Lok. 13a/33-1.

Oplysere

Claus Elkjær.



Ynglefugle, antal par

	1993
Spurvehøg	0-1
Musvåge	1
Ringdue	2-3
Stor Flagspætte	0-1
Skovpiber	1
Spætmejse	1
Skovskade	1
Gulspurv	2

Spørring Ådal

Amt: Århus
Kommune: Hadsten
Lokalitetsnr: 709190
Lokalitetstype: Overdrev, eng, å
Klassifikation: V4

Ejer: Privat
Dækning: Y3
UTM E: 571800
UTM N: 6240230
Beskrivelse: Peter Lange 09/97

Beskrivelse

Snæver ådal med stejle sider, hvori den uregulerede Spørring Å snor sig mod vest. Ådalen er præget af overdrev med buske og krat samt mindre skovområder og en del væld.

Karakteristik

Ynglende Bjergvipstjert og måske Isfugl, rastende Vandstær (op til 7 i 1996). Ynglende eng- og rovfugle.

Dækning

Sporadisk; yderligere ornitologiske oplysninger er meget ønskelige.

Beskyttelser

NBL's §3.

Erhvervsudnyttelse

Landbrug.

Rekreativ udnyttelse

Lystfiskeri. Herudover ekstensiv færdsel.

Ekskursionsmål

Svært tilgængeligt område.

Beskyttelsesbehov

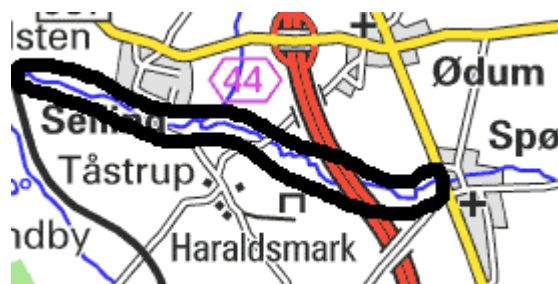
Bygningen af motorvejen Århus-Randers tværs over ådalen var et stort indgreb. Yderligere indgreb i områdets natur bør forhindres. Græsningen i området bør fortsættes og intensiveres.

Litteratur

Bot. Lok. 13a/37-1.

Oplysere

Lokalrapport.



Ynglefugle, antal par

	1993	1995	1996
Isfugl	0-1		
Bjergvipstjert	1-2		2-3
Bynkefugl	0-1		
Råge		30-40	10-20

Lilleå-dalen mellem Hadsten og Grundfør

Amt: Århus
Kommune: Hadsten
Lokalitetsnr: 709200, 709201, 713170, 713220
Lokalitetstype: Overdrev, eng, agerland, skov og mose
Klassifikation: V3

Ejer: Overvejende private
Dækning: Y3
UTM E: 566490
UTM N: 6240900
Beskrivelse: Peter Lange 09/97

Beskrivelse

Ådal med overdrev, eng, agerland, småskove, krat og moser.

Karakteristik

Ynglende eng-, sump- og rovfugle. Rågekolonier.

Dækning

Sporadisk. Yderligere ornitologiske oplysninger ønskes.
Tallene fra 1980 omfatter området syd for Hadsten.

Beskyttelser

En del eng, kær o.l. i ådalen er omfattet af NBL's §3.

Erhvervsudnyttelse

Landbrug.

Ekskursionsmål

Stort og vanskeligt tilgængeligt område.

Beskyttelsesbehov

Yderligere dræning og opdyrkning bør forhindres.
Græsning og/eller høslæt af engene bør opretholdes og på visse områder intensiveres.

Oplysere

Lokalrapport.



kort 1:200.000

Tabel på næste side.

Dansk Ornitologisk Forenings lokalitetsregistrering

Lilleå-dalen mellem Hadsten og Grundfør

Ynglefugle, antal par

Hårvadbro til Spørring (709200)

	1995	1996
Rørhøg	0-1	1
Spurvehøg		1
Musvåge		1
Tårnfalk		1
Bjergvipstjert	1	1
Bynkefugl		1

Spørring Å til Hadsten (709201)

	1980	1994	1996
Gråand	2		2
Spurvehøg	1-4	1	
Musvåge	1-2		1
Tårnfalk	1-2		
Vibe	3-4		10-12
Dobbeltbekkasin	1-2		0-1
Skovsneppe	0-1		
Natugle	1-2		
Skovhornugle	1-2		
Grønspætte	1		
Bjergvipstjert	1		0-1
Nattergal	2		5
Bynkefugl	2-3		1-2
Kærsanger	4		6
Råge	20		250-300

Hårvad Bro (713170)

	1993	1995
Tårnfalk	1	1
Bjergvipstjert	1	1

Grundfør Mølle til Hårvad Bro (713220)

	1995
Bjergvipstjert	1

Vissing Lergrave

Amt: Århus
Kommune: Hadsten
Lokalitetsnr: 709207, 709206
Lokalitetstype: Sø, mose
Klassifikation: V3

Ejer: Privat
Dækning: Y2
UTM E: 563700
UTM N: 6248270
Beskrivelse: Peter Lange 09/97

Beskrivelse

6-7 tidligere lergrave, delvis reetablerede som naturområder, nu lavvandede søer omgivet af enge og nyplantede skov. De tre sydligste søer dog omgivet af agerland og en smal bræmme af høje træer.

Karakteristik

Ynglende vandfugle, bl.a. en stor bestand af gråstrubet lappedykker.

Dækning

Enkelte besøg 1996; herudover sporadiske oplysninger. Yderligere ornitologiske oplysninger ønskes.

Beskyttelser

NBL's §3.

Erhvervsudnyttelse

Sørne nærmest LECA-værket bruges af dette til vandindvinding til kølevand.

Rekreativ udnyttelse

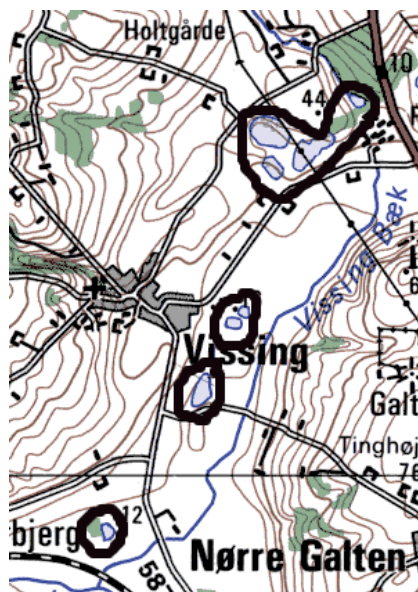
Jagt.

Ekskursionsmål

Sørne ved LECA-værket kan overskues fra off. veje og markveje.

Oplysere

Peter Lange m.fl.



Ynglefugle, antal par

LECA-lergravene (709206)

	1995	1996
Gråstrubet Lappedykker	1-3	6-8
Knopsvane		1
Gråand		2-4
Rørhøg	1	1
Tårnfalk	1	1
Blishøne		5-10
Vibe		2-3
Gøg		1
Engpiber		2-3
Rørsanger		6
Rørspurv		1

Vissing Lergrave (709207)

Ingen data

Dansk Ornitologisk Forenings lokalitetsregistrering

Lyngå Skov

Amt: Århus
Kommune: Hadsten
Lokalitetsnr: 709350
Lokalitetstype: Skov
Klassifikation: S4

Ejer: Privat
Dækning: Y3
UTM E: 561900
UTM N: 6241700
Beskrivelse: Peter Lange 09/97

Beskrivelse

Blandskov af nåle- og løvskov, især bøg, ofte på næringsfattig bund. I skov- og busklag indgår tillige ask, alm. hæg og skov-elm.

Karakteristik

Ynglende skovfugle. Mulig ynglende stor tornskade.

Dækning

Ynglefugletællinger 1993; herudover sporadisk.

Erhvervsudnyttelse

Skovdrift.

Rekreativ udnyttelse

Jagt; herudover ekstensiv færdsel.

Ekskursionsmål

Adgang til skoven er mulig via skovveje og stier.

Beskyttelsesbehov

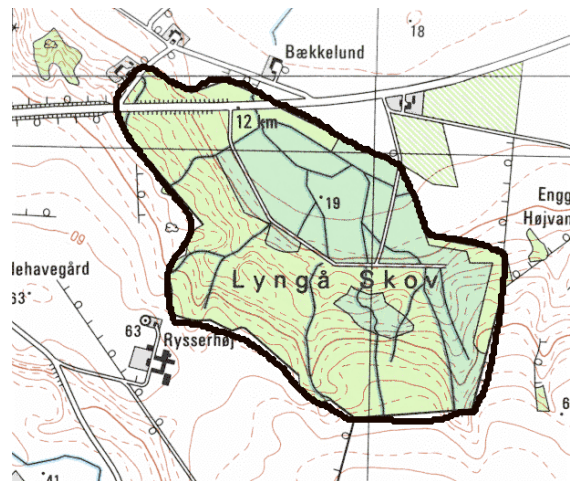
Bevarelse af redetræer.

Litteratur

Bot. Lok. 21/5-1.

Oplysere

Jens Foged.



Ynglefugle, antal par

	1993
Musvåge	1
Stor Flagspætte	1-2
Spætmejse	1-2
Træløber	1
Stor Tornskade	0-1

Lading Sø

Amt: Århus
Kommune: Hammel
Lokalitetsnr: 711020
Lokalitetstype: Sø
Klassifikation: V2, R3

Ejer: Frijsenborg Gods
Dækning: Y1, R2
UTM E: 559800
UTM N: 6230900
Beskrivelse: Henning Ettrup og P. Lange 9/97

Beskrivelse

Næringsrig sø (ca. 80 ha) omgivet af rørskove, enge, agerland og skov.

Karakteristik

Ynglende vandfugle.

Dækning

Regelmæssige optællinger; dog er oplysningerne om de ynglende fugle ufuldstændige. Yderligere oplysninger ønskes.

Beskyttelser

Søen og dens omgivelser (i alt 135 ha) er fredet. NBL's §3.

Erhvervsudnyttelse

Skov- og landbrug omkring søen.

Rekreativ udnyttelse

Jagt og begrænset lystfiskeri.

Ekskursionsmål

Søen kan overskues (på afstand) fra flere veje i området.

Beskyttelsesbehov

Græsningen af engene bør opretholdes og måske intensiveres.

Litteratur

Holmskjold, B. 1986: Forår ved Lading Sø.

Søravnen 14 (1), s. 9-10.

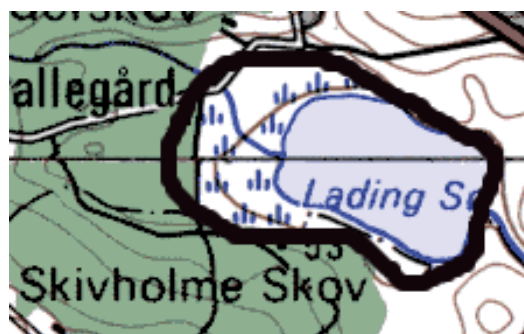
Holmskjold, B. 1986: Lading Sø. Når tågen letter.

Søravnen 14 (3), s. 6-7.

Bot. Lok. 21/60-2.

Oplysere

Henning Ettrup, Bjørn Holmskjold, Peter Hjeds m.fl.



Tabel på næste side.

Dansk Ornitologisk Forenings lokalitetsregistrering

Lading Sø

Ynglefugle, antal par

	1970	1980	1993	1994	1995	1996
Lille Lappedykker			1			1-2
Toppet Lappedykker	20-30	10-12	9	4	8	8-9
Knopsvane	1-2	1	1	1	1	1
Gravand	1-2	2-3	6-7	0-1	3	
Gråand	2-3	3-6	10	2	3	1
Atlingand		0-1				
Taffeland		0-1				
Troldand		0-2				
Rørhøg			1	1	1	1
Agerhøne			2-4	0-1	3	
Vandrikse	1		1			
Grønbenet Rørhøne		3	2	2	1	
Blishøne	3-4	4	8-10		11-10	7-5
Strandskade		1	1		1	1
Vibe	4-6	12-15	6-8	2	4	2-1
Dobbeltbekkasin	1	3	2	2		
Hættemåge	25-40	3-4				
Gøg	1-2					
Stor Flagspætte				1-2		
Hedelærke		0-1				
Skovpiber				0-1		
Nattergal			1	3		
Bynkefugl		3	1	0-1		
Græshoppesanger			2	1		
Kærsanger		1	1	0-3		
Rørsanger		1				
Rødrygget Tornskade		1-2		0-1		
Gråkrage			1-2			
Rørspurv			6-8			

Rastefugle, årligt maksimum

	1980	1993	1994	1995
Gråand	250	173	190	270
Sortand			5	
Hvinand		3	1	2
Stor Skallesluger		8	9	4
Hjejle		50		
Vibe		150	55	675
Hættemåge		850	900	500
Stormmåge		250	1500	1500
Sølvmåge		20	600	500

Sølvsten Damme

Amt: Århus
Kommune: Hammel
Lokalitetsnr: 711060
Lokalitetstype: Sø
Klassifikation: V3

Ejer: Frijsenborg Gods
Dækning: Y3
UTM E: 557900
UTM N: 6237340
Beskrivelse: Peter Lange 09/97

Beskrivelse

To lavvandede damme; den ene tilgroet, den anden ret åben med smal rørbræmme og ca. 2 ha vandflade.

Karakteristik

Ynglende vandfugle.

Dækning

Sporadisk; yderligere ornitologiske oplysninger ønskes.

Beskyttelser

NBL's §3.

Erhvervsudnyttelse

Jagt, andeopdræt.

Rekreativ udnyttelse

Jagt, lystfiskeri.

Ekskursionsmål

Uegnet, da hele området er afspærret med et højt hegn.

Beskyttelsesbehov

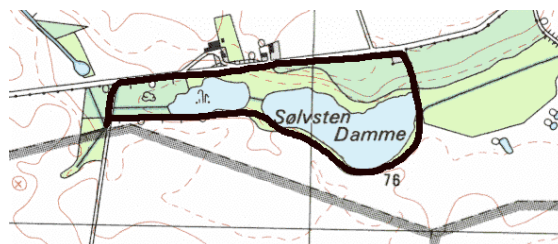
Fodring og udsætning af ænder bør stoppes, da mosen er kraftigt påvirket af næringsstoffer. Yderligere tilgroning bør forhindres.

Litteratur

Bot. Lok. 14/16-4.

Oplysere

Svend Møller Jensen.



Ynglefugle, antal par

	1980	1995
Lille Lappedykker	3	
Gråstrubet Lappedykker	2	0-1
Gravand		0-2
Gråand	4	
Taffeland		0-3
Grønbenet Rørhøne	2	
Blishøne	4	4
Nattergal	1	

Fajstrup Krat

Amt: Århus
Kommune: Hammel
Lokalitetsnr: 711090
Lokalitetstype: Skov
Klassifikation: S3

Ejer: Frijsenborg Gods
Dækning: Y3
UTM E: 558200
UTM N: 6233800
Beskrivelse: Peter Lange 09/97

Beskrivelse

Overvejende nåleskov (90%). Skoven hører under Frijsenborg skovbrug og er rationelt drevet - med intensive grøftninger og jagtpleje.

Karakteristik

Ynglende skovfugle.

Dækning

Ynglefugletællinger 1993. Yderligere ornitologiske oplysninger ønskes.

Erhvervsudnyttelse

Skovdrift, jagt.

Rekreativ udnyttelse

Jagt.

Ekskursionsmål

Der er adgang til skoven via offentlig vej og skovveje gennem skoven.

Beskyttelsesbehov

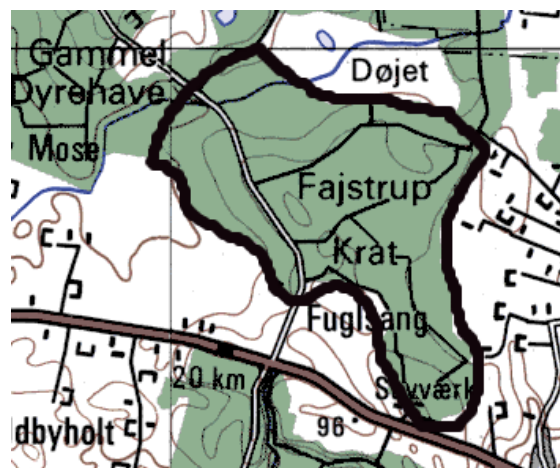
Ekstensivering af skovdrift, bevarelse af redetræer og genskabelse af vådområder i skoven.

Litteratur

Bot. Lok. 21/35-2,4 & 5.

Oplysere

Peter Hjeds, Svend Møller Jensen.



Ynglefugle, antal par

	1993	1994
Hvepsevåge	1	0-1
Duehøg	1	0-1
Rød Glente	1	1
Musvåge	1	1
Tårnfalk	1	1
Huldue	1	
Ringdue	1	
Skovhornugle	1	
Grønspætte	1	
Stor Flagspætte		1
Skovpiber		5
Bynkefugl	1	
Spætmejse	1	
Træløber		2
Gråkrage	1	
Ravn	1	
Kernebider	1	

Skove vest for Lading

Amt: Århus
Kommune: Hammel
Lokalitetsnr: 711095, 711100, 711110
Lokalitetstype: Skov
Klassifikation: S3

Ejer: Frijsenborg Gods
Dækning: Y3
UTM E: 558000
UTM N: 6231550
Beskrivelse: Peter Lange 09/97

Beskrivelse

Skovene udgør sammen med Skivholme Skov (703225) et større sammenhængende skovområde under Frijsenborg skovbrug. Området er rationelt drevet og består overvejende af nåleskov med indslag af bøg og andre løvtræer.

Karakteristik

Ynglende skovfugle.

Dækning

Delvis ynglefugletælling 1994. Yderligere ornitologiske oplysninger ønskes.

Erhvervsudnyttelse

Skovdrift, jagt.

Rekreativ udnyttelse

Jagt.

Ekskursionsmål

Offentlig vej og skovveje gennem skoven.

Beskyttelsesbehov

Bevarelse af redetræer og genskabelse af vådområder i skoven; ekstensivering af skovdrift.

Litteratur

Bot. Lok. 21/60-1.

Oplysere

Peter Hjeds m.fl.



Ynglefugle, antal par

Voldbyholt Skov (711095)

ingen data

Fajstrup Nederskov (711100)

	1994			
Musvåge				3

Lyngballe Skov (711110)

	1994	1995	1996	1997
Duehøg	0-1		1	1
Spurvehøg	0-1			
Stor Flagspætte	2			
Skovpiber	2			
Bjergvipstjert		1		

Gammel Dyrehave (Frijsenborg)

Amt: Århus
Kommune: Hammel
Lokalitetsnr: 711120
Lokalitetstype: Skov
Klassifikation: S2

Ejer: Frijsenborg Gods
Dækning: Y3
UTM E: 556560
UTM N: 6234470
Beskrivelse: Peter Lange 09/97

Beskrivelse

Gammel løvskov i den nordlige del; nåleskov.

Karakteristik

Ynglende skovfugle. Ravn er konstateret ynglende med 1 par i perioden 1992 til 1997.

Dækning

Sporadisk i undersøgelsesperioden; seneste ynglefugletælling er fra 1992.

Erhvervsudnyttelse

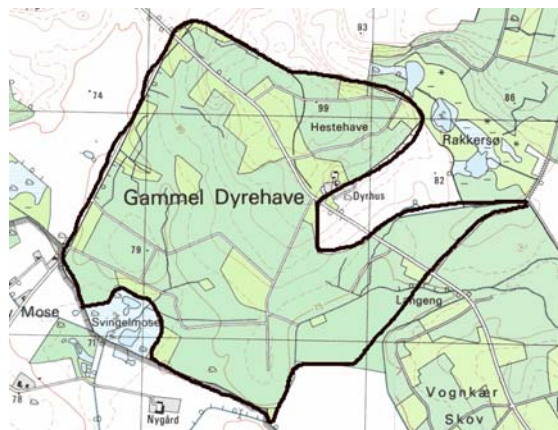
Skovbrug.

Beskyttelsesbehov

Bedre beskyttelse af gammel skov og redetræer.

Oplysere

Lokalrapport, Jørgen Terp Laursen.



Ynglefugle, antal par

	1992
Hvepsevåge	1-2
Duehøg	1
Musvåge	2-3
Huldue	+
Natugle	1
Skovhornugle	+
Misteldrossel	+
Skovsanger	+
Ravn	1
Grønsisken	+
Kernebider	+

Svingelmose

Amt: Århus
Kommune: Hammel
Lokalitetsnr: 711130
Lokalitetstype: Mose
Klassifikation: V3

Ejer: Frijsenborg Gods
Dækning: Y3
UTM E: 555900
UTM N: 6234040
Beskrivelse: Peter Lange 09/97

Beskrivelse

Næsten helt tilgroet moseområde med krat og mosesøer, beliggende op til Gammel Dyrehave (711120).

Karakteristik

Ynglende sumpfugle. Ynglende Lærkefalk (1992).

Dækning

Sporadisk. Yderligere ornitologiske oplysninger ønskes.

Beskyttelser

NBL's §3.

Rekreativ udnyttelse

Intensiv jagt.

Ekskursionsmål

Området er vanskeligt tilgængeligt.

Beskyttelsesbehov

Yderligere afvanding og tilgroning forhindres.

Oplysere

Peter Hjeds m.fl.



Ynglefugle, antal par

	1994
Gråstrubet Lappedykker	1
Hættemåge	0-2

Søbygård Skov (Sall Skov og Søbylunde)

Amt: Århus
Kommune: Hammel
Lokalitetsnr: 711260
Lokalitetstype: Skov
Klassifikation: S1

Ejer: Frijsenborg Gods
Dækning: Y1
UTM E: 511100
UTM N: 6235530
Beskrivelse: Carsten Høeg og P. Lange 09/97

Beskrivelse

Blandskov (75% løv) med både yngre og ældre bevoksninger. I skoven findes også fugtige partier med blandskov og krat. I området indgår også eng- og moseområder ved hhv. Møllebæk og Søbygård Gods.

Karakteristik

Ynglende skovfugle, heriblandt flere fåtallige arter.

Dækning

Grundige ynglefugletællinger 1993-95.

Beskyttelser

Vådområderne er omfattet af NBL's §3.

Erhvervsudnyttelse

Skovdrift.

Rekreativ udnyttelse

Jagt. Herudover ekstensiv færdsel til fods.

Ekskursionsmål

Der er adgang til skovene via net af skovveje og stier.

Beskyttelsesbehov

Beskyttelse af vådområder og redetræer.

Litteratur

Bot. Lok. 21/27-1.

Oplysere

Carsten Høeg m.fl.



Ynglefugle, antal par

	1993	1994	1995
Hvepsevåge	1		
Duehøg		1	
Spurvehøg	1	1	0-1
Musvåge	1-2	1	1
Tårnfalk	1	1	
Skovsneppe	0-1		
Huldue	1-2	1	2
Ringdue		5	
Tyrkerdue	1		
Natugle	1-2	2	1
Skovhornugle	1		
Grønspætte	1-2	1	1
Sortspætte	1	1	1
Stor Flagspætte	1-3	3	1-3
Skovpiber		3	1
Rødstjert	2-3	1	
Spætmejse	5-7	3	4
Træløber	5-6	4	4
Skovskade		3	0-1
Ravn	1		0-1
Dompap		3	1
Gulspurv		3	2

Søbygård Sø

Amt: Århus
Kommune: Hammel
Lokalitetsnr: 711270
Lokalitetstype: Sø
Klassifikation: V1, R3

Ejer: Frijsenborg Gods
Dækning: Y1, R1
UTM E: 550100
UTM N: 6235000
Beskrivelse: P. Lange og Carsten Høeg 09/97

Beskrivelse

Den 40 ha langstrakte Søbygård Sø ligger i en sydvest-nordøstgående tunneldal, omgivet af stejle delvis skovklædte dalsider. Søen er lavvandet (middeldybde 1 m) og med en maksimaldybde på 2 m. Søen er stærkt næringsstofbelastet pga. tidligere tiders udledning af spildevand fra Hammel. Forholdsvis smal bredzone, hovedsagelig bestående af tagrør. Med til søen regnes også et mindre engområde i søens østende.

Karakteristik

Ynglende og rastende vandfugle.

Dækning

Grundige yngle- og rastefugeltællinger 1993-95.

Beskyttelser

NBL's §3.

Erhvervsudnyttelse

Jagt, fiskeri.

Rekreativ udnyttelse

Jagt, lystfiskeri. Der udsættes 500-1000 gråænder om året. Rusefiskeri efter skalle og brasen i sommerperioden.

Ekskursionsmål

Dele af søen kan overskues fra veje og skovveje.

Beskyttelsesbehov

Pga. tidligere tiders spildevandsudledninger er søen i dag stærkt næringsstofbelastet. Der har ved flere lejligheder optrådt iltsvind og bundvendinger, og søen er i dag stort set uden bund- og rankegrøde af højere planter. En hurtig forbedring af disse forhold vil kræve en fjernelse af det næringsholdige slamlag på bunden af søen.

Litteratur

Bot. Lok. 21/26.

Oplysere

Carsten Høeg m.fl.



Tablet på næste side.

Dansk Ornitologisk Forenings lokalitetsregistrering

Søbygård Sø

Ynglefugle, antal par

	1970	1980	1993	1994	1995
Lille Lappedykker	0-1		1-3		
Toppet Lappedykker	2-3	2	1-4	3	0-3
Gråstrubet Lappedykker			1		
Knopsvane	1-2	1			0-1
Canadagås	0-1				
Gravand	1-2	5	4-5	3	
Krikand	1				
Gråand	1	2	1-3		
Taffeland	0-1		2-3	1	0-2
Troldand	0-1	5		1	0-1
Grønbenet Rørhøne	1		2-5	2	2
Blishøne	5-10	7	10-12	5	3-4
Vibe	1-2				
Dobbeltbekkasin	1-2				
Sortterne	0-1				
Gøg					2
Bjergvipstjert			2	1	
Nattergal	4-5		2		0-1
Bynkefugl			0-1		
Rørsanger					9
Pungmejse			1		
Rørspurv					2

Rastefugle, årligt maksimum

	1970	1980	1993	1994	1995
Sangsvane				5	
Gravand			32	32	19
Pibeand	20		4	1	
Krikand	30		31	4	2
Gråand	400	50	50	500	260
Taffeland	100	20	110	106	71
Troldand	20	80	27	38	23
Hvinand	60		8	2	1
Stor Skallesluger			4	8	20
Fiskeørn	1		2	3	
Blishøne	30	250	86	9	6

Rønbæksøen

Amt: Århus
Kommune: Hinnerup
Lokalitetsnr: 713056
Lokalitetstype: Sø
Klassifikation: V3

Ejer: Hinnerup Kommune
Dækning: Y1
UTM E: 566040
UTM N: 6235900
Beskrivelse: Peter Lange 09/97

Beskrivelse

Lille, rund, kunstig sø, med en ø og en smule rørskov, beliggende i parkagtige omgivelser i Hinnerup. Søen er gravet for ca. 25 år siden i moseområde og anvendes i dag som regnvandsbassin.

Karakteristik

Ynglende vandfugle, bl.a. gråstrubet lappedykker.

Dækning

Årlige ynglefugletællinger

Beskyttelser

NBL's §3.

Rekreativ udnyttelse

Færdsel til fods på stier omkring søen.

Ekskursionsmål

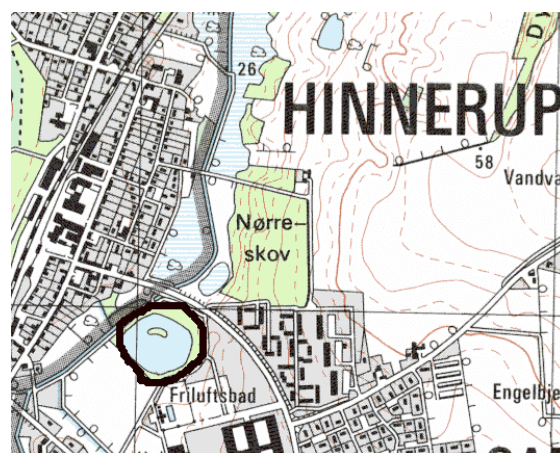
Søen overskues let fra offentligt stisystem.

Litteratur

Bot. Lok. 21/38-3.

Oplysere

Svend Møller Jensen



Ynglefugle, antal par

	1993	1994	1995	1996
Gråstrubet Lappedykker	2	1	1	1
Gråand				1-2
Nattergal	1		1	1
Rørsanger	2	2	3	2
Gråsiskan		2		1
Rørspurv	2	2	1	1

Hinnerup Skov og Norringure

Amt: Århus
Kommune: Hinnerup
Lokalitetsnr: 713057, 713420
Lokalitetstype: Skov
Klassifikation: S3

Ejer: Frijsenborg Gods
Dækning: Y3
UTM E: 564870
UTM N: 6236100
Beskrivelse: Peter Lange 09/97

Beskrivelse

Hovedsagelig løvskov (bøg), flere væld og et tilgroet engområde. Partier med gran. Bræmme af rød-el langs Haldum Bæk, der løber gennem skoven.

Karakteristik

Ynglende skovfugle.

Dækning

Årlige ynglefugletællinger af rovfugle og andre fåtallige arter.

Erhvervsudnyttelse

Skovdrift.

Rekreativ udnyttelse

Udflugtsmål for borgerne i Hinnerup.

Ekskursionsmål

Tæt stisystem i skoven.

Beskyttelsesbehov

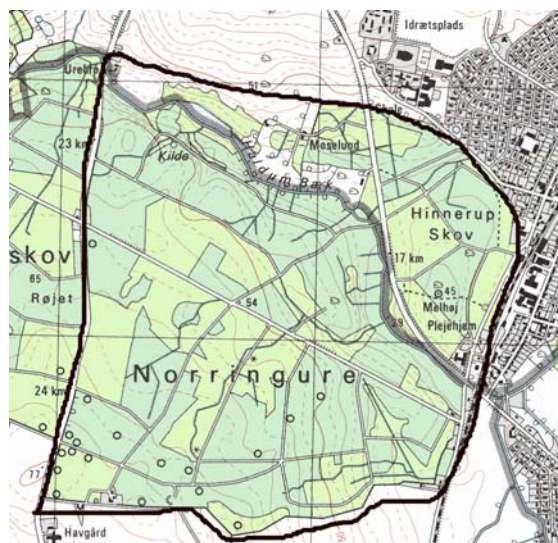
Bevarelse af redetræer.

Litteratur

Bot. Lok. 21/37-2 & 4.

Oplysere

Svend Møller Jensen.



Ynglefugle, antal par

Hinnerup Skov (713057)

	1994	1995
Spurvehøg	2	1
Grønspætte	1	
Stor Flagspætte	2	
Spætmejse	2	
Kernebider	1	

Norringure (713420)

	1994	1995
Spurvehøg	3	2
Musvåge	1	
Tårnfalk	1	
Skovsneppe	2	
Grønspætte	1	1
Stor Flagspætte	5	
Rødstjert	1	
Spætmejse	2	
Kernebider	1	

Dansk Ornitologisk Forenings lokalitetsregistrering

Norring Enge

Amt: Århus
Kommune: Hinnerup
Lokalitetsnr: 713075
Lokalitetstype: Eng
Klassifikation: V3

Ejer:
Dækning: Y3
UTM E: 564850
UTM N: 6234700
Beskrivelse: Peter Lange 09/97

Beskrivelse

Græssede enge og agerland.

Karakteristik

Ynglende digesvale.

Dækning

Sporadisk. Yderligere ornitologiske oplysninger ønskes.

Beskyttelser

NBL's §3.

Erhvervsudnyttelse

Landbrug.

Beskyttelsesbehov

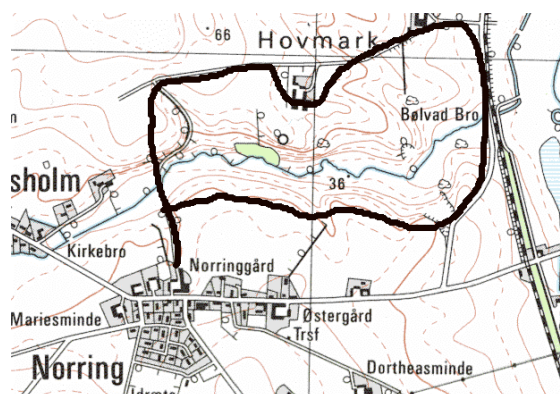
Græsning af engene bør opretholdes.

Oplysere

Ynglefugle, antal par

	1980	1993	1995
Gråand	1		
Tårnfalk			1
Vibe	7		
Digesvale		10	
Bjergvipstjert	1		
Bynkefugl	3		
Kærsanger	4		

Lokalrapport.



Haraldslund Skov

Amt: Århus
Kommune: Hinnerup
Lokalitetsnr: 713105
Lokalitetstype: Skov
Klassifikation: S3

Ejer: Haraldslund Gods
Dækning: Y3
UTM E: 568140
UTM N: 6237870
Beskrivelse: Peter Lange 09/97

Beskrivelse

Skræntskov, mest blandingsskov, vekslende med mindre partier med fugtige væld, overdrev og agerland. En del rød-el og partier med nærmest urørt skov.

Karakteristik

Ynglende skovfugle.

Dækning

Ynglende rovfugle samt andre fåtallige arter tælles årligt.

Erhvervsudnyttelse

Skovdrift.

Rekreativ udnyttelse

Der findes flere spejderhytter i tilknytning til skoven.

Ekskursionsmål

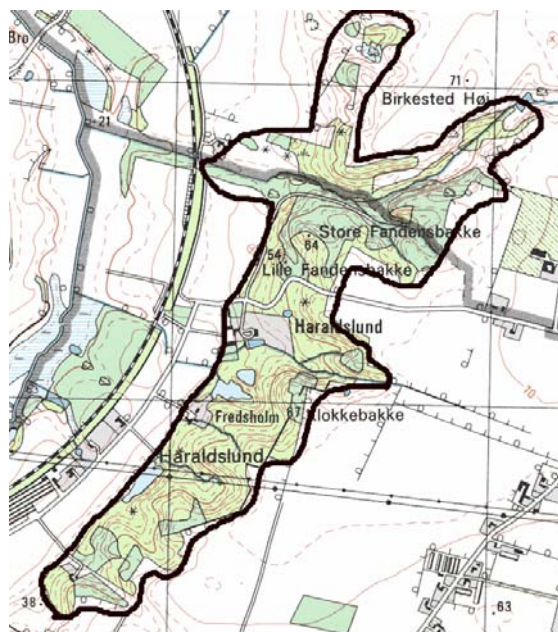
Der er adgang til skoven via skovveje og stier.

Litteratur

Bot. Lok. 21/10.

Oplysere

Svend Møller Jensen.



Ynglefugle, antal par

	1993	1994	1995	1996
Hvepsevåge		1	1	
Spurvehøg		1		1
Musvåge	1	2	1	2
Tårnfalk		1	1	
Grønbenet Rørhøne		3		
Blishøne		2		
Skovhornugle		1		
Grønspætte		1		
Stor Flagspætte		3		
Spætmejse		2		
Ravn	1	1	1	
Dompap		1		
Kernebidder		1		

Lilleå-dalen i Hinnerup

Amt: Århus
Kommune: Hinnerup
Lokalitetsnr: 713210
Lokalitetstype: Eng, sø
Klassifikation: V3

Ejer: Hinnerup Kommune
Dækning: Y3
UTM E: 566350
UTM N: 62366860
Beskrivelse: Peter Lange 09/97

Beskrivelse

Enge og græsarealer langs Lilleåen; tidligere lergrave, der nu anvendes som lystfiskersøer, omgivet af overdrev og krat.

Karakteristik

Ynglende dobbeltbekkasin og bjergvipstjert.

Dækning

Sporadisk; yderligere oplysninger ønskes.

Rekreativ udnyttelse

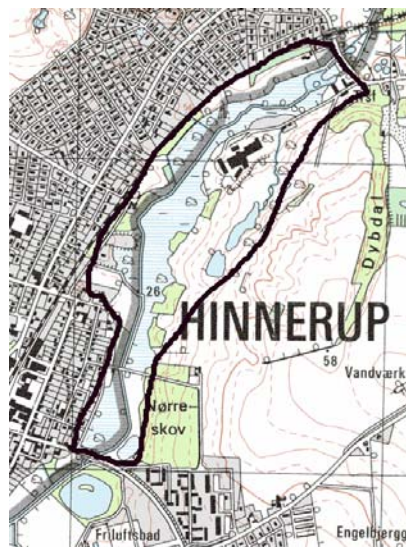
Lystfiskeri.

Beskyttelsesbehov

Planer om byudvidelse ind i området bør skrinlægges.

Oplysere

Lokalrapport.



Ynglefugle, antal par

Lilleåen (713210)	1995	1996
Gråstrubet lappedykker		1
Musvåge	1	
Tårnfalk		1
Dobbeltbekkasin	1	1
Bjergvipstjert	1	2
Nattergal	1	1
Rørsanger	5	4

Damsbro Mose

Amt: Århus
Kommune: Hinnerup
Lokalitetsnr: 713300
Lokalitetstype: Mose, eng
Klassifikation: V1

Ejer: Hinnerup Kommune og private
Dækning: Y1
UTM E: 566420
UTM N: 6233940
Beskrivelse: Peter Lange 09/97

Beskrivelse

Mose omgivet af sumpede engarealer, ekstremrigkær og agerland. Der er i de senere år udført naturpleje i form af rydning af krat og genoptagelse af græsning på en del af området. Lilleåen løber gennem området.

Karakteristik

Ynglende eng- og sumpfugle.

Beskyttelser

NBL's §3.

Erhvervsudnyttelse

Landbrug.

Rekreativ udnyttelse

Lystfiskeri i Lilleåen; lidt jagt.

Ekskursionsmål

Fine oversigtsmuligheder fra sti langs østsiden af området (sti fra Hinnerup til Søften).

Beskyttelsesbehov

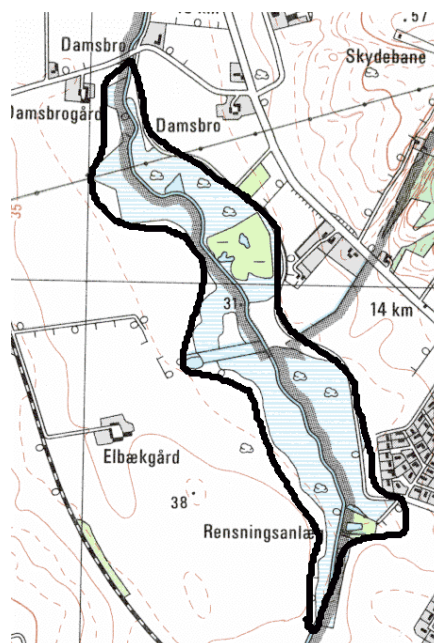
Det er vigtigt at græsningen af de lysåbne plantesamfund fortsættes.

Litteratur

Bot. Lok. 21/42-1.

Oplysere

Svend Møller Jensen m.fl.



Tabel på næste side.

Dansk Ornitologisk Forenings lokalitetsregistrering

Damsbro Mose

Ynglefugle, antal par

	1980	1993	1994	1995	1996
Gråand	1				
Taffeland				1	
Tårnfalk				1	1
Agerhøne		1		3	4
Vibe	5			8	6
Dobbeltbekkasin	3		2	5	7
Mosehornugle					0-1
Engpiber			2	2	2
Nattergal	1-2			5	7
Bynkefugl	1		2	1	2
Græshoppesanger				2	2
Kærsanger	2	3		2	3
Grå Fluesnapper					1

Tinning Skov

Amt: Århus
Kommune: Hinnerup
Lokalitetsnr: 713400
Lokalitetstype: Skov
Klassifikation: S1

Ejer: Frijsenborg Gods
Dækning: Y3
UTM E: 560500
UTM N: 6237500
Beskrivelse: Peter Lange 09/97

Beskrivelse

Løv- og nåleskov, bl.a. egeblandingsskov.

Karakteristik

Ynglende sortspætte og huldue.

Dækning

Sporadiske oplysninger. Yderligere oplysninger ønskes.

Erhvervsudnyttelse

Skovdrift.

Rekreativ udnyttelse

Intensiv jagt. Færdsel til fods og cykel, især på skovvejen "Linen".

Ekskursionsmål

Gode adgangsmuligheder ad skovvejene. I skoven findes "Tobaksegen", hvor bønderne fra Hinnerup holdt hvil på vej til fæste på Frijsenborg.

Beskyttelsesbehov

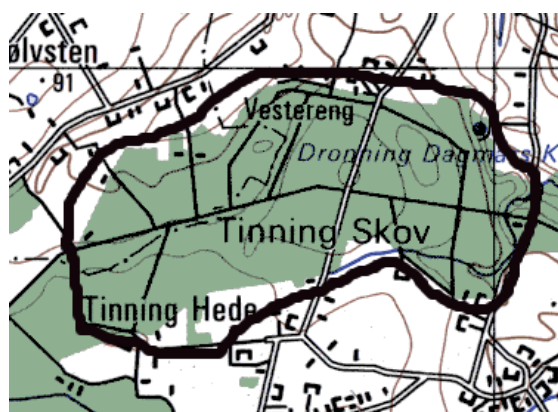
Ekstensivering af skovdrift og bedre beskyttelse af redetræer.

Litteratur

Bot. Lok. 21/36-1.

Oplysere

Svend Møller Jensen; lokalrapport



Ynglefugle, antal par

	1995	1996
Spurvehøg	1	
Musvåge	2	1
Huldue	1	
Skovhornugle	1	
Sortspætte	1	

Norring Vesterskov og Klapskov

Amt: Århus
Kommune: Hinnerup
Lokalitetsnr: 713410, 713430
Lokalitetstype: Skov
Klassifikation: S1/S3

Ejer: Frijsenborg Gods
Dækning: Y3
UTM E: 563400
UTM N: 6236750
Beskrivelse: Peter Lange 09/97

Beskrivelse

Løv- og nåleskov, bl.a. egeblandingsskov og askeskove.

Karakteristik

Ynglende skovfugle.

Dækning

Sporadiske oplysninger. Yderligere oplysninger ønskes.

Erhvervsudnyttelse

Skovdrift.

Rekreativ udnyttelse

Intensiv jagt. En del færdsel (motion/cykel) på skovvejen "Linen", der går fra Frijsenborg til Hinnerup.

Ekskursionsmål

Ret tæt net af skovveje igennem området.

Beskyttelsesbehov

Ekstensivering af skovdrift, bevarelse af redetræer.

Litteratur

Bot. Lok. 21/37-1.

Oplysere

Svend Møller Jensen.



Tabel på næste side.

Dansk Ornitologisk Forenings lokalitetsregistrering

Norring Vesterskov og Klapskov

Ynglefugle, antal par

Norring Vesterskov (713410)

	1993	1994	1995	1996
Hvæpsevåge		1		
Duehøg	1	1	1	1
Spurvehøg	1	1		1
Musvåge	1	1	1	1
Tårnfalk		1		
Skovsneppe	1	1	1	
Huldue	1	1	1	1-2
Grønspætte		1		
Sortspætte		1		
Stor Flagspætte		4		
Rødrygget Tornskade		1		
Ravn		1		
Kernebider		2	3	4

Klapskov (713430)

	1993	1994	1995	1996
Hvæpsevåge			1	1
Skovhornugle				1
Spætmejse	1			
Ravn	1	1	1	1

Frijsenborg Sønderskov

Amt: Århus
Kommune: Hinnerup
Lokalitetsnr: 713450
Lokalitetstype: Skov
Klassifikation: S1

Ejer: Frijsenborg Gods
Dækning: Y3
UTM E: 558400
UTM N: 6235870
Beskrivelse: Peter Lange 09/97

Beskrivelse

Skov, hovedsagelig nåleskov. Moseområde ved Rakkersø.

Karakteristik

Ynglende skovfugle.

Dækning

Ud over rovfugle og ugler kun sporadiske oplysninger. Yderligere oplysninger ønskes.

Erhvervsudnyttelse

Skovdrift.

Rekreativ udnyttelse

Jagt. Ekstensiv færdsel til fods og på cykel.

Ekskursionsmål

Adgang via skovveje og stier.

Beskyttelsesbehov

Ekstensivering af skovdrift, bevarelse af redetræer. Rakkersø-mosen er desværre ødelagt pga. overdreven udsætning af ænder og udgravninger af andehuller.

Litteratur

Bot. Lok. 21/35-3.

Oplysere

Peter Hjeds m.fl.



Ynglefugle, antal par

	1993	1994	1995
Gravand		0-1	
Hvepsevåge		0-1	
Spurvehøg		1	
Skovhornugle	1		
Grønspætte		1	
Stor Flagspætte		1	
Skovpiber		0-1	
Rødstjert			1
Spætmejse		0-1	
Træløber		0-2	
Ravn		0-1	
Dompap		0-1	

Tinning Mose

Amt: Århus
Kommune: Hinnerup
Lokalitetsnr: 713455
Lokalitetstype: Mose
Klassifikation: ?

Ejer: Privat
Dækning: -
UTM E: 559270
UTM N: 6235910
Beskrivelse: Peter Lange 09/97

Beskrivelse

Godt 40 ha stor tidligere højmoser, der nu pga. dræning og tørvegravning er delvis tilvokset med krat. Centrale dele er dog stadig lysåbne, med fattigkærsvegetation og adskillige større og mindre tørvegrave. Et af de største tilbageværende højmoserområder i Århus amt.

Dækning

Der foreligger ikke nyere oplysninger fra området. Ornitologiske oplysninger fra området ønskes.

Beskyttelser

NBL's §3.

Rekreativ udnyttelse

Jagt?

Ekskursionsmål

Utilgængeligt.

Beskyttelsesbehov

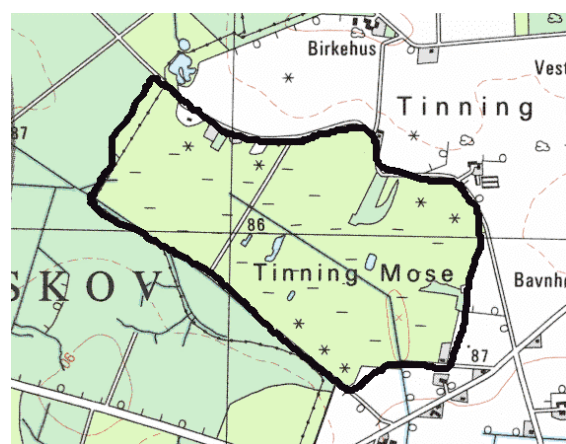
Vandstandshævning i området er muligvis nødvendig for at bevare mosepræget.

Litteratur

Bot. Lok. 21/41-1.

Oplysere

Lokalrapport.



Ynglefugle, antal par

	1970
Gråand	1-2
Musvåge	1
Grønbenet Rørhøne	2
Blishøne	2-3
Vibe	1
Dobbeltbekkasin	1
Skovsneppe	2

Nørreris Skov og Udstrup Skov

Amt: Århus
Kommune: Hinnerup
Lokalitetsnr: 713500
Lokalitetstype: Skov
Klassifikation: S2

Ejer: Privat
Dækning: Y2
UTM E: 565000
UTM N: 6232150
Beskrivelse: Peter Lange 09/97

Beskrivelse

Løvskov, mest bøg, og nåleskov.

Karakteristik

Ynglende skovfugle.

Erhvervsudnyttelse

Skovdrift.

Rekreativ udnyttelse

Jagt, ekstensiv færdsel.

Ekskursionsmål

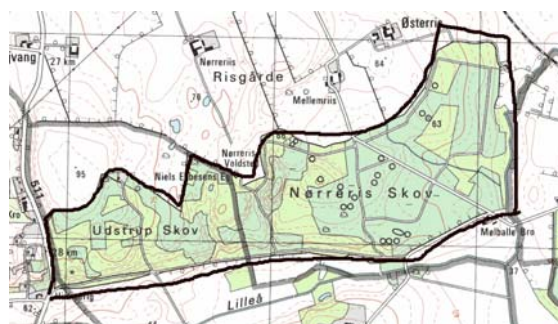
Adgang via skovveje og stier.

Litteratur

Jensen, S. M. 1990: Nørreris Skov - et besøg værd.
Søravnen 18 (2), s. 28-30.
Bot. Lok. 21/44-1 & 2.

Oplysere

Svend Møller Jensen.



Ynglefugle, antal par

	1993	1994	1995	1996
Hvepsevåge		1		
Duehøg		2	1	1
Spurvehøg	1	2	2	
Musvåge	1	1	2	2
Tårnfalk		1	1	1
Huldue		1	1	1
Natugle		1		
Skovhornugle	1	2		
Grønspætte		1		
Stor Flagspætte		3		1
Gul Vipstjert			1	
Rødstjert		1		1
Kernebider		2	1	2

Blegind Mose

Amt: Århus
Kommune: Hørning
Lokalitetsnr: 715015
Lokalitetstype: Mose
Klassifikation: V3

Ejer: Privat
Dækning: Y1
UTM E: 565890
UTM N: 6214130
Beskrivelse: Peter Lange 09/97

Beskrivelse

To større og to mindre mosesøer, de sidstnævnte næsten tilgroede med pilekrat og birk. Mindre områder med tagrør samt lille granplantage.

Karakteristik

Ynglende sumpfugle.

Dækning

Ynglefugletælling 1994.

Beskyttelser

NBL's §3.

Ekskursionsmål

Markveje fører til området, men mosens vandflade er uoverskuelig pga. træer og krat.

Beskyttelsesbehov

Rydning af krat og tiltag, der kan forhindre yderligere tilgroning, vil gavne mosen.

Oplysere

Mari Ann Nørgaard.

Ynglefugle, antal par

	1980	1994
Knopsvane	1	
Gravand	1	1
Gråand	2	2
Troldand		2
Agerhøne		2
Grønbenet Rørhøne	1	1
Blishøne	2-5	5
Vibe	1	1
Gøg		1
Nattergal	1	3
Bynkefugl	1	1
Kærsanger	1	1
Rørsanger	1	3
Gråkrage		1
Gulspurv		3
Rørspurv		2



Solbjerg-Stilling Sø

Amt: Århus
Kommune: Hørning
Lokalitetsnr: 715020, 745400
Lokalitetstype: Sø
Klassifikation: V3, R2

Ejer:
Dækning: Y2, R1
UTM E: 584380
UTM N: 6213600
Beskrivelse: Peter Lange 09/97

Beskrivelse

Langstrakt, relativt dyb sø, beliggende i tunneldal mellem Stilling i vest og Solbjerg i øst. Søen er omgivet af enge (især v. Halen, Svendsodde og ind mod Folmerbro), dyrkede marker samt flere mindre skove. Søens vest- og østende er omgivet af hhv. Stilling og Solbjerg by. En del af bredden er bevokset af en smal bræmme af tagrør, f.eks. strækningen mellem Solbjerg og Halen. Vandskibane i Stilling Sø v. Stilling By.

Karakteristik

Ynglende vandfugle, bl.a. stor bestand af toppet lappedykker og ynglende strandkade (indlandsforekomst). Rastende lappedykkere, gæs og ænder; rastende fiskeørn.

Dækning

Ynglefugletælling 1994 og 95, hvor optælling i 1994 omfatter Solbjerg Sø og 1995-optællingen kun Stilling Sø. Tallene fra 1980 gælder begge søer. Månedlige rastefugletællinger i hele perioden.

Beskyttelser

Det meste af søens omgivelser inkl. den tilgrænsende Pilbrodal (745380) er landskabsfredet (i alt 354 ha). Desuden NBL's §3.

Erhvervsudnyttelse

Vandskibane i Stilling Sø. Landbrug på de tilstødende arealer.

Rekreativ udnyttelse

Lystfiskeri, jagt, vandskiløb.

Ekskursionsmål

Der er god udsigt over søen flere steder fra de offentlige veje i området. Bl.a. mellem Solbjerg og Blegind, ved Fregerslev, Stilling samt vejen mellem Stilling og Solbjerg syd for søen. Der er offentlig sti til søen ved restaurant Stilling Sø.

Beskyttelsesbehov

Vandskibanen i søens vestende virker uden tvivl forstyrrende på fuglelivet her, og en yderligere udvidelse af denne aktivitet bør ikke tillades (netop afvist af Skov- og Naturstyrelsen, efter at Århus Amt i 1994 havde tilladt en udvidelse!). Genetablering af enge i søens nære omgivelser vil uden tvivl gavne både fuglelivet og vandkvaliteten.

Litteratur

Jensen, Bjarke Huus 1982: Stilling-Solbjerg Sø. Gejrfuglen 20, s. 32-35.
Århus Amt 1986: Stilling-Solbjerg Sø 1984. Miljøkontoret.
Bot. Lok. 21/94-1.

Oplysere

Mari Ann Nørgaard, Poul Erik Østergaard, Peter Lange m.fl.



Tabel på næste side.

Dansk Ornitologisk Forenings lokalitetsregistrering

Solbjerg-Stilling Sø

Ynglefugle, antal par

	1980	1994	1995
Lille Lappedykker		1	
Toppet Lappedykker	20-25	27	5
Knopsvane	6-8	2	1
Grågås			1
Gravand	3	2	1
Gråand	1-5	20	
Troldand		2-3	
Agerhøne		2	1
Grønbenet Rørhøne			1
Blishøne	15-20	45-47	5
Strandskade	2-3	1	
Vibe	10	3	7
Rødben	1		
Ringdue		4	
Gøg		3	
Nattergal		3	
Sivsanger	1		
Rørsanger	1	44	
Gråkrage		3	
Gulspurv		7	
Rørspurv		11	
Kornværting		1	

Bemærk:

1980-tal omfatter begge søer

1994-tal omfatter kun Solbjerg Sø (715020)

1995-tal omfatter kun Stilling Sø (745400)

Rastefugle, årligt maksimum

	1980	1993	1994	1995
Toppet Lappedykker		267	220	188
Skarv		25	75	43
Pibesvane			4	
Sangsvane				7
Grågås		103	38	125
Pibeand		150	48	129
Krikand	50		2	8
Gråand	300	246	365	350
Stor Skallesluger			6	13
Blishøne	200	287	250	362
Hjejle				125
Vibe		35	55	300

Bjertrup Skov

Amt: Århus
Kommune: Hørning
Lokalitetsnr: 715030
Lokalitetstype: Skov
Klassifikation: S4

Ejer: Privat
Dækning: Y2
UTM E: 562980
UTM N: 6216340
Beskrivelse: Peter Lange 09/97

Beskrivelse

Blandet løv- og nåleskov, gennemskåret af motorvej. En del mindre vandhuller i skoven.

Karakteristik

Ynglende skovfugle.

Dækning

Ynglefugletælling 1994.

Erhvervsudnyttelse

Skovdrift.

Rekreativ udnyttelse

Ekstensiv færdsel og jagt.

Ekskursionsmål

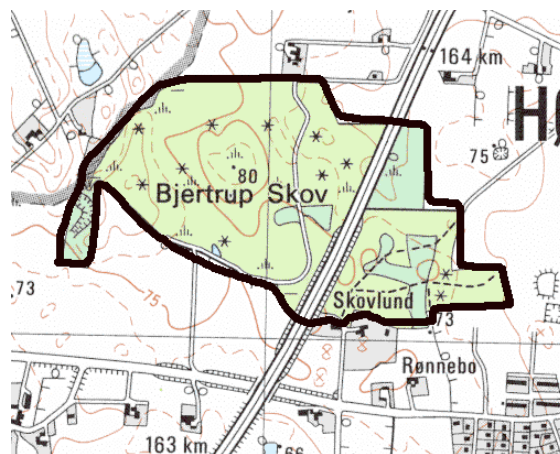
Der er adgang til skovens vestlige del via markvej lige vest for motorvejen.

Beskyttelsesbehov

Bevarelse af redetræer.

Oplysere

Otto Trap Hansen.



Ynglefugle, antal par

	1994
Musvåge	1
Agerhøne	1
Fasan	1
Ringdue	2
Stor Flagspætte	1
Spætmejse	1
Træløber	1
Skovskade	1
Gråkrage	2
Stær	2
Gulspurv	1

Adslev Skov

Amt: Århus
Kommune: Hørning
Lokalitetsnr: 715080
Lokalitetstype: Skov
Klassifikation: S4

Ejer: Privat
Dækning: Y3
UTM E: 562300
UTM N: 6219000
Beskrivelse: Peter Lange 09/97

Beskrivelse

Skræntskov, overvejende løvskov, bøg, aske- og ellesump langs Jeksen Bæk. Større græsset skoveng/kær og sumpede områder langs bækken. Skoven grænser i vest op til Kolskov og i øst til Pinds Mølle-dalen.

Karakteristik

Ynglende skovfugle.

Dækning

Ynglefugletælling 1995 (ufuldstændig).

Beskyttelser

Hele området indgår i Jeksendalen-fredningen (i alt 746 ha fredet i 1979). Dele af området er omfattet af NBL's §3.

Erhvervsudnyttelse

Skovdrift.

Rekreativ udnyttelse

En del færdsel til fods på skovveje og afmærkede stier. Flere spejderhytter i skoven. Hørning Kommunes skov-børnehave bruger skoven.

Ekskursionsmål

Velegnet. Afmærkede stier udgår fra P-pladser ved hhv. Kollens Møllesø og Pinds Mølle. Informationstavler. Turfolder "Tur i Jeksendalen" fra Landsforeningen Dansk Vandrelaug. Turfolderen "Vandrerute Århus-Silkeborg" fra Århus Amt, Natur og Miljøkontoret.

Beskyttelsesbehov

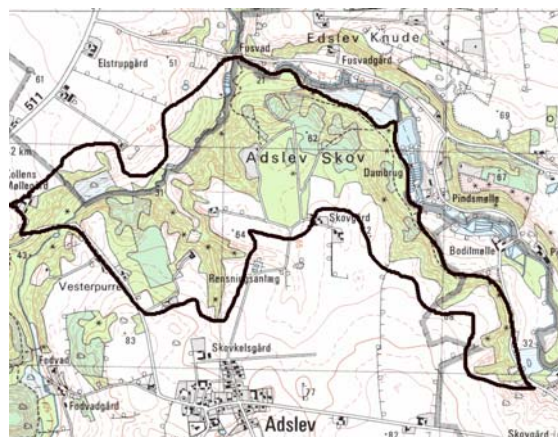
Bevarelse af redetræer. Dræning/grøftning i skovens våde partier bør ophøre.

Litteratur

Andersen, Carsten Janus 1980: Pinds Mølle-dalen. Gejrfuglen 16, s. 16-21. Bot. Lok. 21/92-2.

Oplysere

Otto Trap Hansen m.fl.



Ynglefugle, antal par

	1995	1996
Musvåge	1	1-2
Stor Flagspætte	2	
Bjergvipstjert	1	
Spætmejse	3-4	
Træløber	1	1-2

Borgmesterskoven ved Stilling

Amt: Århus
Kommune: Hørning
Lokalitetsnr: 715115
Lokalitetstype: Skov
Klassifikation: S3, V3

Ejer: Privat
Dækning: Y2
UTM E: 559760
UTM N: 6214130
Beskrivelse: Peter Lange 09/97

Beskrivelse

Løvskov, domineret af højstammet bøg, mindre områder med rødgran og ellesump. Flere kildevæld i skoven. Mindre græsningsarealer og områder med dyrket mark skærer sig ind i skoven.

Karakteristik

Ynglende skovfugle; ynglende bjergvipstjert.

Dækning

Ufuldstændig ynglefugletælling i 1994.

Beskyttelser

Mindre områder er omfattet af NBL's §3.

Erhvervsudnyttelse

Skovdrift, landbrug.

Rekreativ udnyttelse

Større spejderhytte bevirker en del færdsel i skovens sydlige del. Herudover meget ekstensiv færdsel. Jagt?

Ekskursionsmål

Der er bl.a. adgang til skoven fra Mesingvej, som går gennem skoven, og via den gamle vej mellem Skanderborg og Randers (Gl. Randersvej). Denne indgår i vandreruten Århus-Skanderborg.

Beskyttelsesbehov

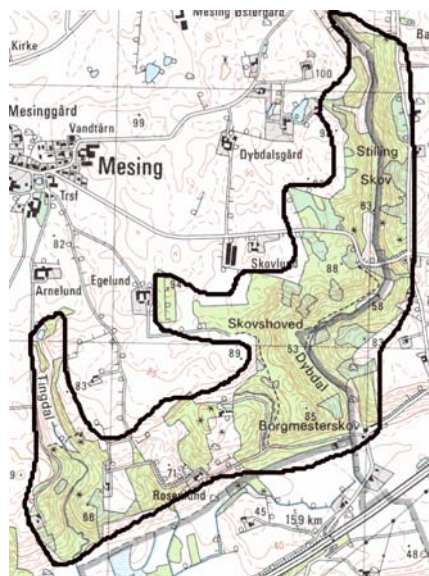
Bevarelse af redetræer og vådområder i skoven.

Litteratur

Bot. Lok. 21/91-1.

Oplysere

Inge Olesen, Peter Lange.



Ynglefugle, antal par

	1994
Spurvehøg	1-3
Musvåge	2
Skovsneppe	0-2
Stor Flagspætte	3-4
Bjergvipstjert	1
Spætmejse	8
Træløber	4
Ravn	0-1
Dompap	3
Kernebider	1-3

Veng Sø

Amt: Århus
Kommune: Hørning
Lokalitetsnr: 715160
Lokalitetstype: Sø, mose
Klassifikation: V2, R3

Ejer: Sophiendal Gods
Dækning: Y3, R3
UTM E: 554500
UTM N: 6218820
Beskrivelse: Peter Lange 09/97

Beskrivelse

Lavvandet sø, omgivet af sumpede enge, pilekrat og rørskov. Søens gennemstrømmes af Knudå. Det meste af søens overflade er i sommerperioden dækket af gul og hvid åkande.

Karakteristik

Ynglende vand- og sumpfugle.

Dækning

Ynglefugletælling 1994 (ufuldstændig); herudover sporadiske obs.

Beskyttelser

NBL's §3.

Rekreativ udnyttelse

Jagt.

Ekskursionsmål

Selve søen og dens nære omgivelser er utilgængelig. Søen og engene kan (delvis) overskues fra vejen mellem Veng og Hemstok sydøst for søen samt fra landevejen foran Sophiendal Gods.

Beskyttelsesbehov

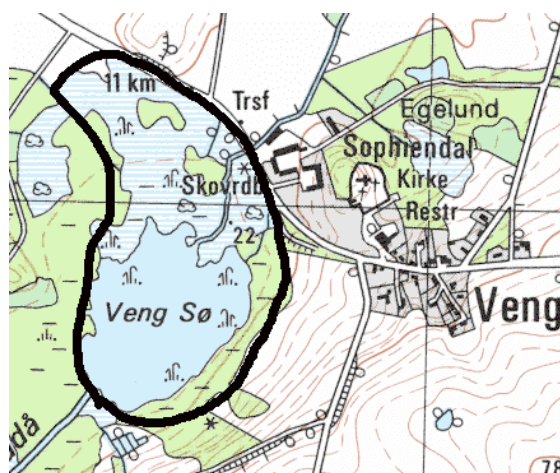
Yderligere tilgroning bør forhindres.

Litteratur

Bot. Lok. 21/82-2.

Oplysere

Peter Lange m.fl.



Tabel på næste side.

Dansk Ornitologisk Forenings lokalitetsregistrering

Veng Sø

Ynglefugle, antal par

	1970	1980	1993	1994	1995	1996
Toppet Lappedykker	1-3	1-3		1-2		
Sorthalset Lappedykker	0-1	0-1				
Knopsvane	1	1	1	1	1	1
Gravand					1	
Gråand				1		
Taffeland	0-1	0-1		1-2		
Troldand	0-1	0-1		0-2		
Rørhøg				1	1	0-1
Musvåge				1		
Blishøne	2-3	2-3		4		
Lille Præstekrave				1		
Vibe		1		2-3		
Hættemåge	15-20	15-20				
Stor Flagspætte						1

Rastefugle, årligt maksimum

	1970	1980	1993	1994	1995
Sangsvane			23		
Sædgås			2		
Krikand					70
Stor Skallesluger	90	90			
Blishøne	75		75	25	5

Gammelgård Sø, Veng Mose og Pittersø

Amt: Århus
Kommune: Hørning
Lokalitetsnr: 715180, 715175
Lokalitetstype: Mose, eng, skov
Klassifikation: V3

Ejer: Privat
Dækning: Y2
UTM E: 556400
UTM N: 6220560
Beskrivelse: Peter Lange 09/97

Beskrivelse

Gammelgård/Søballe Sø er tidligere lavvandet sø, nu enge og sumpede områder med krat. Veng Mose er hovedsagelig ellesump; den mellemliggende Holm Skov er løv- og nåleskov med bl.a. bøg, rødgran og eg. Pittersø er rørskov og græssede enge, med lille fri vandflade.

Karakteristik

Ynglende eng- og sumpfugle.

Dækning

De mange fugle i 1994 skyldes et pumpenedbrud, som fik søen til at genopstå.

Beskyttelser

NBL's §3.

Erhvervsudnyttelse

Landbrug, skovdrift.

Rekreativ udnyttelse

Jagt.

Ekskursionsmål

Det meste af området er sværttilgængeligt. Pittersø kan overskues (på afstand) fra offentlig vej ved Pitterbro. Der er udsigt over den østlige del af området fra bakken "Damsbjerg" (med vindmølle) nord for Søballe. Markvej/skovvej fra Søballe gennem Holm Skov til Veng Mose.

Beskyttelsesbehov

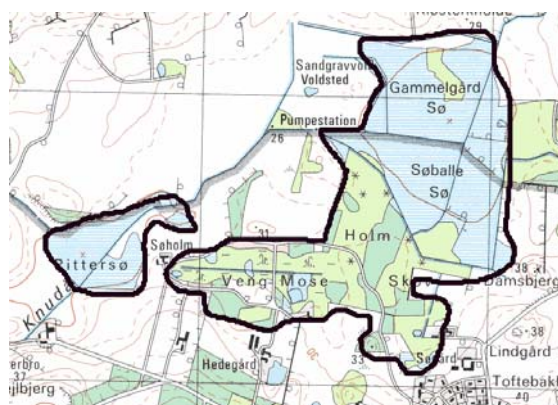
Græsning af engene bør intensiveres. Evt. naturgenopretning af søen.

Litteratur

Lange, Peter 1994: En fuglelokalitet opstår... Søravnen nr. 3/94, s. 14-15.

Oplysere

Peter Lange.



Ynglefugle, antal par

Gammelgård Sø (715180)

	1993	1994	1996
Lille Lappedykker		2-3	
Toppet Lappedykker		0-1	
Gråstrubet Lappedykker		4-5	
Grågåås		0-1	
Gravand		1	
Musvåge		1	
Agerhøne		1	
Blishøne		10	
Vibe	2	4-5	
Engpiber		2	
Nattergal			1

Pittersø (715175)

	1995
Græshoppesanger	1

Skærbækdalen ved Veng

Amt: Århus
Kommune: Hørning
Lokalitetsnr: 715200
Lokalitetstype: Skov, eng
Klassifikation: V3

Ejer: Privat
Dækning: Y3
UTM E: 556260
UTM N: 6219430
Beskrivelse: Peter Lange 09/97

Beskrivelse

Skræntskove, enge og ellesumpe langs Stabelbæk og Skærbæk (tilløb til Knudå). Skovene henligger delvis urørte.

Karakteristik

Ynglende skovfugle; ynglende bjergvipstjert (1993).

Dækning

Sporadisk 1993-95.

Beskyttelser

Delvis omfattet af NBL's §3.

Rekreativ udnyttelse

Jagt - ellers ingen!

Ekskursionsmål

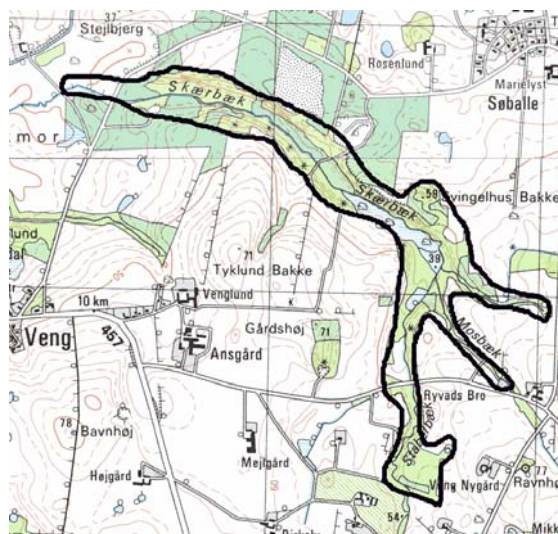
Uegnet - kun få skovveje og stier i området.

Beskyttelsesbehov

Bevarelse af enge og sumpe; fortsat ekstensiv skovdrift.

Oplysere

Peter Lange.



Ynglefugle, antal par

	1993	1994	1995
Gravand		1	
Spurvehøg		0-1	0-1
Musvåge	1	1	1
Blishøne		1	1
Stor Flagspætte		1	
Bjergvipstjert	1		

Dansk Ornitologisk Forenings lokalitetsregistrering

Langå Sø

Amt: Århus
Kommune: Langå
Lokalitetsnr: 717007
Lokalitetstype: Sø
Klassifikation: V3

Ejer: Privat
Dækning: Y2
UTM E: 554730
UTM N: 6250040
Beskrivelse: Peter Lange 09/97

Beskrivelse

Lille sø, omgivet af enge og parcelhuskvarter; mindre parti i sydenden er tilgroet med pilesump. Meget næringsrig.

Karakteristik

Ynglende vandfugle, bl.a. gråstrubet lappedykker og hættemåge.

Dækning

Ynglefugletælling 1995. Yderligere ornitologiske oplysninger ønskes.

Beskyttelser

NBL's §3.

Rekreativ udnyttelse

Lystfiskeri.

Ekskursionsmål

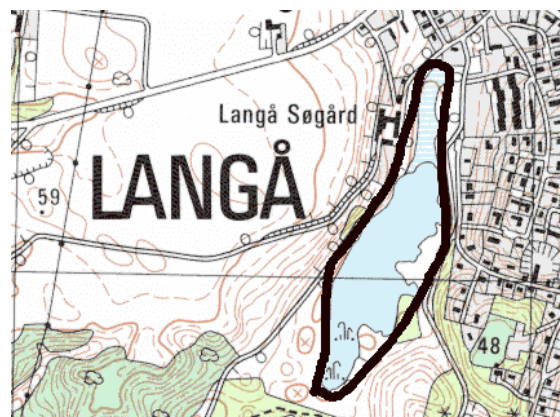
Hele søen overskues let fra offentlige veje og markveje i området.

Beskyttelsesbehov

Vandkvaliteten er alvorligt forringet pga. næringsstoffer, og en forbedring heraf vil kræve en fjernelse af disse. Græsningen af engene omkring søen bør opretholdes.

Oplysere

Peter Lange.



Ynglefugle, antal par

	1995
Gråstrubet Lappedykker	1
Knopsvane	1
Gråand	1
Troldand	0-2
Grønbenet Rørhøne	1
Blishøne	1
Hættemåge	18
Rørspurv	1

Voer Mølleådal og Østervoer Skov

Amt: Århus
Kommune: Langå
Lokalitetsnr: 717020 m.fl.
Lokalitetstype: Skov, mose
Klassifikation: S1

Ejer: Privat
Dækning: Y2
UTM E: 555700
UTM N: 6247260
Beskrivelse: Peter Lange 09/97

Beskrivelse

Skove, overvejende løvskov, enge, kildevæld og kærmoser langs Voer Mølleådal. Opstemmet sø.

Karakteristik

Ynglende skovfugle, bl.a. sortspætte; ynglende bjergvipstjert og isfugl.

Dækning

Ynglefugletællinger fra Østervoer og Langkær 1993. Herudover sporadiske oplysninger. Yderligere ornitologiske oplysninger ønskes.

Beskyttelser

Delvis NBL's §3.

Erhvervsudnyttelse

Skovdrift, landbrug.

Rekreativ udnyttelse

Jagt.

Ekskursionsmål

Skovveje og stier igennem området.

Beskyttelsesbehov

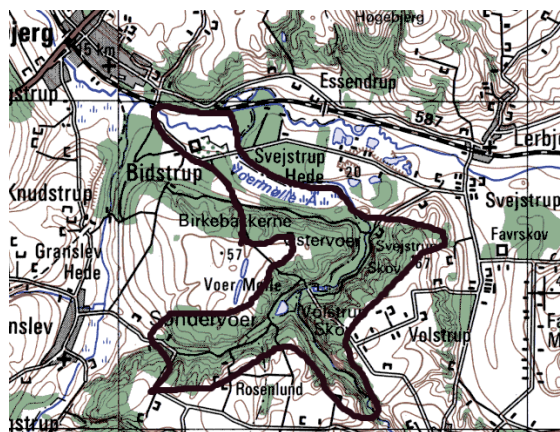
Bevarelse af redetræer.

Litteratur

Bot. Lok. 21/3-1 & 2.

Oplysere

Jens S. Pedersen m.fl.



Tabel på næste side.

Dansk Ornitologisk Forenings lokalitetsregistrering

Voer Mølleådal og Østvoer Skov

Ynglefugle, antal par

Østervoer (717020)

	1993
Hvepsevåge	0-1
Duehøg	0-1
Spurvehøg	1
Musvåge	1-2
Skovsneppe	1
Huldue	2-5
Natugle	5-10
Isfugl	0-1
Vendehals	1
Grønspætte	3-5
Sortspætte	1
Stor Flagspætte	15-20
Bjergvipstjert	1-2
Spætmejse	10-20
Træløber	3-5
Ravn	1
Kernebider	5-10

Voermølle Bakker (717030)

Ingen data

Søndervoer (717040)

Ingen data

Voer Møllesø (717085)

	1995
Bjergvipstjert	1
Rørsanger	1

Langkær (717096)

	1993
Gravand	0-1
Lille Præstekrave	1
Vibe	0-5
Isfugl	0-1
Gul Vipstjert	0-1

Voermølle Å (709220)

	1994
Isfugl	0-1
Bjergvipstjert	1

Svejstrup Skov (709300)

	1993
Duehøg	0-1
Spurvehøg	1-2
Musvåge	1-2
Skovsneppe	1-2
Natugle	1-2
Grønspætte	1-2
Sortspætte	0-1
Stor Flagspætte	2-4
Bjergvipstjert	2-3
Rødstjert	0-1
Spætmejse	4-6
Træløber	2-3
Kernebider	1-2

Dansk Ornitologisk Forenings lokalitetsregistrering

Gudenå-dalen ved Langå

Amt: Århus
Kommune: Langå
Lokalitetsnr: 717070
Lokalitetstype: Eng, å
Klassifikation: R3

Ejer: Privat
Dækning: Y3, R3
UTM E: 554550
UTM N: 6248840
Beskrivelse: Peter Lange 09/97

Beskrivelse

Eng og marker langs Gudenåen.

Karakteristik

Ynglende engfugle; rastende andefugle.

Dækning

Sporadiske oplysninger 1993 og 95. Yderligere ornitologiske oplysninger ønskes.

Beskyttelser

Dele af området er omfattet af NBL's §3.

Erhvervsudnyttelse

Landbrug.

Rekreativ udnyttelse

Intensivt lystfiskeri i Gudenåen medfører en del færdsel langs åens bredder. Sejlads på Gudenåen om sommeren.

Ekskursionsmål

Sti langs åen på en del af strækningen. Vandrestien den gamle jernbane (Langå-Laurbjerg) passerer gennem området. Der er også gode oversigtsforhold fra Åbro og fra Langå Egeskov, hvortil der er offentlig adgang.

Beskyttelsesbehov

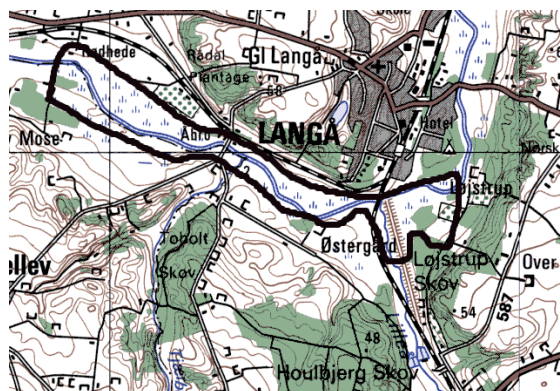
Yderligere opdyrkninger bør afvises; græsning af engene bør opretholdes.

Litteratur

Bot. Lok. 14/10-3.

Oplysere

Peter Lange.



Ynglefugle, antal par

	1995
Gråand	2
Blishøne	3-4
Vibe	5-7
Isfugl	0-1
Bjergvipstjert	0-1
Rørsanger	1

Rastefugle, årligt maksimum

	1993	1995
Sangsvane		8
Hvinand		5
Musvåge	2	
Svaleklire		1

Langå Egeskov

Amt: Århus
Kommune: Langå
Lokalitetsnr: 717075
Lokalitetstype: Skov
Klassifikation: S2

Ejer: Danmarks Naturfond
Dækning: Y3
UTM E: 555850
UTM N: 6249500
Beskrivelse: Peter Lange 09/97

Beskrivelse

Ca. 7 ha lysåben græsningsskov, med 2-300 årige ege og enkelte bøge og andre træer. Skoven er en af de meget få skove i Danmark, som formodentlig har været græsset uafbrudt i over 200 år. Nord for selve egeskoven ligger 5 ha rødgranplantage, som med tiden afdrives og omdannes til egeskov. Skoven er omgivet af enge og villahaver - mod nord ligger Langå Campingplads.

Karakteristik

Ynglende skovfugle, især mange hulrugere.

Dækning

Sporadiske oplysninger. Yderligere ornitologiske oplysninger ønskes.

Beskyttelser

Skoven er ejet af Danmarks Naturfond, som bevarer og plejer området som græsningsegeskov.

Rekreativ udnyttelse

Pga. den bynære beliggenhed er skoven et yndet udflugtsmål, og der er således en del færdsel til fods.

Ekskursionsmål

Der er offentlig adgang til fods overalt i området. Folder udgivet af Danmarks Naturfond beskriver området.

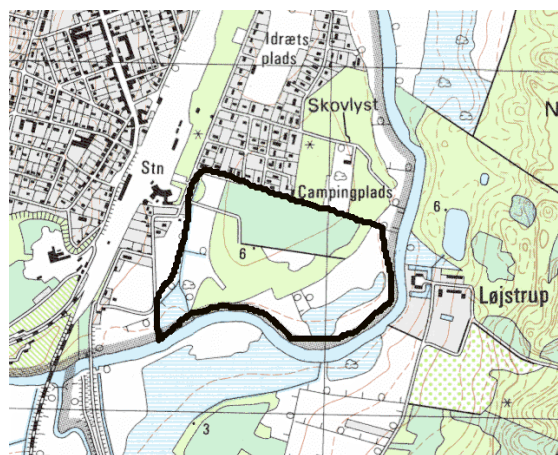
Litteratur

Worsøe, Eiler 1992: Danmarks Naturfond erhverver jysk naturskov. Natur og Miljø nr. 4/92, Danmarks Naturfredningsforening.

Worsøe, Eiler u.å.: Langå Egeskov. Folder udgivet af Danmarks Naturfond og Danmarks Naturfredningsforening.
Bot. Lok. 14/5-2.

Oplysere

Claus Elkjær, Peter Lange m.fl.



Ynglefugle, antal par

	1993
Huldue	1-2
Ringdue	2
Grønspætte	1
Stor Flagspætte	1-3
Spætmejse	5
Træløber	2
Skovskade	1
Stær	4-5

Løjstrup Skov

Amt: Århus
Kommune: Langå
Lokalitetsnr: 717110
Lokalitetstype: Skov
Klassifikation: S3

Ejer: Løjstrup Gods
Dækning: Y2
UTM E: 556230
UTM N: 6248380
Beskrivelse: Peter Lange 09/97

Beskrivelse

Løv- og nåleskov (133 ha), hovedsagelig velplejet produktionsskov. Langs den lille Nymølle Bæk i skovens sydøstlige hjørne findes en slugt, hvor skoven stort set lades urørt.

Karakteristik

Ynglende skovfugle.

Dækning

Ynglefugletælling 1993; herudover sporadiske oplysninger. Yderligere ornitologiske oplysninger ønskes.

Erhvervsudnyttelse

Skovdrift.

Rekreativ udnyttelse

En del færdsel til fods og på cykel på stien på den nu nedlagte jernbane mellem Langå og Laurbjerg; i den øvrige del af skoven ekstensiv færdsel. Jagt.

Ekskursionsmål

En del skovveje og stier, især i den sydlige del af skoven. Offentlig sti på den nedlagte jernbane Langå-Laurbjerg.

Beskyttelsesbehov

Bevarelse af redetræer.

Litteratur

Bot. Lok. 13a/30-1.

Oplysere

Claus Elkjær m.fl.



Ynglefugle, antal par

	1993
Duehøg	0-1
Spurvehøg	0-2
Musvåge	1-2
Ringdue	5-10
Natugle	1
Grønspætte	0-1
Stor Flagspætte	1-2
Skovpiber	1
Rødstjert	1-2
Spætmejse	4-6
Skovskade	1-2
Stær	1
Dompap	0-4
Gulspurv	2

Nørreå-dalen (Fladbro Enge)

Amt: Århus
Kommune: Langå, Purhus
Lokalitetsnr: 717200
Lokalitetstype: Eng, krat
Klassifikation: V3

Ejer: Private
Dækning: Y2
UTM E: 557450
UTM N: 6256700
Beskrivelse: LTP og Peter Lange 09/97

Beskrivelse

Store, fugtige engarealer, der gennemstrømmes af Nørreå. Engene er ikke inddigede, men drænede. Om vinteren og foråret oversvømmes større områder. På en del af engene dyrkes korn, mens der nu kun er nogle få afgræssede enge spredt i området. I den østlige del er der fremskreden tilgroning med krat og rørskov.

Karakteristik

Ynglende engfugle. Visse år rastende svaner og ænder.

Dækning

Grundig ynglefugletælling i den østlige del af området, sporadiske oplysninger fra den vestlige del. Yderligere oplysninger herfra ønskes.

Beskyttelser

Store dele af området er omfattet af NBL's §3 samt beskyttelseslinier.

Erhvervsudnyttelse

Landbrugsdrift. Rørhøst på et mindre område.

Rekreativ udnyttelse

En del færdsel af gående og joggende på stierne i den østlige del ved Fladbro Skov. Ellers meget begrænset færdsel. Lystfiskeri koncentreret til Fladbro og udløbet i Gudenå. Nogen kanotrafik om sommeren. Ridning. Campingplads ved Fladbro Skov. Ekstensiv jagt.

Ekskursionsmål

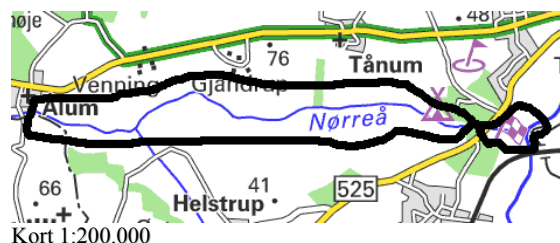
Gode oversigtsforhold fra stier i den østlige del af området. Resten af ådalen ligger langt fra offentlig vej.

Beskyttelsesbehov

De største trusler mod engarealerne er tilgroning, opdyrkning og dræning. Kreaturafgræsning bør genoptages. Begrænsning af dræning.

Oplysere

Lars Tom-Petersen m.fl.



Ynglefugle, antal par

Nørreå-dalen (717200)

	1994
Gråand	2-3
Rørhøg	0-1
Musvåge	2
Tårnfalk	2
Agerhøne	8-10
Vandrikse	2
Grønbenet Rørhøne	0-1
Vibe	23-32
Dobbeltbekkasin	2-3
Gøg	4-6
Engpiber	18-23
Nattergal	6-8
Bynkefugl	10-12
Græshoppesanger	8-10
Sivsanger	1
Kærsanger	9-12
Rørsanger	10-12
Rørspurv	21-25

Bemærk: Kun den østlige del af området er optalt.

Fladbro Skov

Amt: Århus
Kommune: Langå
Lokalitetsnr: 717210
Lokalitetstype: Skov
Klassifikation: S4

Ejer: Hovedsagelig Randers Kommune
Dækning: Y2
UTM E: 559160
UTM N: 6256400
Beskrivelse: Peter Lange 09/97

Beskrivelse

Overvejende løvskov (45 ha), enkelte partier med gran. Langs Nørreå ellesump, som ikke drives forstligt.

Karakteristik

Ynglende skovfugle.

Dækning

Ynglefugletælling 1994.

Erhvervsudnyttelse

Skovdrift. Campingplads. Krodrift.

Rekreativ udnyttelse

Populært udflugtsmål for folk i Randers. Mange gående, løbende, cyklende m.m. Mountainbikebane. Motorbane. Ridning. Dyrehave med hjorte i den sydøstlige del af skoven.

Ekskursionsmål

Lettilgængelig. Der er et tæt stisystem gennem skoven.

Beskyttelsesbehov

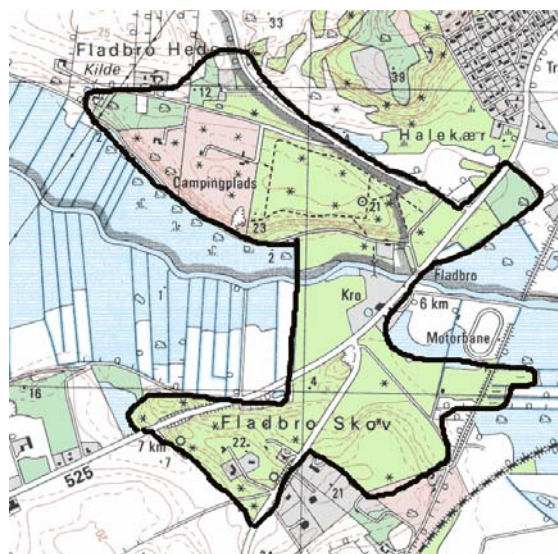
Større dele af skoven bør udlægges til naturskov. Cykling med mountainbike bør begrænses.

Litteratur

Bot. Lok. 14/4-1.

Oplysere

Lars Tom-Petersen.



Ynglefugle, antal par

	1994
Spurvehøg	1
Musvåge	0-1
Grønbenet Rørhøne	1
Natugle	1
Skovhornugle	1
Grønspætte	2
Stor Flagspætte	5-7
Rødstjert	1
Spætmejse	3-6

De beskrevne lokaliteter, alfabetisk oversigt

Lokaliteter anført med kursiv er medtaget som en del af en større lokalitet

Lokalitetsnavn	nummer
Adslev Skov	715080
Agri Sø	701545
<i>Ahl Hage-kysten</i>	<i>se Ebeltoft Vig</i>
Ahl Plantage	701390
<i>Ajstrup Krat</i>	<i>se Havkær Skov</i>
<i>Alhale</i>	<i>se Lerdrup Bugt</i>
Alken Enge	737024
Alling Sø	705200
Allinggård Sø	705220
Allingkloster Skov	705210
Almind Sø	743365
<i>Almosen</i>	<i>se Fjeld Skov</i>
<i>Alrø Poller</i>	<i>se Lerdrup Bugt</i>
Alrø	727260
Alvad Sø	721365
Amstrup Mose	727350
Amstrup Red	727370
<i>Anholt Nordstrand</i>	<i>se Ørkenen</i>
<i>Ansø Enge</i>	<i>se Skærbækdalen</i>
<i>Arnakke</i>	<i>se Jernhatten</i>
Asferg Mose	729450
<i>Assedrup Enge</i>	<i>se Norsminde Fjord</i>
Astrup Mose	751800
Attrup Kær og Bjørnholm Mose	701090
Auning Skov	747070
<i>Avnsøerne</i>	<i>se Brassø</i>
<i>Baskær Skov</i>	<i>se Borum Møllebæk</i>
Begtrup Vig og Røn	701790
<i>Besser Rev</i>	<i>se Stavns Fjord</i>
<i>Bette Anholt</i>	<i>se Eskeplet</i>
Birkesig	701013
<i>Birksø</i>	<i>se Lillesø og Birksø ved Ry</i>

Bjarup Mose	743060
Bjerregrav Mose	729150
Bjertrup Skov	715030
<i>Bjørnholm Mose</i>	<i>se Attrup Kær</i>
Blegind Mose	715015
<i>Boelsrev</i>	<i>se Sødringholm Strand</i>
Bogens Sø	701750
Bolmose	751380
Borgmesterskoven ved Stilling	715115
Borre Sø	743355
Borum Møllebæk	703170
Borum Stormose	751360
Borup-moserne, Helgenæs	701861
Bosserne	741110
Brabrand Sø	751500
Brassø, Avnsøerne og Vejlso	743360
Brattingsborg Skov, Lushage og Vesborg	741444
<i>Brunmose</i>	<i>se Auning Skov</i>
<i>Brunskov</i>	<i>se Svinding og Nørre Alum Skov</i>
Bryrup Langsø og Karlsø	749240
Bøjstrup Skov	721350
<i>Bønnerup Strand vest</i>	<i>se Skærbækhest</i>
<i>Bønnerup Strand øst</i>	<i>se Treåmølle Bugt</i>
Båstrup Sø og Fårbjerg	745230
Clausholm, Mygind Skov og Skader Å	709100
Constantinsborg Skov	751540
Dagstrup Mose	739310
Damsbro Mose	713300
Dejret Øhoved og Tved Øhoved	701650
Drastrup Enge med slambede	747510
Dronningborg Bredning	731100
Dronningborg Skov	731140
<i>Drødhøj Mose</i>	<i>se Borup Mose</i>
Dråby Storskov	701310
Dråby Sø	701320
Dyrby Krat og Kærby Mølle	729490
Dyrehaven og Lunden ved Rugård	701016
Dystrup-Ramten Sø og Huldremose	725530

<i>Dødeå-engene</i>	<i>se Brabrand Sø</i>
Døjsø	745040
<i>Ebeltoft Færgehavn</i>	<i>se Øerne</i>
Ebeltoft Vig, Ahl Hage og Skovgårde Strandenge.....	701055
<i>Egens Sand</i>	<i>se Egens Vig</i>
Egens Vig og Sand	739150
Ejer Skov	745140
<i>Ellesø</i>	<i>se Gravbæk</i>
Elløv Enge	739270
Elsegårde Skov	701435
<i>Emborg Odde</i>	<i>se Mossø</i>
Engen og Kæret på Anholt	707341
Engetved Sø	749380
Esby Moser.....	701871
Eskebækmosen	745045
Eskeplet	723300
Essenbæk Mose (Volk Mølle).....	747601
Fajstrup Krat og Vognkær Skov.....	711090
<i>Fajstrup Nederskov</i>	<i>se Skove vest for Lading</i>
Faurskov (Sølund Skov).....	709056
Fejrup-moserne, Helgenæs.....	701940
Findal-Fredhave	727550
<i>Firgårde Skov</i>	<i>se Hemstok</i>
Fjeld Skov	721300
Fjelsted Gadekær.....	719780
Fjordplantagen.....	735840
<i>Fladbro Enge</i>	<i>se Nørreådal</i>
Fladbro Skov	717210
Flakket på Anholt	707320
Floes Skov	747270
Fløjstrup Kær	751703
Fløjstrup Skov	751705
Fogstrup Mose	749395
Fornæs og Kragenæs	707050
Frederiksdal Hedemose	743250
<i>Fredhave</i>	<i>se Findal</i>
Frijsenborg Sønderskov.....	713450
Fuglekær	751480

Fuglemose ved Grauballe	743191
Fuglevad Moser, Helgenæs	701835
<i>Fuglevrå</i>	<i>se Torskov</i>
Fuglsang Hede	707120
<i>Fuglsø Gadekær</i>	<i>se Fuglsø-moserne</i>
Fuglsø Mose (Rougsø)	735020
Fuglsø-moserne	701761
Funder Stormose	743445
Funder Ådal og Vesterskov Banke	743300
Funderholme	743310
Fussing Sø	729030
Fussingø Skov	729050
<i>Fussingø Tuemose</i>	<i>se Tuemosen</i>
<i>Færgehavnen, Ebeltoft</i>	<i>se Øerne</i>
<i>Følle Bund</i>	<i>se Ugelbølle-Følle Strand</i>
<i>Følle Strand</i>	<i>se Ugelbølle-Følle Strand</i>
<i>Fårbjerg</i>	<i>se Båstrup Moserne</i>
Galten Gammelmose og Præstedam	703016
Galten Sømose	703015
Gammel Dyrehave (Frijsenborg)	711120
Gammelgård Sø (Veng Mose) og Pittersø	715180
Gammelmose ved Fuglslev	701220
Gammelmose ved Grauballe	743196
Gassum Mose	729515
<i>Geding Mose</i>	<i>se Kasted Mose</i>
Geding Sø	751305
<i>Giber Å</i>	<i>se Moesgård Have</i>
<i>Gjellerup Egekrat</i>	<i>se Brabrand Sø</i>
Gjerlev Kær	723440
Gjern Bakker	705010
Gjerrild Klint	725035
Gjerrild Nederskov	725060
Gjerrild Nordstrand og Stavshoved	725150
Gjerrild Overskov	725070
Gjesing Mose, Løvenholm	735142
<i>Gl. Estrup</i>	<i>se Lunden og Gl. Estrup</i>
Glatved Strand	707250
<i>Grane Langsø</i>	<i>se Tingdal-søerne</i>

Grauballe Mose	705230
Gravbæk og Ellesø	743356
Gravlev Mose	701115
Grenå Enge	707015
Grund Fjord	747235
<i>Grundfør Mølle</i>	<i>se Lilleådal</i>
Grøttrup Mose og Moselund (Hesselballe)	751075
Gubsø Mose og Hestehave	743170
Gudensø.....	737180
Gudenå fra Resenbro til Sminge Sø	743145
Gudenå fra Silkeborg til Resenbro	743140
Gudenå fra Svostrup til Alling Å's udløb	705140
<i>Gudenåbredningen</i>	<i>se Tebbestrup Kær</i>
Gudenådalene ved Langå	717070
Gudenå-parken, Vasen og Kongslund.....	731040
Gunderup Grusgrav	719810
Gungerne	701023
Gunnerup Mose og Vilstrup Mose	747640
<i>Gydeløkke Skov</i>	<i>se Borum Møllebæk</i>
<i>Gåsehage</i>	<i>se Øerne</i>
<i>Hadrup Skov</i>	<i>se Tornbjerg Skov</i>
<i>Hadsten Lilleå-dal</i>	<i>se Lilleå-dalen</i>
<i>Hadsten Skov</i>	<i>se Faurskov</i>
Haldsø	747615
Haraldslund Skov	713105
<i>Hattemagerskov</i>	<i>se Kvottrup Skov</i>
Havkær Skov og Ajstrup Krat	719151
<i>Havnø Hage</i>	<i>se Mariager Fjord Hadsund-Havnø</i>
<i>Havskov</i>	<i>se Vosnæs Pynt</i>
<i>Hejbæk Skov</i>	<i>se Tovstrup Østerskov</i>
Hemstok, Nygårde og Firgårde Skov	737055
<i>Hesselbjerg Skov</i>	<i>se Fussingø Skov</i>
Hestehave ved Kalø.....	739170
Hestehave ved Tirstrup	701070
Hevring Hede	735200
<i>Himmelbjerget</i>	<i>se Rye Nørreskov</i>
Hinge Sø	743210
Hinnerup Skov og Norringure	713057

<i>Hinnerup Teglværk</i>	<i>se Lilleådal</i> en i Hinnerup
Hjelm	701460
<i>Holbækgård Strandenge</i>	<i>se Udby og Holbækgård Strandenge</i>
Hollandsbjerg Holme	735880
Holmmose ved Grauballe.....	743198
<i>Holmskov</i>	<i>se Bjarup Mose</i>
Hornbæk Enge.....	731070
Hornslet Grusgrav	733325
Horsemose	701845
Horskær	727200
Hov Røn	727120
<i>Hulbæk</i>	<i>se Rødkær Enge</i>
<i>Huldremose</i>	<i>se Dystrup Sø</i>
Hvalløs Kær	709110
Hvedelandet og Østrup Skov.....	723640
Hvidmose syd for Asferg	729460
Høgebjerg Skov.....	709130
<i>Højkol Skov</i>	<i>se Høvid</i>
Hørbylunde.....	743290
Hørret Skov og Langballe Krat	751720
<i>Hørslev Mose</i>	<i>se Bolmose</i>
Høskov	751547
Høvid og Højkol Skov, Ildal Bæk.....	749025
<i>Hårup Sande</i>	<i>se Silkeborg Nordskov</i>
<i>Hårvadbros</i>	<i>se Lilleå-dalen mellem Hadsten og Grundfør</i>
<i>Ildal Bæk</i>	<i>se Høvid Skov</i>
Illerup Ådal	745080
<i>Issehoved</i>	<i>se Nordvestlige Samsø</i>
Jelenge (Vejlby Nord)	751227
Jennum Mose.....	729541
<i>Jenskær</i>	<i>se Thorsø</i>
Jernhatten og Arnakke.....	701120
Jevskær og Fredskov	701060
Julsø (inkl. Alø og Rosvig).....	737200
<i>Kalgård Sø</i>	<i>se Tingdal-søerne</i>
Kalsehoved Skov.....	727170
Kalsemade og Kalsenakke	727190
Kalø Slotsruin og enge	739160

Kare Holm	735830
<i>Karlby Klint</i>	<i>se Sangstrup og Karlby Klint</i>
<i>Karlsø</i>	<i>se Bryrup Langsø</i>
Kastbjerg Ådal	719312
Kasted-Geding Mose	751301
Kastrup Skov og Virup Skov	751140
<i>Katbjerg Odde</i>	<i>se Mariager Fjord 719006</i>
Kjellerup Sø	719625
<i>Klapskov</i>	<i>se Norring Vesterskov</i>
<i>Klemstrup Skov</i>	<i>se Fjeld Skov</i>
Knudsminde Mose	739077
Knudsø	737005
Kolindsund	721015
<i>Kolsø</i>	<i>se Skærbækdalen, Ansø Enge og Kolsø</i>
<i>Kongsgårde Skov</i>	<i>se Stavsøre</i>
<i>Kongslund</i>	<i>se Gudenå-parken</i>
<i>Kongsø</i>	<i>se Tingdal-søerne</i>
Kragemose (Samsø)	741310
<i>Kragenæs</i>	<i>se Fornæs</i>
Kragmose, Helgenæs	701930
<i>Kragsø v. Grenå</i>	<i>se Grenå Enge</i>
Krakær	701470
Kristrup-Romalt Enge og slambede	731045
<i>Kulsø</i>	<i>se Kvindsø</i>
Kvindsø og Kulsø	749250
Kvottrup Skov og Mose, Hattemagerskov	751340
Kyholm	741130
Kysing Fjord	727060
Kysmose ved Mundelstrup	751310
<i>Kærby Mølle</i>	<i>se Dyrby Krat</i>
<i>Kæret på Anholt</i>	<i>se Engen og Kæret på Anholt</i>
Kølsmose	751485
<i>Labing Mølle</i>	<i>Lyngbygård Skov og Ådal</i>
Lading Sø	711020
<i>Langballe Krat</i>	<i>se Hørret Skov</i>
<i>Langkær v. Bidstrup</i>	<i>se Voer Mølleådal</i>
Langsø i Skramsø Plantage	739050
Langsø, Løvenholm	735150

Langå Egeskov	717075
Langå Sø	717007
<i>LECA-lergravene</i>	<i>se Vissing Lergrave</i>
Lerdrup Bugt og Alrø Poller	727240
<i>Lerdrup Enge</i>	<i>se Lerdrup Bugt</i>
Lillering Skov.....	751610
<i>Lillesø i Skramsø Plantage</i>	<i>se Øjesø</i>
Lillesø og Birksø ved Ry	737026
Lillesø ved Skanderborg	745020
Lilleå-dalen i Hinnerup	713210
Lilleå-dalen mellem Hadsten og Grundfør.....	709200
<i>Limelle Skov</i>	<i>se Skørring Overskov</i>
<i>Lindholm Hoved</i>	<i>se Mossø</i>
Lindholm og Rumpen	741120
Linå Vesterskov.....	743080
Lisbjerg Skov og Trige Skov.....	751180
Lunden og Gl. Estrup	747120
Lunden v. Galten	703043
<i>Lunden ved Rugård</i>	<i>se Dyrehaven</i>
Lundhof Skov	727465
<i>Lushage</i>	<i>se Brattingsborg Skov</i>
<i>Lyngballe Skov</i>	<i>se Skove vest for Lading</i>
Lyngbygård Skov og Ådal	751350
Lyngsø	743370
<i>Lyngsø Hul</i>	<i>se Skramsø Mølle</i>
Lyngå Skov	709350
Lysemose ved Grauballe	705250
Lysmose syd for Låsby	737107
Læsten Bakker	729130
Løjstrup Skov	717110
Låsby Østerskov	737103
<i>Majgård Mose</i>	<i>se Borup Moserø</i>
Mariager Fjord fra Hadsund til Havnø Hage.....	719007
Mariager Fjord fra Katbjerg Odde til Hadsund	719006
Mariager Yderfjord inkl. Ajstrup Bugt, Treskelbakkeholm og Pletten.....	719003
<i>Marselisborg Skov</i>	<i>se Torskov</i>
Medkær	739300
Mejlgård-skovene	725430

Mellempolde.....	723250
Mellerup Enge	723070
Moesgård Have og Giber Å.....	751707
Moesgård Storskov.....	751700
<i>Moesgård Strand</i>	<i>se Moesgård Storskov</i>
Mols Bjerge og Strandkær	701500
<i>Morsholt Mose</i>	<i>se Randlev-Ørting Mose</i>
<i>Mose ved Flagspættevej, Fuglsø</i>	<i>se Fuglsø-moserne</i>
<i>Moselund</i>	<i>se Grøttrup Mose</i>
Mossø	737130
<i>Mygind Skov</i>	<i>se Clausholm</i>
Møgelmosen på Samsø.....	741430
Møgelmosen sydvest for Ramten.....	725560
Møllegrund.....	723140
Møllerup-skovene	739110
<i>Mølleskov v. Galten</i>	<i>se Vedelslund Skov</i>
Mørke Kær	733080
<i>Mågeøen</i>	<i>se Ugelbølle og Følle Strand</i>
<i>Mårup Skov, Samsø</i>	<i>se Nordby Hede</i>
Nederskov	703005
Nordby Hede og Mårup Skov	741301
<i>Nordstrand, Anholt</i>	<i>se Ørkenen</i>
Nordvestlige Samsø med Issehoved.....	741311
Norring Enge	713075
Norring Vesterskov og Klapskov	713410
<i>Norringure</i>	<i>se Hinnerup Skov</i>
Norslund Skov.....	751833
Norsminde Fjord og Assedrup Enge.....	727065
<i>Nygårde Skov</i>	<i>se Hemstok</i>
<i>Nørre Ålum Skov</i>	<i>se Svinding</i>
<i>Nørrekær</i>	<i>se Råby Kær</i>
Nørremose ved Grauballe.....	743195
Nørreris Skov og Udstrup Skov	713500
Nørreå-dalen (Fladbro Enge)	717200
Odder Dyrehave og Rathlousdal Skov	727025
<i>Odpoold</i>	<i>se Råby Odde</i>
Overgård Sø (ved Funder).....	743286
Overgårdss Inddæmning og kysten øst for	719016

Paderup Mose	731200
Pannerup-Todbjerg Mose	751160
<i>Paradiset</i>	<i>se Silkeborg Sønderskov</i>
<i>Paradisøerne</i>	<i>se Borre Sø</i>
Pilbrodalen	745380
Pinds Mølle-dalen	751450
<i>Pittersø</i>	<i>se Gammelgård Sø</i>
<i>Pletten</i>	<i>se Mariager Yderfjord</i>
<i>Porskær</i>	<i>se Gudenå fra Resebro til Sminge Sø</i>
<i>Potsø, Løvenholm</i>	<i>se Gjelsing Mose</i>
<i>Præstedam</i>	<i>se Galten Gammelose</i>
<i>Pytsø</i>	<i>se Tingdal-søerne</i>
<i>Pøtsø</i>	<i>se Ørnsø</i>
Ramten Skov	725510
<i>Ramten Sø</i>	<i>se Dystrup Sø</i>
Randlev-Ørting Mose	727470
<i>Rathlousdal Skov</i>	<i>se Odder Dyrehave</i>
<i>Ravnskov</i>	<i>se Søby Fredskov</i>
Ravnsø	737085
Ringelmose Skov	739140
Ringkloster og Sønderø	745205
Ringsø Smørmose og Vesterkær	721280
Ris Skov	751052
Ris Sø	745155
Romalt Bakker.....	731060
<i>Romalt Enge</i>	<i>se Krstrup-Romalt Enge</i>
Rosenholm Skov	733170
<i>Rosvig</i>	<i>se Julsø</i>
Rugård Nørresø	701015
Rugård Søndersø	701025
Ry Møllesø	737181
Rye Nørreskov og Himmelbjerget.....	737010
Rye Sønderskov.....	737020
Ryomgård Enge.....	721255
<i>Rævsø</i>	<i>se Tingdal-søerne</i>
Rødkær Enge og Hulbæk	743357
Rønbæksøen	713056
Råby Kær og Nørrekær	723170

Råby Odde (Odpold)	723200
<i>Sall Skov</i>	<i>se Søbygård Skov</i>
Salten Langsø	749050
Salten Ådal	749330
<i>Saltværket, Mariager Fjord</i>	<i>se Mariager Fjord 719006</i>
<i>Sandhagen</i>	<i>se Ebeltoft Vig</i>
<i>Sandmark Skov</i>	<i>se Skaføgård Skovsø</i>
Sangstrup og Karlby Klint	725005
<i>Schoubyes Sø</i>	<i>se Silkeborg Nordskov</i>
<i>Sechers Plantage</i>	<i>se Skaføgård Skovsø</i>
Sengeløkke Mose	739076
Sepstrup Sande	749160
Silkeborg Langsø	743400
Silkeborg Nordskov og Hårup Sande	743020
Silkeborg Sønderskov og Slåensø	749070
Silkeborg Vesterskov	743030
Silkeborg Østerskov	743050
Simonsmose	719331
Sivmose ved Boeslum	701024
<i>Sjelle Skov</i>	<i>se Skørring Overskov</i>
<i>Skader Ådal</i>	<i>se Clausholm</i>
Skaføgård Skovsø, Sandmark Skov og Sechers Plantage	733030
<i>Skalbjerg Skov</i>	<i>se Vilhelmsborg</i>
Skalmstrup Vig	723110
Skanderborg Dyrehave	745015
Skanderborg Sø	745500
Skarresø	721200
Skivholme Skov	703225
Skove vest for Lading	711095
<i>Skovgårde Strandenge</i>	<i>se Ebeltoft Vig</i>
<i>Skovmøllen</i>	<i>se Moesgård Have og Giber Å</i>
Skramsø Mølle og Lyngsø Hul	739350
<i>Skræddermose</i>	<i>se Fløjstrup Skov</i>
<i>Skærbro Kær</i>	<i>se Vessø</i>
Skærbækdalen ved Veng	715200
Skærbækdalen, Ansø Enge og Kolsø	749350
Skærbækhest (Bønnerup Strand vest)	725416
Skødshoved	701670

Skørring Overskov	703040
<i>Skåde Skov</i>	<i>se Moesgård Storskov</i>
Skårup Mose	745330
Sletterhage	701900
<i>Slåensø</i>	<i>se Silkeborg Sønderskov</i>
Sminge Sø	705180
<i>Snåstrup Mølle</i>	<i>Lynghygård Skov</i>
Solbjerg-Stilling Sø	715020
Sondrup Plantage og Uldrup Bakker	727380
Sondrup Strand	727400
Sophie-Amaliegård Skov	733300
Sortesø ved Skanderborg	745030
<i>Sostrup Skov</i>	<i>se Gjerrild Nederskov</i>
Splidholm	727210
Spørring Ådal	709190
Stavns Fjord	741200
<i>Stavnshoved</i>	<i>se Gjerrild Nordstrand</i>
Stavsøre og Kongsgårde Skov, Helgenæs	701830
<i>Stavtrup Skov</i>	<i>se Brabrand Sø</i>
Stenalt Skov	735650
Stenrevet	<i>se Udby og Holbækgård Strandenge</i>
<i>Stilling Skov</i>	<i>se Borgmesterskoven</i>
<i>Stilling Sø</i>	<i>se Solbjerg-Stilling Sø</i>
Stillingsborg Mose ved Grauballe	705240
Stjær Stenskov og Søskov	703120
Stokmose vest for Hyllested	701131
Store Sjørup Gadekær	735541
Storekær og Viemose	745225
Stormose ved Hyllested	701045
Storring Præstegårdsskov og Søhave	703100
Storskov ved Brabrand Sø	751545
Storskov ved Tvillum	705260
<i>Strandkær</i>	<i>se Mols Bjerge</i>
Stubbe Sø	701180
Støvring Enge	723050
Støvringgård-skovene	723610
Svanegrund	727900
<i>Svejstrup Skov</i>	<i>se Voer Mølleådal</i>

Svinding og Nørre Ålum Skov	729070
Svingelmosen	711130
Sø vest for Lisbjerg Skov	751181
Søby Fredskov	727130
Søby Rev	727140
Søby Strand	727145
Søbygård Skov (Sall Skov og Søbylunde)	711260
Søbygård Sø	711270
<i>Søbylunde</i>	<i>se Søbygård Skov</i>
<i>Sødringholm Skov</i>	<i>se Eskeplet</i>
Sødringholm Strand	723310
<i>Søhave</i>	<i>se Storring Præstegårdsskov</i>
Søledet	735430
<i>Sølund Skov</i>	<i>se Faursskov</i>
Sølund Sø	709057
Sølvsten Damme	711060
Sømose ved Frederiksdal	743255
<i>Sønderbæk</i>	<i>se Bjerregrav Mose</i>
<i>Sønderhede</i>	<i>se Bjerregrav Mose</i>
<i>Sønderkær</i>	<i>se Øster Tørslev Kær</i>
<i>Sønderskov v. Frijsenborg</i>	<i>se Frijsenborg Sønderskov</i>
Sønderskov ved Rugård	701030
<i>Søndervoer</i>	<i>se Voer Mølleådal</i>
<i>Sønderø</i>	<i>se Ringkloster</i>
<i>Søskov</i>	<i>se Brabrand Sø</i>
<i>Tangen</i>	<i>se Sødringholm Strand</i>
Tavlbord Mose ved Grauballe	743199
Tebbestrup Kær (Gudenåbredningen)	731162
Tebstrup Sø	745170
Thomasholm Mose ved Grauballe	743197
Thorsø og Jenskær	743380
Tillerup Sø	701690
Tingdal-søerne	749215
<i>Tingvad Kær</i>	<i>se Yderup Kær</i>
Tinning Mose	713455
Tinning Skov	713400
Tjerrild Mose	739330
Tjærby Enge	731130

Tolløkke Skov	701980
Tornbjerg Skov og Hadrup Skov	727490
Torskov (Marselisborg Skov).....	751710
Torup Sø	749214
<i>Totten på Anholt</i>	<i>se Ørkenen</i>
Tovstrup Østerskov og Hejbæk Skov	705055
<i>Trambermose</i>	<i>se Fuglsø-moserne</i>
Tranebjerg Mose.....	741436
Tranemose	741434
<i>Tranevig</i>	<i>se Funderholme</i>
<i>Trangsmosegård Fredskov</i>	<i>se Jevskær</i>
<i>Trankær Mose</i>	<i>se Østerby Mose</i>
<i>Trehøje</i>	<i>se Mols Bjerge</i>
<i>Trekanten, Samsø</i>	<i>se Nordby Hede</i>
<i>Treskelbakkeholm</i>	<i>se Mariager Yderfjord</i>
Treå Mølle Bugt (Bønnerup Strand øst).....	725410
<i>Trige Skov</i>	<i>se Lisbjerg</i>
Troldkær vest for Stubbe Sø.....	739040
Trusø i Nonneholt Plantage.....	719760
Tuemosen	729110
Tunø	727600
<i>Tved Øhoved</i>	<i>se Dejret Øhoved</i>
<i>Tørvesø</i>	<i>se Funderholme</i>
Tåning Sø og Ådal	745090
Tåstrup Mose	751602
Tåstrup Sø	751600
Udby og Holbækgård Strandenge og Stenrevet	735405
Udbyover Sø	719200
<i>Udstrup Skov</i>	<i>se Nørreris Skov</i>
Ugelbølle Strand, Følle Strand og Mågeøen	739200
<i>Uldrup Bakker</i>	<i>se Sondrup-Uldrup</i>
<i>Uller Eng</i>	<i>se Hørret Skov</i>
<i>Ulvsø</i>	<i>se Funderholme</i>
Vallum Sø	721240
<i>Vandstedet</i>	<i>se Nordvestlige Samsø</i>
Vasen og Tustrup Skov	747730
<i>Vasen ved Randers</i>	<i>se Gudenå-parken</i>
Vedelslund Skov (Mølleskov).....	703025

<i>Vejlby Nord enge</i>	<i>se Jelenge</i>
<i>Vejlsø</i>	<i>se Brassø</i>
Vejrø.....	741100
Velling Skov og Velling Igelsø.....	749290
<i>Veng Mose</i>	<i>se Gammelgård Sø</i>
Veng Sø.....	715160
<i>Vesborg</i>	<i>se Brattingsborg Skov</i>
Vessø og Skærbro Kær.....	737185
<i>Vester Tørslev Enge</i>	<i>se Østerkær Bæks enge</i>
<i>Vesterkær</i>	<i>se Ringsø Smørmose</i>
Vestermose ved Vrold.....	745060
<i>Vesterskov Banke</i>	<i>se Funder Ådal</i>
<i>Viemose</i>	<i>se Storekær og Viemose</i>
Vilhelmsborg og Skalbjerger Skov.....	751750
<i>Vilstrup Mose</i>	<i>se Gunnerup-Vilstrup Moser</i>
Vindskov.....	751365
<i>Virup Skov</i>	<i>se Kastrup Skov</i>
Vissing Lergrave.....	709207
Voer Mølleådal.....	717020
<i>Voermølle Bakker</i>	<i>se Voer Mølleådal</i>
<i>Vognkær Skov</i>	<i>se Fajstrup Krat</i>
<i>Voldbyholt Skov</i>	<i>se Skove vest for Lading</i>
<i>Volk Mølle</i>	<i>se Essenbæk Mose</i>
Vorup Kær og Gudenå vest for Randers.....	731161
Vosnæs Pynt og Havskov.....	751105
Vrads Sande.....	749200
Vrinneres Strand Stenrev.....	701601
Yderup (Tingvad) Kær.....	751320
Øerne, Fægehavnen og Gåsehage.....	701400
Øjesø og Lillesø i Skramsø Plantage.....	739060
Ølst Bakker.....	731220
Ørkenen på Anholt.....	707305
<i>Ørnereden</i>	<i>se Moesgård Storskov</i>
Ørnsø og Pøtsø.....	743330
<i>Ørting Mose</i>	<i>se Randlev-Ørting Mose</i>
Ørting Storskov.....	727460
Øster Tørslev Kær og Sønderkær.....	723130
Østerby (Trankær) Mose.....	751850

<i>Østerhede, Samsø</i>	<i>se Nordby Hede</i>
Østerkær Bæks enge	719900
<i>Østerkær ved Fårup</i>	<i>se Bjerregrav Mose</i>
<i>Østervoer Skov</i>	<i>se Voer Mølleådal</i>
<i>Østrup Skov</i>	<i>se Hvedelandet</i>
Åby Eng og Eskelund	751402
Åkær Enge	727430
Åkær Hestehave (Storskov)	727440
<i>Århus Ådal nedstrøms Ringgaden</i>	<i>se Åby Eng</i>
Årslev Enge	751550
Årslev Skov	751048

