

# Fuglelokaliteterne i Vejle Amt

Udgivet af Dansk Ornitologisk Forening med støtte fra Skov- og Naturstyrelsen

Fuglelokaliteterne i Vejle Amt

af Kim Biledgaard og Morten Nielsen

Forside: Tilde Carlsen

© Dansk Ornitologisk Forening 1998

Denne rapport må ikke kopieres, hverken helt eller delvis, uden forudgående skriftlig aftale med Dansk Ornitologisk Forening. Ved citat skal der tydeligt henvises til Dansk Ornitologisk Forening som kilde.

Udsnit af kort © Kort- og Matrikelstyrelsen, gengivet med tilladelse nr. (G 103-96)

ISBN 87-90310-24-1

Udgivet af Dansk Ornitologisk Forening med støtte fra Skov- og Naturstyrelsen.

Dansk Ornitologisk Forening  
Vesterbrogade 140 A  
1620 København V  
Tlf. 3131 4404  
Fax 3131 2435

## Indhold

Forord	4
De optalte lokaliteter	5
De optalte arter	6
Optællingsmetode	8
Vurdering af undersøgelsesintensitet	8
Materiale fra tidligere undersøgelser	9
Klassifikation	9
Rødliste for fugle	13
Bearbejdning	16
Fremtiden	16
Litteratur	16
Hvordan læses lokalitetsbeskrivelserne?	17
Yderligere oplysninger	18
De beskrevne lokaliteter, opdelt på kommuner	19
Lokalitetsbeskrivelser	21
De beskrevne lokaliteter, alfabetisk oversigt	bagest

## Forord

Med denne rapport over fuglelokaliteterne i Vejle Amt er det vor hensigt at bidrage med den nyeste viden om de danske fuglelokaliteter og deres fugleliv. Denne rapport er en del af en serie, der med en rapport for hvert amt tilsammen beskriver de ca. 2000 vigtigste fuglelokaliteter i Danmark.

Materialet, der ligger til grund for rapporten, er indsamlet som led i Projekt Fuglenes Danmark, et projekt under Dansk Ornitologisk Forening, der havde til formål at kortlægge de danske yngre- og rastefugles udbredelse og antal og sammenligne de indkomne resultater med tilsvarende tidligere undersøgelser. Resultaterne fra den øvrige del af undersøgelsen publiceres i værket "Fuglenes Danmark".

Projekt Fuglenes Danmark blev ledet af en styringsgruppe bestående af Jon Fjeldså, Hans Meltofte og Arne Jensen (Dansk Ornitologisk Forening), Sten Asbirk (Skov- og Naturstyrelsen), Henning Nøhr og Bo Svenning Pedersen (Ornis Consult), Stefan Pihl (Danmarks Miljøundersøgelser) og Lars Møller Nielsen (Aage V. Jensens Fonde).

Hele projektet Fuglenes Danmark har kun kunnet gennemføres på grund af betydelig støtte fra Aage V. Jensens Fonde - en støtte, vi er meget taknemmelige for.

Der er tidligere (Ferdinand og Dybbro) publiceret større oversigter over de danske fuglelokaliteter og deres fugleliv. Lorenz Ferdinands "Større Danske Fuglelokaliteter", der udkom i 1971, var den første reelle samling af oplysninger om fuglene på de danske fuglelokaliteter, men behandlede kun omkring 400 lokaliteter. Tommy

handlede kun omkring 400 lokaliteter. Tommy Dybbro udgav i 1982 rapporter for alle amter (undtagen Ribe, hvor beskrivelsen kom i en anderledes form i 1990) med oplysninger om ca. 2000 lokaliteter over hele landet.

Denne nye rapportserie skal ses som en ajourføring og udbygning af disse oplysninger. Som noget nyt sammenligner vi vore nye resultater med de tidligere undersøgelser.

Desværre er ikke alle amtets fuglelokaliteter undersøgt lige grundigt. Dansk Ornitologisk Forening modtager derfor gerne alle supplerende oplysninger om de nævnte fuglelokaliteter til brug for den løbende revision af beskrivelserne.

En varm tak til de mange optællere, der med deres store, ulønnede indsats i felten har samlet grundlaget for denne rapport. Kim Biledgaard har indsamlet og indtastet materialet. Tak.

En ikke mindre varm tak til Peer Lindballe for et meget stort arbejde med indtastning af oplysningerne fra tidligere lokalitetsregistreringer.

Tak til Michael Grell, der som videnskabelig konsulent på projektet har udformet skemaer og vejledninger samt været behjælpelig med afklaringen af en lang række spørgsmål og kritisk gennemlæsning af manuskriptet.

Det er vort håb, at oplysningerne i denne rapport vil blive brugt både i arbejdet med at beskytte de danske fugle og deres levesteder og som inspiration for fugle- og naturinteresserede til at besøge nye steder.

## De optalte lokaliteter

Vi har tilstræbt at få optalt alle lokaliteter, der ved de foregående undersøgelser har vist sig så gode, at de kunne klassificeres som mindst fuglelokalitet af kategori 3 (se afsnit om klassifikation). Hertil kommer undersøgelser på en række lokaliteter, som projektets lokale koordinatører eller andre i lokalafdelingen havde forventning om kunne huse en betydelig mængde fugle. I nogle lokalafdelinger, hvor der har været et stort antal optællere til rådighed, er der optalt en lang række lokaliteter, der ikke kan klassificeres som højere end kategori 4.

Det har været ønsket, at søer, moser, ferske enge, strandenge og skove skulle optælles, men da arbejdet med en grundig gennemgang af et amts lokaliteter er en endog meget stor opgave, har det været nødvendigt at prioritere. Dette betyder, at typisk skovene og de lokaliteter, der ligger langt fra større byer (hvor de fleste ornitologer bor), ikke er tilfredsstillende undersøgt.

Det skal kraftigt understreges, at dét, at en lokalitet ikke er omtalt i denne rapport, på ingen måde kan tolkes, som om der ikke er betydende bestande af fugle på denne lokalitet. Det kan i lige så høj grad skyldes, at der ikke foreligger oplysninger om lokaliteten. I en del tilfælde er der i denne rapport nævnt sporadiske oplysninger fra en lokalitet. Lokaliteten kan i disse tilfælde nemt rumme langt større ornitologiske interesser end beskrevet. Disse lokaliteter har fået undersøgelseskode 2 eller 3 i rammen øverst på beskrivelsen.

Der er kun i begrænset omfang medtaget oplysninger om rastende fugle i de kystnære havområder. Oplysningerne herom kan delvis findes i Danish Game Review (vol. 15, nr. 1, 1997).

Miljøministeriet og amterne foretager en løbende naturovervågning på en række lokaliteter. Vi har med tak modtaget og brugt oplysninger fra Danmarks Miljøundersøgelser, Skov- og Naturstyrelsens feltstationer, fra Reservatsektionen og fra statsskovdistrikterne. Hvor disse oplysninger er anvendt, er det nævnt ved lokalitetsbeskrivelsen.

Det har desværre ikke været muligt at inddrage alle registreringer, der er udført i perioden mel-

lem de tidligere lokalitetsregistreringer og denne undersøgelse, og der kan derfor være både publicerede og upublicerede oplysninger, som ikke fremgår af denne rapport. Det har heller ikke været muligt at medtage resultaterne fra alle amters overvågning i fuldt omfang, ligesom mange enkeltundersøgelser, publiceret i de grønne foreningers tidsskrifter, heller ikke i alle tilfælde er inddraget. Men som nævnt i afsnittet Fremtiden er det Dansk Ornitologisk Forenings hensigt løbende at vedligeholde dette rapportssystem, så det samlet fremtræder som det mest omfattende og aktuelle værk om de danske fuglelokaliteter.

### Hvad er en lokalitet?

En lokalitet defineres i praksis om et naturområde af én bestemt type, evt. en sammensat naturtype. Den typiske lokalitet er en sø med umiddelbart tilstødende mindre eng- eller moseområde, en skov eller en strandeng.

Ferdinand (1971) definerer fuglelokaliteter som "sammenhængende dele af landskabet, inden for hvilke en bestemt fugleart eller fuglegruppe enten har mulighed for at yngle eller har mulighed for fouragering igennem længere tid, således at stedet giver eksistensmulighed for visse fuglearter eller fuglegrupper". Der vil kun i få tilfælde være tvivl om afgrænsningen af lokaliteten, når man står på stedet.

Der er i et mindre antal tilfælde lavet lidt om på lokalitetens afgrænsning i forhold til Dybbro. Dette skyldes typisk permanent opdyrkning af engområder, således at det opdyrkede område ikke længere indgår i optællingsområdet.

En række meget store lokaliteter er søgt opdelt i underlokaliteter, hvor der er foretaget særskilt optælling i hvert område. Ved sammenligning med tidligere undersøgelser skal disse underlokaliteter slås sammen til én.

Denne opdeling i større eller mindre lokaliteter kan påvirke klassifikationen, således at en stor lokalitet samlet vil kunne klassificeres højere end det samme område opdelt i mindre lokaliteter. Der er ved afgrænsningen af lokaliteterne ikke taget hensyn hertil, men kun til at lokaliteten er geografisk velafgrænset.

## De optalte arter

Følgende arter er så vidt muligt medtaget i oversigten over lokalitetens ynglefugle. I særlige tilfælde og f.eks. efter ønske fra optælleren eller grundejeren er sårbare eller lokalt sjældne arter ikke omtalt. Disse arter er markeret med \*.

### Vådområder, klitter, heder og enge

Lille lappedykker	Grønbenet rørhøne	Fjordterne
Toppet lappedykker	Blishøne	Havterne
Gråstrubet lappedykker	Strandskade	Dværgterne
Sorthalset lappedykker	Klyde	Alk
Skarv	Lille præstekrave	Lomvie
Rørdrum	Stor præstekrave	Tejst*
Knopsvane	Hvidbrystet præstekrave	Hedelærke
Grågå	Almindelig ryle	Engpiber
Canadagås	Brushane	Skærpiber
Krikand	Dobbeltbekkasin	Markpiber
Atlingand	Stor regnspove	Gul vipstjert
Knarand	Stor kobbersneppe	Bjergvipstjert
Gråand	Tinksmed*	Sortstrubet bynkefugl*
Spidsand	Rødben	Bynkefugl
Skeand	Stenvender*	Stenpikker
Troldand	Hættemåge	Nattergal
Taffeland	Stormmåge	Græshoppesanger
Ederfugl	Sildemåge	Drosselrørsanger
Toppet skallesluger	Sølvmåge	Sivsanger
Rørhøg	Svartbag	Kærsanger
Vandrikse	Ride	Rørsanger
Plettet rørvagtel	Splitterne	Pungmejse

### Skove

Skarv	Huldue	Misteldrossel
Fiskehejre	Natugle	Lundsanger
Stor skallesluger	Skovhornugle	Rødtoppet fuglekonge
Hvinand	Natravn	Korttået træløber
Hvepsevåge	Grønspætte	Pirol
Spurvehøg	Sortspætte*	Rødrygget tornskade
Duehøg	Lille flagspætte	Nøddekrige
Musvåge	Vendehals	Ravn
Skovsneppe	Sjagger	Gulirisk
Svaleklire*	Vindrossel	

### Truede og sjældne arter

omtales som hovedregel ikke. Dog kan de være omtalt på lokaliteter, hvor de i forvejen er særdeles velkendte. Det drejer sig om følgende arter:

Nordisk lappedykker	Hedehøg	Dværgmåge
Sort stork	Fiskeørn	Sandterne
Pibeand	Lærkefalk	Sortterne
Rødhovedet and	Urfugl	Slørugle
Bjergand	Engsnarre	Stor hornugle
Rød glente	Trane	Mosehornugle
Havørn	Hjejle	Perleugle
Blå kærhøg	Sorthovedet måge	Isfugl (på Sjælland)

Biæder  
Hærfugl

Vandstær  
Blåhals

Høgesanger  
Stor tornskade

### Rastefugle

Følgende arter er så vidt muligt medtaget i oversigten over lokalitetens rastefugle. I tilfælde, hvor der kun optræder meget få eksemplarer af almindelige fugle, kan forekomsten være udeladt.

Lille lappedykker  
Toppet lappedykker  
Gråstrubet lappedykker  
Nordisk lappedykker  
Skarv  
Rørdrum  
Fiskehejre  
Knopsvane  
Pibesvane  
Sangsvane  
Sædgås  
Kortnæbbet gås  
Blisgås  
Grågås  
Canadagås  
Mørkbuget knortegås  
Lysbuget knortegås  
Gravand  
Pibeand  
Krikand  
Atlingand  
Knarand  
Gråand  
Spidsand  
Skeand

Troldand  
Taffeland  
Bjergand  
Ederfugl  
Havlit  
Sortand  
Fløjsand  
Hvinand  
Lille skallesluger  
Toppet skallesluger  
Stor skallesluger  
Rørhøg  
Blå kærhøg  
Fjeldvåge  
Havørn  
Kongeørn  
Fiskeørn  
Vandrefalk  
Dværgfalk  
Blishøne  
Strandskade  
Klyde  
Lille præstekrave  
Stor præstekrave  
Hjejle

Strandhjejle  
Vibe  
Islandsk ryle  
Sandløber  
Dværgryle  
Krumnæbbet ryle  
Sortgrå ryle  
Almindelig ryle  
Brushane  
Dobbeltbekkasin  
Stor regnspove  
Lille regnspove  
Stor kobbersneppe  
Lille kobbersneppe  
Svaleklire  
Sortklire  
Rødben  
Hvidklire  
Tinksmed  
Mudderklire  
Stenvender  
Odinshane  
Mosehornugle  
Isfugl

## Optællingsmetode

### Ynglefugle

Optælling er i denne undersøgelse søgt gennemført med 3-5 besøg i ynglesæsonen i mindst ét år. For en lang række lokaliteter er der dog optællinger fra mere end ét år. Omvendt er ynglefugletallet for en del lokaliteter anslået på baggrund af et enkelt eller to besøg.

Optællingsmetodikken er udførligt beskrevet i en vejledning, der blev udleveret til alle optællere inden start på optællingerne. Herudover fik optællerne tilbudt en noget mere udførlig "Optællingskalender", hvor særlige forhold for de enkelte arter er beskrevet.

Optællerne blev bedt om at angive antallet af ynglende fugle i interval, hvor laveste antal angiver antallet af sikre og sandsynlige ynglepar og højeste tal angiver summen af sikre, sandsynlige og mulige ynglepar. Denne opfordring er desværre ikke blevet fulgt i et så stort omfang, at det kunne anvendes i tabellerne i denne rapport. Derfor anvendes det højeste tal fra optællingsskemaerne i rapportens tabeller.

### Rastefugle

Optælling er i denne undersøgelse søgt gennemført med 8-10 årlige besøg i projektets tre år. For enkelte lokaliteter er der dog kun optællinger fra ét eller to år.

Optællingsmetodikken er udførligt beskrevet i en vejledning, der blev udleveret til alle optællere inden start på optællingerne.

### Generelt

Alle optællinger blev ført ind på et af to skemaer "Forårs- og ynglefugleskema" og "Efterår og vinter", hvor en lang række arter var fortrykt. På skemaerne var plads til resultater fra ca. 10 optællingsdage. På "Forårs- og ynglefugleskemaet" var endvidere plads til, at optælleren kunne skrive det antal ynglepar, han/hun skønnede på baggrund af de besøg, der var anført på skemaet.

For alle lokaliteter er udfyldt et "Miljøskema" med oplysninger om driftsforhold, trusler og lignende og et "Lokalitetsskema" med oplysninger om beliggenhed, afgrænsning af tælleområde m.m.

Alle skemaer blev indsendt til projektets lokal Koordinator, der gennemgik dem for eventuelle fejl og usikre oplysninger. Disse forhold blev afklaret mellem optæller og lokal Koordinator, hvorefter fugleoptællingerne blev indtastet i en database.

Herudover blev der i et vist omfang indsamlet oplysninger fra anden side (se forordet). Her blev de væsentligste oplysninger indtastet og medtaget.

## Vurdering af undersøgelsesintensitet

En sammenligning af resultaterne fra forskellige optællinger kræver normalt, at optællingerne er udført efter samme metodik, ved samme antal besøg og helst af samme optæller. Dette er i praksis ikke muligt ved så store undersøgelser som denne. Derfor er undersøgelsesintensiteten beskrevet med følgende udtryk:

### 1 Grundigt undersøgt

betyder, at lokaliteten er grundigt undersøgt med flere besøg over flere undersøgelsesår, og at de anførte antal af rastende og ynglende fugle må anses for at være meget tæt på de korrekte.

### 2 Rimeligt undersøgt

betyder, at lokaliteten er undersøgt i rimeligt omfang ved flere besøg i et år eller besøgt flere gange i løbet af undersøgelsesperioden.

### 3 Mangelfuldt undersøgt

betyder, at der kun foreligger spredte oplysninger, evt. kun oplysninger fra ét enkelt besøg.

Der kan være forskellig vurdering af optællinger af yngle- og rastefugle, angivet ved foranstående stort bogstav hhv. Y og R. Eksempelvis betyder Y1 grundig ynglefugletælling og R3 mangelfuld rastefugletælling.

Ferdinand og Dybbro anvendte et tilsvarende system med 1, 2 eller 3 plusser, hvor 3 plusser angav den bedste undersøgelse. Hvor der i de tidligere undersøgelser kun er delvis dækning, så tal-



lene er svært sammenlignelige, er dette nævnt under Dækning.

Ved sammenligning af tal fra denne og tidligere undersøgelser skal der altid lægges vægt på undersøgelsesintensiteten. Kun optællinger med samme vurdering kan nogenlunde sammenlignes. Er der forskel i undersøgelsesintensitet, vil optællingen med den højeste vurdering normalt vise

en større del af de fugle, der rent faktisk var til stede på lokaliteten. Tabellerne over antal af fugle på de dårligt dækkede lokaliteter viser nemlig et minimum af tilstedeværende fugle. Derfor kan lokaliteter med en lav vurdering af undersøgelsesintensiteten sagtens rumme væsentlig større antal fugle af de anførte arter og forekomst af arter, der ikke er nævnt.

## Materiale fra tidligere undersøgelser

Til sammenligning med resultaterne fra denne undersøgelse har vi medtaget de publicerede oplysninger fra hhv. Ferdinand og Dybbro. Disse resultater er uanset optællingsår opført under 1970 for Ferdinands og 1980 for Dybbros undersøgelser. Der er for mange arter kun oplyst fore-

komst uden talangivelse. I disse tilfælde er ynglefund af tekniske årsager blot noteret som 1. I langt de fleste tilfælde vil det være tydeligt at se i tabellerne. I øvrigt henvises til beskrivelsens punkt Dækning.

## Klassifikation

Alle lokaliteter er klassificeret efter Falk: "Udkast til vejledning til metoder i biologisk klassifikation af naturlokaliteter" med ganske få rettelser og ændringer, der er gennemført efter aftale med forfatteren.

Opdeling af de enkelte lokalitetstyper (skov, vand, kyst, eng) har som regel været uproblematisk, men for de mere sammensatte lokaliteter er der i flere tilfælde nævnt to klassifikationer, f.eks. V2, E3.

Kriterierne for klassifikation af de enkelte naturtyper er vist i tabellerne på de følgende sider. Der er visse ændringer i forhold til de tidligere anvendte klassifikationer. Både Ferdinand og Dybbro opdelte rastefuglelokaliteter efter de artsgrupper, der forekom på stedet, eks. TG for gåselokalitet og TA for andelokalitet. Denne opdeling er nu erstattet af en fælles rasteklassifikation. Samtidig er den nye klassifikation relateret til den aktuelle rødliste (Rødliste '90) i stedet for at bruge en række specificerede arter.

<b>Klassifikation af ynglefuglelokaliteter</b>			
	<b>Skove</b>	<b>Vådområder</b>	<b>Heder</b>
<b>I</b>	<p><b>Arter</b> Ynglepar af rødlistearter af kategori akut truet, sjældnen eller sårbar</p> <p>Yngleplads for skarv</p> <p>Forekomst af mindst 7 fåtallige arter*</p> <p><b>Bestande</b> Meget store bestande af særligt hensynskrævende rødlistearter</p> <p>Store bestande af: Fiskehejre 100 par Hvepsevåge 10 par Musvåge 15 par Duehøg 10 par Huldue 3 par Korttået træløber 10 par</p>	<p><b>Arter</b> Ynglepar af rødlistearter af kategori akut truet, sjældnen eller sårbar</p> <p><b>Bestande</b> Meget store bestande af særligt hensynskrævende rødlistearter</p> <p>Store bestande af: Gråstrubet lappedykker 20 par Krikand 10 par Atlingand 8 par Knarand 3 par Skeand 25 par Troidand 15 par Taffeland 20 par Grågås 40 par Rørhøg 5 par Hættemåge 2000 par Vandfugle** i alt 200 par</p>	<p><b>Arter</b> Ynglepar af rødlistearter af kategori akut truet, sjældnen eller sårbar</p> <p><b>Bestande</b> Meget store bestande af særligt hensynskrævende rødlistearter</p> <p>Store bestande af: Krikand 5 par Stor regnspove 5 par</p>
<b>II</b>	<p><b>Arter</b> Forekomst af: Huldue Korttået træløber Forekomst af mindst 4 fåtallige arter*</p> <p><b>Bestande</b> Store bestande af hensynskrævende rødlistearter</p> <p>Mindre bestande af: Fiskehejre 50 par Hvepsevåge 5 par Musvåge 10 par Duehøg 5 par</p>	<p><b>Arter</b> Forekomst af: Knarand Rørhøg</p> <p><b>Bestande</b> Store bestande af hensynskrævende rødlistearter</p> <p>Mindre bestande af: Gråstrubet lappedykker 10 par Krikand 5 par Atlingand 4 par Skeand 12 par Taffeland 6 par Troidand 5 par Grågås 10 par Vandrikse 10 par Dobbeltbekkasin 10 par Hættemåge 300 par Vandfugle** i alt 60 par</p>	<p><b>Bestande</b> Store bestande af særligt hensynskrævende rødlistearter</p> <p>Mindre bestande af: Krikand 2 par Stor regnspove 2 par</p>
<b>III</b>	<p><b>Arter</b> Forekomst af: Fiskehejre Hvepsevåge Duehøg Forekomst af mindst 3 fåtallige arter*</p> <p><b>Bestande</b> Mindre bestande af særligt hensynskrævende rødlistearter</p> <p>Mindre bestand af: Musvåge 5 par</p>	<p><b>Arter</b> Forekomst af: Gråstrubet lappedykker Krikand Atlingand Skeand Taffeland Troidand Grågås Vandrikse Dobbeltbekkasin Hættemåge Græshoppesanger</p> <p><b>Bestande</b> Mindre bestande af særligt hensynskrævende rødlistearter</p> <p>Vandfugle ** i alt 30 par</p>	<p><b>Arter</b> Forekomst af: Krikand Stor regnspove</p> <p><b>Bestande</b> Mindre bestande af særligt hensynskrævende rødlistearter</p>
<b>IV</b>	<p><b>Levesteder</b> Alle øvrige skove, krat og levende hegn.</p>	<p><b>Levesteder</b> Alle øvrige vådområder</p>	<p><b>Levesteder</b> Alle øvrige heder og klitter</p>

\* Natravn, vendehals, grønspætte, nøddekrieger, pirol, skovsneppe, sjagger, vindrossel, misteldrossel, ravn, kernebidder

\*\* Ande- og vadefugle samt vandhøns og lappedykkere

<b>Ynglefuglelokalteter fortsat</b>			
	<b>Kyster</b>	<b>Enge</b>	<b>Kulturlandskaber</b>
<b>I</b>	<p><b>Arter</b> Ynglepar af rødlistearter af kategori akut truet, sjældnen eller sårbar Yngleplads for skarv</p> <p><b>Bestande</b> Meget store bestande af særligt hensynskrævende rødlistearter</p> <p>Store bestande af: Ederfugl 200 par Stor kobbersneppe 20 par Alm. ryle 20 par Brushane 20 par Klyde 60 par Sildemåge 20 par Stormmåge 1000 par Hættemåge 2000 par Fjordterne 30 par Havterne 60 par Vandfugle** i alt 200 par</p>	<p><b>Arter</b> Ynglepar af rødlistearter af kategori akut truet, sjældnen eller sårbar</p> <p><b>Bestande</b> Meget store bestande af særligt hensynskrævende rødlistearter</p>	<p><b>Arter</b> Ynglepar af rødlistearter af kategori akut truet, sjældnen eller sårbar</p> <p><b>Bestande</b> Meget store bestande af særligt hensynskrævende rødlistearter</p>
<b>II</b>	<p><b>Arter</b> Forekomst af: Stor kobbersneppe Alm. ryle Brushane Sildemåge</p> <p><b>Bestande</b> Store bestande af rødlistearter af kategori hensynskrævende</p> <p>Mindre bestande af: Knopsvane 10 par Ederfugl 50 par Klyde 30 par Stormmåge 150 par Hættemåge 300 par Fjordterne 10 par Havterne 30 par Vandfugle** i alt 60 par</p>	<p><b>Bestande</b> Store bestande af særligt hensynskrævende rødlistearter</p>	<p><b>Bestande</b> Store bestande af særligt hensynskrævende rødlistearter</p>
<b>III</b>	<p><b>Arter</b> Forekomst af: Ederfugl Klyde Fjordterne Havterne</p> <p><b>Bestande</b> Mindre bestande af særligt hensynskrævende rødlistearter</p> <p>Vandfugle** i alt 30 par</p>	<p><b>Arter</b> Forekomst af: Gul vipstjert</p> <p><b>Bestande</b> Mindre bestande af særligt hensynskrævende rødlistearter</p> <p>Vandfugle** i alt 30 par</p>	<p><b>Bestande</b> Mindre bestande af særligt hensynskrævende rødlistearter</p>
<b>IV</b>	<p><b>Levesteder</b> Alle øvrige strandenge og andre kystnære områder udenfor omdrift</p>	<p><b>Levesteder</b> Alle øvrige enge og overdrev</p>	<p><b>Levesteder</b> Alle øvrige stærkt menneskepåvirkede biotoper</p>

\*\* Ande- og vadefugle samt vandhøns og lappedykkere

<b>Klassifikation af rastefuglelokalteter</b>	
Alle naturtyper	
<b>I</b>	<p><b>Arter</b> Regelmæssig forekomst af: Havørn Vandrefalk</p> <p><b>Bestande</b> Meget store forekomster af særligt ansvarskrævende rødlistearter</p> <p>Regelmæssig forekomst af: Gæs i alt 600 Sang- og pibesvane 200 Knopsvane 1000 Blishøne 10000 Andre svømmefugle i alt 5000</p> <p>Vibe 10000 Hjejle 10000 Andre vadefugle i alt 5000</p> <p>Forekomst af meget stort antal rastende rovfugle</p>
<b>II</b>	<p><b>Arter</b> Regelmæssig forekomst af: Sangsvane Pibesvane</p> <p><b>Bestande</b> Store forekomster af særligt ansvarskrævende rødlistearter</p> <p>Regelmæssig forekomst af: Gæs i alt 200 Knopsvane 200 Blishøne 5000 Andre svømmefugle i alt 1000</p> <p>Vibe 5000 Hjejle 5000 Andre vadefugle i alt 1000</p> <p>Forekomst af et større antal rastende rovfugle</p>
<b>III</b>	<p><b>Bestande</b> Mindre forekomster af særligt ansvarskrævende rødlistearter</p> <p>Regelmæssig forekomst af: Gæs i alt 10 Svømmefugle i alt 200 Vadefugle i alt 200, dog undtaget vibe og hjejle</p> <p>Forekomst af et mindre antal rastende rovfugle</p>
<b>IV</b>	<p><b>Levesteder</b> Alle øvrige vådområder</p>

## Rødliste for fugle

### Kategori Ex (forsvundet), E (akut truet), V (sårbar) og R (sjælden)

Art	Latinsk navn	Kategori
Alm. kjove	<i>Stercorarius parasiticus</i>	Ex
Blåhals	<i>Luscinia svecica</i>	Ex
Ellekrag	<i>Coracias garrulus</i>	Ex
Havørn	<i>Haliaeetus albicilla</i>	Ex
Hærfugl	<i>Upupa epops</i>	Ex
Mellemflagspætte	<i>Dendrocopos medius</i>	Ex
Nordisk lappedykker	<i>Podiceps auritus</i>	Ex
Rovterne	<i>Sterna caspia</i>	Ex
Rødhovedet and	<i>Netta rufina</i>	Ex?
Slangeørn	<i>Circaetus gallicus</i>	Ex
Sort stork	<i>Ciconia nigra</i>	Ex
Stor hornugle	<i>Bubo bubo</i>	Ex
Stortræppe	<i>Otis tarda</i>	Ex
Tredækker	<i>Gallinago media</i>	Ex
Vandrefalk	<i>Falco peregrinus</i>	Ex
Engsnarre	<i>Crex crex</i>	E
Fiskeørn	<i>Pandion haliaetus</i>	E
Hjejle	<i>Pluvialis apricaria</i>	E
Hvidbr. præstekrave	<i>Charadrius alexandrinus</i>	E
Hvid stork	<i>Ciconia ciconia</i>	E
Sandterne	<i>Gelochelidon nilotica</i>	E
Slørugle	<i>Tyto alba</i>	E
Sortterne	<i>Chlidonias niger</i>	E
Tinksmed	<i>Tringa glareola</i>	E
Trane	<i>Grus grus</i>	E
Urfugl	<i>Lyrurus tetrix</i>	E
Drosselrørsanger	<i>Acrocephalus arundinaceus</i>	V
Hedehøg	<i>Circus pygargus</i>	V
Høgesanger	<i>Sylvia nisoria</i>	V
Kirkeugle	<i>Athene noctua</i>	V
Lærkefalk	<i>Falco subbuteo</i>	V
Stenvender	<i>Arenaria interpres</i>	V
Stor skallesluger	<i>Mergus merganser</i>	V (A)
Alk	<i>Alca torda</i>	R
Bjergand	<i>Aythya marila</i>	R (A)
Bramgås	<i>Branta leucopsis</i>	R
Dværgrmåge	<i>Larus minutus</i>	R
Dværgerterne	<i>Sterna albifrons</i>	R
Fyrremejse	<i>Parus montanus</i>	R
Gulhovedet vipstjert	<i>Motacilla flava flavissima</i>	R

**Kategori Ex (forsvundet), E (akut truet), V (sårbar) og R (sjælden), fortsat**

Art	Videnskabeligt navn	Kategori
Gulirisk	<i>Serinus serinus</i>	R
Hvinand	<i>Bucephala clangula</i>	R
Isfugl	<i>Alcedo atthis</i>	R
Karmindompap	<i>Carpodacus erythrinus</i>	R
Lille flagspætte	<i>Dendrocopos minor</i>	R
Lomvie	<i>Uria aalge</i>	R
Markpiber	<i>Anthus campestris</i>	R
Mosehornugle	<i>Asio flammeus</i>	R
Pibeand	<i>Anas penelope</i>	R
Plettet rørvagtel	<i>Porzana porzana</i>	R
Pungmejse	<i>Remiz pendulinus</i>	R
Ride	<i>Rissa tridactyla</i>	R
Rød glente	<i>Milvus milvus</i>	R
Rødtoppet fuglekonge	<i>Regulus ignicapillus</i>	R
Rørdrum	<i>Botaurus stellaris</i>	R
Savisanger	<i>Locustella luscinioides</i>	R
Skægmejse	<i>Panurus biarmicus</i>	R
Skærpiber	<i>Anthus spinoletta</i>	R
Sorth. lappedykker	<i>Podiceps nigricollis</i>	R
Sortspætte	<i>Dryocopus martius</i>	R
Sortstrubet bynkefugl	<i>Saxicola torquata</i>	R
Spidsand	<i>Anas acuta</i>	R
Splitterne	<i>Sterna sandvicensis</i>	R
Stor tornskade	<i>Lanius excubitor</i>	R
Svaleklire	<i>Tringa ochropus</i>	R
Tejst	<i>Cepphus grylle</i>	R
Turteldue	<i>Streptopelia turtur</i>	R
Vagtel	<i>Coturnix coturnix</i>	R
Vandstær	<i>Cinclus cinclus</i>	R

**Kategori X (særligt hensynskrævende) og A (særligt ansvarskrævende)**

Art	Videnskabeligt navn	Kategori
Agerhøne	<i>Perdix perdix</i>	X
Kornværbling	<i>Miliaria calandra</i>	X
Broget fluesnapper	<i>Ficedula hypoleuca</i>	X
Bysvale	<i>Delichon urbica</i>	X
Digesvale	<i>Riparia riparia</i>	X
Dobbeltbekkasin	<i>Gallinago gallinago</i>	X
Gråspurv	<i>Passer domesticus</i>	X
Hedelærke	<i>Lullula arborea</i>	X
Jernspurv	<i>Prunella modularis</i>	X
Rødstjert	<i>Phoenicurus phoenicurus</i>	X

**Kategori X (særligt hensynskrævende) og A (særligt ansvarskrævende) fortsat**

Art	Videnskabeligt navn	Kategori
Sanglærke	<i>Alauda arvensis</i>	X
Sivsanger	<i>Acrocephalus schoenobaenus</i>	X
Stormmåge	<i>Larus canus</i>	X
Toplærke	<i>Galerida cristata</i>	X
Tornirisk	<i>Carduelis cannabina</i>	X
Vibe	<i>Vanellus vanellus</i>	X
Alm. ryle	<i>Calidris alpina schinzii</i>	A
Bjergand	<i>Aythya marila</i>	A (R)
Ederfugl	<i>Somateria mollissima</i>	A
Grågås	<i>Anser anser</i>	A
Klyde	<i>Recurvirostra avosetta</i>	A
Knopsvane	<i>Cygnus olor</i>	A
Kortnæbbet gås	<i>Anser brachyrhynchus</i>	A
Knortegås, lysbuget	<i>Branta bernicla hrota</i>	A
Skarv (mellemskarv)	<i>Phalacrocorax carbo sinensis</i>	A
Rødstrubet lom	<i>Gavia stellata</i>	A
Sangsvane	<i>Cygnus cygnus</i>	A
Sortand	<i>Melanitta nigra</i>	A
Stor skallesluger	<i>Mergus merganser</i>	A (V)
Toppet skallesluger	<i>Mergus serrator</i>	A

**Kriterier for vådområder af international betydning for fugle**

Disse kriterier er benyttet ved udpegning af vådområder i henhold til Ramsar-konventionen. Antallet af fugle udgør ca. 1% af de rastende/overvintrende populationers vurderede størrelse. Her gengives kun de for Danmark relevante arter og antal. Data fra Rose & Scott (1994), hvor den fuldstændige liste er gengivet.

Mellemskarv	1200	Skeand	400	Strandhjejle	1700
Knopsvane	1800	Taffeland	3500	Vibe	20000
Pibesvane	170	Troldand	7500	Islandsk Ryle	3500
Sangsvane	250	Bjergand	3100	do, rast i Vadehavet	6500
Sædgås	800	Ederfugl	20000	Sandløber	1000
Kortnæbbet gås	2250	Havlit	20000	Dværgryle	2100
Blisgås	4500	Sortand	8000	Krumnæbbet Ryle	4500
Grågås	1200	Fløjlsand	2500	Almindelig Ryle	22000
Bramgås	1640	Hvinand	3000	Brushane	33000
Knortegås, mørkb.	2540	Lille Skallesluger	150	Dobbeltbekkasin	27500
Knortegås, lysbug.	200	Tp. Skallesluger	1000	Stor Kobbersneppe	4200
Gravand	2500	Stor Skallesluger	1500	Lille Kobbersneppe	1000
Pibeand	7500	Blishøne	15000	Lille Regnspove	6500
Knarand	250	Strandskade	9000	Stor Regnspove	3500
Krikand	4000	Klyde	700	Sortklire	1200
Gråand	20000	Stor Præstekrave	500	Rødben	1500
Spidsand	700	Hjejle	10000	Hvidklire	1800
				Stenvender	700

## Bearbejdning

Tidligere publicerede oplysninger fra Ferdinand og Dybbro blev indtastet på edb i den bearbejdede form under hhv. 1970 og 1980.

De indsamlede optællinger blev bearbejdet i et program udviklet og venligst stillet til projektets rådighed af Kim Biledgaard, Horsens.

Hermed kunne der opstilles de tabeller, der er medtaget under hver enkelt lokalitet, så udviklingen på lokaliteterne kan overskues. Der skal

dog lægges mærke til oplysningerne om undersøgelsens grundighed for hver af de tre undersøgelsesperioder, og kun hvor undersøgelseskoden er ens, kan der foretages direkte sammenligninger.

Oplysningerne fra Lokalitetskemaet og Miljøskemaet er brugt til udarbejdelse af lokalitetsbeskrivelsen og til statistiske formål.

## Fremtiden

Det er Dansk Ornitologisk Forenings intention i fremtiden løbende at udarbejde nye beskrivelser af de enkelte lokaliteter, efterhånden som der kommer nye eller bedre oplysninger om dem. Til brug for dette modtager foreningen meget gerne enhver oplysning om den enkelte lokalitet, hvad

enten der er tale om enkeltoplysninger eller totaloptællinger. Også ældre oplysninger har interesse.

På forhånd tak.

## Litteratur

Anonym: EF-fuglebeskyttelsesområder og Ramsarområder. Kort og områdebeskrivelser. Skov- og Naturstyrelsen 1995.  
Asbirk, Sten & Steen Søgaard: Rødliste 90. Miljøministeriet 1992.  
Dybbro, Tommy: Fuglelokaliteter i Vejle Amt. Dansk Ornitologisk Forening 1982.  
Dybbro, Tommy: Status for de danske fuglelokaliteter. Dansk Ornitologisk Forening 1986  
Falk, Knud: Udkast til vejledning i metoder til biologisk klassifikation af naturlokaliteter. Skov- og Naturstyrelsen 1992.

Ferdinand, Lorenz: Fuglene i landskabet. Dansk Ornitologisk Forening 1980.  
Ferdinand, Lorenz: Større danske fuglelokaliteter. Dansk Ornitologisk Forening 1971.  
Jensen, Flemming Pagh: EF-Fuglebeskyttelsesområder og Ramsarområder - Kort og områdebeskrivelser, status 1995. Miljøministeriet, Skov- og Naturstyrelsen, København 1996.  
Rose, P.M & D.A. Scott: Waterfowl Population Estimates, IWRB Publication 29, 1994.



## Hvordan læses lokalitetsbeskrivelserne?

De enkelte overskrifter kan være udeladt ved nogle lokaliteter, hvis de ikke er relevante, eller hvis der ikke findes oplysninger om det pågældende emne for lokaliteten.

### I rammen

angives oplysninger om

- beliggenhedsamt og -kommune. I de tilfælde, hvor lokaliteten ligger i flere kommuner, er der normalt først anført den kommune, hvor den største del af lokaliteten ligger. Herefter andre kommuner, der har betydende dele af lokaliteten.
- Lokalitetsnummer er internt løbenummer i DOF's edb-system, hvor de 3 første cifre er det officielle kommunenummer.
- lokalitetstype.
- ornitologisk klassifikation. Se definition i metodeafsnit.
- oplysning om ejerforhold, hvis de er kendt, evt. blot en/flere ejere, offentlig eller privat.
- Dækning/undersøgelsesintensitet i nyeste undersøgelse. Se definition i metodeafsnit. Opdeles i dækning af raste- (R) og ynglefugletællinger (Y).
- UTM-koordinater i zone 32; koordinaten for lokalitetens midtpunkt anvendes.
- Beskrivelse: Måned/år for udarbejdelse samt navn på den, der har lavet beskrivelsen.

### Beskrivelse

Her gives en beskrivelse af lokalitetens naturforhold og udseende samt evt. oplysninger om nylige forbedringer/ændringer i form af pleje, genopretning, afvanding, opdyrkning m.m.

### Karakteristik

Her omtales hovedsagelig de arter, der ligger til grund for klassifikationen. Udviklingen i lokalitetens fugleliv kommenteres.

### Dækning

Her angives kvaliteten af tidligere optællinger, jf. metodeafsnit, og der beskrives eventuelle afvigelser fra fuld optælling af hele lokaliteten.

### Beskyttelser

Omtale af gældende beskyttelsesregler, fredninger, reservatordninger (i det omfang, det er kendt). Den generelle beskyttelse efter Naturbeskyttelseslovens § 3 omtales ikke, da den dækker langt størsteparten af lokaliteterne.

### Erhvervsudnyttelse

Evt. anvendelse af lokaliteten til put&take, placering af dambrug, jagtudlejning i større omfang m.m. Herudover kan nævnes særlig forhold vedr. land- og skovbrugsdrift.

### Rekreativ udnyttelse

Her beskrives, om der er særlig anvendelse som hundetræningsbane, skydebane, mange orienteringsløb, hyppig kanosejlad eller anden anvendelse til forstyrrende aktiviteter i væsentligt omfang.

### Ekskursionsmål

Her omtales gode udsigtspunkter, evt. fugletårne, adgangsforhold, evt. Fugleværnsfondsreservat m.m.

### Beskyttelsesbehov

Her beskrives særlige trusler, herunder konstaterede ulovligheder, samt forslag til forbedringer, naturgenopretning eller yderligere beskyttelse.

### Litteratur

Her nævnes kendte nyere artikler i bøger, lokalblade m.m., der fortæller mere grundigt om lokaliteten.

### **Optællere**

Her nævnes de personer, der har bidraget med oplysninger om lokaliteten i væsentligt omfang.

### **Kort**

Der vises udsnit af Kort- og Matrikelstyrelsens kort. Normalt er skala 1:25.000 anvendt, men ved store lokaliteter er 1:100.000 eller 1:200.000 anvendt. Kortudsnit er evt. forstørret eller formindsket.

### **Ynglefugletabel**

Kun de væsentligste af de arter, der findes på lokaliteten, medtages: Se afsnit om de optalte lokaliteter og arter.

### **Rastefugletabel**

Kun de væsentligste af de arter, der findes på lokaliteten, medtages: Se afsnit om de optalte lokaliteter og arter.

### **Om alle tabeller**

Alle tal er udtryk for registrerede eller skønnede antal ynglepar eller antal rastefugle. Der kan således optræde flere arter eller større antal af nævnte arter, end der er anført i tabellerne. Se afsnit om undersøgelsesintensitet.

I en del af det gamle materiale er der ikke altid opgivet tal for de enkelte arter, men blot at de forekommer, evt. som "flere" eller "almindelig". I de tilfælde er der i tabellen blot angivet antallet 1, hvilket fejlagtigt kan tolkes som en fremgang, når der i den nye undersøgelse er sat tal på. Denne angivelse er dog normalt kun tilfældet, hvor undersøgelseskvaliteten i den gamle undersøgelse var mangelfuld.

Meget sjældne og sårbare arter er ikke medtaget i tabellerne, medmindre det drejer sig om almindeligt kendte ynglepladser. Forekomsten indgår i klassifikationen.

## **Yderligere oplysninger**

Dansk Ornitologisk Forening har langt mere detaljerede oplysninger om fuglelivet på de fleste lokaliteter. Foreningen kan også tilbyde oversig-

ter over enkeltarters forekomst regionalt eller på landsplan. Henvendelse herom kan ske til foreningens hovedkontor.

## De beskrevne lokaliteter, opdelt på kommuner

### Brædstrup

601105 Additsøerne  
 601109 Klosterkær  
 601150 Væng Sø  
 601160 Halle Sø  
 601165 Stigsholm Sø  
 601180 Fuglrisdam  
 601185 Ring Sø  
 601189 Træden Sø  
 601196 Ommose  
 601210 Porskær  
 601223 Åstruplund  
 601231 Sletkær Grusgrav

### Egtved

605110 Engelsholm Sø  
 605130 Randbøl Hede  
 605170 Vingsted Sø

### Fredericia

607100 Rands Fjord  
 607485 Madsby Sø

### Gedved

609100 Vestbirk-søerne  
 609105 Vandhul ved Trampenbjerg  
 609110 Potmose  
 609120 Bomose  
 609135 Urup Enge  
 609201 Vorsø

### Give

611178 Galtkær  
 611180 Hastrup Sø  
 611186 Bollersø  
 611191 Rævling Mose  
 611211 Ringive Kommunesø  
 611226 Tøsby Søer

### Hedensted

613125 Drosballe Kær  
 613165 Solekær  
 613175 Remmerslund Grusgrav

### Horsens

615100 Nørrestrand  
 615151 Egebjerg Kær  
 615170 Bygholm Sø  
 615180 Bygholm Park  
 615200 Bollerstien (inkl. Horsens Losseplads)  
 615220 Horsens Fjord ud for Sejlet Nørreremark  
 615222 Brund Nordmark

615225 Dallerup Sø  
 615251 Kloben, Endelave  
 615252 Klinten på sydkysten af Endelave  
 615253 Flasken, Endelave  
 615254 Øvre, Endelave  
 615257 Lynger, Endelave  
 615258 Louisenlund, Endelave  
 615259 Sydkysten, Endelave

### Jelling

617100 Fårup Sø

### Juelsminde

619100 Borre Odde  
 619150 Hjarnø  
 619180 Glattrup Mose  
 619195 Palsgård Slotspark  
 619210 Ashåb  
 619215 Askær  
 619265 Rosenvold

### Kolding

621200 Gudsø Vig  
 621205 Eltang Vig  
 621210 Kidholme  
 621251 Donssøerne  
 621300 Kolding Inderfjord  
 621301 Kolding Slotsø  
 621400 Seljum

### Lunderskov

623100 Dollerup Sø

### Nørre Snede

625095 Melhom Mose  
 625102 Nørlund Plantage  
 625110 Harrild Hede  
 625120 Hampen Sø  
 625130 Torup Sø  
 625135 Ejstrup Sø  
 625140 Boest Mose  
 625145 Rørbæk Sø  
 625160 Kulsø

### Tørring-Uldum

627100 Uldum Kær

### Vamdrup

629100 Svanemosen  
 629150 Søgård Sø  
 629160 Bønstrup Sø

**Vejle**

631310 Grejsdalen

631325 Høgsholt Mose

631400 Vejle Inderfjord



En række skove og ådale, som er omtalt i "Fuglelokalteter i Vejle Amt" fra 1982, er stort set udækkede i forbindelse med Fuglenes Danmark. Det drejer sig om følgende lokaliteter, som ikke er medtaget i lokalitetsoversigten i denne rapport:

## **Skove:**

Palsgård Skov og Kongsø Plantage  
Addit Skovene  
Matstrup Skov/Donnerup Plantage  
Hansted Skov  
Boller Skovene  
Skovene langs nordsiden af Vejle Fjord  
Munkebjerg Skov/Gaurslund  
Jordrup Skovene  
Stenderup Skovene

## **Ådale/åer:**

Boest Bæk  
Gudenåen mellem Vestbirk og Mossø  
Matstrup Ådal  
Lille Hansted Å  
Byholm Å  
Gudenåen fra Tørring til Vestbirk  
Rohden Ådal  
Vejle Ådal, nedre løb  
Højten Bæk  
Vejle Ådal, øvre løb/Randbøldal  
Egtved Å  
Elbodalen  
Åkær Å  
Gudsø Mølleå  
Vester Nebel Å/Truds Å  
Kolding Ådal  
Seest Mølleå/Hylkedalen



## Additsøerne

<b>Amt:</b> Vejle
<b>Kommune:</b> Brædstrup
<b>Lokalitetsnr:</b> 601105
<b>Lokalitetstype:</b> Søer, plantage
<b>Klassifikation:</b> V3, S3

<b>Ejer:</b>
<b>Dækning:</b> Y3
<b>UTM E:</b> 539726
<b>UTM N:</b> 6212753
<b>Beskrivelse:</b> Kim Biledgaard 12/97

### Beskrivelse

Adskillige småsøer i område med plantage og hedepartier.

### Karakteristik

Meget varieret fugleliv pga. de forskellige naturtyper.

### Dækning

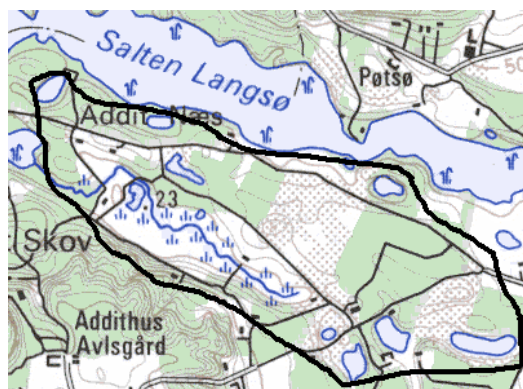
Der foreligger kun få nyere optællinger.

### Ekskursionsmål

Gode stier i hele området.

### Optællere

Kim Biledgaard.



### Ynglefugle, antal par

	1980	1995	1996
Lille Lappedykker	4	1	
Grågås	3	+	+
Gravand	2		
Krikand	2		
Taffeland	1?		
Troldand	1?		
Blishøne		5	
Dobbeltbekkasin	5		
Hættemåge	+	0	0
Skovhornugle			1
Bjergvipstjert		1	
Bynkefugl			1
Misteldrossel		2	
Grå Fluesnapper		1	
Grønsisken		1	
Gråsisken		1	2



## Klosterkær

<b>Amt:</b> Vejle
<b>Kommune:</b> Brædstrup
<b>Lokalitetsnr:</b> 601109
<b>Lokalitetstype:</b> Eng
<b>Klassifikation:</b> V2

<b>Ejer:</b>
<b>Dækning:</b> Y3
<b>UTM E:</b> 542901
<b>UTM N:</b> 6211317
<b>Beskrivelse:</b> Kim Biledgaard 12/97

### Beskrivelse

Større, sumpet engområde med spredt bevoksning.

### Karakteristik

Ynglende sumpfugle. Rasteplads for Sangsvaner, men antallet er faldet, efter at de ikke mere benytter den nærliggende Væng Sø.



### Dækning

Området er meget mangelfuldt optalt.

### Beskyttelser

Naturfredet.

### Ekskursionsmål

Kan overskues fra offentlig vej.

### Optællere

Kim Biledgaard, Peter Lange, Hans Pinstrup.

### Ynglefugle, antal par

	1980	1995
Gråand	4	
Vibe	4	
Dobbeltbekkasin	2	10
Nattergal		2
Kærsanger		2

### Rastefugle, årligt maksimum

	1993	1994	1995	1996
Knopsvane	7	10	22	
Sangsvane	24	66	115	23
Grågås	15	20	32	4
Canadagås		1		
Gravand			14	
Fjeldvåge	1		1	1
Tårnfalk			1	
Isfugl	3	1		
Flodsanger			1	
Stor Tornskade	1	1	1	
Ravn				35



## Væng Sø

<b>Amt:</b> Vejle
<b>Kommune:</b> Brædstrup
<b>Lokalitetsnr:</b> 601150
<b>Lokalitetstype:</b> Sø
<b>Klassifikation:</b> V, R3

<b>Ejer:</b>
<b>Dækning:</b> Y1, R1
<b>UTM E:</b> 540900
<b>UTM N:</b> 6210505
<b>Beskrivelse:</b> Kim Biledgaard 12/97

### Beskrivelse

Sø omgivet af skov, mod nord moseområde. Mindre rørskov.

### Karakteristik

Ynglende og rastende vandfugle.

### Dækning

Efter et genopretningsprojekt kulminerede antallet af fugle i 1994/95. Siden er antallet for de fleste arter faldet en del.

### Rekreativ udnyttelse

Jagt på omkringliggende arealer.

### Optællere

Kim Biledgaard, Hans Pinstrup.



### Ynglefugle, antal par

	1980	1993	1994	1995	1996
Toppet Lappedykker	5	4	5	4	3
Knopsvane	1		1	1	1
Gravand	2				
Gråand		2			
Taffeland		1			
Troldand		3			
Blishøne		3	7	5	4
Isfugl	2				
Rørsanger		1			

Tabel på næste side.





## Væng Sø

### Rastefugle, årligt maksimum

	1980	1993	1994	1995	1996
Lille Lappedykker		1	1	2	2
Toppet Lappedykker		14	14	17	13
Knopsvane		9	95	104	30
Sangsvane		3	117	77	6
Grågås		9			2
Gravand		3			2
Pibeand				44	
Gråand		120	10	40	115
Taffeland		16		8	20
Troldand		92	38	40	48
Hvinand		3	3	18	6
Stor Skallesluger	90	6		4	2
Blishøne		110	325	470	190
Isfugl		2	2	1	1



## Halle Sø

<b>Amt:</b> Vejle
<b>Kommune:</b> Brædstrup/Nørre Snede
<b>Lokalitetsnr:</b> 601160
<b>Lokalitetstype:</b> Sø
<b>Klassifikation:</b> V3, R3

<b>Ejer:</b>
<b>Dækning:</b> Y1, R1
<b>UTM E:</b> 529770
<b>UTM N:</b> 6204998
<b>Beskrivelse:</b> Kim Biledgaard 11/97

### Beskrivelse

Sø omgivet af løvskov og plantage på 3 sider, i sydenden eng. Bortset fra den nordlige del kun smal rørbræmme. Ligger i samme ådal som Stigsholm Sø og er forbundet med denne. Fungerer undertiden som "bagland" for Stigsholm Sø, som i isvintre ofte fryser til først.

### Karakteristik

Rastende og ynglende vandfugle.

### Dækning

Søens biologiske tilstand er tilsyneladende forværret de seneste år. Antallet af ynglende fugle er gået meget tilbage.

Antallet af Toppet Lappedykker i 1980 er sandsynligvis overvurderet.

### Rekreativ udnyttelse

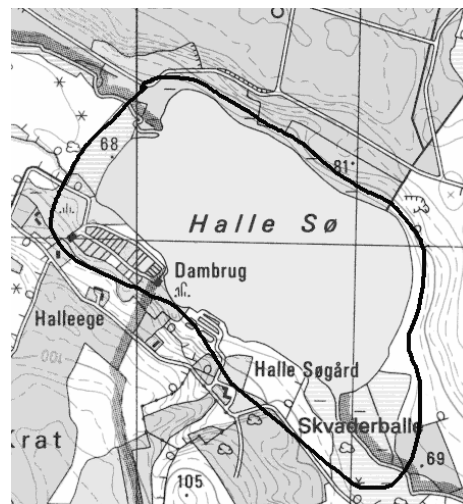
Lidt jagt i omkringliggende skove.

### Ekskursionsmål

Overskues fra offentlig vej ved søen.

### Optællere

Kim Biledgaard.



### Ynglefugle, antal par

	1970	1980	1993	1994	1995	1996
Lille Lappedykker	1		2			
Toppet Lappedykker	4	13	5	3	6	2
Knopsvane	2				1	0
Gravand			5	3	4	
Troldand			1			
Vandrikse					1	
Grønbenet Rørhøne	3				1	
Blishøne	5		4	2	4	2
Vibe			1			1
Dobbeltbekkasin	3				1	
Skovhornugle					1	
Rørsanger			2			

Tabel på næste side.



## Halle Sø

### Rastefugle, årligt maksimum

	1970	1980	1993	1994	1995	1996
Lille Lappedykker			8		4	1
Toppet Lappedykker	30		20	19	38	23
Sorthalset Lappedykker			2		1	3
Knopsvane	10		9	2	7	19
Sangsvane	40					76
Grågås			7	4	25	41
Canadagås				10		3
Gravand	18		51	17	30	8
Pibeand					4	2
Krikand					6	11
Gråand	450		130	60	210	125
Taffeland	35		76	48	38	34
Troldand			95	50	138	147
Hvinand	15		18	12	12	20
Stor Skallesluger	40		17	7	18	6
Fiskeørn			1	2	2	1
Blishøne			77	30	60	60
Ravn					24	3



## Stigsholm Sø

<b>Amt:</b> Vejle
<b>Kommune:</b> Brædstrup/Nørre Snede
<b>Lokalitetsnr:</b> 601165
<b>Lokalitetstype:</b> Sø
<b>Klassifikation:</b> V3, R2

<b>Ejer:</b>
<b>Dækning:</b> Y1, R1
<b>UTM E:</b> 530582
<b>UTM N:</b> 6203994
<b>Beskrivelse:</b> Kim Biledgaard 11/97

### Beskrivelse

Lavvandet, næringsrig sø med til tider bred rørbræmme. Omgivet af dyrkede marker og enge. Ligger i samme ådal som Halle Sø og er forbundet med denne.

### Karakteristik

Ynglende og rastende vandfugle.

### Dækning

Efter et genopretningsprojekt er søens dårlige tilstand kraftigt forbedret. Det har bevirket en stor fremgang i antallet af rastende fugle. Især Blishøne

og Sangsvane benytter igen stedet som fast rasteplads.

Antallet af Toppet Lappedykker i 1980 er sandsynligvis overvurderet.

### Rekreativ udnyttelse

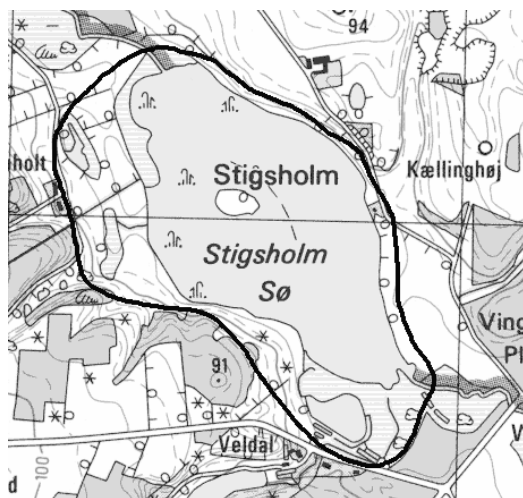
Lidt jagt på omliggende arealer.

### Ekskursionsmål

Overskues fra omkringliggende veje.

### Optællere

Kim Biledgaard.



Tabeller på næste side.



## Stigsholm Sø

### Ynglefugle, antal par

	1970	1980	1993	1994	1995	1996
Lille Lappedykker	3	2	5		4	
Toppet Lappedykker	5	12	3	3	4	
Knopsvane	13	7	2	1		2
Grågås				1		
Gravand	1	4	3	1		1
Gråand	5	5	1			1
Taffeland			2	1	2	0
Troldand	1	1	1	5	6	1
Vandrikse		2			1	
Grønbenet Rørhøne	5			2	1	1
Blishøne	3		8	4	7	7
Vibe		2	3		1	
Dobbeltbekkasin	4	2			1	
Skovhornugle					1	
Nattergal			1	1		1
Rørsanger			3	4	10	+3

### Rastefugle, årligt maksimum

	1970	1980	1993	1994	1995	1996
Lille Lappedykker			16	6	8	10
Toppet Lappedykker	15		14	15	15	8
Gråstrubet Lappedykker				1		3
Sorthalset Lappedykker			1	3	4	14
Skarv			2	3	4	6
Fiskehejre			3	1	3	2
Knopsvane		91	8	8	7	62
Sangsvane		42				59
Grågås				4	3	4
Canadagås						42
Gravand			19	4	8	17
Pibeand						24
Krikand			9		2	10
Gråand			70	15	25	80
Skeand					2	2
Taffeland	10		34	20	71	54
Troldand	60	100	69	50	40	96
Hvinand	10		11	9	4	14
Stor Skallesluger	25		8	10	10	68
Fiskeørn		1			1	2
Blishøne	15	150	81	30	310	360
Skægmejse			4			
Pungmejse					1	



## Fuglrisdam

<b>Amt:</b> Vejle
<b>Kommune:</b> Brædstrup
<b>Lokalitetsnr:</b> 601180
<b>Lokalitetstype:</b> Mose
<b>Klassifikation:</b> -

<b>Ejer:</b>
<b>Dækning:</b> Y3
<b>UTM E:</b> 533358
<b>UTM N:</b> 6202078
<b>Beskrivelse:</b> Kim Biledgaard 12/97

### Beskrivelse

Mose- og engområde med flere mindre vandhuller.

### Karakteristik

Ynglende vandfugle.

### Dækning

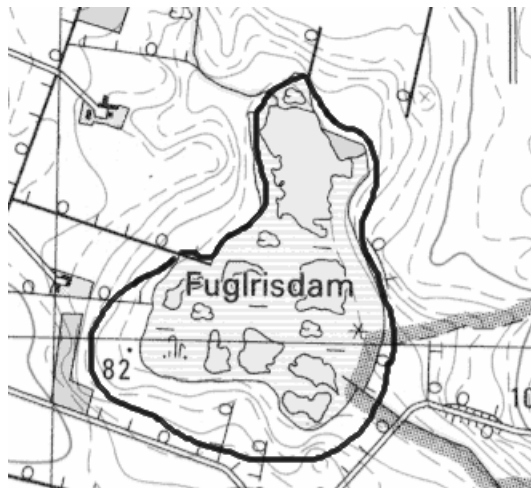
Skønt lokaliteten kun er dårligt dækket i perioden, er der ingen tvivl om, at fuglelivet er forringet siden 1980'erne.

### Beskyttelsesbehov

Området er under tilgroning, og rydning kunne måske genskabe områdets tidligere værdi som fuglelokalitet.

### Optællere

Kim Biledgaard.



### Ynglefugle, antal par

	1980	1993	1994
Lille Lappedykker	5		
Toppet Lappedykker	1	1	
Gråstr. Lappedykker	6		
Sorth. Lappedykker	1		
Knopsvane	1		
Gråand		1	
Taffeland	2		
Troldand	2		
Blishøne		1	5
Hættemåge	250	20	



## Ring Sø

<b>Amt:</b> Vejle
<b>Kommune:</b> Brædstrup
<b>Lokalitetsnr:</b> 601185
<b>Lokalitetstype:</b> Sø
<b>Klassifikation:</b> V, R3

<b>Ejer:</b>
<b>Dækning:</b> Y2, R2
<b>UTM E:</b> 537317
<b>UTM N:</b> 6202553
<b>Beskrivelse:</b> Kim Biledgaard 12/97

### Beskrivelse

Sø med rørbræmme, omgivet af agerland på vestsiden og bymæssig bebyggelse på østsiden.

### Karakteristik

Ynglende vandfugle.

### Dækning

Søens ornitologiske værdi er kraftigt forringet siden 1980'erne, især pga. forurening.

Antallet af Toppet Lappedykker for 1980 er sandsynligvis overvurderet.

### Rekreativ udnyttelse

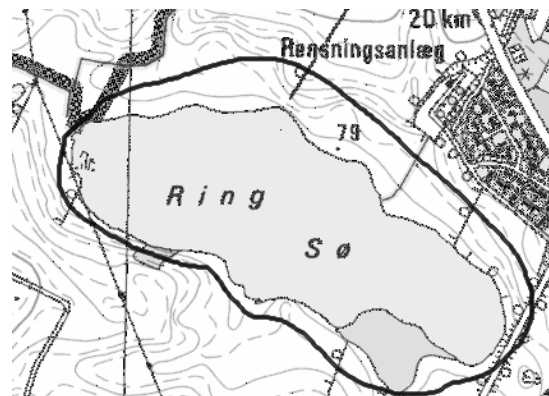
Udnyttes bl.a. til sejlads i sommerhalvåret.

### Optællere

Kim Biledgaard.

### Ynglefugle, antal par

	1970	1980	1995
Lille Lappedykker		2	
Toppet Lappedykker	10	20	3
Gråstr. Lappedykker	2	2	
Sorth. Lappedykker	1	2	
Knopsvane	2	2	
Gravand	8	7	1
Gråand	3	4	
Skeand	1		
Grønbenet Rørhøne			1
Blishøne	15		4
Lille Præstekrave		1	
Vibe	8	15	1
Rødben	2		
Gul Vipstjert	1		



### Rastefugle, årligt maksimum

	1970	1993	1994	1995	1996
Toppet Lappedykker			4	8	6
Sorthalset Lappedykker				6	
Gråand		90	26	80	
Taffeland	13		16	122	
Troldand	20	20	22	51	
Stor Skallesluger			12	2	
Blishøne	200		120	220	12
Isfugl				3	



## Træden Sø

<b>Amt:</b> Vejle
<b>Kommune:</b> Brædstrup
<b>Lokalitetsnr:</b> 601189
<b>Lokalitetstype:</b> Vandhul
<b>Klassifikation:</b> V3

<b>Ejer:</b>
<b>Dækning:</b> Y2
<b>UTM E:</b> 541705
<b>UTM N:</b> 6203371
<b>Beskrivelse:</b> Kim Biledgaard 12/97

### Beskrivelse

Mindre vandhul med rørbræmme.

### Karakteristik

Ynglende Gråstrubet Lappedykker.

### Optællere

Kim Biledgaard.



### Ynglefugle, antal par

	1994	1995	1996
Gråstrubet Lappedykker	1		1
Knopsvane	1	1	
Blishøne	1	1	1





## Ommose

<b>Amt:</b> Vejle
<b>Kommune:</b> Brædstrup
<b>Lokalitetsnr:</b> 601196
<b>Lokalitetstype:</b> Mose
<b>Klassifikation:</b>

<b>Ejer:</b>
<b>Dækning:</b> Ingen nyere optællinger
<b>UTM E:</b> 540259
<b>UTM N:</b> 6203967
<b>Beskrivelse:</b> Kim Biledgaard 12/97

### Beskrivelse

Mose under tilgroning.

### Dækning

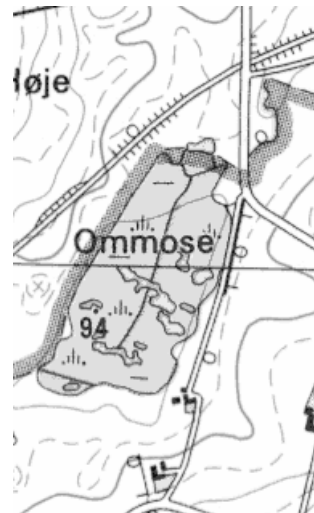
Mosen er i dag uden åbne vandflader, så de ynglende vandfugle er stort set forsvundet.

### Beskyttelsesbehov

Rydning af bevoksning kunne måske genskabe området som fuglelokalitet.

### Ynglefugle, antal par

	<b>1980</b>
Lille Lappedykker	1
Gråstrubet Lappedykker	1
Taffeland	1
Blishøne	5





## Porskær

<b>Amt:</b> Vejle
<b>Kommune:</b> Brædstrup
<b>Lokalitetsnr:</b> 601210
<b>Lokalitetstype:</b> Mose
<b>Klassifikation:</b>

<b>Ejer:</b>
<b>Dækning:</b> Ingen nyere optællinger
<b>UTM E:</b> 542408
<b>UTM N:</b> 6199993
<b>Beskrivelse:</b> Kim Biledgaard 12/97

### Beskrivelse

Moseområde med mange små og større vandhuller, krat og eng.

### Dækning

Der foreligger ingen nyere registreringer fra lokaliteten, som er vanskelig at overskue.



### Ynglefugle, antal par

	<b>1980</b>
Lille Lappedykker	2
Toppet Lappedykker	2
Knopsvane	3
Gravand	2
Gråand	8
Vandrikse	1



## Åstruplund

<b>Amt:</b> Vejle
<b>Kommune:</b> Brædstrup
<b>Lokalitetsnr:</b> 601223
<b>Lokalitetstype:</b> Agerland
<b>Klassifikation:</b> R2

<b>Ejer:</b>
<b>Dækning:</b> R2
<b>UTM E:</b> 540696
<b>UTM N:</b> 6200509
<b>Beskrivelse:</b> Kim Biledgaard 12/97

### Beskrivelse

Dyrkede marker.

### Karakteristik

Vigtig rasteplass for Sangsvane.

### Dækning

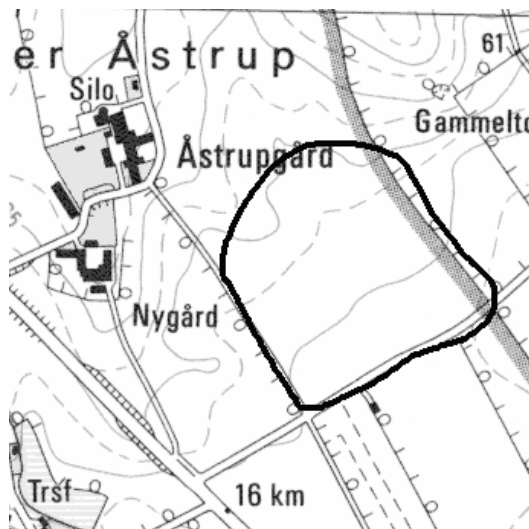
Efter at Sangsvanerne er forsvundet fra Væng Sø/Brude Sø, benytter de nu markerne ved Åstruplund, når Stigsholm Sø fryser til.

### Erhvervsudnyttelse

Agerland. Svanerne forårsager en del skade på afgrøder.

### Optællere

Kim Biledgaard.



### Rastefugle, årligt maksimum

	<b>1996</b>
Sangsvane	214



## Sletkær Grusgrav

<b>Amt:</b> Vejle
<b>Kommune:</b> Brædstrup
<b>Lokalitetsnr:</b> 601231
<b>Lokalitetstype:</b> Sø
<b>Klassifikation:</b> V3, R

<b>Ejer:</b>
<b>Dækning:</b> Y1, R1
<b>UTM E:</b> 543261
<b>UTM N:</b> 6195705
<b>Beskrivelse:</b> Kim Biledgaard 12/97

### Beskrivelse

Sø opstået ca. 1992 i tidligere grusgrav; nu under tilgroning.

### Karakteristik

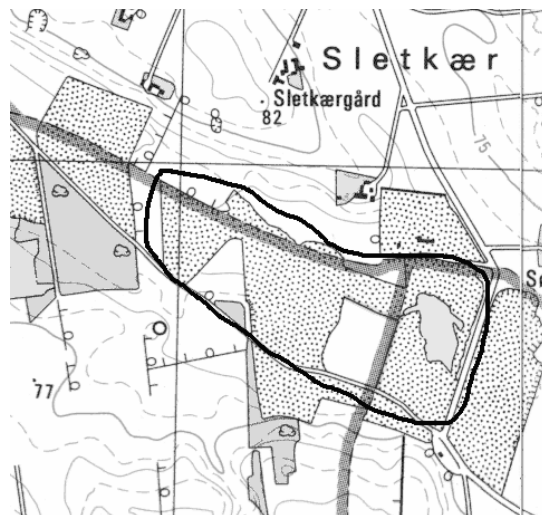
Ynglende vandfugle, bl.a. Gråstrubet Lappedykker og Troldand.

### Optællere

Kim Biledgaard.

### Litteratur

Biledgaard, K. 1995: Sletkær grusgrav. - Svingfjeren 14, 10-11.



### Ynglefugle, antal par

	1993	1994	1995	1996
Lille Lappedykker		1	1	
Toppet Lappedykker		1	2	1
Gråstrubet Lappedykker		3	2	2
Knopsvane	1	1	1	1
Gravand	1	1	1	
Gråand	2		2	1
Troldand		1		1
Grønbenet Rørhøne			1	1
Blishøne		10	6	
Strandskade	1	1	1	1
Lille Præstekrave	1		1	1
Vibe	1	3	2	2
Digesvale		10	30	150
Kærsanger			1	1

Tabel på næste side.



## Sletkær Grusgrav

### Rastefugle, årligt maksimum

	1993	1994	1995	1996
Lille Lappedykker	-	2	4	2
Toppet Lappedykker	-	5	10	3
Gråstrubet Lappedykker	-	5	10	6
Sorthalset Lappedykker	-	3	2	1
Skarv	2	2	2	2
Fiskehejre	1	5	2	1
Knopsvane	8	8	2	2
Gravand	6	12	58	6
Krikand	-	2	20	18
Gråand	13	20	40	20
Atlingand	-	-	2	-
Skeand	-	-	3	7
Taffeland	-	4	37	3
Troldand	4	10	27	6
Blishøne	10	85	90	40
Strandskade	3	4	3	2
Lille Præstekrave	3	1	3	2
Vibe	2	30	30	4



## Engelsholm Sø

<b>Amt:</b> Vejle
<b>Kommune:</b> Egtved
<b>Lokalitetsnr:</b> 605110
<b>Lokalitetstype:</b> Sø
<b>Klassifikation:</b> V3, R

<b>Ejer:</b>
<b>Dækning:</b> Y2 R2
<b>UTM E:</b> 520052
<b>UTM N:</b> 6175051
<b>Beskrivelse:</b> Kim Biledgaard 12/97

### Beskrivelse

Sø med spredt rørbevoksning, enge og sumpet område mod vest.

### Karakteristik

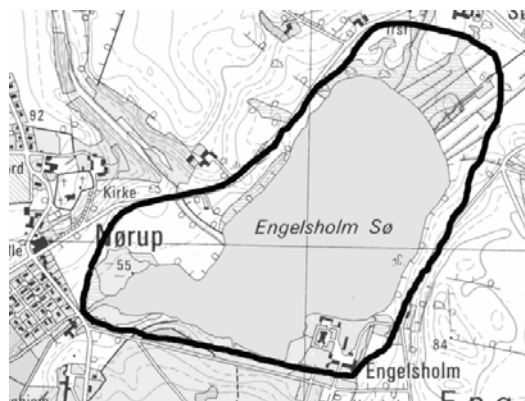
Ynglende vandfugle, bl.a. Gråstrubet Lappedykker.

### Dækning

Parken ved Engelsholm Slot var medtaget ved optællingen i 1980, men er ikke med i denne.

### Optællere

Per Delphin, Christian Strunge.



### Ynglefugle, antal par

	1980	1994	1995
Lille Lappedykker			5
Toppet Lappedykker	4	6	
Gråstrubet Lappedykker			1
Gråand	10	3	
Taffeland		1	
Troldand		1	1
Blishøne		1	

### Rastefugle, årligt maksimum

	1980	1993	1994	1995	1996
Lille Lappedykker				10	2
Sorthalset Lappedykker				3	10
Pibeand			10	17	
Krikand				12	4
Gråand	500	150	46		
Taffeland			7	15	
Troldand		1	8	53	
Stor Skallesluger		43	8	100	
Fiskeørn				1	
Sortterne				5	



## Randbøl Hede

<b>Amt:</b> Vejle
<b>Kommune:</b> Egtved
<b>Lokalitetsnr:</b> 605130
<b>Lokalitetstype:</b> Hede
<b>Klassifikation:</b> H1

<b>Ejer:</b>
<b>Dækning:</b> Y2
<b>UTM E:</b> 509922
<b>UTM N:</b> 6168437
<b>Beskrivelse:</b> Kim Biledgaard 12/97

### Beskrivelse

Tør hede med lyng og revling. Enkelte vandhuller, som varierer i størrelse fra år til år. Heden plejes ved slåning og afbrænding.

### Karakteristik

Ynglende hedefugle, bl.a. Stor Regnspove og Stor Tornskade. Flere sjældne arter er forsvundet, bl.a. Urfugl og Tinksmed.

### Rekreativ udnyttelse

Afmærkede vandreture.

### Ekskursionsmål

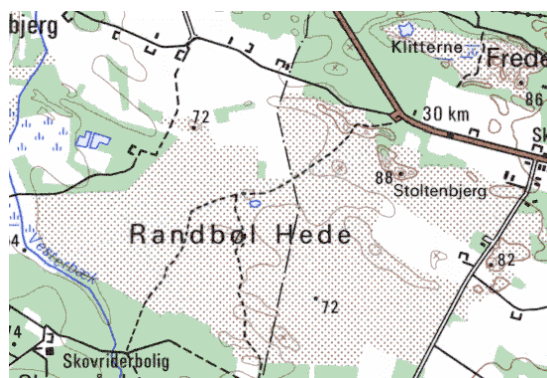
Adgangsforbud i yngletiden er ophævet efter Urfuglens forsvinden.

### Optællere

Leo Bøjlesen.

### Ynglefugle, antal par

	1970	1980	1993	1994	1995
Gravand		1	2		
Krikand		2	1	1	1
Gråand			3		
Urfugl	8	3			
Vibe			2	1	
Dobbeltbekkasin			1		3
Stor Regnspove	3	5	2	3	
Tinksmed	4	2			
Hættemåge	15				5
Bynkefugl			3		1
Rødrygget Tornskade					1
Stor Tornskade		1	1	2	1





## Vingsted Sø

<b>Amt:</b> Vejle
<b>Kommune:</b> Egtved
<b>Lokalitetsnr:</b> 605170
<b>Lokalitetstype:</b> Sø
<b>Klassifikation:</b>

<b>Ejer:</b>
<b>Dækning:</b> Ingen nye oplysninger
<b>UTM E:</b> 524579
<b>UTM N:</b> 6170027
<b>Beskrivelse:</b> Kim Biledgaard 12/97

### Beskrivelse

Mindre sø og flere små vandhuller i tilknytning hertil. Sumpede områder og pilekrat

### Dækning

Ingen nyere oplysninger.

### Ynglefugle, antal par

	1980
Lille Lappedykker	2
Gråstrubet Lappedykker	2
Toppet Lappedykker	2
Knopsvane	1
Taffeland	2
Bjergvipstjert	1







## Rands Fjord

<b>Amt:</b> Vejle
<b>Kommune:</b> Fredericia/Børkop
<b>Lokalitetsnr:</b> 607100
<b>Lokalitetstype:</b> Sø
<b>Klassifikation:</b> V1, R2

<b>Ejer:</b>
<b>Dækning:</b> Y2, R2
<b>UTM E:</b> 544977
<b>UTM N:</b> 6163291
<b>Beskrivelse:</b> Kim Biledgaard 12/97

### Beskrivelse

Sø med udbredt rørskov og sumpede enge.

### Karakteristik

Større bestande af vandfugle, ynglende Rørhøg. Vigtig rasteplass for svømmefugle, bl.a. Sangsvane.

### Dækning

Dækningen af lokaliteten lider generelt under, at der kun foreligger spredte observationer, men næsten ingen samlede optællinger, fra denne meget vigtige fuglelokalitet.

### Beskyttelser

Naturfredet.

### Rekreativ udnyttelse

Jagt.

### Ekskursionsmål

Fugletårn.

### Optællere

Bent Carstensen, Preben Andersen, Peder Nygaard Nielsen.

### Ynglefugle, antal par

	1970	1980	1993	1994	1995	1996
Lille Lappedykker		1			4	
Toppet Lappedykker	8	8			30	
Knopsvane	5	3		2	6	3
Grågås		2		1	3	2
Gravand		5		3	7	
Gråand	3				30	
Skeand					4	
Taffeland					2	
Troldand					2	
Rørhøg			2	2	3	2
Vandrikse	2	+			6	
Grønbenet Rørhøne	10				10	
Blishøne	10				50	
Vibe					20	
Dobbeltbekkasin	5	5			10	
Rødben	8				4	
Isfugl			1		1	
Gul Vipstjert	7				1	
Nattergal			1	4		5
Græshoppesanger			2			1
Sivsanger						1

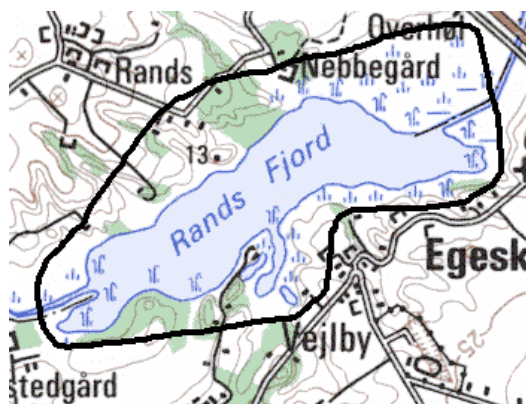
Tabel og kort på næste side.



## Rands Fjord

### Rastefugle, årligt maksimum

	1970	1980	1993	1994	1995	1996
Lille Lappedykker			6	39	8	1
Toppet Lappedykker			71	55	54	49
Skarv		25	3	150	110	20
Rørdrum			1	4	1	1
Fiskehejre			45	25	20	3
Knopsvane			4	21	36	17
Sangsvane			80	87	72	148
Grågås	40		7	9	7	25
Canadagås	18		9	5	16	1
Gravand			32	50	63	20
Pibeand	50		70	68	152	35
Knarand			2	4	1	-
Krikand	300		75	370	160	142
Gråand	800	300	450	600	1.000	230
Spidsand	10		3	21	13	4
Atlingand	10		-	2	2	1
Skeand	10		7	8	10	8
Taffeland			671	680	600	500
Troldand		75	220	55	160	300
Bjergand			4	8	60	-
Hvinand			3	26	35	6
Lille Skallesluger			5	5	13	10
Stor Skallesluger	26	50	92	45	86	86
Fiskeørn		2	3	2	4	2
Blishøne			120	500	400	286
Vibe		200	16	90	106	9
Brushane			17	-	12	2
Dobbeltbekkasin	30	100	44	-	17	26
Tinksmed			4	-	54	1
Skægmejse			11	2	-	-
Stær	20.000		300	-	6.685	1.500





## Madsby Sø

<b>Amt:</b> Vejle
<b>Kommune:</b> Fredericia
<b>Lokalitetsnr:</b> 607485
<b>Lokalitetstype:</b> Sø
<b>Klassifikation:</b> V4, R3

<b>Ejer:</b>
<b>Dækning:</b> Y2, R2
<b>UTM E:</b> 546215
<b>UTM N:</b> 6159122
<b>Beskrivelse:</b> Kim Biledgaard 12/97

### Beskrivelse

Opstemmet sø i bynært område.

### Karakteristik

Ynglende vandfugle; vigtig rasteplads for især Taffeland.

### Ekskursionsmål

Ligger umiddelbart op til Fredericia By.

### Optællere

Bent Carstensen, Pedro Gari Lopez.

### Ynglefugle, antal par

	1980	1993	1994
Toppet Lappedykker	2	3	
Knopsvane	1	1	
Gravand		1	
Gråand	+		
Taffeland	1		
Grønbenet Rørhøne	+	3	
Blishøne	+		
Strandskade		1	1
Vibe		5	



### Rastefugle, årligt maksimum

	1993	1994	1995	1996
Toppet Lappedykker	12	1	2	-
Fiskehejre	-	7	7	-
Gravand	5	6	3	11
Krikand	42	85	45	-
Taffeland	165	185	240	350
Troldand	75	23	20	10
Grønbenet Rørhøne	18	18	26	4
Blishøne	27	14	16	-
Strandskade	2	3	2	3
Lille Præstekrave	2	2	1	-
Isfugl	1	2	1	-



## Vestbirk-søerne

<b>Amt:</b> Vejle
<b>Kommune:</b> Gedved
<b>Lokalitetsnr:</b> 609100
<b>Lokalitetstype:</b> Søer
<b>Klassifikation:</b> V2

<b>Ejer:</b>
<b>Dækning:</b> Y2, R3
<b>UTM E:</b> 543889
<b>UTM N:</b> 6202845
<b>Beskrivelse:</b> Kim Biledgaard 12/97

### Beskrivelse

Sø-kompleks bestående af Bredvad Sø, Vestbirk Sø og Naldal Sø, beliggende i agerland. Især ved Bredvad og i mindre grad Naldal Sø en del rørskov. Gennemstrømmes af Gudenåen.

Naldal Sø er langt den fuglerigeste af søerne og rummer bl.a. alle Grågæs.

### Karakteristik

Ynglende vandfugle. Vigtig yngleplads for Grågås.

### Rekreativ udnyttelse

Kanosejlads, lystfiskeri.

### Dækning

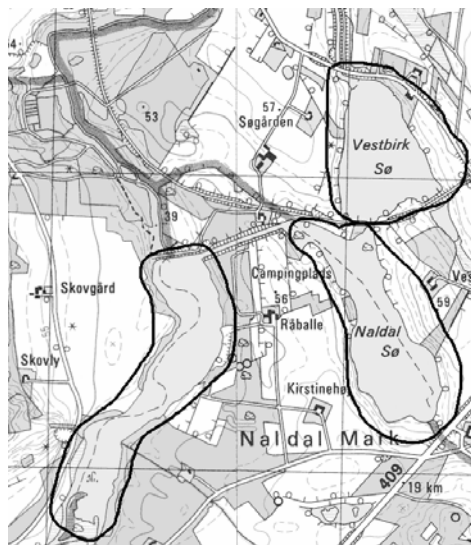
Søerne registreres i dag som tre adskilte lokaliteter, men blev under det tidligere lokalitetsprojekt behandlet som én lokalitet, hvilket er bibeholdt her.

### Ekskursionsmål

Yndet udflugtssted.

### Optællere

Kim Biledgaard.



### Ynglefugle, antal par

	1980	1993	1994	1995	1996
Toppet Lappedykker	3		3	5	1+
Knopsvane	3	2		1	
Grågås	3	7	4	12	8
Gråand				1	
Blishøne			5	5	
Bjergvipstjert			1	1	1



## Vandhul ved Trampenbjerg

<b>Amt:</b> Vejle
<b>Kommune:</b> Gedved
<b>Lokalitetsnr:</b> 609105
<b>Lokalitetstype:</b> Vandhul
<b>Klassifikation:</b> V3

<b>Ejer:</b>
<b>Dækning:</b> Y2
<b>UTM E:</b> 550546
<b>UTM N:</b> 6203662
<b>Beskrivelse:</b> Kim Biledgaard 12/97

### Beskrivelse

Mindre vandhul med eng og krat.

### Karakteristik

Ynglende vandfugle, bl.a. Gråstrubet Lappedykker.

### Optællere

Kim Biledgaard.



### Ynglefugle, antal par

	1980	1994	1995	1996
Gråstrubet Lappedykker	1	1		1
Taffeland	1			
Vandrikse	1			
Grønbenet Rørhøne			1	1
Blishøne			1	2
Vibe			3	1



## Potmose

<b>Amt:</b> Vejle
<b>Kommune:</b> Gedved
<b>Lokalitetsnr:</b> 609110
<b>Lokalitetstype:</b> Mose
<b>Klassifikation:</b> V3

<b>Ejer:</b>
<b>Dækning:</b> Y2
<b>UTM E:</b> 549048
<b>UTM N:</b> 6203945
<b>Beskrivelse:</b> Kim Biledgaard 12/97

### Beskrivelse

Mose omgivet af eng og krat.

### Karakteristik

Ynglende vandfugle.

### Dækning

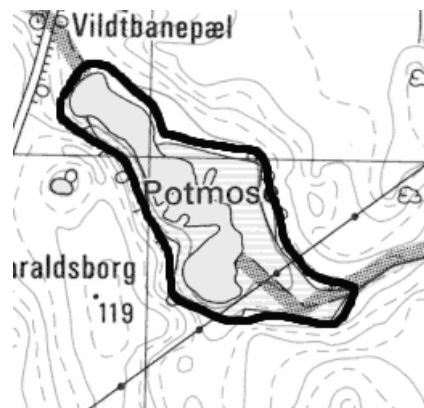
Vandstanden i mosen svinger noget fra år til år og dermed også antallet af ynglende fugle. Især Gråstrubet Lappedykker er meget følsom.

### Beskyttelsesbehov

Området er under tilgroning.

### Optællere

Kim Biledgaard.



### Ynglefugle, antal par

	1980	1993	1994	1995	1996
Lille Lappedykker	1				
Gråstrubet Lappedykker	3	1	2	0	0
Grønbenet Rørhøne					1
Blishøne				3	2
Vibe					1



## Bomose

<b>Amt:</b> Vejle
<b>Kommune:</b> Gedved
<b>Lokalitetsnr:</b> 609120
<b>Lokalitetstype:</b> Mose
<b>Klassifikation:</b> V4

<b>Ejer:</b>
<b>Dækning:</b> Y3
<b>UTM E:</b> 548721
<b>UTM N:</b> 6203163
<b>Beskrivelse:</b> Kim Biledgaard 12/97

### Beskrivelse

Lille moseområde under kraftig tilgroning.

### Karakteristik

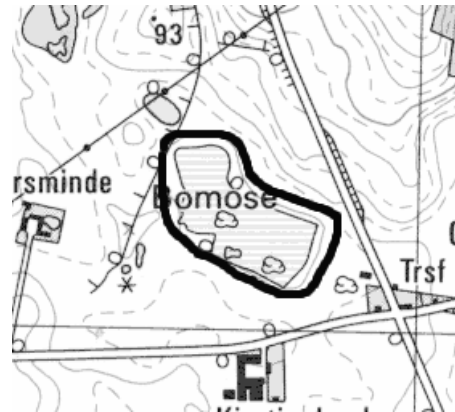
Tidligere Gråstrubet Lappedykker.

### Dækning

Området er under så kraftig tilgroning, at arealet af den fri vandflade nu er meget begrænset.

### Optællere

Kim Biledgaard.



### Ynglefugle, antal par

	1980	1993	1996
Gråstrubet Lappedykker	3		
Knopsvane		1	1
Blishøne		1	2



## Urup Enge

<b>Amt:</b> Vejle
<b>Kommune:</b> Gedved
<b>Lokalitetsnr:</b> 609135
<b>Lokalitetstype:</b> Eng/mose
<b>Klassifikation:</b> V2

<b>Ejer:</b>
<b>Dækning:</b> Y2
<b>UTM E:</b> 548463
<b>UTM N:</b> 6200954
<b>Beskrivelse:</b> Kim Biledgaard 12/97

### Beskrivelse

Sumpet engområde med flere små vandhuller og krat.

### Karakteristik

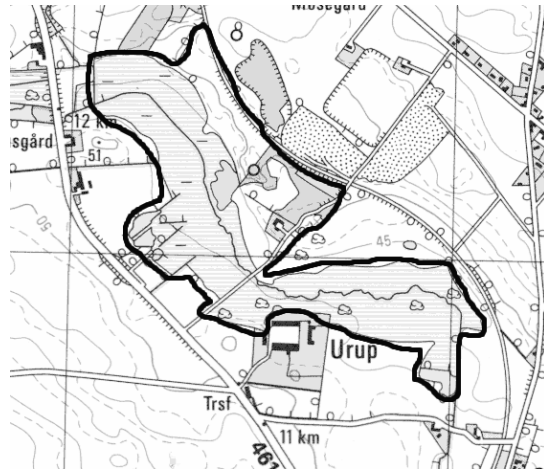
Ynglende vandfugle, bl.a. Rørhøg.

### Ekskursionsmål

Naturstien Horsens-Silkeborg går gennem området.

### Optællere

Kim Biledgaard.



### Ynglefugle, antal par

	1994	1995
Lille Lappedykker		1
Rørhøg	1	
Grønbenet Rørhøne	1	1
Blishøne	1	2
Vibe	3	2
Dobbeltbekkasin		1
Nattergal	3	1
Græshoppesanger		1
Sivsanger	1	
Kærsanger	3	1
Rørsanger	2	





## Vorsø

<b>Amt:</b> Vejle
<b>Kommune:</b> Gedved
<b>Lokalitetsnr:</b> 609201
<b>Lokalitetstype:</b> Skov, kyst
<b>Klassifikation:</b> S1, R2

<b>Ejer:</b>
<b>Dækning:</b> Y1, R1
<b>UTM E:</b> 562848
<b>UTM N:</b> 6192044
<b>Beskrivelse:</b> Kim Biledgaard 12/97

### Beskrivelse

Øen henligger i uberørt naturtilstand, og de åbne arealer gror til med skov. Omkring øen lavvandet område med vadeflader.

### Karakteristik

Ynglende Skarv og Fiskehejre; flere fåtallige skovfugle, bl.a. Huldue. Rastende vandfugle omkring øen.

### Dækning

Ved undersøgelsen i 1980 blev en del af de rastende vandfugle dækket under lokaliteten Havmarken, da der på det tidspunkt endnu ikke var regelmæssige optællinger af rastefugle fra Vorsø.

### Beskyttelser

Øen er fredet med færdselsforbud. En stor del af det omkringliggende areal er jagtfredet.

### Optællere

DMU.



### Ynglefugle, antal par

	1970	1980	1993	1994	1995	1996
Skarv	250	948	4591	4220	4771	4320
Fiskehejre	75	75	73	70	68	56
Gravand	1		2	1		
Gråand		4	5	8		
Ederfugl			5	4		1
Toppet Skallesluger			4	3		
Tårnfalk		1	1			
Fasan			6	10		
Grønbenet Rørhøne			3	2		
Blishøne			3	1		
Strandskade		6	10	9		9
Stor Præstekrave		1	2	2		1
Sølvmåge			1			
Huldue	3	1	6	5	8	8
Natugle		1	1	1		2
Skovhornugle			2	1	1	1
Kærsanger			20	13		24
Rørsanger			2	3		
Råge		602	620	665	735	864

Tabel på næste side.



## Vorsø

### Rastefugle, årligt maksimum

	1980	1993	1994	1995	1996
Toppet Lappedykker		533	208	116	51
Sorthalset Lappedykker		10	2	9	25
Knopsvane		49	41	132	37
Sangsvane		5	6	16	7
Grågås		315	340	248	755
Canadagås		9		3	30
Gravand		155	110	185	135
Pibeand		383	320	645	430
Krikand		489	355	545	695
Gråand		1.850	1.200	1.240	1.069
Spidsand		18	13	7	6
Atlingand				2	1
Skeand		17	12	4	2
Taffeland		750	570	8	385
Troldand		450	10	10	15
Bjergand		1.750	3.250	1.950	3.030
Ederfugl		2.230	1.890	860	1.800
Hvinand		1.580	2.273	750	3.010
Lille Skallesluger		1		1	21
Toppet Skallesluger		225	145	350	360
Stor Skallesluger		16	23	34	75
Havørn				1	1
Fjeldvåge		2	1	1	1
Fiskeørn			3	1	1
Vandrefalk		1		1	1
Blishøne		12	27	275	291
Strandskade	135	189	150	130	155
Klyde		9	7	6	12
Stor Præstekrave		20	8	10	16
Hjejle		2.020	1.420	1.005	2.530
Strandhjejle		25	12	11	20
Vibe	1450	2.000	1.855	1.940	850
Islandsk Ryle		69	12	36	6
Krumnæbbet Ryle		5	21	2	9
Almindelig Ryle	555	687	590	580	250
Dobbeltbekkasin		7	30	7	7
Skovsneppe		2	1	2	1
Lille Kobbersneppe	200	180	152	168	270
Lille Regnspove		8	5	3	37
Stor Regnspove		210	165	151	108
Rødben	50	92	50	38	40
Hvidklire	48	137	140	148	206
Mudderklire		13	9	13	16
Skovhornugle		6	1	5	4



## Galkær

<b>Amt:</b> Vejle
<b>Kommune:</b> Give
<b>Lokalitetsnr:</b> 611178
<b>Lokalitetstype:</b> Sø
<b>Klassifikation:</b> V3, R2

<b>Ejer:</b> Palsgård Statsskovdistrikt
<b>Dækning:</b> Y1, R1
<b>UTM E:</b> 513360
<b>UTM N:</b> 6198298
<b>Beskrivelse:</b> Kim Biledgaard 12/97

### Beskrivelse

Lavvandet sø og oversvømmede enge, dannet ved opstemning i 1994. Vandhullet tørrer desværre ofte ud i løbet af sommeren (i 1996 endnu tidligere). Området grænser mod nord op til Hastrup Plantage.

### Karakteristik

Ynglede og rastende vandfugle.

### Ekskursionsmål

Fugletårn.

### Optællere

Jørgen Mahler, Peder Nygaard Nielsen.

### Litteratur

Mahler, J. & P. Nygaard Nielsen 1996: Galkær – et okkerprojekt med sidegevinster.- Gejrfuglen 32, 6-22.



### Ynglefugle, antal par

	1995	1996
Lille Lappedykker	1	
Sorthalset Lappedykker	4	
Gravand	3	2
Krikand	1	1
Gråand	4	
Skeand	1	
Blishøne	10	
Lille Præstekrave	2	3
Vibe	9	5
Stor Regnspove		1
Hættemåge	46	35

Tabel på næste side.



## Galkær

### Rastefugle, årligt maksimum

	1995	1994	1996
Fiskehejre	23	15	34
Knopsvane	16	-	8
Sangsvane	75	-	25
Grågås	51	-	1
Gravand	34	-	26
Pibeand	2	16	25
Knarand	-	-	2
Krikand	24	-	52
Gråand	241	-	76
Spidsand	3	3	2
Atlingand	-	-	2
Skeand	5	-	6
Taffeland	2	-	6
Troldand	6	2	14
Fiskeørn	1	-	2
Blishøne	57	-	29
Lille Præstekrave	5	-	9
Vibe	232	-	49
Brushane	5	-	18
Dobbeltbekkasin	37	56	8
Hvidklire	13	-	14
Tinksmed	5	-	11
Mudderklire	9	1	10
Odinshane	1	-	-



## Hastrup Sø

<b>Amt:</b> Vejle
<b>Kommune:</b> Give
<b>Lokalitetsnr:</b> 611180
<b>Lokalitetstype:</b> Sø
<b>Klassifikation:</b> V4

<b>Ejer:</b>
<b>Dækning:</b> Y3
<b>UTM E:</b> 516020
<b>UTM N:</b> 6199576
<b>Beskrivelse:</b> Kim Biledgaard 12/97

### Beskrivelse

Næringsrig sø omgivet af plantage. I østenden et sumpet engområde.

### Karakteristik

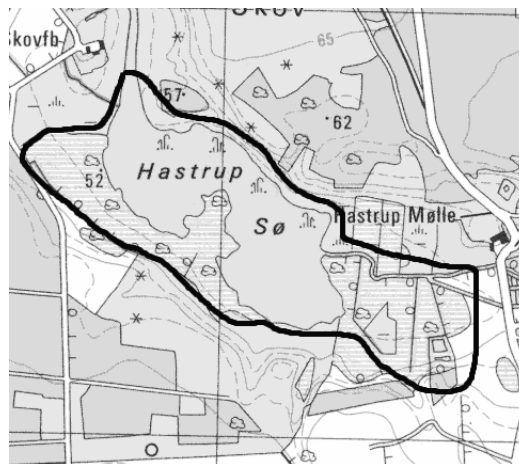
Ynglende vandfugle.

### Dækning

Der er kun spredte oplysninger fra yngletiden og slet ingen oplysninger fra træktiderne fra 1990'erne.

### Optællere

Torben Bøgeskov.



### Ynglefugle, antal par

	1980	1993
Lille Lappedykker	2	
Toppet Lappedykker	8	2
Knopsvane	1	2
Gravand	2	2
Krikand	2	
Gråand		10
Blishøne		5
Dobbeltbekkasin	1	
Isfugl	1	
Grønspætte		2
Sortspætte		1
Rødrygget Tornskade	2	

### Rastefugle, årligt maksimum

	1980
Sangsvane	70
Gråand	500
Fiskeørn	1



## Bollersø

<b>Amt:</b> Vejle
<b>Kommune:</b> Give
<b>Lokalitetsnr:</b> 611186
<b>Lokalitetstype:</b> Sø
<b>Klassifikation:</b> V3

<b>Ejer:</b>
<b>Dækning:</b> Y3
<b>UTM E:</b> 510696
<b>UTM N:</b> 6190955
<b>Beskrivelse:</b> Kim Biledgaard 12/97

### Beskrivelse

Sø under tilgroning, omgivet af hede og eng.

### Dækning

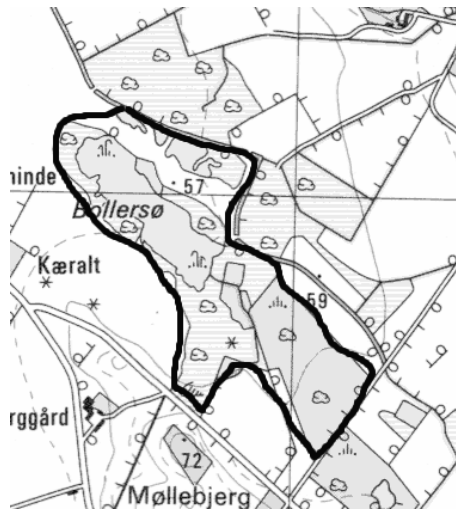
Lokaliteten er kun besøgt én gang i perioden.

### Karakteristik

Ynglende Gråstrubet Lappedykker.

### Optællere

Kim Biledgaard.



### Ynglefugle, antal par

	1980	1995
Gråstrubet Lappedykker	1	1
Gravand	1	
Knopsvane	1	
Blishøne	9	1
Vibe	5	
Dobbeltbekkasin	3	



## Rævling Mose

<b>Amt:</b> Vejle
<b>Kommune:</b> Give
<b>Lokalitetsnr:</b> 611191
<b>Lokalitetstype:</b> Mose
<b>Klassifikation:</b> H3

<b>Ejer:</b>
<b>Dækning:</b> Y3
<b>UTM E:</b> 505958
<b>UTM N:</b> 6190541
<b>Beskrivelse:</b> Kim Biledgaard 12/97

### Beskrivelse

Mest tørre enge med enkelte tørvegrave. Tidligere fugtig højmosse, men det meste er i dag afvandet.

### Karakteristik

Ynglende Stor Regnspeve.

### Dækning



Området er stort set ikke undersøgt siden 1980. Det ville være ønskeligt at få nyere oplysninger fra området. Er de fleste arter virkelig forsvundet?

Den tidligere undersøgelse omfatter også Hallundbæk Mose beliggende i Ribe Amt. Da området er så dårligt undersøgt, er der ikke indtegnet grænser for området på kortet nedenfor.

### Optællere

Kim Biledgaard.

### Ynglefugle, antal par

	1980	1995
Gråstrubet lappedykker	1	
Lille Lappedykker	1	
Knopsvane	2	
Gravand	1	
Krikand	2	
Atlingand	1	
Taffeland	1	
Dobbeltbekkasin		5
Stor Regnspeve	9	1+
Hættemåge	400	
Hedelærke	1	
Græshoppesanger		1



## Ringive Kommunesø

<b>Amt:</b> Vejle
<b>Kommune:</b> Give
<b>Lokalitetsnr:</b> 611211
<b>Lokalitetstype:</b> Sø
<b>Klassifikation:</b> V3

<b>Ejer:</b>
<b>Dækning:</b> Y2
<b>UTM E:</b> 505857
<b>UTM N:</b> 6183701
<b>Beskrivelse:</b> Kim Biledgaard 12/97

### Beskrivelse

Lavvandet sø omgivet af sumpede enge, beliggende i Ringive Kommuneplantage. Søens størrelse varierer fra år til år.

### Karakteristik

Ynglende vandfugle, bl.a. Gråstrubet Lappedykker.

### Optællere

Kurt Storgaard, Kim Biledgaard.



### Ynglefugle, antal par

	1993	1994	1995
Lille Lappedykker	1		
Toppet Lappedykker		1	
Gråstrubet Lappedykker	1	2	2
Blishøne		8	10
Vibe	4		1
Dobbeltbekkasin			1





## Tøsby-søerne

<b>Amt:</b> Vejle
<b>Kommune:</b> Give
<b>Lokalitetsnr:</b> 611226
<b>Lokalitetstype:</b> Søer
<b>Klassifikation:</b> V3

<b>Ejer:</b>
<b>Dækning:</b> Y3
<b>UTM E:</b> 521070
<b>UTM N:</b> 6177195
<b>Beskrivelse:</b> Kim Biledgaard 12/97

### Beskrivelse

Flere tørvegrave omgivet af granplantager og dyrkede marker.

### Karakteristik

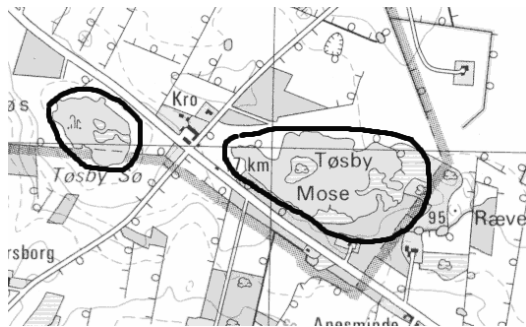
Ynglende Hættemåge.

### Dækning

Stort set ingen nyere oplysninger.

### Optællere

Kurt Storgaard.



### Ynglefugle, antal par

	1974	1996
Lille Lappedykker	1	
Gråstrubet Lappedykker	2	
Knopsvane	1	
Taffeland	1	
Hættemåge	300	100



## Drosballe Kær

<b>Amt:</b> Vejle
<b>Kommune:</b> Hedensted
<b>Lokalitetsnr:</b> 613125
<b>Lokalitetstype:</b> Vandhul
<b>Klassifikation:</b> V4

<b>Ejer:</b>
<b>Dækning:</b> Y3
<b>UTM E:</b> 544670
<b>UTM N:</b> 6185564
<b>Beskrivelse:</b> Kim Biledgaard 12/97

### Beskrivelse

Vandhul med pilekrat i dyrket land.

### Optællere

Tommy Kaae, Peder Nygaard Nielsen.

### Ynglefugle, antal par



	1980	1993	1994	1995	1996
Lille Lappedykker					1
Toppet Lappedykker	1	1	1	1	
Knopsvane	1				
Gravand	1				
Gråand	2				
Blishøne	4	2	5	5	



## Solekær

<b>Amt:</b> Vejle
<b>Kommune:</b> Hedensted
<b>Lokalitetsnr:</b> 613165
<b>Lokalitetstype:</b> Mose
<b>Klassifikation:</b>

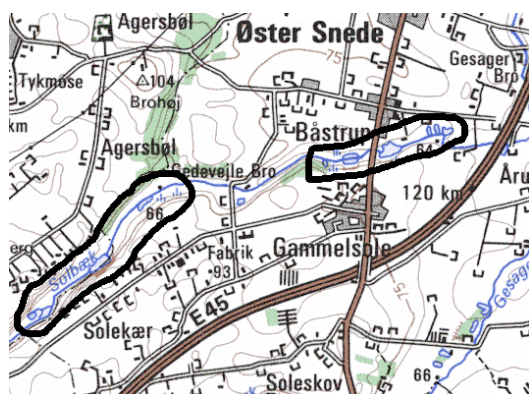
<b>Ejer:</b>
<b>Dækning:</b> Ikke dækket i perioden
<b>UTM E:</b> 539144
<b>UTM N:</b> 6181687
<b>Beskrivelse:</b> Kim Biledgaard 12/97

### Beskrivelse

Flere vandhuller i sumpet område med fugtige enge.

### Dækning

Ingen oplysninger fra perioden.



### Ynglefugle, antal par

	<b>1980</b>
Lille Lappedykker	1+
Gråstrubet Lappedykker	2
Knopsvane	3
Krikand	1
Gråand	1+
Rørhøne	3
Blishøne	3
Dobbeltbekkasin	8
Rødben	5



## Remmerslund Grusgrav

<b>Amt:</b> Vejle
<b>Kommune:</b> Hedensted
<b>Lokalitetsnr:</b> 613175
<b>Lokalitetstype:</b> Grusgravssø
<b>Klassifikation:</b> V3

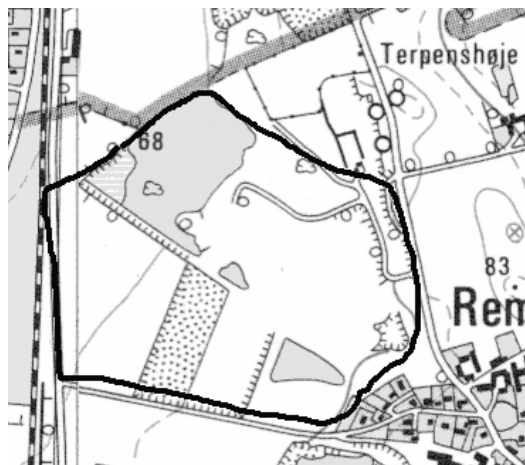
<b>Ejer:</b>
<b>Dækning:</b> Y2
<b>UTM E:</b> 544214
<b>UTM N:</b> 6182587
<b>Beskrivelse:</b> Kim Biledgaard 12/97

### Beskrivelse

Sø i tidligere grusgrav.

### Optællere

Tommy Kaae.



### Ynglefugle, antal par

	1994	1995	1996
Gråstrubet Lappedykker	1	1	
Knopsvane		1	
Gravand	5		
Gråand		1	1
Skeand		1	
Blishøne	9	6	
Strandskade	1		
Lille Præstekrave		2	
Vibe	1		
Rødben	1	1	
Digesvale	79	98	71



## Nørrestrand

<b>Amt:</b> Vejle
<b>Kommune:</b> Horsens
<b>Lokalitetsnr:</b> 615100
<b>Lokalitetstype:</b> Sø
<b>Klassifikation:</b> V1, R1

<b>Ejer:</b> Private, Horsens Kommune
<b>Dækning:</b> Y2, R1
<b>UTM E:</b> 554837
<b>UTM N:</b> 6192967
<b>Beskrivelse:</b> Kim Biledgaard 12/97

### Beskrivelse

Lavvandet sø med udbredt rørskov og bevoksninger af forskellige løvtræer. I den vestlige del et fugtigt engområde.

### Karakteristik

Ynglende vandfugle, bl.a. Skægmejse. Rastende vandfugle, bl.a. stor forekomst af Grågås.

### Dækning

Antallet af rastende fugle er steget voldsomt siden jagtfredningen i 1982.

### Beskyttelser

Vildtreservat med totalt jagtforbud. Området er sammen med omkringliggende arealer fredet.

### Rekreativ udnyttelse

Yndet udflugtsmål pga. beliggenheden umiddelbart ved Horsens By.

### Ekskursionsmål

Fugletårn.

### Beskyttelsesbehov

Området er under tilgroning. Desuden bliver der stadig mere lavvandet pga. bundfældning af materiale fra Hansted Å. Der er nu etableret sandfang, men vandgennemstrømning bremses af en sluse ved udløbet i Horsens Fjord.

### Optællere

Hans Pinstrup, Kim Biledgaard, Tommy Kaae.

### Litteratur

Biledgaard, Kim 1997: Fuglelivet ved Nørrestrand. I: Holger Jørgensen: Horsens Nørrestrand. - Horsens Museum 1997  
Pinstrup, H. 1993: Horsens Nørrestrand. - Svingfjeren 12: 28-32.



Tabel på næste side.



## Nørrestrand

### Ynglefugle, antal par

	1970	1980	1993	1994	1995
Lille Lappedykker		1			
Toppet Lappedykker		20	7	1	3
Gråstr. Lappedykker		1			
Knopsvane		4	1	1	1
Grågås			1		1
Gravand		2	6	7	7
Krikand		1			
Gråand	+	6	5	9	10
Skeand					1
Rørhøg			4	4	4
Spurvehøg				1	
Musvåge			1	1	1
Vandrikse	+	3			1
Grønbenet Rørhøne	+		1	3	1
Blishøne	+	18	7	12	13
Strandskade		1			
Vibe			10	2	3
Dobbeltbekkasin		3		2	2
Rødben			2	1	1
Natugle					1
Skovhornugle					1
Gul Vipstjert		2			
Nattergal	+	18	12	10	9
Bynkefugl			1		
Græshoppesanger		3	7	8	6
Sivsanger		11	5		
Kærsanger	+		10		
Rørsanger		82	25	24	15
Skægmejse			+	+	+1

Tabel på næste side.



## Nørrestrand

### Rastefugle, årligt maksimum

	1980	1993	1994	1995	1996
Lille Lappedykker		20	15	8	10
Toppet Lappedykker		87	85	73	60
Sorthalset Lappedykker		2	1	4	2
Skarv		30	30	32	75
Fiskehejre		25	31	23	11
Knopsvane		34	35	19	17
Sangsvane		27	43	30	9
Grågås		680	810	935	975
Canadagås		1	11	1	8
Gravand		122	69	78	155
Pibeand		55	89	95	85
Knarand		5	4	-	3
Krikand		135	90	172	260
Gråand		200	290	350	350
Spidsand		2	2	5	4
Atlingand		1	2	2	11
Skeand		44	37	30	17
Taffeland		850	1.050	1.385	550
Troldand	85	200	440	375	550
Bjergand		9	460	540	3
Hvinand		585	200	900	300
Lille Skallesluger		27	37	26	42
Toppet Skallesluger		6	3	7	6
Stor Skallesluger	110	110	78	77	103
Amerikansk Skarveand		-	1	-	1
Rørhøg		12	10	7	8
Blå Kærhøg		1	1	-	-
Fiskeørn		2	2	3	2
Vandrefalk		1	1	-	1
Blishøne		195	995	327	380
Vibe		775	300	380	400
Temmincksryle		4	-	6	11
Dobbeltbekkasin		23	25	43	59
Tinksmed		13	3	47	2
Isfugl		2	2	1	1
Gul Vipstjert		2	45	7	13
Skægmejse		30	8	6	15



## Egebjerg Kær

<b>Amt:</b> Vejle
<b>Kommune:</b> Horsens
<b>Lokalitetsnr:</b> 615151
<b>Lokalitetstype:</b> Mose
<b>Klassifikation:</b> V1

<b>Ejer:</b> Private lodsejere
<b>Dækning:</b> Y1
<b>UTM E:</b> 551234
<b>UTM N:</b> 6194707
<b>Beskrivelse:</b> Kim Biledgaard 12/97

### Beskrivelse

Kærområde med vandhuller og fugtige enge samt udbredt bevoksning af pil og birk.

### Karakteristik

Ynglende vandfugle, bl.a. Grågås og fåtallige arter som Rørhøg og Pungmejse.

### Dækning

Lokaliteten var ved den tidl. lokalitetsregistrering en del af lokaliteten St. Hansted Ådal. Den østjyske motorvej har siden isoleret kærret fra resten af ådalen.

### Optællere

Kim Biledgaard.



### Ynglefugle, antal par

	1993	1994	1995	1996
Gråstrubet Lappedykker				1
Knopsvane				1
Grågås	4	5	7	2
Rørhøg			1	1
Tårnfalk	1			
Grønbenet Rørhøne			2	4
Blishøne		1	4	4
Vibe	4	2	1	5
Græshoppesanger	1		1	
Pungmejse	1	1	2	1
Gråsiskan			1	1





## Bygholm Sø

<b>Amt:</b> Vejle
<b>Kommune:</b> Horsens
<b>Lokalitetsnr:</b> 615170
<b>Lokalitetstype:</b> Sø
<b>Klassifikation:</b> V2, S2, R3

<b>Ejer:</b>
<b>Dækning:</b> Y2, R2
<b>UTM E:</b> 549961
<b>UTM N:</b> 6192138
<b>Beskrivelse:</b> Kim Biledgaard 12/97

### Beskrivelse

Sø opstået ved opstemning af Bygholm Å og hovedsagelig omgivet af skov. I den vestlige del et større område med rørskov, ellers kun smal rørbræmme.

### Karakteristik

Ynglende vandfugle.

### Rekreativ udnyttelse

Søen og dens omgivelser er et meget yndet udflugtsmål (joggere, mountainbikeere, lystfiskere, roere) - i et sådant omfang, at det uden tvivl påvirker fuglelivet.



### Optællere

Kim Biledgaard.

### Ynglefugle, antal par

	1980	1993	1994	1995	1996
Toppet Lappedykker	10	3	3		4
Knopsvane	1	1	1	1	
Grågås				1	
Gravand		1			1
Gråand	3	1		4	
Rørhøg			1	1	1
Grønbenet Rørhøne				1	1
Blishøne	7	3	4	3	6
Lille Præstekrave	1				
Bjergvipstjert	1				
Nattergal	8				
Kærsanger		6			
Rørsanger		5			7
Korttået Træløber				2	2
Ravn					1

Tabel på næste side.



## Bygholm Sø

### Rastefugle, årligt maksimum

	1980	1993	1994	1995	1996
Toppet Lappedykker		12	10	12	8
Grågås	40	-	3	4	3
Gravand		4	-	13	2
Krikand		-	3	2	-
Gråand		140	160	170	380
Troldand	120	2	1	2	9
Stor Skallesluger		40	26	27	3
Rørhøg		-	2	1	2
Blishøne		14	8	17	73



## Bygholm Park

<b>Amt:</b> Vejle
<b>Kommune:</b> Horsens
<b>Lokalitetsnr:</b> 615180
<b>Lokalitetstype:</b> Park
<b>Klassifikation:</b> S2, V3

<b>Ejer:</b> Horsens Kommune
<b>Dækning:</b> Y2
<b>UTM E:</b> 552057
<b>UTM N:</b> 6191554
<b>Beskrivelse:</b> Kim Biledgaard 12/97

### Beskrivelse

Gammel park med mange gamle løvtræer samt et par kunstige søer.

### Karakteristik

Meget varieret skovfuglebestand, bl.a. Korttået Træløber og Huldue. Ynglende Grågås.

### Beskyttelser

Parken er fredet.

### Rekreativ udnyttelse

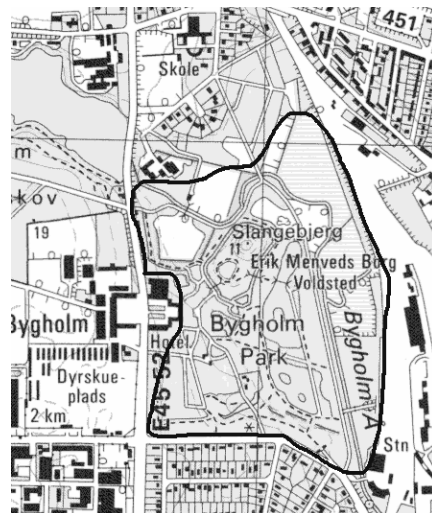
Yndet mål for søndagsturen.

### Beskyttelsesbehov

Øerne i de kunstige søer burde sikres bedre mod oversvømmelse. I 1997 mistede de fleste af gæssene således deres æg pga. oversvømmelse i forbindelse med kraftigt regnvejr.

### Optællere

Kim Biledgaard.



### Ynglefugle, antal par

	1993	1994	1995	1996
Grågås	6	7	4	6
Gråand	7		1	3
Grønbenet Rørhøne	1			2
Blishøne	4		3	3
Huldue			1	1
Korttået Træløber			2	2



## Bollerstien (inkl. Horsens Losseplads)

<b>Amt:</b> Vejle
<b>Kommune:</b> Horsens
<b>Lokalitetsnr:</b> 615200
<b>Lokalitetstype:</b> Kyst
<b>Klassifikation:</b> K4, R3

<b>Ejer:</b>
<b>Dækning:</b> Y1, R1
<b>UTM E:</b> 554938
<b>UTM N:</b> 6189615
<b>Beskrivelse:</b> Kim Biledgaard 12/97

### Beskrivelse

Kystområde med kreaturafræssede enge og udbredt rørskov. Vadeflade ved lavvande. På Horsens Losseplads kunstig, lavvandet sø.

### Karakteristik

Ynglende kystfugle. Rastende svømmefugle.

### Dækning

Søen på lossepladsen er de seneste år tørret ud allerede i maj måned, hvilket har bevirket en stigende tilgroning af området. Som følge heraf er bl.a. Klyden nu forsvundet som ynglende.

### Optællere

Kim Biledgaard, Hans Pinstrup.



### Ynglefugle, antal par

	1980	1993	1994	1995	1996
Knopsvane		1			1
Gravand	2	1	2	1	
Gråand	3	2	2	2	1
Toppet Skallesluger		1		2	
Rørhøg				1	0
Tårnfalk		1	1		
Agerhøne					2
Vandrikse				1	
Strandskade	4	4	1	2	1
Klyde		19	0	0	0
Stor Præstekrave	2	1		0	0
Vibe		4	3	6	3
Almindelig Ryle	1				
Dobbeltbekkasin	2				
Rødben	1			1	
Gul Vipstjert	2				

Tabel på næste side.



## Bollerstien (inkl. Horsens Losseplads)

### Rastefugle, årligt maksimum

	1980	1993	1994	1995	1996
Toppet Lappedykker		15	30	5	2
Skarv		-	-	150	420
Fiskehejre		5	9	4	7
Knopsvane	57	29	9	12	13
Grågås		10	80	93	65
Gravand	164	95	92	142	49
Pibeand		10	6	25	94
Knarand		-	4	-	2
Krikand		40	30	24	122
Gråand		82	95	40	180
Atlingand		-	-	-	4
Skeand		5	2	4	2
Taffeland		154	2	1	-
Troldand	50	18	5	38	18
Hvinand	264	20	105	60	355
Lille Skallesluger		1	1	-	-
Blishøne		220	270	72	35
Strandskade		13	12	26	17
Klyde		78	14	63	9
Lille Præstekrave		2	3	6	4
Stor Præstekrave		6	10	11	8
Hjejle		2	2	103	14
Vibe		1.000	800	675	905
Islandsk Ryle		5	6	3	-
Dværgryle		1	17	2	-
Temmincksryle		-	-	-	15
Krumnæbbet Ryle		27	18	12	10
Almindelig Ryle		153	180	160	40
Brushane		44	9	14	13
Dobbeltbekkasin		11	24	45	11
Lille Kobbersneppe		5	-	17	-
Stor Regnspeve		3	1	2	4
Sortklire		11	7	4	2
Rødben		27	16	15	6
Hvidklire	54	69	52	110	86
Mudderklire		18	13	13	6



## Horsens Fjord ud for Sejet Nørreemark

<b>Amt:</b> Vejle
<b>Kommune:</b> Horsens
<b>Lokalitetsnr:</b> 615220
<b>Lokalitetstype:</b> Fjordområde
<b>Klassifikation:</b> R2

<b>Ejer:</b>
<b>Dækning:</b> R1
<b>UTM E:</b> 559314
<b>UTM N:</b> 6188253
<b>Beskrivelse:</b> Kim Biledgaard 12/97

### Beskrivelse

Lavvandet fjordområde.

### Karakteristik

Rastende svømmefugle.

### Rekreativ udnyttelse

Til tider meget intensiv jagt, som fordriver fuglene fra området.

### Ekskursionsmål

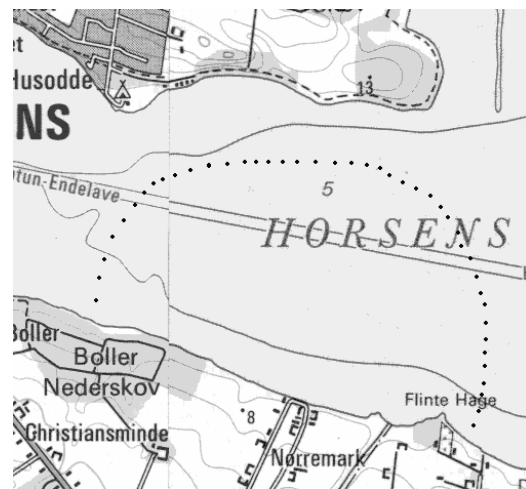
Området overskues fra udsigtspunkt ved Sejet Nørreemark.

### Beskyttelsesbehov

Området burde være inddraget i Ramsarområde 13 og EU-fuglebeskyttelsesområde 36.

### Optællere

Kim Biledgaard, Hans Pinstrup.



### Rastefugle, årligt maksimum

	1993	1994	1995	1996
Toppet Lappedykker	62	86	67	25
Gråstrubet Lappedykker	2	1	-	-
Gråand	6	20	30	250
Taffeland	420	-	-	500
Troldand	6	-	-	400
Bjergand	1.600	1.900	3.000	1.100
Ederfugl	380	540	450	600
Stellersand	1	-	-	-
Hvinand	1.390	1.200	650	1.600
Lille Skallesluger	7	-	2	3
Toppet Skallesluger	10	1	2	36
Stor Skallesluger	22	2	4	236
Havørn	-	-	-	1
Søkonge	-	-	-	1
Ravn	-	-	1	6



## Brund Nordmark

<b>Amt:</b> Vejle
<b>Kommune:</b> Horsens
<b>Lokalitetsnr:</b> 615222
<b>Lokalitetstype:</b> Strandeng
<b>Klassifikation:</b> K4, R4

<b>Ejer:</b> Privat
<b>Dækning:</b> Y2
<b>UTM E:</b> 560119
<b>UTM N:</b> 6187970
<b>Beskrivelse:</b> Kim Biledgaard 12/97

### Beskrivelse

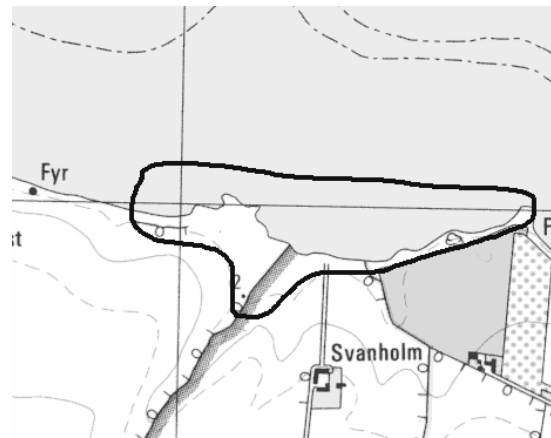
Mindre, afgræsset strandengsområde. Mindre vadeblade.

### Karakteristik

En af de få tilbageværende "fastlandslokaliteter" ved Horsens Fjord med ynglende vadeugle. Rastende Lille Kobbersneppe.

### Optællere

Kim Biledgaard.



### Ynglefugle, antal par

	1993	1994	1995	1996
Gravand	1			
Toppet Skallesluger			1	2
Strandskade	2	1	2	3
Stor Præstekrave	3	1	2	3
Vibe	2	1	1	1
Rødben	1	1	1	1

### Rastefugle, årligt maksimum

	1993	1994	1995	1996
Strandskade	7	4	12	11
Stor Præstekrave	6	4	8	6
Vibe	60	12	35	2
Krumnæbbet Ryle	3	3	6	-
Almindelig Ryle	42	3	58	4
Lille Kobbersneppe	-	56	7	30
Rødben	3	2	4	2
Hvidklire	4	4	6	1
Mudderklire	6	2	8	-
Stenvender	1	-	-	-



## Dallerup Sø

<b>Amt:</b> Vejle
<b>Kommune:</b> Horsens
<b>Lokalitetsnr:</b> 615225
<b>Lokalitetstype:</b> Sø
<b>Klassifikation:</b> V2

<b>Ejer:</b>
<b>Dækning:</b> Y3, R3
<b>UTM E:</b> 553019
<b>UTM N:</b> 6185699
<b>Beskrivelse:</b> Kim Biledgaard 12/97

### Beskrivelse

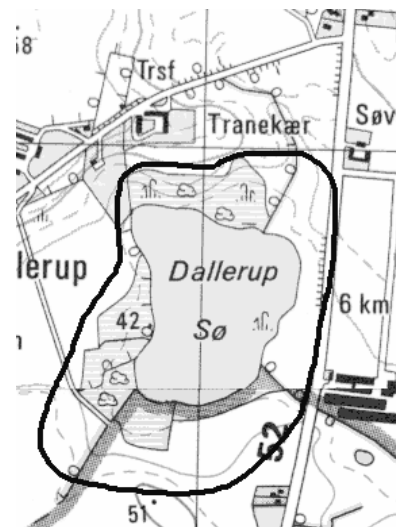
Sø med smal rørbræmme omgivet af agerland og eng.

### Karakteristik

Ynglende vandfugle, bl.a. Rørhøg.

### Optællere

Hans Pinstrup, Kasper Q. Jensen.



### Ynglefugle, antal par

	1980	1993	1994	1995	1996
Toppet Lappedykker	4	1		2	
Knopsvane		2			1
Gråand	2				
Rørhøg		1	1	2	2
Blishøne		2		2	
Vibe	2				
Rørsanger	5				
Sivsanger	2				





## Kloben, Endelave

<b>Amt:</b> Vejle
<b>Kommune:</b> Horsens
<b>Lokalitetsnr:</b> 615251
<b>Lokalitetstype:</b> Strandeng
<b>Klassifikation:</b> K3, R3

<b>Ejer:</b>
<b>Dækning:</b> Y2, R2
<b>UTM E:</b> 577793
<b>UTM N:</b> 6179716
<b>Beskrivelse:</b> Kim Biledgaard 12/97

### Beskrivelse

Strandeng med lavvandet sø, som ofte tørrer ud om sommeren.

### Karakteristik

Ynglende kystfugle.

### Dækning

I 1980 var klinten østfor inkluderet; den er nu udskilt som egen lokalitet.

### Beskyttelsesbehov

Ræve har reduceret bestanden af ynglende fugle.

### Optællere

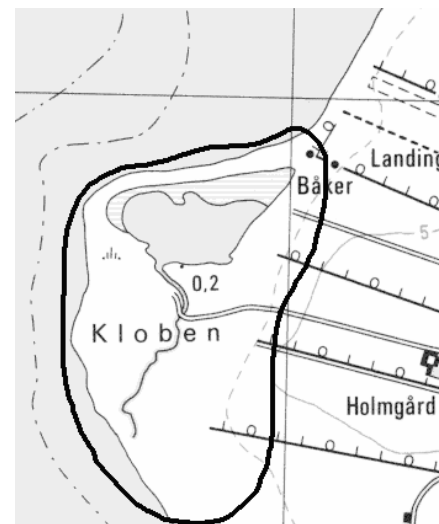
Søren Højager, Kim Biledgaard.

### Litteratur

Højager, S. 1993: Endelave. Nogle notater om flora og fauna.- Gejrfuglen 29, særnummer.

### Ynglefugle, antal par

	1970	1980	1993	1994
Knopsvane		2		1
Grågås		2	1	2
Gravand		2	6	2
Gråand	4			
Ederfugl		10		
Toppet Skallesluger		1		
Blishøne			2	
Strandskade		15	14	
Klyde	3	3		
Stor Præstekrave	2	4	2	
Vibe	5	20	3	
Dobbeltbekkasin		2		
Rødben	3	10	4	
Hættemåge		30		
Stormmåge		15	1	
Sølvmåge		15		
Sildemåge		3		
Svartbag		1		
Havterne		3	1	



Tabel på næste side.



## Kloben, Endelave

### Rastefugle, årligt maksimum

	1970	1980	1993	1994	1995	1996
Grågås			5	41	5	2
Mørkbuget Knortegås					37	
Gravand	50	36	75	55	21	40
Pibeand		155	53	238	52	85
Knarand					2	1
Krikand			28	4	116	20
Spidsand				4	3	3
Skeand			15	5		11
Taffeland				10		
Troldand				8		
Hvinand			5	60	200	
Toppet Skallesluger	20		1		25	
Blishøne			12		53	16
Strandskade	30		54	28	34	
Klyde			4	2	2	2
Hjeje			1	300	280	40
Vibe			6	52	10	
Krumnæbbet Ryle			2		1	15
Almindelig Ryle	20	125	15	150	200	50
Brushane				8		40
Rødben	25		6	10	8	5
Hvidklire			2	6	1	2
Svaleklire			1	6		
Tinksmed				21		
Mudderklire			21	21		26
Stenvender			2			



## Klinten på sydkysten af Endelave

<b>Amt:</b> Vejle
<b>Kommune:</b> Horsens
<b>Lokalitetsnr:</b> 615252
<b>Lokalitetstype:</b> Klint
<b>Klassifikation:</b> K1

<b>Ejer:</b>
<b>Dækning:</b> Y1
<b>UTM E:</b> 578421
<b>UTM N:</b> 6178822
<b>Beskrivelse:</b> Kim Biledgaard 12/97

### Beskrivelse

Lerklint.

### Optællere

Søren Højager, Kim Biledgaard.

### Karakteristik

Ynglende Tejst.

### Litteratur

Højager, S. 1993: Endelave. Nogle notater om flora og fauna. - Gejrfuglen 29, særnummer



### Ynglefugle, antal par

	1980	1993	1994	1995	1996
Tejst	8	18	15	20	16
Digesvale		85		121	104



## Flasken, Endelave

<b>Amt:</b> Vejle
<b>Kommune:</b> Horsens
<b>Lokalitetsnr:</b> 615253
<b>Lokalitetstype:</b> Strandeng, kyst
<b>Klassifikation:</b> K3, R1

<b>Ejer:</b>
<b>Dækning:</b> Y2, R2
<b>UTM E:</b> 581831
<b>UTM N:</b> 6180979
<b>Beskrivelse:</b> Kim Biledgaard 12/97

### Beskrivelse

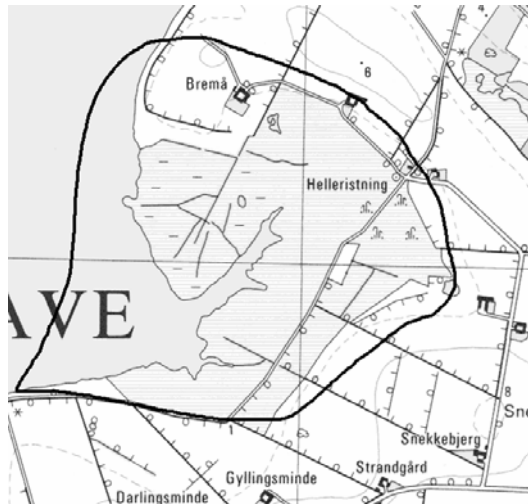
Strandeng med stort vadeområde og flere mindre vandhuller.

### Karakteristik

Ynglende og rastende kystfugle. Eneste faste rasteplads for Knortegås i Vejle Amt. Amtets vigtigste rasteplads for Lille Kobbersneppe og Almindelig Ryle.

### Dækning

Ved optællingen i 1970 er grænserne for lokaliteten diffuse og inkluderer i hvert fald også en del af Øvre (lokalitet nr. 615254).



Tabel på næste side.

### Beskyttelsesbehov

Dele af området er under tilgroning pga. manglende afgræsning. Ræve har fordrevet en stor del af de ynglende fugle.

### Optællere

Søren Højager, Kim Biledgaard.

### Litteratur

Højager, S. 1993: Endelave. Nogle notater om flora og fauna. - Gejrfuglen 29, særnummer.

### Ynglefugle, antal par

	1970	1980	1993
Knopsvane		1	
Gravand		2	
Gråand		5	
Skeand		1	
Ederfugl	+	10	
Toppet Skallesluger	+	2	
Strandskade	20	25	6
Klyde	3	40	
Stor Præstekrave	3	10	3
Vibe	8	55	13
Almindelig Ryle	1	2	
Brushane		1	
Rødben		70	11
Hættemåge		120	
Stormmåge	60	70	6
Sølvmåge	50	60	
Svartbag		1	
Splitterne		15	
Havterne	10	10	
Engpiber			13
Bynkefugl		2	



## Flasken, Endelave

### Rastefugle, årligt maksimum

	1970	1980	1993	1994	1995	1996
Knopsvane			11		10	
Sangsvane					14	
Grågås		60	244	57	9	3
Mørkbuget Knortegås		340	106	500	340	285
Gravand		75	200	110	76	55
Krikand						12
Ederfugl	300		90		300	
Strandskade	65	230	200	160	163	100
Klyde		132		3	7	6
Stor Præstekrave			25	5	4	
Hjejle		1300	740	2.000	1.800	650
Strandhjejle	5		5	2	6	1
Vibe		500	32	3	80	
Islandsk Ryle			42			15
Krumnæbbet Ryle			12		3	
Almindelig Ryle	900	2200	1.600	2.040	2.200	600
Lille Kobbersneppe	800	2300	380	460	2.000	2.000
Lille Regnspove			5	22		
Stor Regnspove			40	3	1	1
Sortklire			6		1	5
Rødben		200	30	14	32	30
Hvidklire			25	11	6	20
Tinksmed			1	17	7	7
Mudderklire			8		10	11
Stenvender			20			



## Øvre, Endelave

<b>Amt:</b> Vejle
<b>Kommune:</b> Horsens
<b>Lokalitetsnr:</b> 615254
<b>Lokalitetstype:</b> Strandeng
<b>Klassifikation:</b> K2, R2

<b>Ejer:</b>
<b>Dækning:</b> Y2, R2
<b>UTM E:</b> 582469
<b>UTM N:</b> 6182943
<b>Beskrivelse:</b> Kim Biledgaard 12/97

### Beskrivelse

Strandeng; sandet område med lyng og fyr.

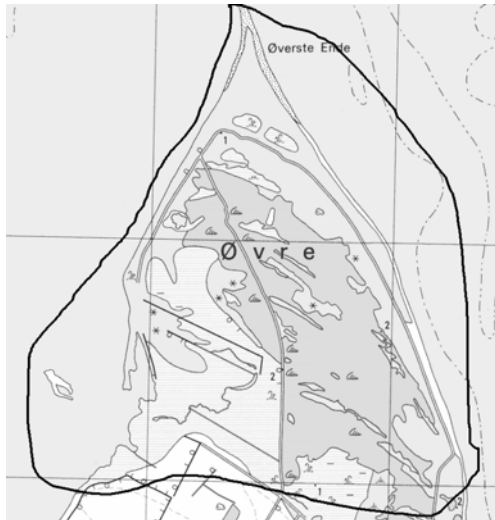
### Karakteristik

Ynglende og rastende kystfugle.

### Dækning

Havet ud for Øvre er uden tvivl rasteplass for Gråstrubet Lappedykker i større tal både forår og efterår, men der foreligger kun uregelmæssige registreringer gennem 1980'erne og 1990'erne.

### Beskyttelser



Tabel på næste side.

Naturfredet.

### Beskyttelsesbehov

Antallet af ynglende fugle er kraftigt reduceret pga. ræve.

### Optællere

Søren Højager, Kim Biledgaard.

### Litteratur

Højager, S. 1993: Endelave. Nogle notater om flora og fauna.- Gejrfuglen 29, særnummer.

### Ynglefugle, antal par

	1980	1993
Knopsvane	2	
Grågås	1	
Gravand	3	
Gråand	3	
Ederfugl	40	
Toppet Skallesluger	18	
Musvåge		1
Strandskade	15	14
Klyde		15
Stor Præstekrave	10	2
Vibe		4
Dobbeltbekkasin	3	1
Rødben	3	3
Stormmåge		6
Sølvmåge		15
Havterne		20
Bynkefugl		1



## Øvre, Endelave

### Rastefugle, årligt maksimum

	1993	1994	1995
Gråstrubet Lappedykker	-	47	1
Knopsvane	36	-	-
Grågås	10	15	8
Gravand	41	-	-
Knarand	-	-	2
Spidsand	-	15	-
Ederfugl	95	8.000	1
Sortand	-	-	33
Fløjlsand	-	8	-
Hvinand	200	50	100
Toppet Skallesluger	1	-	23
Rørhøg	1	2	2
Strandskade	38	-	50
Klyde	1	3	-
Stor Præstekrave	14	4	-
Hjeje	106	100	28
Almindelig Ryle	-	1	30
Lille Kobbersneppe	18	100	-
Lille Regnspeve	55	4	-
Stor Regnspeve	38	2	30
Tinksmed	1	10	-



## Lynger, Endelave

<b>Amt:</b> Vejle
<b>Kommune:</b> Horsens
<b>Lokalitetsnr:</b> 615257
<b>Lokalitetstype:</b> Eng, skov
<b>Klassifikation:</b> K4

<b>Ejer:</b>
<b>Dækning:</b> Y2, R2
<b>UTM E:</b> 582422
<b>UTM N:</b> 6178661
<b>Beskrivelse:</b> Kim Biledgaard 12/97

### Beskrivelse

Engområde med sumpskov, afgræssede enge ved kysten.

### Karakteristik

Ynglende kystfugle.

### Beskyttelsesbehov

Ræve har reduceret antallet af ynglefugle betydeligt.

### Optællere

Søren Højager, Kim Biledgaard.

### Litteratur

Højager, S. 1993: Endelave. Nogle notater om flora og fauna. - Gejrfuglen 29, særnummer.



### Ynglefugle, antal par

	1980	1993
Gravand	1	
Gråand	4	
Ederfugl	5	
Toppet Skallesluger	2	
Rørhøne	3	
Blishøne	4	
Strandskade	4	6
Stor Præstekrave	1	1
Vibe	8	4
Dobbeltbekkasin	2	1
Rødben	12	1
Sølvmåge	70	
Stenpikker		1





## Louisenlund, Endelave

<b>Amt:</b> Vejle
<b>Kommune:</b> Horsens
<b>Lokalitetsnr:</b> 615258
<b>Lokalitetstype:</b> Skov
<b>Klassifikation:</b> S2

<b>Ejer:</b>
<b>Dækning:</b> Y3
<b>UTM E:</b> 582458
<b>UTM N:</b> 6179217
<b>Beskrivelse:</b> Kim Biledgaard 12/97

### Beskrivelse

Gammel geskov.

### Karakteristik

Ynglende skovfugle, bl.a. Huldue og Korttået Træløber.

### Optællere

Søren Højager, Kim Biledgaard.

### Litteratur

Højager, S. 1993: Endelave. Nogle notater om flora og fauna. - Gejrfuglen 29, særnummer.



### Ynglefugle, antal par

	1980	1995
Huldue	2	1
Musvåge	1	1
Korttået Træløber		1



## Sydcoysten, Endelave

<b>Amt:</b> Vejle
<b>Kommune:</b> Horsens
<b>Lokalitetsnr:</b> 615259
<b>Lokalitetstype:</b> Strandenge
<b>Klassifikation:</b> K4

<b>Ejer:</b>
<b>Dækning:</b> Y3
<b>UTM E:</b> 580075
<b>UTM N:</b> 6179005
<b>Beskrivelse:</b> Kim Biledgaard 12/97

### Beskrivelse

Kyststrækningen mellem klinten og Lynger med bl.a. afgræssede strandenge.

### Karakteristik

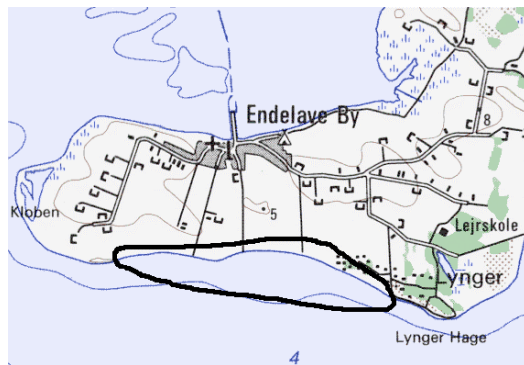
Ynglende kystfugle.

### Optællere

Kim Biledgaard.

### Litteratur

Højager, S. 1993: Endelave. Nogle notater om flora og fauna. - Gejrfuglen 29, særnummer.



### Ynglefugle, antal par

	1993
Strandskade	5
Stor Præstekrave	2
Vibe	4
Rødben	2
Engpiber	6



## Fårup Sø

<b>Amt:</b> Vejle
<b>Kommune:</b> Jelling
<b>Lokalitetsnr:</b> 617100
<b>Lokalitetstype:</b> Sø
<b>Klassifikation:</b> V3, R3

<b>Ejer:</b>
<b>Dækning:</b> Y2, R2
<b>UTM E:</b> 525191
<b>UTM N:</b> 6176700
<b>Beskrivelse:</b> Kim Biledgaard 12/97

### Beskrivelse

Sø, som danner Grejsåens udspring. Søens vestlige ende rummer sumpede arealer, mod nord skov og mod syd dyrkede marker. Der findes et par dambrug ved søen.

### Rekreativ udnyttelse

Mange lystfiskere; campingplads.

### Optællere

Troels Monrad.

### Karakteristik

Ynglende vandfugle, bl.a. stor bestand af Toppet Lappedykker.



### Ynglefugle, antal par

	1970	1980	1993	1994
Lille Lappedykker	1			
Toppet Lappedykker	8	22	20	19
Knopsvane	1			
Gravand		4	1	1
Krikand		1		
Gråand	+1		6	1
Musvåge			2	
Grønbenet Rørhøne	+1		5	1
Blishøne	+1		9	3
Dobbeltbekkasin	4		2	
Isfugl		1		
Engpiber			1	
Bjergvipstjert		1	4	
Nattergal		20		
Græshoppesanger		2		

Tabel på næste side.



## Fårup Sø

### Rastefugle, årligt maksimum

	1980	1993	1994	1995	1996
Toppet Lappedykker		111	88	42	41
Grågås		10	-	-	-
Gravand		3	19	-	10
Pibeand		15	3	-	-
Gråand	600	145	253	110	-
Taffeland		9	8	-	-
Troldand		3	3	10	-
Hvinand		1	9	-	-
Stor Skallesluger	100	41	85	79	-
Fiskeørn	1	-	1	1	-
Isfugl		1	1	4	-



## Borre Odde

<b>Amt:</b> Vejle
<b>Kommune:</b> Juelsminde
<b>Lokalitetsnr:</b> 619100
<b>Lokalitetstype:</b> Strandeng, fjord
<b>Klassifikation:</b> K4, R2

<b>Ejer:</b> Privat
<b>Dækning:</b> Y1, R1
<b>UTM E:</b> 564033
<b>UTM N:</b> 6188212
<b>Beskrivelse:</b> Kim Biledgaard 12/97

### Beskrivelse

Langstrakt odde med mindre strandengsområde. Spredte bevoksninger af løvskov; ellers juletræer. På vestsiden lavvandet fjordområde med vadeblader ved lavvande.

### Karakteristik

Ynglende vadefugle. Rastende andefugle på fjorden. Rasteplads for Lille Kobbersnepe om foråret.

### Dækning

Tal fra 1980 omfatter også Glud Håb.

### Beskyttelser

Ingen.

### Erhvervsudnyttelse

Juletræer.

### Rekreativ udnyttelse

Til tider intensiv jagt på fjorden.

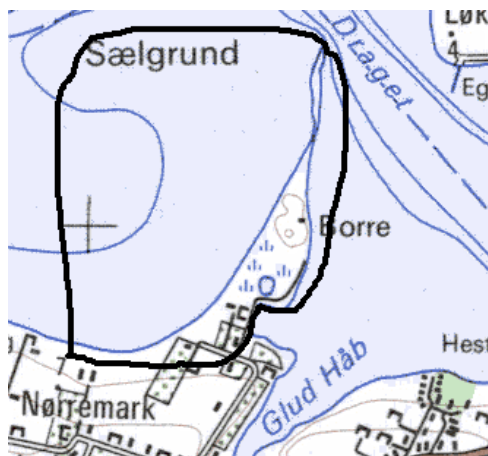
### Beskyttelsesbehov

Strandengsområdet Lillestrand bør genskabes, evt. med forbindelse til fjorden. Området er under kraftig tilgroning med rørskov.

### Optællere

Kim Biledgaard.

Tabel på næste side.



### Ynglefugle, antal par

	1980	1993	1994	1995	1996
Knopsvane	1		1	1	1
Toppet Skallesluger	3	5	4	1	2
Grønbenet Rørhøne		1	1	1	
Blishøne		1	2	1	2
Strandskade	4	3	3	1	1
Klyde	5				
Stor Præstekrave	1	4	3	1	2
Vibe		2	2	2	1
Rødben	2	2	2	1	1
Hættemåge	2	1			
Engpiber		4	4	3	4
Gul Vipstjert	1				
Rørsanger		2	2	2	2



**Borre Odde**

**Rastefugle, årligt maksimum**

	1980	1993	1994	1995	1996
Lille Lappedykker		4	4	7	1
Toppet Lappedykker		162	422	72	67
Gråstrubet Lappedykker		1	1	1	19
Nordisk Lappedykker		1	2	1	1
Sorthalset Lappedykker		2		1	
Skarv		160	850	400	430
Fiskehejre		11	9	8	2
Knopsvane		12	15	23	34
Sangsvane					16
Mørkbuget Knortegås		14		12	
Gravand		52	30	18	41
Pibeand		35	46	18	12
Knarand					2
Krikand		24	26	32	12
Gråand		70	64	47	230
Spidsand		8			2
Taffeland		2	1		
Troldand		28	29	4	
Bjergand	275	1050	55	325	40
Ederfugl	300	1600	1200	1800	1800
Sortand		1		3	
Hvinand	275	2670	570	360	390
Lille Skallesluger		1		1	
Toppet Skallesluger		61	44	39	62
Stor Skallesluger		9	32	6	12
Blishøne		16	18	32	22
Strandskade	125	67	26	109	107
Klyde		1	2	2	
Stor Præstekrave		31	35	39	22
Hjejle		245	340	432	400
Strandhjejle		9	6	2	2
Vibe	225	80	310	90	152
Islandsk Ryle		4	18	14	2
Sandløber		13	2	3	2
Dværgryle		2		1	17
Krumnæbbet Ryle		4	2	6	4
Almindelig Ryle	295	135	90	115	21
Lille Kobbersneppe	60	86	355	146	195
Lille Regnspove		7	7	9	5
Stor Regnspove		2	23	8	6
Sortklire		1	2	1	3
Rødben		18	24	39	2
Hvidklire		26	22	42	23
Mudderklire		28	23	32	23
Stenvender		4	2	2	3
Rovterne					1
Splitterne		1	2	2	2
Havterne		15	30	55	20
Dværgterne			1	3	





## Hjarnø

<b>Amt:</b> Vejle
<b>Kommune:</b> Juelsminde
<b>Lokalitetsnr:</b> 619150
<b>Lokalitetstype:</b> Strandeng
<b>Klassifikation:</b> K1, R2

<b>Ejer:</b>
<b>Dækning:</b> Y1, R2
<b>UTM E:</b> 567703
<b>UTM N:</b> 6187423
<b>Beskrivelse:</b> Kim Biledgaard 12/97

### Beskrivelse

Det meste af øen er opdyrket. På nordsiden strandene med enkelte strandsøer, en græsbevokset odde samt flere revler. På sydsiden en krumodde med strandene samt en klint

### Karakteristik

Ynglende vadefugle, måger og terner. Rastende vadefugle og ænder

### Beskyttelser

Del af Ramsarområde 13 og EU-fuglebeskyttelsesområde nr. 36

### Rekreativ udnyttelse

Camping, jagt, lystfiskere

### Beskyttelsesbehov

Odden på nordsiden burde spærres for adgang i yngletiden for at give måger og terner fred. Færdsel ser også ud til at have fordrevet de fleste Stormmåger fra Odden.

### Optællere

Kim Biledgaard, Jens Gregersen, Søren Højager

### Litteratur

Højager, S. 1993: Hjarnø. Nogle notater om flora og fauna. Gejrfuglen 29, 111-166.



Tabel på næste side.





## Hjarnø

### Ynglefugle, antal par

	1970	1980	1993	1994	1995	1996
Knopsvane	2	6	4	4	7	3
Gravand	1	4			1	2
Gråand	9	9		1	2	
Ederfugl	3	24		19	55	
Toppet Skallesluger		9	1		1	1
Strandskade	15	28		18	26	
Klyde	3	5	4	8	6	
Stor Præstekrave	2	3		1	1	2
Vibe		15	11	4	9	
Dobbeltbekkasin		4				
Rødben	4	2	7		5	4
Hættemåge	1500	4800	4200	3400	1200	2545
Stormmåge	800	1200	675	415	330	200+
Sildemåge					2	
Sølvmåge	11	85	305	304	280	75+
Svartbag	?	2			1	
Splitterne		75				
Havterne	40	138	50	73	30	5+
Tejst			3	0	0	0
Digesvale					170	90
Engpiber				6	12	16
Gul Vipstjert			4	4	4	

Tabel på næste side.



## Hjarnø

### Rastefugle, årligt maksimum

	1980	1993	1994	1995	1996
Toppet Lappedykker		3	14	2	1
Knopsvane	250	138	84	137	74
Sangsvane		3	1	2	127
Grågås		7	2	2	32
Canadagås		2			31
Bramgås			5	22	
Rustand			2		
Gravand		80	105	136	64
Pibeand		350	180	120	300
Knarand				1	
Krikand		30	230	170	80
Gråand		90	70	300	115
Spidsand		4	6	3	3
Bjergand	300				2500
Ederfugl	2000	130	1860	1130	1970
Sortand			10		2
Hvinand		34	60	260	220
Toppet Skallesluger		45	78	245	134
Stor Skallesluger					16
Vandrefalk			1	1	1
Strandskade	130	122	151	223	126
Klyde		10	19	14	24
Stor Præstekrave		7	39	8	36
Hjejle	400	1000	900	510	400
Strandhjejle		63	13	6	2
Vibe	210	470	160	55	35
Islandsk Ryle			6	12	63
Sandløber		8			
Dværgryle		2	1	1	8
Almindelig Ryle	2500	530	550	690	270
Brushane		9		6	2
Dobbeltbekkasin		2	37	9	8
Lille Kobbersneppe	2000	230	450	183	270
Lille Regnspove		1		4	4
Stor Regnspove		3	36	33	18
Sortklire			1	1	2
Rødben		50	105	86	21
Hvidklire		24	25	27	17
Mudderklire		9	30	12	2
Stenvender				1	4
Tejst		4	3	2	
Søkonge					6



## Glattrup Mose

<b>Amt:</b> Vejle
<b>Kommune:</b> Juelsminde
<b>Lokalitetsnr:</b> 619180
<b>Lokalitetstype:</b> Mose
<b>Klassifikation:</b> V3

<b>Ejer:</b>
<b>Dækning:</b> Y2
<b>UTM E:</b> 558803
<b>UTM N:</b> 6182716
<b>Beskrivelse:</b> Kim Biledgaard 12/97

### Beskrivelse

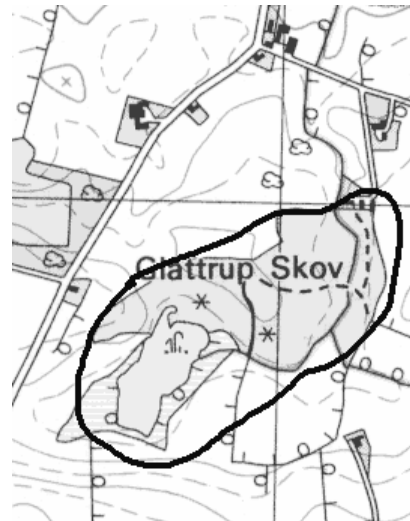
Mindre mose grænsende op til skov mod nord og vest; ellers dyrket land. Mindre rørbræmme.

### Karakteristik

Ynglende Gråstrubet Lappedykker.

### Optællere

Kim Biledgaard.



### Ynglefugle, antal par

	1993	1994	1995	1996
Gråstrubet Lappedykker	3	2	3	2
Grønbenet Rørhøne			1	1
Blishøne			4	4



## Palsgård Slotspark

<b>Amt:</b> Vejle
<b>Kommune:</b> Juelsminde
<b>Lokalitetsnr:</b> 619195
<b>Lokalitetstype:</b> Park
<b>Klassifikation:</b> S2

<b>Ejer:</b>
<b>Dækning:</b> Y3
<b>UTM E:</b> 564381
<b>UTM N:</b> 6178742
<b>Beskrivelse:</b> Kim Biledgaard 12/97

### Beskrivelse

Park med mange gamle træer.

### Karakteristik

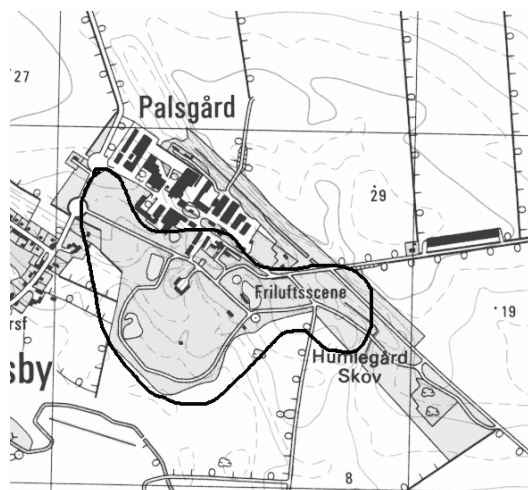
Ynglede skovfugle, bl.a. Korttået Træløber.

### Dækning

Nyere optællinger fra lokaliteten er ønskelige.

### Optællere

Kim Biledgaard, Jens Zeeberg.



### Ynglefugle, antal par

	1980	1995	1996
Huldue	2		1
Kirkeugle	1		
Natugle	1		1
Musvåge	1		
Korttået Træløber	4	1	2
Kærnebider	1		



## Ashåb

<b>Amt:</b> Vejle
<b>Kommune:</b> Juelsminde
<b>Lokalitetsnr:</b> 619210
<b>Lokalitetstype:</b> Kyst
<b>Klassifikation:</b> K4, R3

<b>Ejer:</b>
<b>Dækning:</b> Y2
<b>UTM E:</b> 564069
<b>UTM N:</b> 6177476
<b>Beskrivelse:</b> Kim Biledgaard 12/97

### Beskrivelse

Inddæmmed vig, i dag tørre marker og enge med enkelte vandhuller.

### Karakteristik

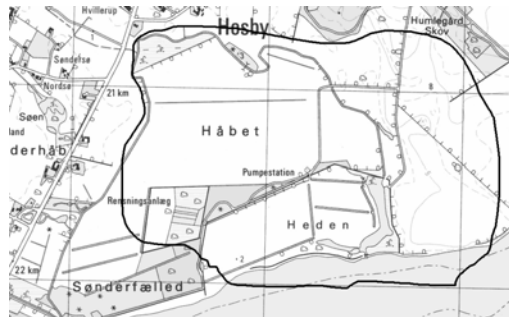
Ynglende kystfugle.

### Dækning

Ved undersøgelsen i 1980 var skoven på Ashoved tilsyneladende indbefattet i området, skønt det ikke vistes på kortet.

### Optællere

Jens Zeeberg.



### Ynglefugle, antal par

	1980	1994
Knopsvane	1	1
Gravand	2	2
Gråand	4	3
Toppet Skallesluger	3	1
Grønbenet Rørhøne		1
Blishøne		2
Strandskade	2	1
Stor Præstekrave	3	1
Vibe	10	4
Skovhornugle		1

### Rastefugle, årligt maksimum

	1993	1994
Toppet Lappedykker	14	5
Knopsvane	-	19
Sangsvane	-	21
Gravand	-	49
Krikand	-	30
Strandskade	8	7
Stor Præstekrave	14	3
Vibe	340	50
Mudderklire	18	34



# Askær

<b>Amt:</b> Vejle
<b>Kommune:</b> Askær
<b>Lokalitetsnr:</b> 619215
<b>Lokalitetstype:</b> Mose
<b>Klassifikation:</b> V3

<b>Ejer:</b>
<b>Dækning:</b> Y3
<b>UTM E:</b> 561540
<b>UTM N:</b> 6179413
<b>Beskrivelse:</b> Kim Biledgaard 12/97

**Beskrivelse**

Enge, tørvegrave under tilgroning.

**Karakteristik**

Ynglende mosefugle.

**Optællere**

Jens Zeeberg, Ib Gundelach.



**Ynglefugle, antal par**

	1980	1993	1994	1995	1996
Toppet Lappedykker	1	1	1		
Gråstrubet Lappedykker			1	1	
Knopsvane	2		1		
Grågås	2				
Gravand		1		1	
Gråand			4		
Vandrikse	1				
Grønbenet Rørhøne					5
Blishøne			1		
Vibe			2		
Nattergal	8		3		
Sivsanger			2		
Kærsanger			2		



## Rosenvold

<b>Amt:</b> Vejle
<b>Kommune:</b> Juelsminde
<b>Lokalitetsnr:</b> 619265
<b>Lokalitetstype:</b> Skov, kyst
<b>Klassifikation:</b> S2

<b>Ejer:</b>
<b>Dækning:</b> Y3
<b>UTM E:</b> 551688
<b>UTM N:</b> 6169987
<b>Beskrivelse:</b> Kim Biledgaard 12/97

### Beskrivelse

Kystparti med eng og krat. Baglandet udgøres primært af skov, ved godset Rosenvold af parkagtig karakter.

### Karakteristik

Ynglende skovfugle, bl.a. Huldue og Korttået Træløber.

### Dækning

Lokaliteten er primært kendt som et godt træksted om efteråret og er kun sporadisk besøgt i yngletiden. Bestanden af Korttået Træløber er således sandsynligvis større end angivet.

### Optællere

Kim Biledgaard (yngletid).



### Ynglefugle, antal par

	1993	1994	1995	1996
Fiskehejre		4	6	
Stor Præstekrave	1	1		
Huldue	1	1	1	1
Korttået Træløber	1		1	
Ravn			1	



## Gudsø Vig

<b>Amt:</b> Vejle
<b>Kommune:</b> Kolding
<b>Lokalitetsnr:</b> 621200
<b>Lokalitetstype:</b> Vig/kyst
<b>Klassifikation:</b> K4, R3

<b>Ejer:</b>
<b>Dækning:</b> Y3, R2
<b>UTM E:</b> 536343
<b>UTM N:</b> 6153363
<b>Beskrivelse:</b> Kim Biledgaard 12/97

### Beskrivelse

Lavvandet fjordvig med fugtige enge.

### Karakteristik

God rasteplads for vandfugle, bl.a. Blishøne og Knopsvane.

### Dækning

Lokaliteten var ved undersøgelsen i 1980 slået sammen med Eltang Vig, som i denne undersøgelse er behandlet særskilt. Derfor er en direkte sammenligning umulig; f.eks. henviser antallet af rastende Lille Lappedykker fra den første undersøgelse uden tvivl til Eltang Vig, og dette gælder sikkert også delvis for tallene for andre arter.

### Rekreativ udnyttelse

Til tider intensiv jagt.

### Optællere

Kurt Storgaard.



### Ynglefugle, antal par

	1980	1993	1994	1995	1996
Knopsvane	2				
Gravand	1			1	
Toppet Skallesluger	6	5			1
Blishøne				1	
Vibe			2		
Dobbeltbekkasin	1				
Rødben	6				
Gul Vipstjert	1				

Tabel på næste side.





## Gudsø Vig

### Rastefugle, årligt maksimum

	1980	1993	1994	1995	1996
Lille Lappedykker	75	-	12	12	2
Skarv		8	5	350	20
Fiskehejre	100	18	2	9	2
Knopsvane		142	138	152	66
Gravand		26	14	16	24
Pibeand		6	-	-	12
Krikand		30	-	4	-
Gråand	100	14	8	10	10
Spidsand		16	-	-	-
Taffeland	200	30	-	20	35
Troldand	150	420	300	460	360
Hvinand		44	65	45	20
Lille Skallesluger		3	-	-	8
Toppet Skallesluger		29	-	25	30
Blishøne	100	1.000	1.100	450	340
Strandskade		-	-	10	4
Vibe		35	20	240	103
Hvidklire		3	3	10	15
Mudderklire		5	-	3	14
Isfugl		2	2	1	-



## Eltang Vig

<b>Amt:</b> Vejle
<b>Kommune:</b> Kolding
<b>Lokalitetsnr:</b> 621205
<b>Lokalitetstype:</b> Nor
<b>Klassifikation:</b> R3

<b>Ejer:</b>
<b>Dækning:</b> R2
<b>UTM E:</b> 535998
<b>UTM N:</b> 6152379
<b>Beskrivelse:</b> Kim Biledgaard 12/97

### Beskrivelse

Nor opstået ved dæmningsbrud i 1978.

### Karakteristik

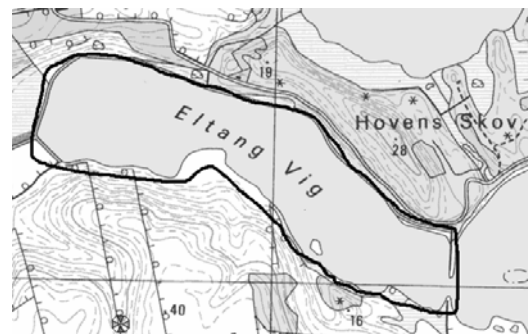
Rastende vandfugle, bl.a. stor forekomst af Lille Lappedykker.

### Optællere

### Rastefugle, årligt maksimum

	1993	1994	1995	1996
Lille Lappedykker	112	130	121	23
Fiskehejre	38	60	79	18
Knopsvane	80	109	12	33
Troldand	110	25	6	-
Toppet Skallesluger	32	7	8	3
Stor Skallesluger	5	-	3	-
Blishøne	140	5	10	29

Kurt Storgaard.





## Kidholme

<b>Amt:</b> Vejle
<b>Kommune:</b> Kolding
<b>Lokalitetsnr:</b> 621210
<b>Lokalitetstype:</b> Småøer
<b>Klassifikation:</b> K1

<b>Ejer:</b>
<b>Dækning:</b> Y2
<b>UTM E:</b> 537675
<b>UTM N:</b> 6152005
<b>Beskrivelse:</b> Kim Biledgaard 12/97

### Beskrivelse

Småøer med smal forstrand i Kolding Fjord.

### Karakteristik

Ynglende Skarv, Hættemåge og Havterne.

### Dækning

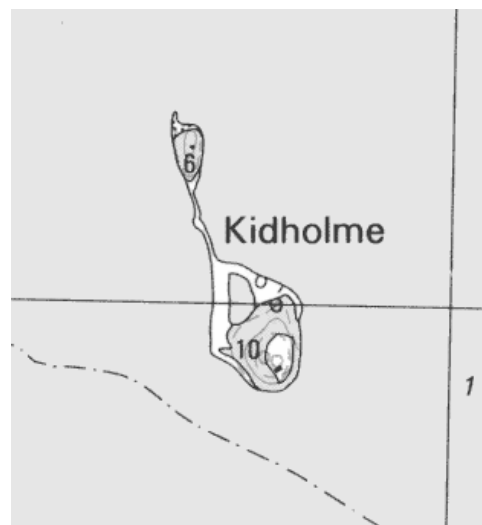
Der foreligger ingen nyere optællinger af ynglefuglene på holmene ud over optællingen fra 1993.

### Beskyttelsesbehov

Der burde etableres adgangsforbud på holmene i yngletiden.

### Optællere

Kurt Storgaard, Jens Gregersen.



### Ynglefugle, antal par

	1993	1995	1996
Skarv	162	250	
Knopsvane			10
Grågås			2
Strandskade	5		
Hættemåge	2000		
Stormmåge	80		
Sølvmåge	60		
Havterne	25		



## Donssøerne

<b>Amt:</b> Vejle
<b>Kommune:</b> Kolding
<b>Lokalitetsnr:</b> 621251+52+53+54+56
<b>Lokalitetstype:</b> Sø, mose
<b>Klassifikation:</b> V1, R3

<b>Ejer:</b>
<b>Dækning:</b> Y2, R2
<b>UTM E:</b> 526930
<b>UTM N:</b> 6154826
<b>Beskrivelse:</b> Kim Biledgaard 12/97

### Beskrivelse

Kompleks af søerne Nørresø, Søndersø og Stallerup Sø samt flere moser og vandhuller. Flere steder udbredt rørskov.

### Karakteristik

Ynglende vandfugle, bl.a. største bestand af Grågås i Vejle Amt.

### Dækning

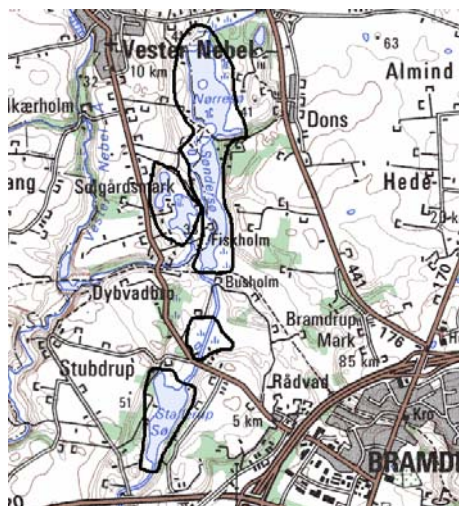
I de tidligere undersøgelser er området behandlet som en samlet lokalitet, men i dag optælles området som flere adskilte lokaliteter. Den hidtidige inddeling er dog bibeholdt hér for sammenligningens skyld.

### Beskyttelsesbehov

Området er under tilgroning.

### Optællere

Kurt Storgaard.



### Ynglefugle, antal par

	1970	1980	1995
Lille Lappedykker		6	
Toppet Lappedykker	3	30	26
Knopsvane	1	10	6
Grågås	4	8	25
Gravand	2	4	7
Krikand		3	
Atlingand		2	
Gråand		35	27
Skeand	1	2	
Taffeland		1	
Troldand		1	2
Rørhøg			1
Vandrikse		4	12
Grønbenet Rørhøne	5		63
Blishøne			67
Strandskade			2
Vibe			12
Dobbeltbekkasin		16	10
Hættemåge	2000	2000	2000
Isfugl		2	2
Gul Vipstjert	5		
Bjergvipstjert			1
Nattergal			19
Bynkefugl			4
Græshoppesanger		2	3
Rørsanger			44
Pungmejse			3

Tabel på næste side.



## Donssøerne

### Rastefugle, årligt maksimum

	1980	1993	1994	1995	1996
Toppet Lappedykker		-	-	12	6
Skarv		-	-	8	3
Fiskehejre		4	5	8	4
Sangsvane	30	-	28	8	5
Grågås	50	2	17	50	160
Gravand	75	24	-	-	20
Gråand	350	-	-	45	-
Taffeland	150				
Troldand	250	-	-	-	120
Stor Skallesluger	50	-	5	-	31
Fiskeørn	1	-	-	1	-
Isfugl		2	1	1	-



## Kolding Inderfjord

<b>Amt:</b> Vejle
<b>Kommune:</b> Kolding
<b>Lokalitetsnr:</b> 621300
<b>Lokalitetstype:</b> Fjordområde
<b>Klassifikation:</b> R2

<b>Ejer:</b>
<b>Dækning:</b> R1
<b>UTM E:</b> 531840
<b>UTM N:</b> 6149824
<b>Beskrivelse:</b> Kim Biledgaard 12/97

### Beskrivelse

Lavvandet fjordområde.

### Karakteristik

Vigtig rastepuds for svømmefugle.

### Optællere

Therkel Hald, Geoffrey Preston, Kurt Storgaard, Dennis Langholz.



### Rastefugle, årligt maksimum

	1993	1994	1995	1996
Lille Lappedykker	35	40	33	7
Toppet Lappedykker	52	16	5	6
Knopsvane	25	23	13	8
Gravand	62	2	6	3
Gråand	608	820	461	925
Taffeland	430	85	400	228
Troldand	780	338	500	265
Bjergand	220	-	1	16
Hvinand	100	81	102	68
Toppet Skallesluger	4	5	8	-
Stor Skallesluger	36	50	105	38
Blishøne	650	210	53	345
Isfugl	1	-	1	-



## Kolding Slotsø

<b>Amt:</b> Vejle
<b>Kommune:</b> Kolding
<b>Lokalitetsnr:</b> 621301
<b>Lokalitetstype:</b> Sø
<b>Klassifikation:</b> V4, R3

<b>Ejer:</b>
<b>Dækning:</b> Y2, R2
<b>UTM E:</b> 530085
<b>UTM N:</b> 6149997
<b>Beskrivelse:</b> Kim Biledgaard 12/97

### Beskrivelse

Sø i bypark.

### Karakteristik

God rasteplass for Taffel- og Troldand.

### Optællere

Therkel Hald, Geoffrey Preston, Kurt Storgaard.



### Ynglefugle, antal par

	1980	1993	1994	1995	1996
Toppet Lappedykker	8	1	4	4	
Knopsvane	1	1	1	1	1
Gråand	30	6		1	
Grønbenet Rørhøne		3	1		
Blishøne		3			

### Rastefugle, årligt maksimum

	1980	1993	1994	1995	1996
Toppet Lappedykker		10	9	11	-
Gråand	200	350	348	279	270
Taffeland	150	380	256	405	224
Troldand	300	560	600	420	458
Ederfugl		1	-	-	-
Stor Skallesluger		18	26	33	22
Grønbenet Rørhøne		12	13	-	7
Blishøne		20	12	-	5



# Seljum

<b>Amt:</b> Vejle
<b>Kommune:</b> Kolding
<b>Lokalitetsnr:</b> 621400
<b>Lokalitetstype:</b> Strandeng
<b>Klassifikation:</b> K4

<b>Ejer:</b>
<b>Dækning:</b> Y3
<b>UTM E:</b> 542566
<b>UTM N:</b> 6145210
<b>Beskrivelse:</b> Kim Biledgaard 12/97

## Beskrivelse

Strandeng med små vandhuller.

## Karakteristik

Ynglende vadefugle.

## Beskyttelser

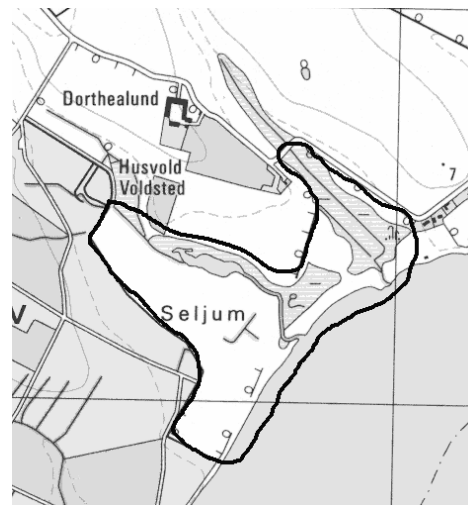
Naturfredet.

## Optællere

## Ynglefugle, antal par

	1974	1993	1995
Knopsvane	1		1
Grågås	1		
Gravand	1		
Tp. Skallesluger	1		
Blishøne			2
Strandskade	2		2
Stor Præstekrave	2		2
Vibe		2	1
Rødben	3		2
Gul Vipstjert	1		

Kurt Storgaard, Viggo Kristensen.







## Dollerup Sø

<b>Amt:</b> Vejle
<b>Kommune:</b> Lunderskov
<b>Lokalitetsnr:</b> 623100
<b>Lokalitetstype:</b> Sø
<b>Klassifikation:</b> V3, R3

<b>Ejer:</b>
<b>Dækning:</b> Y3, R2
<b>UTM E:</b> 517445
<b>UTM N:</b> 6148213
<b>Beskrivelse:</b> Kim Biledgaard 12/97

### Beskrivelse

Opstemmet, lavvandet og næringsrig sø under tilgroning.

### Karakteristik

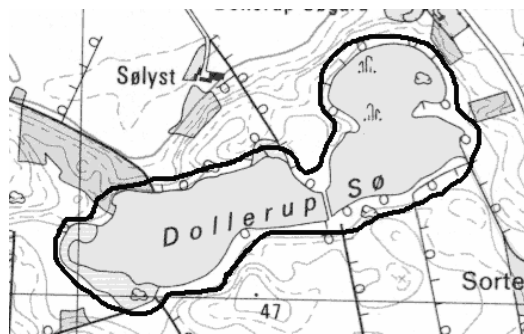
Rastende svømmeænder.

### Dækning

Søen har "toppet" rent fuglemæssigt i 1970'erne.

### Optællere

Viggo og Lars Kristensen.



Ynglefugle,

### antal par

	1980	1993	1994	1995	1996
Lille Lappedykker	8				
Toppet Lappedykker	7				
Gråstrubet Lappedykker	11				
Knopsvane	5	1			
Grågås					1
Gravand	1	1		1	
Gråand			1		
Skeand	1				
Taffeland	2				
Strandskade				2	
Vibe		1			
Dobbeltbekkasin	2				

Tabel på næste side.



## Dollerup Sø

### Rastefugle, årligt maksimum

	1980	1993	1994	1995	1996
Toppet Lappedykker		2	11	4	
Gråstrubet Lappedykker			3	2	
Fiskehejre		9	30	22	13
Sangsvane	4	9	48	11	7
Grågås		3	15	18	
Gravand		7	16	10	
Pibeand	40	6	80	37	
Krikand	60	80	200	60	34
Gråand	100	50	210	30	
Stor Skallesluger		14	10	14	
Fiskeørn		1	1	1	1
Vibe		120	35	280	400
Dobbeltbekkasin	150	70	145	75	75
Isfugl	1	1		1	



## Melholm Mose

<b>Amt:</b> Vejle
<b>Kommune:</b> Nørre Snede
<b>Lokalitetsnr:</b> 625095
<b>Lokalitetstype:</b> Vandhul
<b>Klassifikation:</b> V3

<b>Ejer:</b>
<b>Dækning:</b> Y3
<b>UTM E:</b> 525098
<b>UTM N:</b> 6190483
<b>Beskrivelse:</b> Kim Biledgaard 12/97

### Beskrivelse

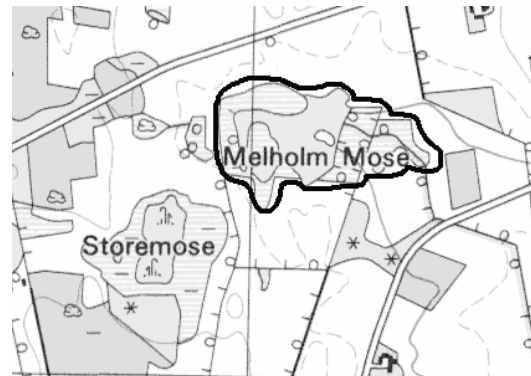
Større vandhul med en del rørskov.

### Karakteristik

Ynglende Gråstrubet Lappedykker.

### Optællere

Kim Biledgaard.



### Ynglefugle, antal par

	<b>1995</b>
Gråstrubet Lappedykker	1



## Nørlund Plantage

<b>Amt:</b> Vejle
<b>Kommune:</b> Nørre Snede
<b>Lokalitetsnr:</b> 625102
<b>Lokalitetstype:</b> Plantage, hede
<b>Klassifikation:</b> H1, S2

<b>Ejer:</b>
<b>Dækning:</b> Y1
<b>UTM E:</b> 512709
<b>UTM N:</b> 6212022
<b>Beskrivelse:</b> Kim Biledgaard 12/97

### Beskrivelse

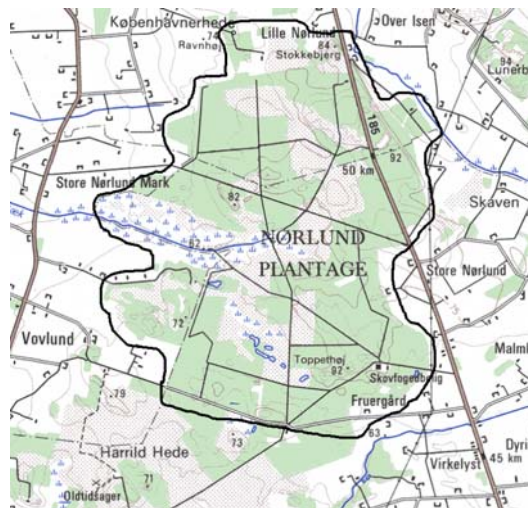
Nåletræsplantage med åbne hedearealer.

### Karakteristik

Ynglende rovfugle, hedefugle.

### Optællere

Niels Peter Brøgger.



### Ynglefugle, antal par

	1980	1993
Gravand		1
Krikand		1
Gråand		5
Duehøg	2	1
Spurvehøg	2	3
Musvåge	4	5
Agerhøne		5
Grønbenet Rørhøne		2
Blishøne		1
Dobbeltbekkasin		8
Stor Regnspeve		2
Natugle		1
Skovhornugle		3
Natravn	+	10
Vendehals	2	4
Grønspætte	5	1
Sortspætte		3
Stor Flagspætte		15
Hedelærke	+	2
Bjergvipstjert	+	3
Rødstjert		20
Bynkefugl		5
Misteldrossel	+	5
Skovsanger		2
Grå Fluesnapper		4
Halemejse		1
Rødrygget Tornskade	+	8
Stor Tornskade		3
Ravn		3
Grønsisken	+	5
Gråsirken	+	20
Lille Korsnæb	+	10



## Harrild Hede

<b>Amt:</b> Vejle
<b>Kommune:</b> Nørre Snede
<b>Lokalitetsnr:</b> 625110
<b>Lokalitetstype:</b> Hede
<b>Klassifikation:</b> H3

<b>Ejer:</b>
<b>Dækning:</b> Y1
<b>UTM E:</b> 511052
<b>UTM N:</b> 6208339
<b>Beskrivelse:</b> Kim Biledgaard 12/97

### Beskrivelse

Hededområde med kær og mosedrag.

### Karakteristik

Ynglende hedefugle. Urfugl forsvandt i 1980.

### Beskyttelser

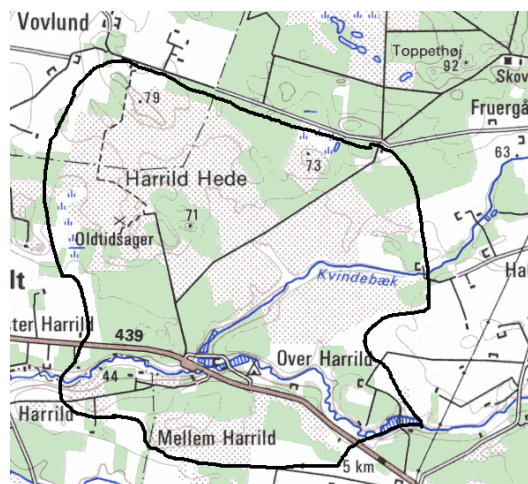
Fredet.

### Ekskursionsmål

Afmærkede ruter på heden.

### Optællere

Niels Peter Brøgger.



### Ynglefugle, antal par

	1980	1993
Lille Lappedykker		1
Krikand	3	
Gråand		3
Agerhøne		2
Vandrikse		1
Grønbenet Rørhøne		2
Blishøne		1
Dobbeltbekkasin		3
Stor Regnspove	+	1
Natravn		2
Engpiber		30
Bynkefugl		6
Rødrygget Tornskade		2
Stor Tornskade	1	



## Hampen Sø

<b>Amt:</b> Vejle
<b>Kommune:</b> Nørre Snede
<b>Lokalitetsnr:</b> 625120
<b>Lokalitetstype:</b> Sø
<b>Klassifikation:</b> V3, R3

<b>Ejer:</b>
<b>Dækning:</b> Y1, R1
<b>UTM E:</b> 524501
<b>UTM N:</b> 6208492
<b>Beskrivelse:</b> Kim Biledgaard 12/97

### Beskrivelse

Lavvandet og næringsfattig sø med smal rørbræmme. Omgivet af plantage.

### Karakteristik

Rastende vandfugle.

### Dækning

Antallet af flere rastearter er faldet en del de sidste par år, især Gråand og Blishøne. Sidstnævnte flyttede først til Væng Sø, og benytter i dag især Stigsholm Sø.

### Rekreativ udnyttelse

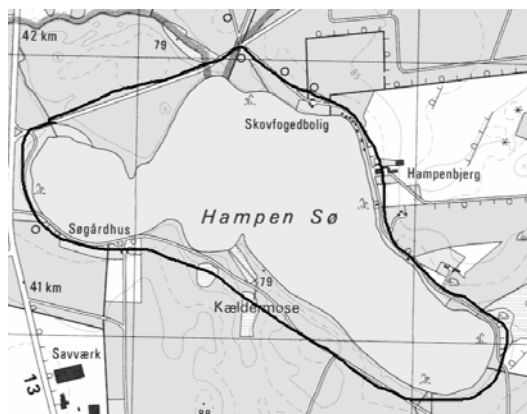
Lystfiskere. Søen benyttes om sommeren til badning.

### Ekskursionsmål

Der er afmærkede vandreture rundt om søen.

### Optællere

Kim Biledgaard.



### Ynglefugle, antal par

	1980	1993	1994	1995	1996
Toppet Lappedykker	7	7	5	4	2
Knopsvane			1		2
Gråand	20		2		
Troldand		1			
Blishøne		2	4	4	5

Tabel på næste side.



## Hampen Sø

### Rastefugle, årligt maksimum

	1980	1993	1994	1995	1996
Toppet Lappedykker		36	25	48	25
Gråstrubet Lappedykker		2	2		
Nordisk Lappedykker				1	
Sorthalset Lappedykker		22		22	15
Knopsvane		21	12	3	13
Pibeand				4	42
Krikand					5
Gråand	200	920	420	420	210
Taffeland		24		13	77
Troldand		38	72	53	147
Hvinand		8	3	22	18
Stor Skallesluger	100	24	28	56	7
Fiskeørn	1	1	2		1
Blishøne		240	115	130	140
Isfugl		1	1	1	
Sortspætte			1		2
Bjergvipstjert			1	2	1
Ravn		2	2	2	45



## Torup Sø

<b>Amt:</b> Vejle
<b>Kommune:</b> Nørre Snede
<b>Lokalitetsnr:</b> 625130
<b>Lokalitetstype:</b> Sø
<b>Klassifikation:</b> V3, R3

<b>Ejer:</b>
<b>Dækning:</b> Y1, R1
<b>UTM E:</b> 526935
<b>UTM N:</b> 6208290
<b>Beskrivelse:</b> Kim Biledgaard 12/97

### Beskrivelse

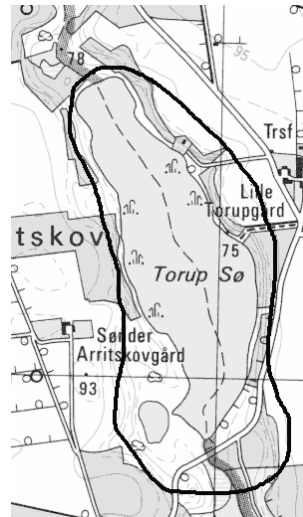
Sø omgivet af enge og plantage.

### Karakteristik

Ynglende vandfugle.

### Optællere

Kim Biledgaard.



### Ynglefugle, antal par

	1980	1993	1994	1995	1996
Lille Lappedykker	2			1	
Toppet Lappedykker	12	5	4	4	3
Knopsvane	2		1	1	1
Grågås		1		1	2
Gravand			2		
Gråand		1			1
Taffeland			1	3	0
Grønbenet Rørhøne			1	1	1
Blishøne			3	6	3
Rørsanger		3			

### Rastefugle, årligt maksimum

	1993	1994	1995	1996
Toppet Lappedykker	22	10	12	13
Knopsvane	2	2	4	3
Grågås	5	3	9	12
Gravand	6	15	4	7
Pibeand	3	-	6	2
Gråand	150	110	80	40
Taffeland	18	9	34	17
Troldand	8	9	24	37
Hvinand	11	3	14	3
Stor Skallesluger	8	46	16	2
Blishøne	20	30	21	10





## Ejstrup Sø

<b>Amt:</b> Vejle
<b>Kommune:</b> Nørre Snede
<b>Lokalitetsnr:</b> 625135
<b>Lokalitetstype:</b> Sø
<b>Klassifikation:</b> V3, R3

<b>Ejer:</b>
<b>Dækning:</b> Y2, R2
<b>UTM E:</b> 517561
<b>UTM N:</b> 6205554
<b>Beskrivelse:</b> Kim Biledgaard 10/97

### Beskrivelse

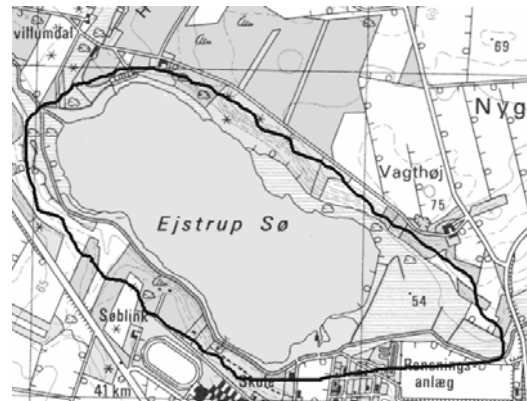
Lavvandet sø med bred rørbræmme.

### Karakteristik

Ynglende vandfugle.

### Optællere

Jørgen Mahler.



### Ynglefugle, antal par

	1980	1996
Toppet Lappedykker	14	6
Knopsvane	1	
Gravand	2	
Gråand	3	4
Musvåge		1
Grønbenet Rørhøne		2
Blishøne		5
Dobbeltbekkasin	+	2
Isfugl	1	1
Grønspætte		1

### Rastefugle, årligt maksimum

	1993	1994	1995	1996
Toppet Lappedykker	29	2	19	-
Sorthalset Lappedykker	-	-	4	3
Sangsvane	7	-	7	-
Pibeand	-	-	19	-
Gråand	118	174	-	-
Atlingand	9	-	-	-
Taffeland	-	-	20	-
Stor Skallesluger	-	5	-	-
Rørhøg	-	-	-	1
Fiskeørn	-	1	1	-
Fjordterne	-	-	4	11
Sortterne	-	-	-	1
Isfugl	1	2	-	-
Vandstær	-	-	-	3
Ravn	2	8	-	20



## Boest Mose

<b>Amt:</b> Vejle
<b>Kommune:</b> Nørre Snede
<b>Lokalitetsnr:</b> 625140
<b>Lokalitetstype:</b> Mose
<b>Klassifikation:</b>

<b>Ejer:</b>
<b>Dækning:</b> Mangler nyere oplysninger
<b>UTM E:</b> 526251
<b>UTM N:</b> 6204522
<b>Beskrivelse:</b> Kim Biledgaard 12/97

### Beskrivelse

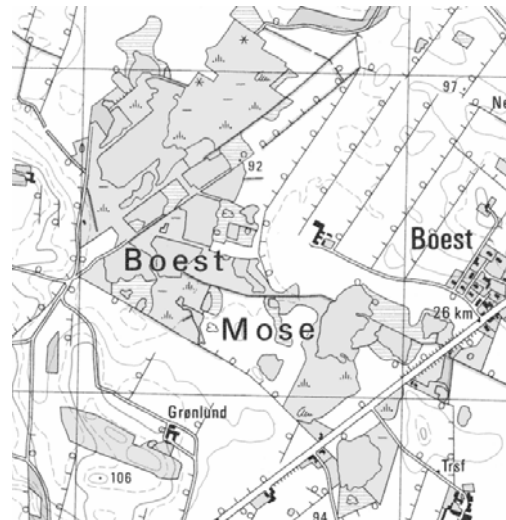
Moseområde med småvandhuller og tørvegrave.

### Dækning

Der foreligger ingen optællinger fra lokaliteten efter ca. 1980. Det vides dog med sikkerhed, at Hættemåge siden er forsvundet som ynglende.

### Beskyttelsesbehov

Området er nogle steder under tilgroning med især pil.



### Ynglefugle, antal par

	1980
Toppet lappedykker	1
Sorthalset Lappedykker	2
Gråstrubet lappedykker	2
Lille Lappedykker	2
Knopsvane	2
Gravand	10
Gråand	7
Troldand	+
Blishøne	20
Dobbeltbekkasin	2
Hættemåge	200



## Rørbæk Sø

<b>Amt:</b> Vejle
<b>Kommune:</b> Nørre Snede
<b>Lokalitetsnr:</b> 625145
<b>Lokalitetstype:</b> Sø
<b>Klassifikation:</b> V3, S3, R3

<b>Ejer:</b>
<b>Dækning:</b> Y3 (1993: Y2), R3
<b>UTM E:</b> 523000
<b>UTM N:</b> 6198821
<b>Beskrivelse:</b> Kim Biledgaard 12/97

### Beskrivelse

Sø omgiver af nåleskovsplantager. Langs søens bredder findes flere steder sumpede områder, men generelt kun en smal rørbræmme. De åbne områder er bevokset med græs og lyng.

### Karakteristik

Ynglende vandfugle.

### Dækning

Nyere oplysninger foreligger kun i begrænset omfang. Antallet af Tp. Lappedykker i 1980 virker optimistisk.

### Rekreativ udnyttelse

Hele søens vestende er omdannet til put&take. Søen er meget benyttet til vandreture.

### Ekskursionsmål

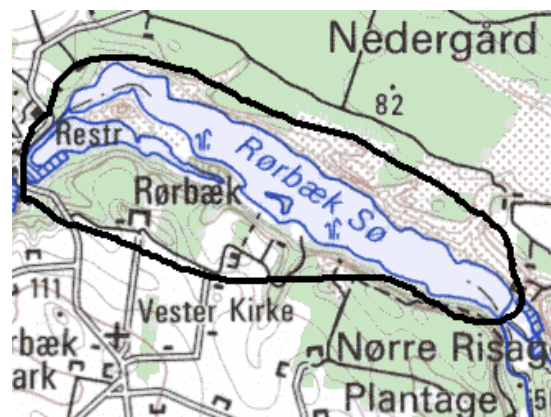
Der findes flere stier i området, hvorfra man kan overskue søen.

### Beskyttelsesbehov

Den stigende færdsel af især lystfiskere har jaget de fleste fugle væk fra søens vestlige del.

### Optællere

Leo Bøjlesen, Kim Biledgaard m.fl.



### Ynglefugle, antal par

	1970	1980	1993	1994	1995	1996
Lille Lappedykker	1	1	1			
Toppet Lappedykker	10	18	10	4		4
Knopsvane	8	4	2			
Gravand	3	2	3			
Gråand	1		5			
Duehøg			1			
Grønbenet Rørhøne	2		2			
Blishøne	3		10			
Dobbeltbekkasin		2	2			
Isfugl		2	2			1
Grønspætte			2			
Sortspætte			2			
Bjergvipstjert			2			
Rødrygget Tornskade					1	

Tabel på næste side.



## Rørbæk Sø

### Rastefugle, årligt maksimum

	1980	1993	1994	1995	1996
Toppet Lappedykker		11	22	45	25
Fiskehejre		2	3	5	3
Gråand	200	528	290	124	5
Lille Skallesluger		4	-	-	-
Stor Skallesluger		52	11	48	-
Fiskeørn	1	1	2	3	2
Isfugl	4	5	4	1	1
Ravn		2	9	46	2



## Kulsø

<b>Amt:</b> Vejle
<b>Kommune:</b> Nørre Snede
<b>Lokalitetsnr:</b> 625160
<b>Lokalitetstype:</b> Sø
<b>Klassifikation:</b> V4, R4

<b>Ejer:</b>
<b>Dækning:</b> Y3, R3
<b>UTM E:</b> 519837
<b>UTM N:</b> 6199150
<b>Beskrivelse:</b> Kim Biledgaard 12/97

### Beskrivelse

Lavvandet, næringsrig sø omgivet af mest marker og engområder i kuperet terræn. Skov i østlige del.

### Karakteristik

Ynglende vandfugle.

### Dækning

Ved den tidligere undersøgelse omfattede lokaliteten også Nedersø og Ensø, hvorfra der ikke er nyere oplysninger. Heller ikke Kulsø er særlig godt undersøgt de seneste år.

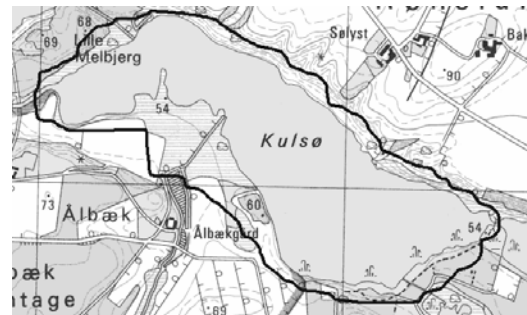
Tallene for 1980 virker ret optimistiske for enkelte arter, bl.a. Tp. Lappedykker og Gravand.

### Rekreativ udnyttelse

Spejderlejr i nærheden.

### Optællere

Kim Biledgaard, Jørgen Mahler, Peder Nygaard Nielsen, Kurt Storgaard, Kurt Villumsen.



### Ynglefugle, antal par

	1980	1995	1996
Lille Lappedykker	2		
Toppet Lappedykker	25	7	5
Knopsvane	3		1
Gravand	15		
Gråand	10		
Krikand	2		
Grønbenet Rørhøne		1	
Vibe	3		
Dobbeltbekkasin	2		
Isfugl	3		
Digesvale		20	
Bynkefugl	5		1

### Rastefugle, årligt maksimum

	1980	1995	1996
Toppet Lappedykker		20	15
Sorth. Lappedykker		-	8
Sangsvane	30		
Gravand		16	12
Gråand	300	2	30
Spidsand		-	4
Fiskeørn	2	2	2
Blishøne		16	15



## Uldum Kær

<b>Amt:</b> Vejle
<b>Kommune:</b> Tørring-Uldum
<b>Lokalitetsnr:</b> 627100
<b>Lokalitetstype:</b> Mose
<b>Klassifikation:</b> V2, R2

<b>Ejer:</b> Private lodsejere
<b>Dækning:</b> Y2, R2
<b>UTM E:</b> 535469
<b>UTM N:</b> 6191209
<b>Beskrivelse:</b> Kim Biledgaard 12/97

### Beskrivelse

Udbredte mose- og engområder og mange tørvegrave. Hele området gennemstrømmes af Gudenåen.

### Karakteristik

Ynglende og rastende vandfugle.

### Dækning

Ved de to tidligere undersøgelser blev dækket et væsentligt større område end ved denne undersøgelse. De fleste fugle har dog altid været truffet i det her dækkede område, hvor alle større tørvegrave findes.

Bortset fra 1993 er området desværre ikke grundigt undersøgt, hvad ynglefuglene angår.

### Erhvervsudnyttelse

Kreaturafgræsning.

### Rekreativ udnyttelse

Lystfiskeri; intensiv jagt om efteråret.

### Ekskursionsmål

Fugletårn i områdets centrale del.

### Beskyttelsesbehov

Området er under tilgroning. Flere sjældne ynglefugle er forsvundet fra området, bl.a. Tinksmed, som stadig ynglede midt i 1980'erne. Sorthalset Lappedykker ynglede også en årrække, men forsvandt sammen med Hættemågerne.

### Optællere

Kurt Villumsen, Tommy Kaae, Kim Biledgaard.



Tabel på næste side.



## Uldum Kær

### Ynglefugle, antal par

	1970	1980	1993	1994	1995	1996
Lille Lappedykker		3	3			
Toppet Lappedykker	1	6	2		2	
Gråstrubet Lappedykker		10	1			
Knopsvane	7	14	6	3	11	
Grågåås		4	2	3	1	1
Gravand			1			
Krikand	1	1				
Gråand			3	1		
Atlingand	1	2	1			
Taffeland		1				
Troldand		1				
Rørhøg		1				
Vandrikse	2	3	2			
Engsnarre		1				
Grønbenet Rørhøne			5			
Blishøne			12			
Vibe	8		20	11	14	
Dobbeltbekkasin		11	8		15	
Rødben	4	7	1	6	2	
Hættemåge	50	250				
Nattergal	6	15	25	7	24	20
Bynkefugl			2			
Græshoppesanger			2	9	6	3
Sivsanger			12	4	13	4
Kærsanger			15			
Pungmejse			4			

Tabel på næste side.



## Uldum Kær

### Rastefugle, årligt maksimum

	1993	1994	1995	1996
Lille Lappedykker	4	4	4	1
Toppet Lappedykker	4	4	4	1
Gråstrubet Lappedykker	2	1	2	1
Skarv			9	2
Fiskehejre	5	3	5	6
Hvid Stork	2		1	1
Knopsvane	79	62	71	54
Pibesvane				23
Sangsvane	113	91	136	196
Grågås	29	28	38	52
Canadagås		9	7	
Gravand	17	8	76	36
Pibeand	15	92	29	62
Knarand	2	4		2
Krikand	61	252	220	293
Gråand	47	75	195	130
Spidsand	1	26	10	2
Atlingand	3	2	1	4
Skeand	3	14	2	
Troldand	13	7	23	9
Rørhøg	2	1	2	1
Blå Kærhøg	1	2	2	1
Fiskeørn		1	1	1
Blishøne	80	118	342	106
Hjejle	900	190	580	240
Vibe	1.300	480	490	770
Dobbeltbekkasin	28	27	66	50
Tinksmed	3	10	110	
Isfugl			1	
Stor Tornskade	1	1	1	1
Ravn	16	17	22	6





## Svanemosen

<b>Amt:</b> Vejle
<b>Kommune:</b> Vamdrup
<b>Lokalitetsnr:</b> 629100
<b>Lokalitetstype:</b> Mose
<b>Klassifikation:</b> V3

<b>Ejer:</b>
<b>Dækning:</b> Y3
<b>UTM E:</b> 527179
<b>UTM N:</b> 6143284
<b>Beskrivelse:</b> Kim Biledgaard 12/97

### Beskrivelse

Delvis tilgroet mose med tørvegrave.

### Karakteristik

Ynglende vandfugle, bl.a. Grågås.

### Optællere

### Ynglefugle, antal par

	1970	1980	1993
Lille Lappedykker	1	2	
Toppet Lappedykker	1	1	2
Gråstrubet Lappedykker	2	1	
Sorthalset Lappedykker	1		
Knopsvane		1	
Grågås			4
Canadagås	2		
Krikand		3	
Gråand	2	10	5
Blishøne			1
Vibe			2
Dobbeltbekkasin	4	1	2
Nattergal			2



Frede  
Nielsen,  
Kurt  
Storgaard.



## Søgård Sø

<b>Amt:</b> Vejle
<b>Kommune:</b> Vamdrup
<b>Lokalitetsnr:</b> 629150
<b>Lokalitetstype:</b> Sø
<b>Klassifikation:</b> V4, R3

<b>Ejer:</b>
<b>Dækning:</b> Y3, R3
<b>UTM E:</b> 520628
<b>UTM N:</b> 6142807
<b>Beskrivelse:</b> Kim Biledgaard 12/97

### Beskrivelse

Lavvandet sø med rørskov i vestenden.

### Optællere

Viggo og Lars Kristensen, Kurt Storgaard.

### Karakteristik

Rastende andefugle.



### Ynglefugle, antal par

	1980	1993	1994	1995
Toppet Lappedykker	20			4
Knopsvane	3	1		1
Gravand	3		2	
Gråand			1	
Strandskade	1		1	
Vibe				1
Gul Vipstjert	3			

### Rastefugle, årligt maksimum

	1980	1993	1994	1995
Toppet Lappedykker		14	25	28
Knopsvane		16		8
Sangsvane			8	
Grågås		8	3	
Gravand		35	20	35
Pibeand		2	11	75
Krikand		16	25	18
Gråand	100	80	60	
Spidsand			10	
Skeand			6	
Stor Skallesluger	30	3	20	22
Blishøne		40	50	60



## Bønstrup Sø

<b>Amt:</b> Vejle
<b>Kommune:</b> Vamdrup
<b>Lokalitetsnr:</b> 629160
<b>Lokalitetstype:</b> Sø
<b>Klassifikation:</b> V4, R3

<b>Ejer:</b>
<b>Dækning:</b> Y3, R3
<b>UTM E:</b> 518350
<b>UTM N:</b> 6143619
<b>Beskrivelse:</b> Kim Biledgaard 12/97

### Beskrivelse

Sø under tilgroning med rørskov i vestenden.

### Karakteristik

Ynglende og rastende vandfugle.

### Optællere

Viggo og Lars Kristensen.



### Ynglefugle, antal par

	1980	1993	1994	1995
Toppet Lappedykker	6	2	3	2
Knopsvane	1	1		
Gravand	1	1		
Dobbeltbekkasin	3			

### Rastefugle, årligt maksimum

	1980	1993	1994	1995	1996
Toppet Lappedykker		7	8	6	
Grågås			8	7	
Gravand		10	8	6	
Pibeand		40	66	35	
Krikand		90	480	70	60
Gråand	628	250	40	55	



## Grejsdalen

<b>Amt:</b> Vejle
<b>Kommune:</b> Vejle
<b>Lokalitetsnr:</b> 631310
<b>Lokalitetstype:</b> Å
<b>Klassifikation:</b> V1

<b>Ejer:</b>
<b>Dækning:</b> Y2 R3
<b>UTM E:</b> 533817
<b>UTM N:</b> 6177791
<b>Beskrivelse:</b> Kim Biledgaard 10/97

### Beskrivelse

10 km lang tunneldal, som gennemstrømmes af Grejså. Flere opstemninger.

### Karakteristik

Landets største bestand af Bjergvipstjert. Vigtig rasteplass for Vandstær.

### Dækning

Skovene langs åen rummer fine bestande af både rov- og småfugle, men disse er ikke optalt ved denne undersøgelse.

### Optællere

Søren Højager, Morten D.D. Hansen.



### Ynglefugle, antal par

	1970	1980	1993
Lille Lappedykker		2	
Knopsvane		1	
Gråand			7
Troldand			1
Dobbeltbekkasin		2	
Isfugl		3	
Bjergvipstjert	7	25	17
Bynkefugl			1
Græshoppesanger			1

### Rastefugle, årligt maksimum

	1970	1980	1993	1994
Vandstær	15	20	17	13



## Høgsholt Mose

<b>Amt:</b> Vejle
<b>Kommune:</b> Vejle
<b>Lokalitetsnr:</b> 631325
<b>Lokalitetstype:</b> Mose
<b>Klassifikation:</b> V3

<b>Ejer:</b>
<b>Dækning:</b> Y2
<b>UTM E:</b> 530207
<b>UTM N:</b> 6176684
<b>Beskrivelse:</b> Kim Biledgaard 12/97

### Beskrivelse

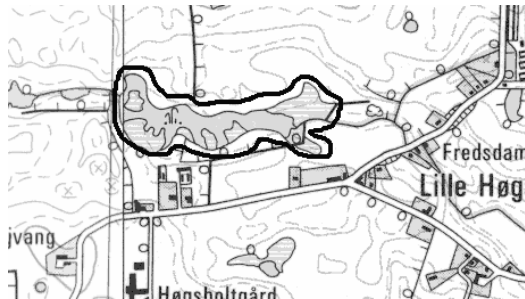
Mindre mose.

### Optællere

Troels Monrad.

### Karakteristik

Ynglende Gråstrubet Lappedykker.



### Ynglefugle, antal par

	1993	1994
Gråstrubet Lappedykker		1
Knopsvane	1	1
Gravand	1	
Gråand	2	5
Grønbenet Rørhøne	3	6
Blishøne	7	11
Vibe	1	1
Kærsanger		3
Rørsanger		2



## Vejle Inderfjord

<b>Amt:</b> Vejle
<b>Kommune:</b> Vejle
<b>Lokalitetsnr:</b> 631400
<b>Lokalitetstype:</b> Fjord
<b>Klassifikation:</b> R2

<b>Ejer:</b>
<b>Dækning:</b> R1
<b>UTM E:</b> 535550
<b>UTM N:</b> 6173398
<b>Beskrivelse:</b> Kim Biledgaard 12/97

### Beskrivelse

Lavvandet fjordområde.

Peder Nygaard Nielsen, Morten D.D. Hansen, Troels Monrad, Leo Bøjlesen.

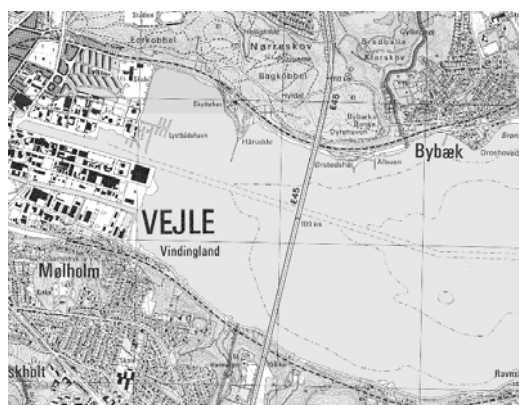
### Karakteristik

Rastende vandfugle, især vigtig rasteplads for Taffeland.

### Beskyttelser

Vildtreservat.

### Optællere



### Rastefugle, årligt maksimum

	1993	1994	1995	1996
Lille Lappedykker	13	3	20	1
Toppet Lappedykker	98	30	26	3
Skarv	520	11		15
Fiskehejre	6	15	7	2
Knopsvane	32	45	8	19
Sangsvane	4	3	5	9
Gravand	29	114	30	14
Gråand	1.262	1.060	774	1.070
Taffeland	875	1.107	2.050	1.080
Troldand	1.150	1.100	920	835
Bjergand	697	20	13	7
Hvinand	58	132	106	70
Lille Skallesluger	1			4
Stor Skallesluger	95	126	74	90
Blishøne	917	670	800	440
Enkeltbekkasin	4	8		
Dobbeltbekkasin	95	87	65	33
Isfugl	3	3	3	1



## De beskrevne lokaliteter, alfabetisk oversigt

Lokalitetsnavn	Nummer	Lokalitetsnavn	Nummer
Additsøerne	601105	Kulsø	625160
Ashåb	619210	Louisenlund, Endelave	615258
Askær	619215	Lynger, Endelave	615257
Boest Mose	625140	Madsby Sø	607485
Bollerstien (inkl. Horsens Losseplads)	615200	Melhom Mose	625095
Bollersø	611186	Nørlund Plantage	625102
Bomose	609120	Nørrestrand	615100
Borre Odde	619100	Ommose	601196
Brund Nordmark	615222	Palsgård Slotspark	619195
Bygholm Park	615180	Porskær	601210
Bygholm Sø	615170	Potmose	609110
Bønstrup Sø	629160	Randbøl Hede	605130
Dallerup Sø	615225	Rands Fjord	607100
Dollerup Sø	623100	Remmerslund Grusgrav	613175
Donssøerne	621251	Ring Sø	601185
Drosballe Kær	613125	Ringive Kommunesø	611211
Egebjerg Kær	615151	Rosenvold	619265
Ejstrup Sø	625135	Rævling Mose	611191
Eltang Vig	621205	Rørbæk Sø	625145
Engelsholm Sø	605110	Seljum	621400
Flasken, Endelave	615253	Sletkær Grusgrav	601231
Fuglrisdam	601180	Solekær	613165
Fårup Sø	617100	Stigsholm Sø	601165
Galtkær	611178	Svanemosen	629100
Glattrup Mose	619180	Sydkysten, Endelave	615259
Grejsdalen	631310	Søgård Sø	629150
Gudsø Vig	621200	Torup Sø	625130
Halle Sø	601160	Træden Sø	601189
Hampen Sø	625120	Tøsby Søer	611226
Harrild Hede	625110	Uldum Kær	627100
Hastrup Sø	611180	Urup Enge	609135
Hjarnø	619150	Vandhul ved Trampenbjerg	609105
Horsens Fjord ud for Sejet Nørremark	615220	Vejle Inderfjord	631400
Høgsholt Mose	631325	Vestbirk-søerne	609100
Kidholme	621210	Vingsted Sø	605170
Klinten på sydkysten af Endelave	615252	Vorsø	609201
Kloben, Endelave	615251	Væng Sø	601150
Klosterkær	601109	Øvre, Endelave	615254
Kolding Inderfjord	621300	Åstruplund	601223
Kolding Slotsø	621301		