

# Fuglelokaliteterne i Frederiksborg Amt

Udgivet af Dansk Ornitologisk Forening med støtte fra Skov- og Naturstyrelsen

Fuglelokaliteterne i Frederiksborg Amt

Redaktion: Thomas Vikstrøm og Morten Nielsen

Forfattere: Thomas Vikstrøm, Morten Nielsen, Christian Rørdam, Peter J. Petersen, Steen Søgaard, Franck Ishøi, Michael Trasborg, Niels Nielsen og Anita Pedersen.

Forside: Tilde Carlsen

© Dansk Ornitologisk Forening 1999

Denne rapport må ikke kopieres, hverken helt eller delvis, uden forudgående skriftlig aftale med Dansk Ornitologisk Forening. Ved citat skal der tydeligt henvises til Dansk Ornitologisk Forening som kilde.

Udsnit af kort © Kort- og Matrikelstyrelsen, gengivet med tilladelse nr. (G 103-96)

ISBN 87-90310-31-4

Udgivet af Dansk Ornitologisk Forening med støtte fra Skov- og Naturstyrelsen.

Dansk Ornitologisk Forening  
Vesterbrogade 140 A  
1620 København V  
Tlf. 3131 4404  
Fax 3131 2435

## Indhold

Forord	4
De optalte lokaliteter	5
De optalte arter	6
Optællingsmetode	8
Vurdering af undersøgelsesintensitet	8
Materiale fra tidligere undersøgelser	9
Klassifikation	9
Rødliste for fugle	13
Bearbejdning	16
Fremtiden	16
Litteratur	16
Hvordan læses lokalitetsbeskrivelserne?	17
Yderligere oplysninger	18
De beskrevne lokaliteter, opdelt på kommuner	19
Oversigtskort over de beskrevne lokaliteter	21
Lokalitetsbeskrivelser	22
De beskrevne lokaliteter, alfabetisk oversigt	bagest

## Forord

Med denne rapport over fuglelokaliteterne i Frederiksborg Amt er det vor hensigt at bidrage med den nyeste viden om de danske fuglelokaliteter og deres fugleliv. Denne rapport er en del af en serie, der med en rapport for hvert amt tilsammen beskriver de ca. 2000 vigtigste fuglelokaliteter i Danmark.

Materialet, der ligger til grund for rapporten, er indsamlet som led i Projekt Fuglenes Danmark, et projekt under Dansk Ornitologisk Forening, der havde til formål at kortlægge de danske yngre- og rastefugles udbredelse og antal og sammenligne de indkomne resultater med tilsvarende tidligere undersøgelser. Resultaterne fra den øvrige del af undersøgelsen er publiceret i værket "Fuglenes Danmark".

Projekt Fuglenes Danmark blev ledet af en styringsgruppe bestående af Jon Fjeldså, Hans Meltofte og Arne Jensen (Dansk Ornitologisk Forening), Sten Asbirk (Skov- og Naturstyrelsen), Henning Nøhr og Bo Svenning Pedersen (Ornis Consult), Stefan Pihl (Danmarks Miljøundersøgelser) og Lars Møller Nielsen (Aage V. Jensens Fonde).

Hele projektet Fuglenes Danmark har kun kunnet gennemføres på grund af betydelig støtte fra Aage V. Jensens Fonde - en støtte, vi er meget taknemmelige for.

Der er tidligere (Ferdinand og Dybbro) publiceret større oversigter over de danske fuglelokaliteter og deres fugleliv. Lorenz Ferdinands "Større Danske Fuglelokaliteter", der udkom i 1971, var den første reelle samling af oplysninger om fuglene på de danske fuglelokaliteter, men behandlede kun omkring 400 lokaliteter. Tommy

Dybbro udgav i 1982 rapporter for alle amter (undtagen Ribe, hvor beskrivelsen kom i en anderledes form i 1990) med oplysninger om ca. 2000 lokaliteter over hele landet.

Denne nye rapportserie skal ses som en ajourføring og udbygning af disse oplysninger. Som noget nyt sammenligner vi vore nye resultater med de tidligere undersøgelser.

Desværre er ikke alle amtets fuglelokaliteter undersøgt lige grundigt. Dansk Ornitologisk Forening modtager derfor gerne alle supplerende oplysninger om de nævnte fuglelokaliteter til brug for den løbende revision af beskrivelserne.

En varm tak til de mange optællere, der med deres store, ulønnede indsats i felten har leveret grundlaget for denne rapport. Steen Søgaard, Niels Nielsen, Peter J. Petersen, Christian Rørdam, Michael Trasborg, Franck Ishøj og Anita Pedersen har bidraget med lokalitetsbeskrivelser m.v. Tak til alle disse.

En ikke mindre varm tak til Peer Lindballe for et meget stort arbejde med indtastning af oplysningerne fra tidligere lokalitetsregistreringer.

Tak til Michael Grell, der som videnskabelig konsulent på projektet har udformet skemaer og vejledninger samt været behjælpelig med afklaringen af en lang række spørgsmål og kritisk gennemlæsning af manuskriptet.

Det er vort håb, at oplysningerne i denne rapport vil blive brugt både i arbejdet med at beskytte de danske fugle og deres levesteder og som inspiration for fugle- og naturinteresserede til at besøge nye steder.

## De optalte lokaliteter

Vi har tilstræbt at få optalt alle lokaliteter, der ved de foregående undersøgelser har vist sig så gode, at de kunne klassificeres som mindst fuglelokalitet af kategori 3 (se afsnit om klassifikation). Hertil kommer undersøgelser på en række lokaliteter, som projektets lokale koordinater eller andre i lokalafdelingen havde forventning om kunne huse en betydelig mængde fugle. I nogle lokalafdelinger, hvor der har været et stort antal optællere til rådighed, er der optalt en lang række lokaliteter, der ikke kan klassificeres som højere end kategori 4.

Det har været ønsket, at søer, moser, ferske enge, strandenge og skove skulle optælles, men da arbejdet med en grundig gennemgang af et amts lokaliteter er en endog meget stor opgave, har det været nødvendigt at prioritere. Dette betyder, at typisk skovene og de lokaliteter, der ligger langt fra større byer (hvor de fleste ornitologer bor), ikke er tilfredsstillende undersøgt.

Det skal kraftigt understreges, at dét, at en lokalitet ikke er omtalt i denne rapport, på ingen måde kan tolkes, som om der ikke er betydende bestande af fugle på denne lokalitet. Det kan i lige så høj grad skyldes, at der ikke foreligger oplysninger om lokaliteten. I en del tilfælde er der i denne rapport nævnt sporadiske oplysninger fra en lokalitet. Lokaliteten kan i disse tilfælde nemt rumme langt større ornitologiske interesser end beskrevet. Disse lokaliteter har fået undersøgelseskode 2 eller 3 i rammen øverst på beskrivelsen.

Der er kun i begrænset omfang medtaget oplysninger om rastende fugle i de kystnære havområder. Oplysningerne herom kan delvis findes i Danish Game Review (vol. 15, nr. 1, 1997).

Miljøministeriet og amterne foretager en løbende naturovervågning på en række lokaliteter. Vi har med tak modtaget og brugt oplysninger fra Danmarks Miljøundersøgelser, Skov- og Naturstyrelsens feltstationer, fra Reservatsektionen og fra statsskovdistrikterne. Hvor disse oplysninger er anvendt, er det nævnt ved lokalitetsbeskrivelsen.

Det har desværre ikke været muligt at inddrage alle registreringer, der er udført i perioden mel-

lem de tidligere lokalitetsregistreringer og denne undersøgelse, og der kan derfor være både publicerede og upublicerede oplysninger, som ikke fremgår af denne rapport. Det har heller ikke været muligt at medtage resultaterne fra alle amters overvågning i fuldt omfang, ligesom mange enkeltundersøgelser, publiceret i de grønne foreningers tidsskrifter, heller ikke i alle tilfælde er inddraget. Men som nævnt i afsnittet Fremtiden er det Dansk Ornitologisk Forenings hensigt løbende at vedligeholde dette rapportssystem, så det samlet fremtræder som det mest omfattende og aktuelle værk om de danske fuglelokaliteter.

### Hvad er en lokalitet?

En lokalitet defineres i praksis om et naturområde af én bestemt type, evt. en sammensat naturtype. Den typiske lokalitet er en sø med umiddelbart tilstødende mindre eng- eller moseområde, en skov eller en strandeng.

Ferdinand (1971) definerer fuglelokaliteter som "sammenhængende dele af landskabet, inden for hvilke en bestemt fugleart eller fuglegruppe enten har mulighed for at yngle eller har mulighed for fouragering igennem længere tid, således at stedet giver eksistensmulighed for visse fuglearter eller fuglegrupper". Der vil kun i få tilfælde være tvivl om afgrænsningen af lokaliteten, når man står på stedet.

Der er i et mindre antal tilfælde lavet lidt om på lokalitetens afgrænsning i forhold til Dybbro. Dette skyldes typisk permanent opdyrkning af engområder, således at det opdyrkede område ikke længere indgår i optællingsområdet.

En række meget store lokaliteter er søgt opdelt i underlokaliteter, hvor der er foretaget særskilt optælling i hvert område. Ved sammenligning med tidligere undersøgelser skal disse underlokaliteter slås sammen til én.

Denne opdeling i større eller mindre lokaliteter kan påvirke klassifikationen, således at en stor lokalitet samlet vil kunne klassificeres højere end det samme område opdelt i mindre lokaliteter. Der er ved afgrænsningen af lokaliteterne ikke taget hensyn hertil, men kun til at lokaliteten er geografisk velafgrænset.

## De optalte arter

Følgende arter er så vidt muligt medtaget i oversigten over lokalitetens ynglefugle. I særlige tilfælde og f.eks. efter ønske fra optælleren eller grundejeren er sårbare eller lokalt sjældne arter ikke omtalt. Disse arter er markeret med \*.

### Vådmarker, klitter, heder og enge

Lille lappedykker	Grønbenet rørhøne	Fjordterne
Toppet lappedykker	Blishøne	Havterne
Gråstrubet lappedykker	Strandskade	Dværgterne
Sorthalset lappedykker	Klyde	Alk
Skarv	Lille præstekrave	Lomvie
Rørdrum	Stor præstekrave	Tejst*
Knopsvane	Hvidbrystet præstekrave	Hedelærke
Grågå	Almindelig ryle	Engpiber
Canadagås	Brushane	Skærpiber
Krikand	Dobbeltbekkasin	Markpiber
Atlingand	Stor regnspove	Gul vipstjert
Knarand	Stor kobbersneppe	Bjergvipstjert
Gråand	Tinksmed*	Sortstrubet bynkefugl*
Spidsand	Rødben	Bynkefugl
Skeand	Stenvender*	Stenpikker
Troldand	Hættemåge	Nattergal
Taffeland	Stormmåge	Græshoppesanger
Ederfugl	Sildemåge	Drosselrørsanger
Toppet skallesluger	Sølvmåge	Sivsanger
Rørhøg	Svartbag	Kærsanger
Vandrikse	Ride	Rørsanger
Plettet rørvagtel	Splitterne	Pungmejse

### Skove

Skarv	Huldue	Misteldrossel
Fiskehejre	Natugle	Lundsanger
Stor skallesluger	Skovhornugle	Rødtoppet fuglekonge
Hvinand	Natavn	Korttået træløber
Hvepsevåge	Grønspætte	Pirol
Spurvehøg	Sortspætte*	Rødrygget tornskade
Duehøg	Lille flagspætte	Nøddekrige
Musvåge	Vendehals	Ravn
Skovsneppe	Sjagger	Gulirisk
Svaleklire*	Vindrossel	

### Truede og sjældne arter

omtales som hovedregel ikke. Dog kan de være omtalt på lokaliteter, hvor de i forvejen er særdeles velkendte. Det drejer sig om følgende arter:

Nordisk lappedykker	Hedehøg	Dværgmåge
Sort stork	Fiskeørn	Sandterne
Pibeand	Lærkefalk	Sortterne
Rødhovedet and	Urfugl	Slørugle
Bjergand	Engsnarre	Stor hornugle
Rød glente	Trane	Mosehornugle
Havørn	Hjejle	Perleugle
Blå kærhøg	Sorthovedet måge	Isfugl (på Sjælland)

Biæder  
Hærfugl

Vandstær  
Blåhals

Høgesanger  
Stor tornskade

### Rastefugle

Følgende arter er så vidt muligt medtaget i oversigten over lokalitetens rastefugle. I tilfælde, hvor der kun optræder meget få eksemplarer af almindelige fugle, kan forekomsten være udeladt.

Lille lappedykker  
Toppet lappedykker  
Gråstrubet lappedykker  
Nordisk lappedykker  
Skarv  
Rørdrum  
Fiskehejre  
Knopsvane  
Pibesvane  
Sangsvane  
Sædgås  
Kortnæbbet gås  
Blisgås  
Grågås  
Canadagås  
Mørkbuget knortegås  
Lysbuget knortegås  
Gravand  
Pibeand  
Krikand  
Atlingand  
Knarand  
Gråand  
Spidsand  
Skeand

Troldand  
Taffeland  
Bjergand  
Ederfugl  
Havlit  
Sortand  
Fløjsand  
Hvinand  
Lille skallesluger  
Toppet skallesluger  
Stor skallesluger  
Rørhøg  
Blå kærhøg  
Fjeldvåge  
Havørn  
Kongeørn  
Fiskeørn  
Vandrefalk  
Dværgfalk  
Blishøne  
Strandskade  
Klyde  
Lille præstekrave  
Stor præstekrave  
Hjejle

Strandhjejle  
Vibe  
Islandsk ryle  
Sandløber  
Dværgryle  
Krumnæbbet ryle  
Sortgrå ryle  
Almindelig ryle  
Brushane  
Dobbeltbekkasin  
Stor regnspove  
Lille regnspove  
Stor kobbersneppe  
Lille kobbersneppe  
Svaleklire  
Sortklire  
Rødben  
Hvidklire  
Tinksmed  
Mudderklire  
Stenvender  
Odinshane  
Mosehornugle  
Isfugl

## Optællingsmetode

### Ynglefugle

Optælling er i denne undersøgelse søgt gennemført med 3-5 besøg i ynglesæsonen i mindst ét år. For en lang række lokaliteter er der dog optællinger fra mere end ét år. Omvendt er ynglefugletallet for en del lokaliteter anslået på baggrund af et enkelt eller to besøg.

Optællingsmetodikken er udførligt beskrevet i en vejledning, der blev udleveret til alle optællere inden start på optællingerne. Herudover fik optællerne tilbudt en noget mere udførlig "Optællingskalender", hvor særlige forhold for de enkelte arter er beskrevet.

Optællerne blev bedt om at angive antallet af ynglende fugle i interval, hvor laveste antal angiver antallet af sikre og sandsynlige ynglepar og højeste tal angiver summen af sikre, sandsynlige og mulige ynglepar. Denne opfordring er desværre ikke blevet fulgt i et så stort omfang, at det kunne anvendes i tabellerne i denne rapport. Derfor anvendes det højeste tal fra optællingsskemaerne i rapportens tabeller.

### Rastefugle

Optælling er i denne undersøgelse søgt gennemført med 8-10 årlige besøg i projektets tre år. For enkelte lokaliteter er der dog kun optællinger fra ét eller to år.

Optællingsmetodikken er udførligt beskrevet i en vejledning, der blev udleveret til alle optællere inden start på optællingerne.

### Generelt

Alle optællinger blev ført ind på et af to skemaer "Forårs- og ynglefugleskema" og "Efterår og vinter", hvor en lang række arter var fortrykt. På skemaerne var plads til resultater fra ca. 10 optællingsdage. På "Forårs- og ynglefugleskemaet" var endvidere plads til, at optælleren kunne skrive det antal ynglepar, han/hun skønnede på baggrund af de besøg, der var anført på skemaet.

For alle lokaliteter er udfyldt et "Miljøskema" med oplysninger om driftsforhold, trusler og lignende og et "Lokalitetsskema" med oplysninger om beliggenhed, afgrænsning af tælleområde m.m.

Alle skemaer blev indsendt til projektets lokaladministrator, der gennemgik dem for eventuelle fejl og usikre oplysninger. Disse forhold blev afklaret mellem optæller og lokaladministrator, hvorefter fugleoptællingerne blev indtastet i en database.

Herudover blev der i et vist omfang indsamlet oplysninger fra anden side (se forordet). Her blev de væsentligste oplysninger indtastet og medtaget.

## Vurdering af undersøgelsesintensitet

En sammenligning af resultaterne fra forskellige optællinger kræver normalt, at optællingerne er udført efter samme metodik, ved samme antal besøg og helst af samme optæller. Dette er i praksis ikke muligt ved så store undersøgelser som denne. Derfor er undersøgelsesintensiteten beskrevet med følgende udtryk:

### 1 Grundigt undersøgt

betyder, at lokaliteten er grundigt undersøgt med flere besøg over flere undersøgelsesår, og at de anførte antal af rastende og ynglende fugle må anses for at være meget tæt på de korrekte.

### 2 Rimeligt undersøgt

betyder, at lokaliteten er undersøgt i rimeligt omfang ved flere besøg i et år eller besøgt flere gange i løbet af undersøgelsesperioden.

### 3 Mangelfuldt undersøgt

betyder, at der kun foreligger spredte oplysninger, evt. kun oplysninger fra ét enkelt besøg.

Der kan være forskellig vurdering af optællinger af yngle- og rastefugle, angivet ved foranstående stort bogstav hhv. Y og R. Eksempelvis betyder Y1 grundig ynglefugletælling og R3 mangelfuld rastefugletælling.

Ferdinand og Dybbro anvendte et tilsvarende system med 1, 2 eller 3 plusser, hvor 3 plusser angav den bedste undersøgelse. Hvor der i de tidligere undersøgelser kun er delvis dækning, så tal-



lene er svært sammenlignelige, er dette nævnt under Dækning.

Ved sammenligning af tal fra denne og tidligere undersøgelser skal der altid lægges vægt på undersøgelsesintensiteten. Kun optællinger med samme vurdering kan nogenlunde sammenlignes. Er der forskel i undersøgelsesintensitet, vil optællingen med den højeste vurdering normalt vise

en større del af de fugle, der rent faktisk var til stede på lokaliteten. Tabellerne over antal af fugle på de dårligt dækkede lokaliteter viser nemlig et minimum af tilstedeværende fugle. Derfor kan lokaliteter med en lav vurdering af undersøgelsesintensiteten sagtens rumme væsentlig større antal fugle af de anførte arter og forekomst af arter, der ikke er nævnt.

## Materiale fra tidligere undersøgelser

Til sammenligning med resultaterne fra denne undersøgelse har vi medtaget de publicerede oplysninger fra hhv. Ferdinand og Dybbro. Disse resultater er uanset optællingsår opført under 1970 for Ferdinands og 1980 for Dybbros undersøgelser. Der er for mange arter kun oplyst fore-

komst uden talangivelse. I disse tilfælde er ynglefund af tekniske årsager blot noteret som 1. I langt de fleste tilfælde vil det være tydeligt at se i tabellerne. I øvrigt henvises til beskrivelsens punkt Dækning.

## Klassifikation

Alle lokaliteter er klassificeret efter Falk: "Udkast til vejledning til metoder i biologisk klassifikation af naturlokaliteter" med ganske få rettelser og ændringer, der er gennemført efter aftale med forfatteren.

Opdeling af de enkelte lokalitetstyper (skov, vand, kyst, eng) har som regel været uproblematisk, men for de mere sammensatte lokaliteter er der i flere tilfælde nævnt to klassifikationer, f.eks. V2, E3.

Kriterierne for klassifikation af de enkelte naturtyper er vist i tabellerne på de følgende sider. Der er visse ændringer i forhold til de tidligere anvendte klassifikationer. Både Ferdinand og Dybbro opdelte rastefuglelokaliteter efter de artsgrupper, der forekom på stedet, eks. TG for gåselokalitet og TA for andelokalitet. Denne opdeling er nu erstattet af en fælles rasteklassifikation. Samtidig er den nye klassifikation relateret til den aktuelle rødliste (Rødliste '90) i stedet for at bruge en række specificerede arter.

<b>Klassifikation af ynglefuglelokalteter</b>			
	<b>Skove</b>	<b>Vådområder</b>	<b>Heder</b>
<b>I</b>	<p><b>Arter</b> Ynglepar af rødlistearter af kategori akut truet, sjældnen eller sårbar</p> <p>Yngleplads for skarv</p> <p>Forekomst af mindst 7 fåtallige arter*</p> <p><b>Bestande</b> Meget store bestande af særligt hensynskrævende rødlistearter</p> <p>Store bestande af: Fiskehejre 100 par Hvepsevåge 10 par Musvåge 15 par Duehøg 10 par Huldue 3 par Kortttæt træløber 10 par</p>	<p><b>Arter</b> Ynglepar af rødlistearter af kategori akut truet, sjældnen eller sårbar</p> <p><b>Bestande</b> Meget store bestande af særligt hensynskrævende rødlistearter</p> <p>Store bestande af: Gråstrubet lappedykker 20 par Krikand 10 par Atlingand 8 par Knarand 3 par Skeand 25 par Troidand 15 par Taffeland 20 par Grågås 40 par Rørhøg 5 par Hættemåge 2000 par Vandfugle** i alt 200 par</p>	<p><b>Arter</b> Ynglepar af rødlistearter af kategori akut truet, sjældnen eller sårbar</p> <p><b>Bestande</b> Meget store bestande af særligt hensynskrævende rødlistearter</p> <p>Store bestande af: Krikand 5 par Stor regnspove 5 par</p>
<b>II</b>	<p><b>Arter</b> Forekomst af: Huldue Kortttæt træløber Forekomst af mindst 4 fåtallige arter*</p> <p><b>Bestande</b> Store bestande af hensynskrævende rødlistearter</p> <p>Mindre bestande af: Fiskehejre 50 par Hvepsevåge 5 par Musvåge 10 par Duehøg 5 par</p>	<p><b>Arter</b> Forekomst af: Knarand Rørhøg</p> <p><b>Bestande</b> Store bestande af hensynskrævende rødlistearter</p> <p>Mindre bestande af: Gråstrubet lappedykker 10 par Krikand 5 par Atlingand 4 par Skeand 12 par Taffeland 6 par Troidand 5 par Grågås 10 par Vandrikse 10 par Dobbeltbekkasin 10 par Hættemåge 300 par Vandfugle** i alt 60 par</p>	<p><b>Bestande</b> Store bestande af særligt hensynskrævende rødlistearter</p> <p>Mindre bestande af: Krikand 2 par Stor regnspove 2 par</p>
<b>III</b>	<p><b>Arter</b> Forekomst af: Fiskehejre Hvepsevåge Duehøg Forekomst af mindst 3 fåtallige arter*</p> <p><b>Bestande</b> Mindre bestande af særligt hensynskrævende rødlistearter</p> <p>Mindre bestand af: Musvåge 5 par</p>	<p><b>Arter</b> Forekomst af: Gråstrubet lappedykker Krikand Atlingand Skeand Taffeland Troidand Grågås Vandrikse Dobbeltbekkasin Hættemåge Græshoppesanger</p> <p><b>Bestande</b> Mindre bestande af særligt hensynskrævende rødlistearter</p> <p>Vandfugle ** i alt 30 par</p>	<p><b>Arter</b> Forekomst af: Krikand Stor regnspove</p> <p><b>Bestande</b> Mindre bestande af særligt hensynskrævende rødlistearter</p>
<b>IV</b>	<p><b>Levesteder</b> Alle øvrige skove, krat og levende hegn.</p>	<p><b>Levesteder</b> Alle øvrige vådområder</p>	<p><b>Levesteder</b> Alle øvrige heder og klitter</p>

\* Natravn, vendehals, grønspætte, nøddekrieger, pirol, skovsneppe, sjagger, vindrossel, misteldrossel, ravn, kernebidder

\*\* Ande- og vadefugle samt vandhøns og lappedykkere

<b>Ynglefuglelokalteter fortsat</b>			
	<b>Kyster</b>	<b>Enge</b>	<b>Kulturlandskaber</b>
<b>I</b>	<p><b>Arter</b> Ynglepar af rødlistearter af kategori akut truet, sjældnen eller sårbar Yngleplads for skarv</p> <p><b>Bestande</b> Meget store bestande af særligt hensynskrævende rødlistearter</p> <p>Store bestande af: Ederfugl 200 par Stor kobbersneppe 20 par Alm. ryle 20 par Brushane 20 par Klyde 60 par Sildemåge 20 par Stormmåge 1000 par Hættemåge 2000 par Fjordterne 30 par Havterne 60 par Vandfugle** i alt 200 par</p>	<p><b>Arter</b> Ynglepar af rødlistearter af kategori akut truet, sjældnen eller sårbar</p> <p><b>Bestande</b> Meget store bestande af særligt hensynskrævende rødlistearter</p>	<p><b>Arter</b> Ynglepar af rødlistearter af kategori akut truet, sjældnen eller sårbar</p> <p><b>Bestande</b> Meget store bestande af særligt hensynskrævende rødlistearter</p>
<b>II</b>	<p><b>Arter</b> Forekomst af: Stor kobbersneppe Alm. ryle Brushane Sildemåge</p> <p><b>Bestande</b> Store bestande af rødlistearter af kategori hensynskrævende</p> <p>Mindre bestande af: Knopsvane 10 par Ederfugl 50 par Klyde 30 par Stormmåge 150 par Hættemåge 300 par Fjordterne 10 par Havterne 30 par Vandfugle** i alt 60 par</p>	<p><b>Bestande</b> Store bestande af særligt hensynskrævende rødlistearter</p>	<p><b>Bestande</b> Store bestande af særligt hensynskrævende rødlistearter</p>
<b>III</b>	<p><b>Arter</b> Forekomst af: Ederfugl Klyde Fjordterne Havterne</p> <p><b>Bestande</b> Mindre bestande af særligt hensynskrævende rødlistearter</p> <p>Vandfugle** i alt 30 par</p>	<p><b>Arter</b> Forekomst af: Gul vipstjert</p> <p><b>Bestande</b> Mindre bestande af særligt hensynskrævende rødlistearter</p> <p>Vandfugle** i alt 30 par</p>	<p><b>Bestande</b> Mindre bestande af særligt hensynskrævende rødlistearter</p>
<b>IV</b>	<p><b>Levesteder</b> Alle øvrige strandenge og andre kystnære områder udenfor omdrift</p>	<p><b>Levesteder</b> Alle øvrige enge og overdrev</p>	<p><b>Levesteder</b> Alle øvrige stærkt menneskepåvirkede biotoper</p>

\*\* Ande- og vadefugle samt vandhøns og lappedykkere

<b>Klassifikation af rastefuglelokaliteter</b>	
Alle naturtyper	
<b>I</b>	<p><b>Arter</b> Regelmæssig forekomst af: Havørn Vandrefalk</p> <p><b>Bestande</b> Meget store forekomster af særligt ansvarskrævende rødlistearter</p> <p>Regelmæssig forekomst af: Gæs i alt 600 Sang- og pibesvane 200 Knopsvane 1000 Blishøne 10000 Andre svømmefugle i alt 5000</p> <p>Vibe 10000 Hjejle 10000 Andre vadefugle i alt 5000</p> <p>Forekomst af meget stort antal rastende rovfugle</p>
<b>II</b>	<p><b>Arter</b> Regelmæssig forekomst af: Sangsvane Pibesvane</p> <p><b>Bestande</b> Store forekomster af særligt ansvarskrævende rødlistearter</p> <p>Regelmæssig forekomst af: Gæs i alt 200 Knopsvane 200 Blishøne 5000 Andre svømmefugle i alt 1000</p> <p>Vibe 5000 Hjejle 5000 Andre vadefugle i alt 1000</p> <p>Forekomst af et større antal rastende rovfugle</p>
<b>III</b>	<p><b>Bestande</b> Mindre forekomster af særligt ansvarskrævende rødlistearter</p> <p>Regelmæssig forekomst af: Gæs i alt 10 Svømmefugle i alt 200 Vadefugle i alt 200, dog undtaget vibe og hjejle</p> <p>Forekomst af et mindre antal rastende rovfugle</p>
<b>IV</b>	<p><b>Levesteder</b> Alle øvrige vådområder</p>

## Rødliste for fugle

### Kategori Ex (forsvundet), E (akut truet), V (sårbar) og R (sjælden)

Art	Latinsk navn	Kategori
Alm. kjove	<i>Stercorarius parasiticus</i>	Ex
Blåhals	<i>Luscinia svecica</i>	Ex
Ellekragge	<i>Coracias garrulus</i>	Ex
Havørn	<i>Haliaeetus albicilla</i>	Ex
Hærfugl	<i>Upupa epops</i>	Ex
Mellemflagspætte	<i>Dendrocopos medius</i>	Ex
Nordisk lappedykker	<i>Podiceps auritus</i>	Ex
Rovterne	<i>Sterna caspia</i>	Ex
Rødhovedet and	<i>Netta rufina</i>	Ex?
Slangeørn	<i>Circaetus gallicus</i>	Ex
Sort stork	<i>Ciconia nigra</i>	Ex
Stor hornugle	<i>Bubo bubo</i>	Ex
Stortræppe	<i>Otis tarda</i>	Ex
Tredækker	<i>Gallinago media</i>	Ex
Vandrefalk	<i>Falco peregrinus</i>	Ex
Engsnarre	<i>Crex crex</i>	E
Fiskeørn	<i>Pandion haliaetus</i>	E
Hjejle	<i>Pluvialis apricaria</i>	E
Hvidbr. præstekrave	<i>Charadrius alexandrinus</i>	E
Hvid stork	<i>Ciconia ciconia</i>	E
Sandterne	<i>Gelochelidon nilotica</i>	E
Slørugle	<i>Tyto alba</i>	E
Sortterne	<i>Chlidonias niger</i>	E
Tinksmed	<i>Tringa glareola</i>	E
Trane	<i>Grus grus</i>	E
Urfugl	<i>Lyrurus tetrix</i>	E
Drosselrørsanger	<i>Acrocephalus arundinaceus</i>	V
Hedehøg	<i>Circus pygargus</i>	V
Høgesanger	<i>Sylvia nisoria</i>	V
Kirkeugle	<i>Athene noctua</i>	V
Lærkefalk	<i>Falco subbuteo</i>	V
Stenvender	<i>Arenaria interpres</i>	V
Stor skallesluger	<i>Mergus merganser</i>	V (A)
Alk	<i>Alca torda</i>	R
Bjergand	<i>Aythya marila</i>	R (A)
Bramgås	<i>Branta leucopsis</i>	R
Dværøgmåge	<i>Larus minutus</i>	R
Dværgerterne	<i>Sterna albifrons</i>	R
Fyrremejse	<i>Parus montanus</i>	R
Gulhovedet vipstjert	<i>Motacilla flava flavissima</i>	R

**Kategori Ex (forsvundet), E (akut truet), V (sårbar) og R (sjælden), fortsat**

Art	Videnskabeligt navn	Kategori
Gulirisk	<i>Serinus serinus</i>	R
Hvinand	<i>Bucephala clangula</i>	R
Isfugl	<i>Alcedo atthis</i>	R
Karmindompap	<i>Carpodacus erythrinus</i>	R
Lille flagspætte	<i>Dendrocopos minor</i>	R
Lomvie	<i>Uria aalge</i>	R
Markpiber	<i>Anthus campestris</i>	R
Mosehornugle	<i>Asio flammeus</i>	R
Pibeand	<i>Anas penelope</i>	R
Plettet rørvagtel	<i>Porzana porzana</i>	R
Pungmejse	<i>Remiz pendulinus</i>	R
Ride	<i>Rissa tridactyla</i>	R
Rød glente	<i>Milvus milvus</i>	R
Rødtoppet fuglekonge	<i>Regulus ignicapillus</i>	R
Rørdrum	<i>Botaurus stellaris</i>	R
Savisanger	<i>Locustella luscinioides</i>	R
Skægmejse	<i>Panurus biarmicus</i>	R
Skærpiber	<i>Anthus spinoletta</i>	R
Sorth. lappedykker	<i>Podiceps nigricollis</i>	R
Sortspætte	<i>Dryocopus martius</i>	R
Sortstrubet bynkefugl	<i>Saxicola torquata</i>	R
Spidsand	<i>Anas acuta</i>	R
Splitterne	<i>Sterna sandvicensis</i>	R
Stor tornskade	<i>Lanius excubitor</i>	R
Svaleklire	<i>Tringa ochropus</i>	R
Tejst	<i>Cephus grylle</i>	R
Turteldue	<i>Streptopelia turtur</i>	R
Vagtel	<i>Coturnix coturnix</i>	R
Vandstær	<i>Cinclus cinclus</i>	R

**Kategori X (særligt hensynskrævende) og A (særligt ansvarskrævende)**

Art	Videnskabeligt navn	Kategori
Agerhøne	<i>Perdix perdix</i>	X
Kornværbling	<i>Miliaria calandra</i>	X
Broget fluesnapper	<i>Ficedula hypoleuca</i>	X
Bysvale	<i>Delichon urbica</i>	X
Digesvale	<i>Riparia riparia</i>	X
Dobbeltbekkasin	<i>Gallinago gallinago</i>	X
Gråspurv	<i>Passer domesticus</i>	X
Hedelærke	<i>Lullula arborea</i>	X
Jernspurv	<i>Prunella modularis</i>	X
Rødstjert	<i>Phoenicurus phoenicurus</i>	X

**Kategori X (særligt hensynskrævende) og A (særligt ansvarskrævende) fortsat**

Art	Videnskabeligt navn	Kategori
Sanglærke	<i>Alauda arvensis</i>	X
Sivsanger	<i>Acrocephalus schoenobaenus</i>	X
Stormmåge	<i>Larus canus</i>	X
Toplærke	<i>Galerida cristata</i>	X
Tornirisk	<i>Carduelis cannabina</i>	X
Vibe	<i>Vanellus vanellus</i>	X
Alm. ryle	<i>Calidris alpina schinzii</i>	A
Bjergand	<i>Aythya marila</i>	A (R)
Ederfugl	<i>Somateria mollissima</i>	A
Grågås	<i>Anser anser</i>	A
Klyde	<i>Recurvirostra avosetta</i>	A
Knopsvane	<i>Cygnus olor</i>	A
Kortnæbbet gås	<i>Anser brachyrhynchus</i>	A
Knortegås, lysbuget	<i>Branta bernicla hrota</i>	A
Skarv (mellemskarv)	<i>Phalacrocorax carbo sinensis</i>	A
Rødstrubet lom	<i>Gavia stellata</i>	A
Sangsvane	<i>Cygnus cygnus</i>	A
Sortand	<i>Melanitta nigra</i>	A
Stor skallesluger	<i>Mergus merganser</i>	A (V)
Toppet skallesluger	<i>Mergus serrator</i>	A

**Kriterier for vådområder af international betydning for fugle**

Disse kriterier er benyttet ved udpegning af vådområder i henhold til Ramsar-konventionen. Antallet af fugle udgør ca. 1% af de rastende/overvintrende populationers vurderede størrelse. Her gengives kun de for Danmark relevante arter og antal. Data fra Rose & Scott (1994), hvor den fuldstændige liste er gengivet.

Mellemskarv	1200	Skeand	400	Strandhjele	1700
Knopsvane	1800	Taffeland	3500	Vibe	20000
Pibesvane	170	Troldand	7500	Islandsk Ryle	3500
Sangsvane	250	Bjergand	3100	do, rast i Vadehavet	6500
Sædgås	800	Ederfugl	20000	Sandløber	1000
Kortnæbbet gås	2250	Havlit	20000	Dværgryle	2100
Blisgås	4500	Sortand	8000	Krumnæbbet Ryle	4500
Grågås	1200	Fløjlsand	2500	Almindelig Ryle	22000
Bramgås	1640	Hvinand	3000	Brushane	33000
Knortegås, mørkb.	2540	Lille Skallesluger	150	Dobbeltbekkasin	27500
Knortegås, lysbug.	200	Tp. Skallesluger	1000	Stor Kobbersneppe	4200
Gravand	2500	Stor Skallesluger	1500	Lille Kobbersneppe	1000
Pibeand	7500	Blishøne	15000	Lille Regnspove	6500
Knarand	250	Strandskade	9000	Stor Regnspove	3500
Krikand	4000	Klyde	700	Sortklire	1200
Gråand	20000	Stor Præstekrave	500	Rødben	1500
Spidsand	700	Hjele	10000	Hvidklire	1800
				Stenvender	700

## Bearbejdning

Tidligere publicerede oplysninger fra Ferdinand og Dybbro blev indtastet på edb i den bearbejdede form under hhv. 1970 og 1980.

De indsamlede optællinger blev bearbejdet i et program udviklet og venligst stillet til projektets rådighed af Kim Biledgaard, Horsens.

Hermed kunne der opstilles de tabeller, der er medtaget under hver enkelt lokalitet, så udviklingen på lokaliteterne kan overskues. Der skal

dog lægges mærke til oplysningerne om undersøgelsens grundighed for hver af de tre undersøgelsesperioder, og kun hvor undersøgelseskoden er ens, kan der foretages direkte sammenligninger.

Oplysningerne fra Lokalitetskemaet og Miljøskemaet er brugt til udarbejdelse af lokalitetsbeskrivelsen og til statistiske formål.

## Fremtiden

Det er Dansk Ornitologisk Forenings intention i fremtiden løbende at udarbejde nye beskrivelser af de enkelte lokaliteter, efterhånden som der kommer nye eller bedre oplysninger om dem. Til brug for dette modtager foreningen meget gerne enhver oplysning om den enkelte lokalitet, hvad

enten der er tale om enkeltoplysninger eller totaloptællinger. Også ældre oplysninger har interesse.

På forhånd tak.

## Litteratur

Asbirk, Sten & Steen Søgaard: Rødliste 90. Miljøministeriet 1992.

Dybbro, Tommy & H. Boeg: Fuglelokaliteter i Hovedstadsområdet. Dansk Ornitologisk Forening 1982.

Dybbro, Tommy: Status for de danske fuglelokaliteter. Dansk Ornitologisk Forening 1986

Falk, Knud: Udkast til vejledning i metoder til biologisk klassifikation af naturlokaliteter. Skov- og Naturstyrelsen 1992.

Ferdinand, Lorenz: Fuglene i landskabet. Dansk Ornitologisk Forening 1980.

Ferdinand, Lorenz: Større danske fuglelokaliteter. Dansk Ornitologisk Forening 1971.

Rose, P.M & D.A. Scott: Waterfowl Population Estimates, IWRB Publication 29, 1994.



## Hvordan læses lokalitetsbeskrivelserne?

De enkelte overskrifter kan være udeladt ved nogle lokaliteter, hvis de ikke er relevante, eller hvis der ikke findes oplysninger om det pågældende emne for lokaliteten.

### I rammen

angives oplysninger om

- beliggenhedsamt og -kommune. I de tilfælde, hvor lokaliteten ligger i flere kommuner, er der normalt først anført den kommune, hvor den største del af lokaliteten ligger. Herefter andre kommuner, der har betydende dele af lokaliteten.
- Lokalitetsnummer er internt løbenummer i DOF's edb-system, hvor de 3 første cifre er det officielle kommunenummer.
- lokalitetstype.
- ornitologisk klassifikation. Se definition i metodeafsnit.
- oplysning om ejerforhold, hvis de er kendt, evt. blot en/flere ejere, offentlig eller privat.
- Dækning/undersøgelsesintensitet i nyeste undersøgelse. Se definition i metodeafsnit. Opdeles i dækning af raste- (R) og ynglefugletællinger (Y).
- UTM-koordinater i zone 32; koordinaten for lokalitetens midtpunkt anvendes.
- Beskrivelse: Måned/år for udarbejdelse samt navn på den, der har lavet beskrivelsen.

### Beskrivelse

Her gives en beskrivelse af lokalitetens naturforhold og udseende samt evt. oplysninger om nylige forbedringer/ændringer i form af pleje, genopretning, afvanding, opdyrkning m.m.

### Karakteristik

Her omtales hovedsagelig de arter, der ligger til grund for klassifikationen. Udviklingen i lokalitetens fugleliv kommenteres.

### Dækning

Her angives kvaliteten af tidligere optællinger, jf. metodeafsnit, og der beskrives eventuelle afvigelser fra fuld optælling af hele lokaliteten.

### Beskyttelser

Omtale af gældende beskyttelsesregler, fredninger, reservatordninger (i det omfang, det er kendt). Den generelle beskyttelse efter Naturbeskyttelseslovens § 3 omtales ikke, da den dækker langt størsteparten af lokaliteterne.

### Erhvervsudnyttelse

Evt. anvendelse af lokaliteten til put&take, placering af dambrug, jagtudlejning i større omfang m.m. Herudover kan nævnes særlig forhold vedr. land- og skovbrugsdrift.

### Rekreativ udnyttelse

Her beskrives, om der er særlig anvendelse som hundetræningsbane, skydebane, mange orienteringsløb, hyppig kanosejlad eller anden anvendelse til forstyrrende aktiviteter i væsentligt omfang.

### Ekskursionsmål

Her omtales gode udsigtspunkter, evt. fugletårne, adgangsforhold, evt. Fugleværnsfondsreservat m.m.

### Beskyttelsesbehov

Her beskrives særlige trusler, herunder konstaterede ulovligheder, samt forslag til forbedringer, naturgenopretning eller yderligere beskyttelse.

### Litteratur

Her nævnes kendte nyere artikler i bøger, lokalblade m.m., der fortæller mere grundigt om lokaliteten.

### **Optællere**

Her nævnes de personer, der har bidraget med oplysninger om lokaliteten i væsentligt omfang.

### **Kort**

Der vises udsnit af Kort- og Matrikelstyrelsens kort. Normalt er skala 1:25.000 anvendt, men ved store lokaliteter er 1:100.000 eller 1:200.000 anvendt. Kortudsnit er evt. forstørret eller formindsket.

### **Ynglefugletabel**

Kun de væsentligste af de arter, der findes på lokaliteten, medtages: Se afsnit om de optalte lokaliteter og arter.

### **Rastefugletabel**

Kun de væsentligste af de arter, der findes på lokaliteten, medtages: Se afsnit om de optalte lokaliteter og arter.

### **Om alle tabeller**

Alle tal er udtryk for registrerede eller skønnede antal ynglepar eller antal rastefugle. Der kan således optræde flere arter eller større antal af nævnte arter, end der er anført i tabellerne. Se afsnit om undersøgelsesintensitet.

I en del af det gamle materiale er der ikke altid opgivet tal for de enkelte arter, men blot at de forekommer, evt. som "flere" eller "almindelig". I de tilfælde er der i tabellen blot angivet antallet 1, hvilket fejlagtigt kan tolkes som en fremgang, når der i den nye undersøgelse er sat tal på. Denne angivelse er dog normalt kun tilfældet, hvor undersøgelseskvaliteten i den gamle undersøgelse var mangelfuld.

Meget sjældne og sårbare arter er ikke medtaget i tabellerne, medmindre det drejer sig om almindeligt kendte ynglepladser. Forekomsten indgår i klassifikationen.

## **Yderligere oplysninger**

Dansk Ornitologisk Forening har langt mere detaljerede oplysninger om fuglelivet på de fleste lokaliteter. Foreningen kan også tilbyde oversig-

ter over enkeltarters forekomst regionalt eller på landsplan. Henvendelse herom kan ske til foreningens hovedkontor.

## De beskrevne lokaliteter, opdelt på kommuner

### Allerød

- 201010 Børstingerød Mose
- 201020 Kollerød Lergrav
- 201030 Allerød Sø og Kattehale Mose
- 201040 Sjælsø
- 201050 Høvelte-Sjælsmark-kasernernes øvelsesområde
- 201061 Ravnsholt
- 201062 Kattehale Sønderkov
- 201070 Uggeløse Skov
- 201080 Bastrup Sø
- 201090 Krogenlund og Småsøerne
- 201100 Farremose
- 201110 Hanghøj Mose
- 201160 Tokkekøb Hegn
- 201170 Ølmose

### Birkerød

- 205010 Furesøen
- 205020 Vaserne
- 205050 Rude Skov og Femsølyng
- 205070 Dumpedalen
- 205080 Bistrup Hegn

### Farum

- 207010 Farum Sø
- 207020 Sortemosen (Farum)
- 207030 Mølleådalen fra Bastrup Sø til Farum Sø (Hestetangs Å)
- 207050 Farum Lillevang og Terkelskov
- 207110 Stavnsholt Overdrev og Farum Overdrev

### Fredensborg-Humblebæk

- 208010 Danstrup Hegn og Krogenberg Hegn
- 208030 Gamle Grønholt Vang, Sørup Hegn og Præstemosen
- 208040 Langstrup og Lønholt Moser
- 208050 Laveskov

### Frederikssund

- 209010 Enge mellem Klinten og Havelse Å
- 209020 Frederikssund Bredning
- 209030 Nordlige fjordløb af Roskilde Fjord
- 209040 Stenø ved Frederikssund
- 209050 Gadekærsholmen
- 209060 Mose ved Vibjerg

### Frederiksværk

- 211010 Arresø
- 211020 Nørremose ved Arresø
- 211100 Melby Overdrev

### Græsted-Gilleleje

- 213030 Rågeleje Plantage
- 213040 Græsted-Aggebo Hegn
- 213050 Søborg Sø
- 213060 Esrum Ådal
- 213070 Snævret

- 213080 Græsted Maglemose
- 213090 Birket og Slettemose nord for Kirke Esbønderup
- 213100 Esrum Møllegård
- 213120 Mose syd for Dønnevælde

### Helsingø

- 215010 Ryeng ved Arresø
- 215060 Tibirke Bymose
- 215080 Tibirke Bakker
- 215090 Tibirke Ellemose og Holløse Bredning
- 215120 Øllemose ved Blistrup
- 215150 Tisvilde Hegn og Asserbo Plantage

### Helsingør

- 217020 Hornbæk Plantage
- 217030 Klosterris Hegn
- 217040 Teglstrup Hegn og Hellebækområdet
- 217050 Horserød Hegn
- 217060 Gurre Sø
- 217070 Gurre Vang
- 217090 Nyrup Hegn
- 217100 Egebæks Vang
- 217120 Mose øst for Skibstrup

### Hillerød

- 219010 Esrum Sø
- 219011 Møllekrogen, Stenholt
- 219030 Alsønderup Enge
- 219040 Nejede Vesterskov
- 219050 Æbelholt Enge
- 219060 Mose vest for Harløse
- 219080 Strødam Engsø
- 219090 Frederiksborg Slotssø, Indelukket og Lille Dyrehave
- 219100 Salpetermosen og Holmene
- 219110 Smørkilde Dam
- 219120 Store Dyrehave
- 219130 Attemose
- 219140 Freerslev Hegn
- 219150 Brødeskov
- 219160 Solbjerg Engsø
- 219200 Gribskov
- 219210 Lille Hestehave med Tørkeris Sø og Karlsø

### Hundested

- 221010 Hesselø
- 221020 Kongsgårdsmosen
- 221030 Rorup Mose
- 221040 Grønnesse Skov
- 221050 Strandenge fra Frederiksværk til Sølager
- 221060 Ullerup Skov

### Hørsholm

- 223011 Folehaven, Sandbjerg Østerskov og Rungsted Hegn
- 223014 Arboretet
- 223016 Springdam og Ubberød Dam

223020 Rungstedlund  
 223030 Stumpedyse Hegn  
 223040 Sjælsø Lund  
 223050 Kokkedal-skovene

**Jægerspris**

225010 Alholm  
 225020 Nordskovsengene  
 225030 Jægerspris Nordskov  
 225050 Øksneholm  
 225060 Ammesholm  
 225070 Færgelunden  
 225080 Stenø ved Tørslev Hage  
 225090 Kølholm  
 225100 Strandenge ved Dalby Huse  
 225110 Svanholm Mose  
 225120 Dalby Skov og Julianehøj Skov

**Karlebo**

227010 Grønholt Hegn  
 227020 Nivåbugten  
 227030 Kirkelte Hegn m.m.  
 227040 Stasevang  
 227050 Nivå Lergrave

**Skibby**

229012 Strandenge syd for Kyndbyværket og Kyndby  
 Rev  
 229030 Langemose  
 229040 Koholm Mose  
 229050 Duemose Grusgravssøer, Hovenge m.m.  
 229060 Selsø Sø  
 229070 Kysten fra Skrivernebbet til Selsø Hage  
 229080 Østskov  
 229090 Sømer Skov

229100 Egholm Skov og Vejlemølle Å Enge  
 229120 Vellerup Vig  
 229130 Mose sydvest for Skuldelev  
 229160 Flasken (strandeng nord for Gershøj)  
 229170 Peberholm  
 229180 Hyldeholm ved Skuldelev  
 229190 Eskilsø  
 229200 Blak  
 229210 Ægholm

**Skævinge**

231010 Lille Lyngby Mose  
 231020 Lyngby Skov

**Slangerup**

233010 Lystrup Skov  
 233030 Langebjerg Sø  
 233040 Hørup Ruder

**Stenløse**

235011 Ganløse Orned (Ganløse Ore)  
 235012 Oremosen  
 235021 Veksø Mose  
 235023 Helledemose  
 235024 Løje Sø  
 235025 Brøns Mose  
 235030 Kirkesø ved Knardrup  
 235040 Gassekrog  
 235050 Fuglesødalen (Søsumdiget)  
 235060 Buresø  
 235070 Slagslunde Skov  
 235080 Bøllemosen ved Ganløse

## **Oversigtskort over de beskrevne lokaliteter**



210



Fuglelokaliteternes beliggenhed i Frederiksborg Amt vist med prikker uanset lokaliteternes udstrækning. I hver kommune er kommunenummeret – svarende til lokalitetsnummerets tre første cifre – vist i en boks. Ved hver lokalitet er vist de tre sidste cifre af lokalitetsnummeret (nul på førstepladsen er dog udeladt).



## Børstingerød Mose

<b>Amt:</b> Frederiksborg
<b>Kommune:</b> Allerød
<b>Lokalitetsnr:</b> 201010
<b>Lokalitetstype:</b> Mose
<b>Klassifikation:</b> V3

<b>Ejer:</b> Privat og Allerød Kommune
<b>Dækning:</b> Y2
<b>UTM E:</b> 707800
<b>UTM N:</b> 6198200
<b>Beskrivelse:</b> Christian Rørdam 11/98

### Beskrivelse

Næringsfattig tilgroningsmose grænsende op til skov samt græssede og dyrkede arealer. Ellesumpe og rentvandede, vegetationsrige tørvegrave. Efter naturpleje af engområder i yderkanten af mosen er opstået særdeles artsrige biotoper for planter og sommerfugle.

### Karakteristik

Af lokal betydning for vand- og sumpfugle.

### Beskyttelser

Fredet 1977. Beliggende i regionalplanlagt spredningskorridor.

### Rekreativ udnyttelse

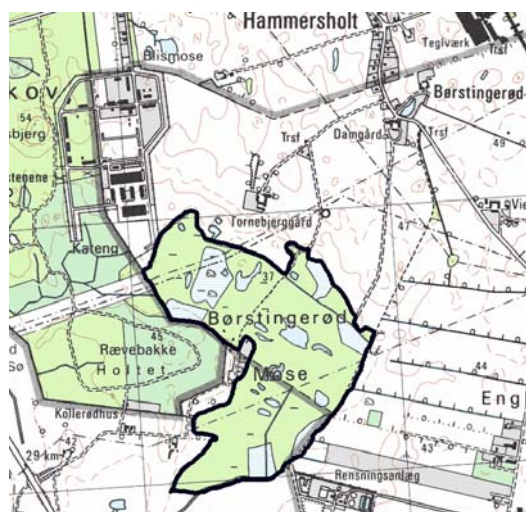
Bl.a. spejderhytter. Ridning. Jagt.

### Ekskursionsmål

Velegnet. Hyppigt ekskursionsmål for nattergaleture.

### Beskyttelsesbehov

Pleje af engarealer sker manuelt og med kreaturer. Tørvegrave.



### Optællere

Dan Hjort 1993-95.

### Litteratur

Ekskursionsfolder udgivet af Allerød Kommune. Frederiksborg Amt 1995: Naturvandring på egen hånd, 50 naturstier i Frederiksborg Amt. Teknik & Miljø.

### Ynglefugle, antal par

	1980	1994
Lille Lappedykker		2
Gråstrubet Lappedykker	1	
Grågås	2	
Gråand	4	9
Musvåge		1
Tårnfalk	1	
Vandrikse	2	1
Grønbenet Rørhøne	10	1
Blishøne	12	5
Skovsneppe	1	1
Gøg		1
Natugle		1
Stor Flagspætte		2
Nattergal	25	5
Rødstjert		1
Sivsanger	5	
Kærsanger	8	5
Rørsanger	14	10
Halemejse		2
Sumpmejse		3
Blåmejse		9
Musvit		12
Træløber		1
Rødryget Tornskade	2	
Skovskade		2
Rørspurv		3



## Kollerød Lergrav

<b>Amt:</b> Frederiksborg
<b>Kommune:</b> Allerød
<b>Lokalitetsnr:</b> 201020
<b>Lokalitetstype:</b> Lergrav
<b>Klassifikation:</b> V3

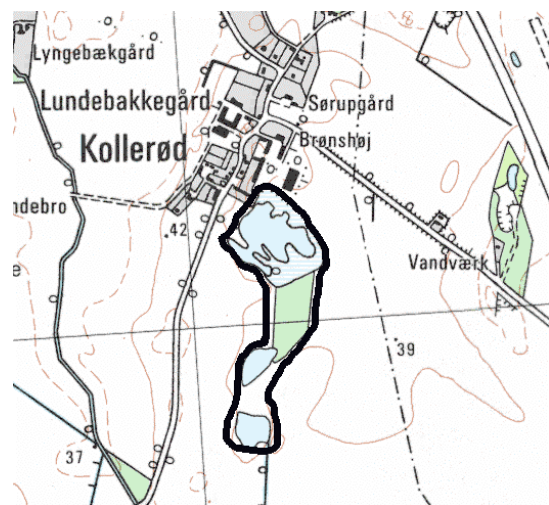
<b>Ejer:</b> Privat
<b>Dækning:</b> Y1
<b>UTM E:</b> 706600
<b>UTM N:</b> 6196800
<b>Beskrivelse:</b> Christian Rørdam 11/98

### Beskrivelse

Gamle, tilløbsløse lergrave omgivet af dyrkede marker og græssede arealer. Øer med pilekrat. Delområder med fladvand og græsning helt til bredden.

### Karakteristik

Af lokal betydning for ænder, vadefugle og andre vandfugle. Usædvanligt mange arter og individer ynglende og rastende ænder og vadefugle for en så lille indlandslokalitet. Ynglende gråstrubet lappedykker, grågås, gravand, skeand, vibe, lille præstekrave.



### Rekreativ udnyttelse

Jagt.

### Ekskursionsmål

Ikke offentlig adgang, men fin udsigt fra landevejen over den største af søerne.

### Optællere

Dan Hjort 1993-1995.

### Ynglefugle, antal par

	1980	1994
Lille Lappedykker		1-2
Gråstrubet Lappedykker	3	2
Knopsvane	1	0-1
Grågås		3
Gravand	1	2
Krikand		1
Gråand	2	4
Skeand		1
Vandrikse	2	
Grønbenet Rørhøne	5	3
Blishøne	7	4
Lille Præstekrave		1
Vibe	3	4
Nattergal	1	
Sivsanger	1	
Kærsanger	3	
Rørsanger	10	2
Rørspurv		1





## Allerød Sø og Kattehole Mose

<b>Amt:</b> Frederiksborg
<b>Kommune:</b> Allerød
<b>Lokalitetsnr:</b> 201030
<b>Lokalitetstype:</b> Sø, mose
<b>Klassifikation:</b> V3

<b>Ejer:</b> Privat og Allerød Kommune
<b>Dækning:</b> Y2
<b>UTM E:</b> 710900
<b>UTM N:</b> 6195700
<b>Beskrivelse:</b> Christian Rørdam 11/98

### Beskrivelse

Tilgroningsmose med rentvandede tørvegrave både næringrige og -fattige. Mosaiklandskab af søer, skov, enge, overdrev m.v. Pleje har skabt løvengslignende partier.

### Karakteristik

Af lokal betydning for sump- og vandfugle.

### Beskyttelser

Igangværende fredningssag.

### Rekreativ udnyttelse

Lokal jernbane for veteranog.

### Ekskursionsmål

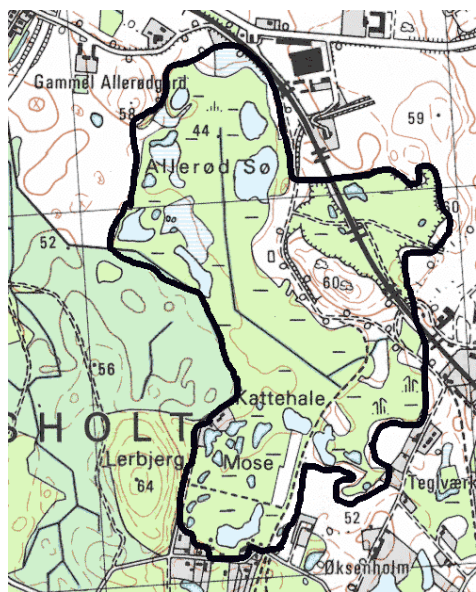
Velegnet.

### Optællere

Morten Frederiksen 1994.

### Litteratur

Ekskursionsfolder udgivet af Allerød Kommune 1994. Frederiksborg Amt 1995: Naturvandring på egen hånd, 50 naturstier i Frederiksborg Amt. Teknik & Miljø.



### Ynglefugle, antal par

	1980	1994
Lille Lappedykker		1
Gråstrubet Lappedykker	1	1
Knopsvane		1
Gråand	20	8-10
Troldand		1
Vandrikse	1	
Grønbenet Rørhøne	16	
Blishøne	40	5-7
Skovsneppe	2	
Natugle	1	
Stor Flagspætte		3-4
Lille Flagspætte		0-1
Nattergal	30	4
Græshoppesanger	1	
Sivsanger	5	
Kærsanger	8	
Rørsanger	14	
Drosselrørsanger	1	
Broget Fluesnapper		6
Spætmejse		2-3
Træløber		1-2
Rødrygget Tornskade	5	



## Sjælsø

<b>Amt:</b> Frederiksborg
<b>Kommune:</b> Allerød, Birkerød, Hørsholm
<b>Lokalitetsnr:</b> 201040
<b>Lokalitetstype:</b> Sø
<b>Klassifikation:</b> V2

<b>Ejer:</b> Gentofte Kommune
<b>Dækning:</b> Y2
<b>UTM E:</b> 715500
<b>UTM N:</b> 6196700
<b>Beskrivelse:</b> Christian Rørdam 11/98

### Beskrivelse

Lavvandet, meget næringsrig sø, der tidligere har modtaget store mængder spildevand. Kun bredvegetation af betydning i søens vestende, se lok. 201050.

### Karakteristik

Stor ynglebestand af toppet lappedykker. Hættemågekoloni, ynglende fjordterne og nu og da rørhøg. Af lokal betydning for rastende vandfugle, rastende fiskeørn.

### Dækning

Ingen rastefugletællinger.

### Beskyttelser

Kun lokale beboere har adgang til sejlads pga. søens anvendelse som vandindvindingsreserve.

### Erhvervsudnyttelse

Fiskeri.

### Ekskursionsmål

Velegnet. Gode oversigtsforhold til den åbne vandflade.

### Beskyttelsesbehov

Planer for rensning af tilløb og bundslam ikke realiserede.

### Optællere

Georg Hoffmann 1993.



### Rastefugle, årligt maksimum

	1970	1993
Troldand	3000	32
Hvinand	25	
Stor Skallesluger	150	
Hættemåge		300

### Ynglefugle, antal par

	1970	1980	1993
Lille Lappedykker		1	
Toppet Lappedykker	5-10	100	50
Knopsvane	1	2	2
Gråand	2-3	10	15
Taffeland		1	
Rørhøg		1	1
Vandrikse		1	1
Grønbenet Rørhøne		4	1
Blishøne	2-4	20	50
Hættemåge		2	
Fjordterne		10	1
Nattergal		48	
Græshoppesanger		2	
Sivsanger		1	
Kærsanger		35	
Rørsanger		25	
Drosselrørsanger		1	



## Høvelte-Sjælsmark-kasernernes øvelsesområde

<b>Amt:</b> Frederiksborg
<b>Kommune:</b> Allerød, Hørsholm, Birkerød
<b>Lokalitetsnr:</b> 201050
<b>Lokalitetstype:</b> Mose
<b>Klassifikation:</b> V1

<b>Ejer:</b> Forsvaret
<b>Dækning:</b> Y2, R2
<b>UTM E:</b> 713900
<b>UTM N:</b> 6196900
<b>Beskrivelse:</b> Christian Rørdam 11/98

### Beskrivelse

Stort, sammenhængende areal omfattende skov på tør bund, ellesump, krat af især birk og pil, tørvegrave, overdrev og dyrkede arealer.

### Karakteristik

Af betydning for ynglende skov- og sumpfugle. Ynglende rovfugle, huldue, natugle, engsnarre, pungmejsje og gråsiken. Stor bestand af nattergal.

### Erhvervsudnyttelse

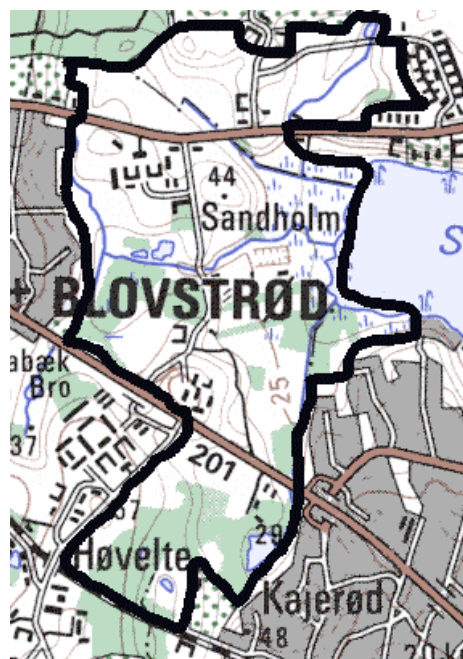
Militært øvelsesområde.

### Rekreativ udnyttelse

Jagt, motorsport.

### Ekskursionsmål

Velegnet, men kræver lejrkommandantens tilladelse.



Tabel på næste side.

### Beskyttelsesbehov

Dyrkningsophør af "vildtagre" og ophør af kørsel med terrængående ikke-militære køretøjer. Fredningsforslag afventes. Kratrydning og høslæt/græsning. Plejeplan er udgivet af Skov- & Naturstyrelsen.

### Optællere

Georg Hoffmann 1993-1995.

### Litteratur

Forsvarsministeriet og Miljøministeriet november 1974: Forsvarets arealer - en beretning fra Forsvarsministeriets naturfredningsudvalg.

### Rastefugle, årligt maksimum

	1993	1994	1995
Sangsvane		50	
Canadagås		20	
Krikand		4	20
Gråand	5	100	100
Taffeland		100	1600
Troldand	1	300	400
Hvinand		100	100
Lille Skallesluger		117	5
Stor Skallesluger		200	100
Rød Glente		2	1
Havørn		1	
Rørhøg	2	4	
Blå Kærhøg		1	
Fjeldvåge		3	6
Lærkefalk	1		
Blishøne	3	50	250
Dværghmåge			17
Vendehals	1	1	
Lille Flagspætte		1	
Bjergvipstjert		1	3
Stor Tornskade		1	1
Ravn			2



## Høvelte-Sjælsmark kasernernes øvelsesområde

### Ynglefugle, antal par

	1980	1993	1994	1995
Lille Lappedykker	1	3	1-2	2
Toppet Lappedykker	1	15	15	14
Gråstrubet Lappedykker		4	2	2
Knopsvane		3	2	2
Gråand	2	6	5	10
Taffeland		1-2	1-2	1-2
Troldand		1-2	1-2	1-2
Rørhøg		1	1	
Duehøg		1	1	
Spurvehøg		2	1	1
Musvåge		2	2	2
Tårnfalk	1	3	2	2
Vandrikse		2	2	2
Engsnarre				1
Grønbenet Rørhøne	2	4-6	4-6	4
Blishøne	3	10	10	15
Vibe		1-2	1	1
Hættemåge		10-12	10-12	4-6
Fjordterne		2-3	1-2	1-2
Huldue		1		
Gøg		4		
Natugle		2	1	2
Stor Flagspætte		6	3	3
Sanglærke		6		
Nattergal	40-50	23	20	16
Rødstjert		1-2	1	1
Bynkefugl		6	4	3
Sjagger		19	10	6
Græshoppesanger	2	2	2	2
Sivsanger	3			1
Kærsanger	4	6	8	4
Rørsanger	6	7		
Grå Fluesnapper		1		
Broget Fluesnapper		1	1	
Halemejse		1	1	1
Sumpmejse		1		
Sortmejse		2		
Blåmejse		11		
Musvit		9		
Spætmejse		2	2	1
Træløber		1	1	1
Pungmejse		1	1	
Råge		20	20	15
Gråsiken		1	1	
Kernebider		1	2	1
Rørspurv		2		



## Ravnsholt

<b>Amt:</b> Frederiksborg
<b>Kommune:</b> Allerød, Farum
<b>Lokalitetsnr:</b> 201061
<b>Lokalitetstype:</b> Skov
<b>Klassifikation:</b> S4

<b>Ejer:</b> Københavns Statskovdistrikt
<b>Dækning:</b> Y2
<b>UTM E:</b> 710300
<b>UTM N:</b> 6195000
<b>Beskrivelse:</b> Thomas Vikstrøm 5/98

### Beskrivelse

311 ha produktionsskov, lidt mere nål end løv, gennemskåret af flere store veje, men med mange skovsøer og -moser samt enkelte mindre naturskovspartier.

### Karakteristik

Vigtig skovfuglelokalitet med ynglende hvepsevåge, duehøg og rødrygget tornskade samt (i hvert fald i 1980'erne) vendehals og sortspætte.

### Beskyttelser

Fredskov. Søer og moser er omfattet af naturbeskyttelseslovens § 3. I medfør af naturskogsstrategien er knap 1 ha udlagt som urørt bøgehøjskov og 3 ha som bøgehøjskov med plukhugst. Hele skoven er et biologisk kerneområde i amtets regionplan.

### Erhvervsudnyttelse

Skovdrift. Politihundeøvelser.

### Rekreativ udnyttelse

Intensiv: Hundeluftning, kondiløb, 2-3 skovbørnehaver, spejderhytter, ridning, orienteringsløb.

### Ekskursionsmål

Velegnet, f.eks. i forbindelse med Allerød Sø.

### Beskyttelsesbehov

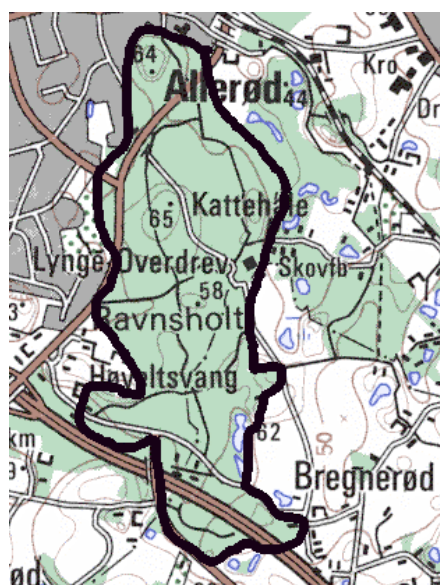
Ekstensiveret skovdrift, bl.a. bør den pågående grøfteoprensning ophøre.

### Optællere

Ernst Mørck 1995, Bent Jensen 1995, Thomas Vikstrøm 1996.

### Litteratur

Særligt beskyttet naturskov - lokaliteter i statsskovene, bd. 1. Øerne, Skov- og Naturstyrelsen 1997.



### Ynglefugle, antal par

	1980	1995	1996
Gråand		2	
Hvepsevåge			0-1
Duehøg		1	
Spurvehøg		1	
Musvåge		2	
Blishøne		2	
Natugle		4	
Skovhornugle		1	
Vendehals	1		
Sortspætte	3		
Stor Flagspætte		6	
Sjagger		1	
Misteldrossel			1
Skovsanger		9	
Brøget Fluesnapper		2	
Spætmejse		7	
Træløber		2	
Rødrygget Tornskade			1
Kernebider		1	



## Kattehale Sønderskov

<b>Amt:</b> Frederiksborg
<b>Kommune:</b> Allerød, Farum
<b>Lokalitetsnr:</b> 201062
<b>Lokalitetstype:</b> Skov
<b>Klassifikation:</b> S1

<b>Ejer:</b> Københavns Statskovdistrikt
<b>Dækning:</b> Y1
<b>UTM E:</b> 711400
<b>UTM N:</b> 6194600
<b>Beskrivelse:</b> Thomas Vikstrøm 9/98

### Beskrivelse

45 ha blandet skov på leret muld omgivet af ekstensivt agerland og bebyggelse. I skovens sydøstlige del er et større moseområde genoprettet i 1980'erne.

### Karakteristik

Vigtig skovfuglelokalitet med ynglende duehøg, svaleklire, huldue og lille flagspætte.

### Beskyttelser

Fredskov. Udgør sammen med bl.a. Ravnholt et biologisk kærneområde i regionplanen. Knap 8 ha med op til 200-årige bøge drives med plukhugst som led i naturskogsstrategien. Skovmoserne er omfattet af naturbeskyttelseslovens generelle biotopbeskyttelse (§ 3).

### Rekreativ udnyttelse

Ekstensiv ridning, færdsel og spejderaktivitet (rummer en spejderhytte).

### Ekskursionsmål

Oplagt i forbindelse med Ravnholt eller Allerød Sø og Kattehale Mose.

### Beskyttelsesbehov

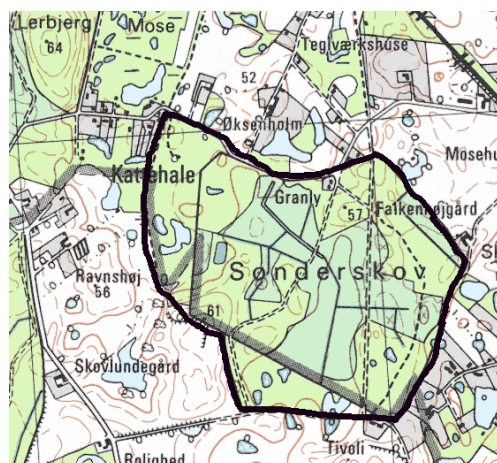
Mere naturskov. Stop for dræning.

### Optællere

Thomas Vikstrøm 1993-1996.

### Litteratur

Særligt beskyttet naturskov - lokaliteter i statsskovene, Bind 1 Øerne; Skov- og Naturstyrelsen 1997.



### Ynglefugle, antal par

	1993	1994	1995	1996
Fiskehejre			0-2	
Gråand	1-2			0-1
Duehøg	1		1	
Musvåge	1		1	0-1
Grønbenet Rørhøne	1		2	
Blishøne	1-2			
Svaleklire	1-2		1	1
Huldue			1	3
Stor Flagspætte	1	1	1	3
Lille Flagspætte			1	
Nattergal	1			
Rødstjert	1			1
Sjagger				1
Skovsanger	2		6	3
Grå Fluesnapper	1			
Broget Fluesnapper				3
Spætmejse	1	1		4
Træløber	1		1	3-4
Lille Korsnæb		0-1		
Kernebider	2		4	1



## Uggeløse Skov

<b>Amt:</b> Frederiksborg
<b>Kommune:</b> Allerød
<b>Lokalitetsnr:</b> 201070
<b>Lokalitetstype:</b> Skov
<b>Klassifikation:</b> S2

<b>Ejer:</b> Staten og private
<b>Dækning:</b> Y1
<b>UTM E:</b> 702400
<b>UTM N:</b> 6192800
<b>Beskrivelse:</b> Christian Rørdam 11/98

### Beskrivelse

Næsten udelukkende løvskov med åbne, græssede parceller. Partier med gammel skov af bøg og ask.

### Karakteristik

Ynglende rovfugle, skovsnepe, huldue og rødrygget tornskade.

### Rekreativ udnyttelse

Lejrplads for spejdere, "aktivitetsbane" for andet organiseret friluftsliv.

### Ekskursionsmål

Frit tilgængeligt.

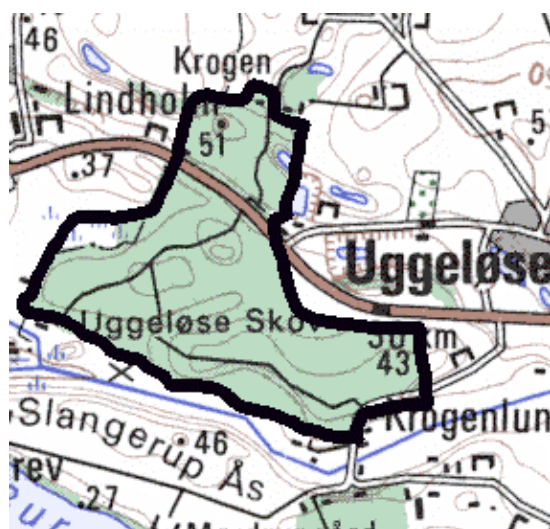
### Beskyttelsesbehov

Bevarelse af sammenhængende partier med gamle træer.

### Optællere

Bo Svenning Petersen 1995.

### Ynglefugle, antal par



	1980	1995
Hvepsevåge		1
Duehøg	0-1	1
Spurvehøg		0-1
Musvåge		3-5
Blishøne		0-1
Skovsnepe		2-3
Huldue		2
Sortspætte	0-1	
Stor Flagspætte		14-18
Nattergal		1-3
Bynkefugl		0-1
Misteldrossel		0-1
Kærsanger		2-3
Skovsanger		2-3
Grå Fluesnapper		1
Broget Fluesnapper		0-2
Halemejse		0-2
Spætmejse		8-9
Træløber	14-16	
Rødrygget Tornskade		2-3
Stillits		2-3
Dompap		2-4
Kernebider		3-5



## Bastrup Sø

<b>Amt:</b> Frederiksborg
<b>Kommune:</b> Allerød, Stenløse
<b>Lokalitetsnr:</b> 201080
<b>Lokalitetstype:</b> Sø
<b>Klassifikation:</b> V3, R3

<b>Ejer:</b> Københavns Statskovdistrikt
<b>Dækning:</b> Y2, R1
<b>UTM E:</b> 705000
<b>UTM N:</b> 6190900
<b>Beskrivelse:</b> Thomas Vikstrøm 5/98

### Beskrivelse

Lettere forurennet, 3-4 m dyb badesø beliggende i åbent land. Lidt rørsump i øst- og vestenderne samt i et tyndt bælte langs nordsiden. Gennemstrømmes af Mølleåen (Hestetangs Å).

### Karakteristik

Af lokal betydning for almindelige vandfugle.

### Beskyttelser

40 ha af søens bredareal blev fredet i 1948 som en del af Farum Naturpark. I regionplanen er søen tildelt en skærpet målsætning som badesø, og den skal i øvrigt rumme et alsidigt og højt svagt påvirket dyre- og planteliv. Søen udgør endvidere en del af et biologisk kerneområde og et EF-habitatområde.

### Erhvervsudnyttelse

Rørskær.



Tabel på næste side.

### Rekreativ udnyttelse

Badning; lystfiskeri.

### Ekskursionsmål

Velegnet, da der er gode udsigtsforhold (især fra nordbredden). Kan med fordel kombineres med ture i Ganløse Eget eller langs Hestetangs Å.

### Beskyttelsesbehov

Søen trues af den statsligt planlagte tværvej B5 eller en erstatning for denne. Rørskær bør begrænses af hensyn til vandfuglenes ynglemuligheder. Næringstilførslen bør nedbringes.

### Optællere

Bo Svenning Petersen 1993-1995.

### Ynglefugle, antal par

	1980	1994
Lille Lappedykker		0-1
Toppet Lappedykker	4-7	8-10
Gråand		3
Troldand	0-1	
Grønbenet Rørhøne		1
Blishøne	10	13-17
Nattergal	3	1-2
Sjagger		3-6
Sivsanger	2	
Kærsanger	3	2
Rørsanger	14	





## Bastrup Sø

### Rastefugle, årligt maksimum

	1980	1993	1994	1995
Toppet Lappedykker		28	28	16
Gråstrubet Lappedykker				3
Knopsvane		3	4	4
Krikand			2	26
Gråand		17	12	10
Taffeland			3	
Troldand	85	39	520	95
Hvinand		1	4	1
Lille Skallesluger			1	
Stor Skallesluger		17	45	44
Fiskeørn	1			
Blishøne		38	33	40
Fjordterne			6	
Isfugl		1		



## Krogenlund og Småsøerne

<b>Amt:</b> Frederiksborg
<b>Kommune:</b> Allerød, Stenløse
<b>Lokalitetsnr:</b> 201090
<b>Lokalitetstype:</b> Skov, eng
<b>Klassifikation:</b> S2

<b>Ejer:</b> Københavns Statskovdistrikt
<b>Dækning:</b> Y1
<b>UTM E:</b> 703200
<b>UTM N:</b> 6191300
<b>Beskrivelse:</b> Thomas Vikstrøm 5/98

### Beskrivelse

Krogenlund er kulturskov, overvejende bøg, hvoraf en del 90-100 år og ældre. Desuden gran og lidt eg. Fugtig birkeskov i sydranden med pilekrat ud mod Småsøerne. Krat med bl.a. slåen i sydvesthjørnet. Småsøerne er overvejende våd eng med græsning og høslæt.

### Karakteristik

God skovfuglelokalitet med bl.a. ynglende huldue og skovsneppe.

### Beskyttelser

Krogenlund er fredskov og beliggende i et regionalt biologisk kerneområde. Småsøerne er under fredning som en meget vigtig botanisk lokalitet samt beliggende i et regionalt biologisk kerneområde og EF-habitatområde.

### Erhvervsudnyttelse

Skovdrift, græsning og høslæt samt lidt opdyrkning i østenden af Småsøerne.

### Rekreativ udnyttelse

Ekstensiv.

### Ekskursionsmål

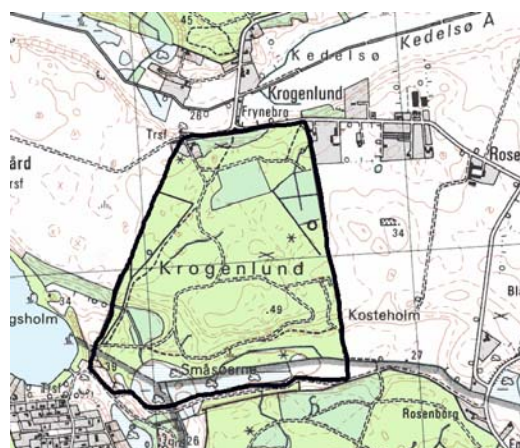
Kun Krogenlund, da der ikke er adgang til Småsøerne.

### Beskyttelsesbehov

Skovdistriktet "rydder op" i den fugtige kratskov, og skovning af den gamle bøgeskov er påbegyndt. Begge dele bør ophøre. Græsning og høslæt i Småsøerne bør fortsætte.

### Optællere

Bo Svenning Petersen 1994.



### Ynglefugle, antal par

	1994
Musvåge	1
Skovsneppe	1
Huldue	1-3
Natugle	0-1
Stor Flagspætte	7-9
Nattergal	2-3
Sjagger	1
Kærsanger	2
Grå Fluesnapper	0-1
Broget Fluesnapper	0-1
Halemejse	1-2
Spætmejse	9-11
Træløber	2-4
Stillits	0-1
Grønsisken	0-1
Gråsisken	0-2
Kernebider	1



## Farremose

<b>Amt:</b> Frederiksborg
<b>Kommune:</b> Allerød
<b>Lokalitetsnr:</b> 201100
<b>Lokalitetstype:</b> Mose
<b>Klassifikation:</b> V4

<b>Ejer:</b> Privat
<b>Dækning:</b> Y1
<b>UTM E:</b> 708100
<b>UTM N:</b> 6193700
<b>Beskrivelse:</b> Christian Rørdam 11/98

### Beskrivelse

Moseparti omgivet af planteskole. Lavvandede tørvegrave og næringsfattig sumpskov.

### Karakteristik

Få, alm. sumpfugle. Ynglende natugle.

### Ekskursionsmål

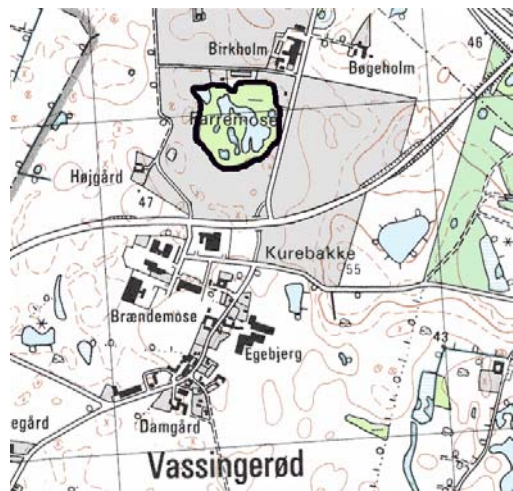
Uegnet.

### Beskyttelsesbehov

Rydning af partier med bund af tørvemosser.

### Optællere

Rene Andersen 1993-1995.



### Ynglefugle, antal par

	1995
Gråstrubet Lappedykker	0-1
Gråand	1-2
Tårnfalk	0-1
Grønbenet Rørhøne	1-2
Blishøne	2
Nattergal	0-2
Sjagger	3-4
Stillits	0-1



## Hanghøj Mose

<b>Amt:</b> Frederiksborg
<b>Kommune:</b> Allerød
<b>Lokalitetsnr:</b> 201110
<b>Lokalitetstype:</b> Mose
<b>Klassifikation:</b> V3

<b>Ejer:</b> Privat
<b>Dækning:</b> -
<b>UTM E:</b> 704400
<b>UTM N:</b> 6194330
<b>Beskrivelse:</b> Christian Rørdam 11/98

### Beskrivelse

Lavvandet dalsænkning i landbrugslandskab. Pilekrat.

### Karakteristik

Af lokal betydning for vand- og sumpfugle. Muligvis ynglende lille præstekrave.

### Dækning

Ikke dækket ved denne lokalitetsregistrering.

### Erhvervsudnyttelse

Stort andeopdræt.

### Ekskursionsmål

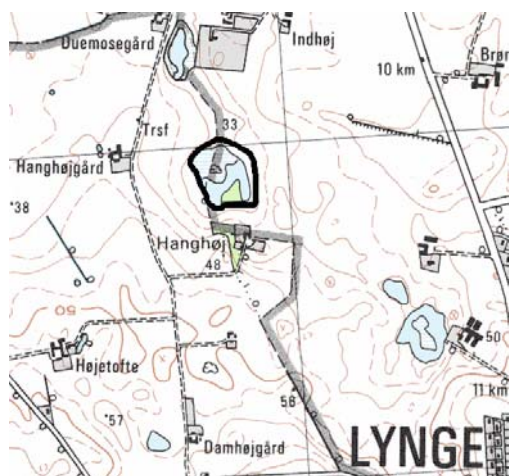
Kun offentlig adgang til fods ad privat vej.

### Beskyttelsesbehov

Stop for andeopdræt.

### Optællere

Christian Rørdam 1981.



### Ynglefugle, antal par

	1980
Gråstrubet Lappedykker	3
Knopsvane	1
Grågås	1
Gravand	1
Gråand	2
Grønbenet Rørhøne	5
Blishøne	10
Lille Præstekrave	2
Vibe	5
Nattergal	1
Kærsanger	3
Rørsanger	2



## Tokkekøb Hegn

<b>Amt:</b> Frederiksborg
<b>Kommune:</b> Allerød
<b>Lokalitetsnr:</b> 201160
<b>Lokalitetstype:</b> Skov
<b>Klassifikation:</b> S3

<b>Ejer:</b> Staten
<b>Dækning:</b> Y2
<b>UTM E:</b> 711400
<b>UTM N:</b> 6198600
<b>Beskrivelse:</b> Christian Rørdam 11/98

### Beskrivelse

Forstligt drevet skov og plantage med næringsfattige mosepartier og flere gamle "flådeegge". I nordlige del flere store rentvandede lergrave.

### Karakteristik

Ynglende rovfugle, bl.a. hvepsevåge og duehøg.

### Dækning

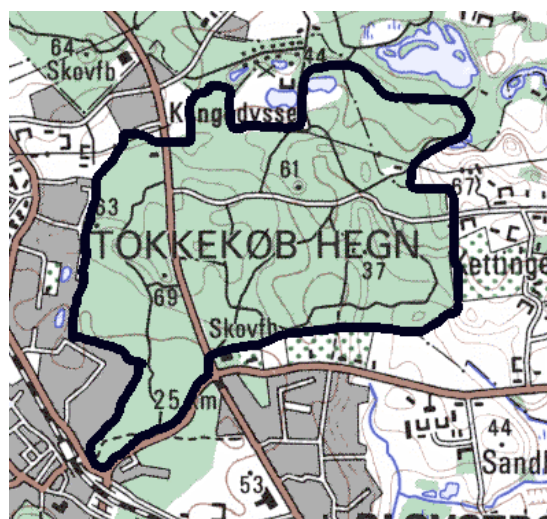
Kun rovfugle og natugle talt op.

### Erhvervsudnyttelse

Skovdrift. Lergravning.

### Ekskursionsmål

Velegnet og frit tilgængelig.



### Optællere

Bent Jensen 1995.

### Litteratur

Skov- og Naturstyrelsens ekskursionsfoldere. Frederiksborg Amt 1995: Naturvandring på egen hånd, 50 naturstier i Frederiksborg Amt. Teknik & Miljø.

### Ynglefugle, antal par

	1980	1995
Toppet Lappedykker	1	
Fiskehejre	2	
Gråand	17	
Hvepsevåge	1	1
Duehøg	2	1
Spurvehøg	1	
Musvåge	3-4	3
Blishøne	9	
Natugle		3
Sortspætte	3	
Nattergal	2	
Rørsanger	3	
Kernebider	2	

### Rastefugle, årligt maksimum

	1980
Gråand	150
Fiskeørn	1



## Ølmose

<b>Amt:</b> Frederiksborg
<b>Kommune:</b> Allerød
<b>Lokalitetsnr:</b> 201170
<b>Lokalitetstype:</b> Mose
<b>Klassifikation:</b> V4

<b>Ejer:</b> Privat
<b>Dækning:</b> Y2
<b>UTM E:</b> 707700
<b>UTM N:</b> 6194850
<b>Beskrivelse:</b> Thomas Vikstrøm 6/98

### Beskrivelse

Næringsfattig tilgroningsmose med rentvandede tørvegrave, beliggende i agerland.

### Karakteristik

Af lokal betydning for vand- og sumpfugle.

### Beskyttelser

Beliggende i et beskyttelsesområde mod vandindvinding. Tørvegravene er generelt målsat i regionplanen og skal rumme et alsidigt og højt svagt påvirket dyre- og planteliv.

### Rekreativ udnyttelse

Lystfiskeri efter karper.

### Ekskursionsmål

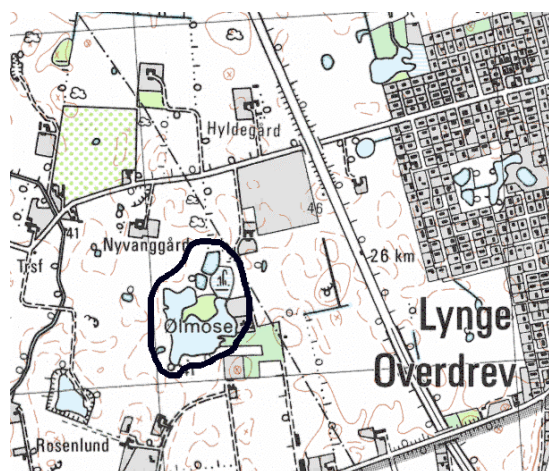
Utilgængelig.

### Beskyttelsesbehov

Beliggende i et område udpeget til råstofgravning; bør udtages heraf. Der bør overholdes en dyrkningsfri bræmme omkring mosen.

### Optællere

René Andersen 1993 -95.



### Ynglefugle, antal par

	1993
Gråstrubet Lappedykker	0-1
Gråand	1-2
Grønbenet Rørhøne	0-2
Blishøne	1-3
Nattergal	0-2



## Furesøen

<b>Amt:</b> Frederiksborg, København
<b>Kommune:</b> Birkerød, Farum, Værløse, Lyngby-Taarbæk og Søllerød
<b>Lokalitetsnr:</b> 205010
<b>Lokalitetstype:</b> Sø
<b>Klassifikation:</b>

<b>Ejer:</b> Københavns Statskovdistrikt
<b>Dækning:</b> Y1, R2
<b>UTM E:</b> 714000
<b>UTM N:</b> 6189000
<b>Beskrivelse:</b> Thomas Vikstrøm 2/97

### Beskrivelse

Stor (930 ha), dyb (38 m) og forholdsvis ren sø omkranset af skov, rørsump, skovsump og villahaver.

### Karakteristik

Vigtig vandfuglelokalitet med ynglende hvinand, isfugl, fjorderne og muligvis krikand og hættemåge samt meget store bestande af toppet lappedykker og andre almindelige arter. Vigtig rastelokalitet for hvinand, trolldand, stor skallesluger og nordisk lappedykker.

### Beskyttelser

Under fredning. Regionalt biologisk kerneområde. Skærpet målsat i regionplanen som naturvidenskabeligt referenceområde og badesø. EF-fuglebeskyttelsesområde 1983. Foreslået som EU-habitatområde af Skov- og Naturstyrelsen 1996.

### Erhvervsudnyttelse

En enkelt erhvervsfisker. Færgefart om sommeren.

### Rekreativ udnyttelse

Intensiv lystsejlad, lystfiskeri, færgefart om sommeren, vandskisport og windsurfing.

### Ekskursionsmål

Velegnet; der er gode udsigtsforhold især fra Kollekolle på sydsiden, et fugletårn i Vaserne på nordøstbredden, bådebroer i nordvesthjørnet og bredden af bugten Lille Kalv i øst.

### Beskyttelsesbehov

Vintersejladsen bør begrænses. Restaurering, f.eks. ved biomanipulation.

### Optællere

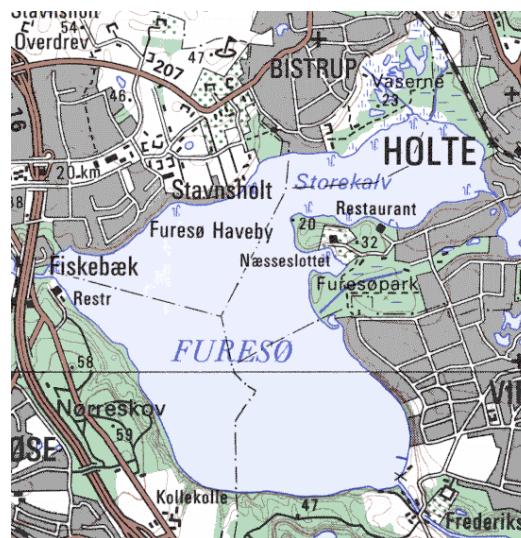
Richard Larsen & Niels Behrendt 1993-94, Thomas Vikstrøm & Jens Rasmussen 1995, Holger Voldum 1993-95.

### Litteratur

Overvågning af vandfuglene i Bagsværd Sø, Furesøen, Gentofte Sø og Søndersø 1995, Københavns Amt 1997.

EF-fuglebeskyttelsesområder og Ramsarområder, Skov- og Naturstyrelsen 1996.

Fuglelivets hvor og hvornår, Politiken & DOF 1996.



Tabel på næste side.



## Furesøen

### Ynglefugle, antal par

	1970	1980	1992	1993	1995	1996
Lille Lappedykker					0-1	
Toppet Lappedykker	25-30	60-100	47	60-100	139	
Gråstrubet Lappedykker	1			0-1		
Rørdrum		0-1				
Knopsvane		13	1	10	13	7
Krikand					0-1	
Gråand	10-20	50	10	50	124	
Atlingand		0-2				
Taffeland		0-1				
Troldand		1		0-3		
Hvinand					2-3	
Rørhøg		1				
Spurvehøg		1				
Musvåge		1				
Vandrikse		15-20	2		5	
Plettet Rørvagtel		0-1				
Grønbenet Rørhøne	+	50	8	5-10	1	
Blishøne	+	105	5	50	146	
Hættemåge					0-1	
Fjordterne					1	
Natugle		1-2				
Isfugl				1-2	1-2	
Nattergal	+	50				
Bynkefugl		0-2				
Græshoppesanger		1				
Sivsanger		5				
Kærsanger		30-40				
Rørsanger		80	10			

Tabel på næste side.





## Furesøen

### Rastefugle, årligt maksimum

	1970	1980	1992	1993	1994	1995	1996
Toppet Lappedykker	250	90	35	1162	300	950	124
Gråstrubet Lappedykker	20			1	1		
Nordisk Lappedykker					7	2	
Sorthalset Lappedykker						2	
Skarv						45	
Rørdrum		2					
Knopsvane						37	
Grågås		23					
Mørkbuget Knortegås						42	
Krikand		10				3	
Gråand	1500	526	50	10		551	74
Taffeland		24	10			14	
Troldand	5500	17600	80			2000	2
Ederfugl		20		15			
Havlit						1	
Hvinand	150	56	12			150	
Stor Skallesluger	475	377		68		97	
Havørn						1	
Blå Kærhøg		2					
Fiskeørn	6	4	3	1		2	
Vandrefalk		1					
Blishøne	1700	481	35	30		311	263
Lille Regnspove						6	
Mudderklire						5	
Dværgmåge				4		3	
Hættemåge						1200	
Svartbag						15	
Fjordterne				5		25	58
Sortterne		7		1			
Isfugl	1		1	2	2	3	
Stor Tornskade		1					



## Vaserne

<b>Amt:</b> Frederiksborg, København
<b>Kommune:</b> Birkerød, Søllerød
<b>Lokalitetsnr:</b> 205020
<b>Lokalitetstype:</b> Mose
<b>Klassifikation:</b> Y1

<b>Ejer:</b> Birkerød og Søllerød Kommuner + privat
<b>Dækning:</b> Y1
<b>UTM E:</b> 716000
<b>UTM N:</b> 6191800
<b>Beskrivelse:</b> Thomas Vikstrøm 12/96

### Beskrivelse

Overvejende tilgroet mose på bredden af Store Kalv (Furesøen) med mange tørvegrave samt mindre arealer med græsning. Mindre renseanlæg (Bistrup) med afløb til Store Kalv.

### Karakteristik

Særdeles vigtig ynglelokalitet for mosefugle, bl.a. flere par af lille flagspætte.

### Beskyttelser

Fredet 1946-47. Regionalt biologisk kerneområde. EF-fuglebeskyttelsesområde 1983. Foreslået som EU-habitatområde af Skov- og Naturstyrelsen 1996.

### Rekreativ udnyttelse

Ekstensiv jagt. Megen færdsel på stierne.

### Ekskursionsmål

Velegnet til nattergaleture. Fugletårn med udsigt over Store Kalv.

### Beskyttelsesbehov

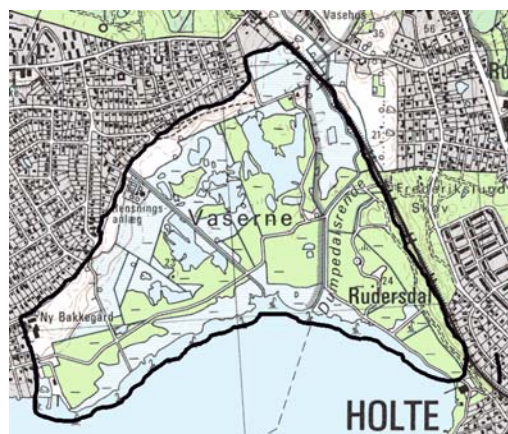
Bør jagtfredes. Græsningen bør intensiveres.

### Optællere

Henrik Højholm og Andreas Petersen 1993-95.

### Litteratur

Plejeplan for Vaserne, Frederiksborg Amt 1986.  
Fuglelivets hvor og hvornår, Politiken & DOF 1996.  
EF-Fuglebeskyttelsesområder, Skov- og Naturstyrelsen 1996.



Tabel på næste side.



## Vaserne

### Ynglefugle, antal par

	1970	1980	1992	1993	1994	1995
Toppet Lappedykker	10	30				1
Rørdrum		0-1	0-1			
Knopsvane	1	3		1		1
Gråand	3	30			1	0-20
Atlingand		0-1				
Taffeland		0-1				
Troldand	1	1				
Rørhøg		1				
Spurvehøg		1			0-1	0-1
Musvåge		1			0-1	0-1
Vandrikse	10	15-20			7	5-7
Plettet Rørvagtel	0-1	0-1				
Grønbenet Rørhøne	1	30			2-4	2-4
Blishøne	6	55				10-20
Gøg	2					2-4
Natugle		1-2				1
Stor Flagspætte					5-10	5-10
Lille Flagspætte				2	1	0-1
Nattergal	25	50			28	2-4
Bynkefugl		0-2				
Sjagger				1	10	2-5
Græshoppesanger		1				
Sivsanger		5				
Kærsanger	7	30-40				1-2
Rørsanger		50				
Drosselrørsanger	1					
Broget Fluesnapper				1		
Halemejse				1	2	2-4
Spætmejse					4	5-10
Træløber					2-5	2-5
Kernebider					1	0-1

### Rastefugle, årligt maksimum

	1980	1994	1995
Blå Kærhøg	2		1
Fiskeørn	3		
Vandrefalk	1		
Plettet Rørvagtel			2
Sortterne	6		
Natravn			1
Isfugl			1
Stor Tornskade	1		
Kernebider		7	2



## Rude Skov og Femsølyng

<b>Amt:</b> Frederiksborg
<b>Kommune:</b> Birkerød
<b>Lokalitetsnr:</b> 205050
<b>Lokalitetstype:</b> Skov
<b>Klassifikation:</b> S1

<b>Ejer:</b> Kronborg Statskovdistrikt
<b>Dækning:</b> Y1, R1
<b>UTM E:</b> 717500
<b>UTM N:</b> 6194000
<b>Beskrivelse:</b> Thomas Vikstrøm 9/98

### Beskrivelse

580 ha ret intensivt drevet skov fordelt på omkring 60% løv, overvejende bøg, og 40% granskov. Skoven er stærkt kuperet og rummer mange søer samt Nordsjællands højeste punkt, det 91 m høje Maglebjerg. Femsølyng er et åbent, småkuperet sø- og moseområde på 32 ha ved Rude Skovs nordkant, hvor nyttehavedbrug og lign. ophørte for få år siden. Skoven gennemskæres af Hørsholm Kongevej og afgrænses mod vest af Birkerød Kongevej.

### Karakteristik

Vigtig ynglelokalitet for skovsneppe, natugle, sortspætte og muligvis duehøg. Søerne huser mange rastende og muligvis ynglende dyk- og svømmeænder samt mange ynglende lappedykkere.

### Beskyttelser

Fredskov. Femsølyng fredet 1947. Hele området udgør sammen med bl.a. Dumpedalen og Bistrup Hegn et biologisk kerneområde i regionplanen. I alt 132 ha af skoven er omfattet af naturskovstrategien. Heraf drives 90 ha med plukhugst, mens 42 ha skal ligge urørt, nogle dog først inden år 2040.

### Rekreativ udnyttelse

Ret intensiv; bl.a. rummer skoven en oplyst skiløjpe samt en naturskole.

### Ekskursionsmål

Velegnet, f.eks. sammen med Søllerød Naturpark.

### Beskyttelsesbehov

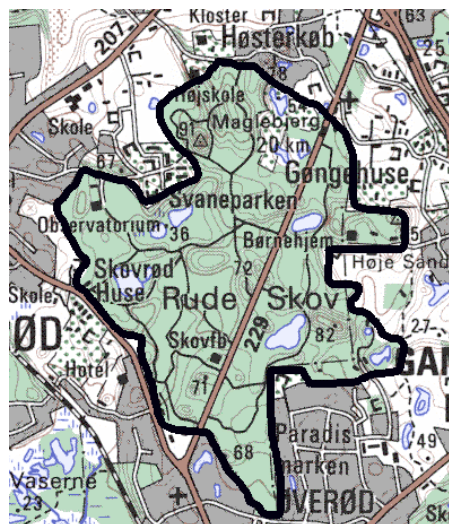
Fortsat græsning af Femsølyng. Den tilplantede højmosse Sækkedam bør evt. genskabes.

### Optællere

Hans Hjeds & Harry Andersen 1994-1996.

### Litteratur

Særligt beskyttet naturskov - lokaliteter i statsskovene, Bind 1 Øerne; Skov- og Naturstyrelsen 1997. Danmarks Skove; Politiken & DN 1998.



Tabel på næste side.



## Rude Skov og Femsølyng

### Ynglefugle, antal par

	1980	1995	1996
Lille Lappedykker	5	5	
Toppet Lappedykker		2	
Gråstrubet Lappedykker	2-3	3	
Knopsvane	2	1	
Krikand	0-1		
Gråand	16-17	6	
Atlingand	0-1		
Skeand	0-1		
Troldand	1	2	
Duehøg	0-1		
Spurvehøg	1		
Musvåge	5-6	2	
Grønbenet Rørhøne	8	2	
Blishøne	30	16	
Gøg		1	
Natugle	2-4		
Sortspætte	2-3		1
Stor Flagspætte		3	
Sivsanger		1	
Kærsanger	22		
Skovsanger		1	
Spætmejse		3	
Træløber		2	
Rødrygget Tornskade		1	
Skovskade		2	
Rørspurv		5	

### Rastefugle, årligt maksimum

	1980	1994	1995	1996
Krikand	200			
Taffeland		1	12	10
Troldand		2	12	3
Stor Skallesluger			5	2
Fiskeørn			1	
Nøddekrige			1	



## Dumpedalen

<b>Amt:</b> Frederiksborg, København
<b>Kommune:</b> Birkerød, Søllerød
<b>Lokalitetsnr:</b> 205070
<b>Lokalitetstype:</b> Eng, mose
<b>Klassifikation:</b> V4

<b>Ejer:</b> Private
<b>Dækning:</b> Y1
<b>UTM E:</b> 715630
<b>UTM N:</b> 6193400
<b>Beskrivelse:</b> Thomas Vikstrøm 9/98

### Beskrivelse

85 ha lavning og bakker med enge, moser, marker, frugtplantager og vandhuller, gennemstrømmet af Dumpedalsrenden, der ofte tørrer ud. Omgivet af skov, bebyggelse og jernbane. Gennemskåret af Birkerød Kongevej og Vasevej. Dræningen er for nyligt ophørt i engene syd for kongevejen.

### Karakteristik

Primært af betydning for rastende fugle, bl.a. blå kærhøg og mosehornugle.

### Dækning

Optællingerne omfatter området nord for Vasevej, dvs. størstedelen af området.

### Beskyttelser

Højbjerg Mose fredet 1940, Højbjerg 1949 og resten af dalen 1983. Udgør sammen med bl.a. Rude Skov, Bistrup Hegn og Vaserne et biologisk kerneområde i regionplanen. Dumpedalsrenden er generelt målsat i regionplanen og skal rumme et naturligt og alsidigt dyre- og planteliv, om end

udtørring accepteres.

### Erhvervsudnyttelse

Græsning, høslæt, rideskole, frugtplantage.

### Rekreativ udnyttelse

Lokalt ret intensiv som følge af bl.a. rideskole, ligesom Birkerød Gymnasium ligger ned til området.

### Ekskursionsmål

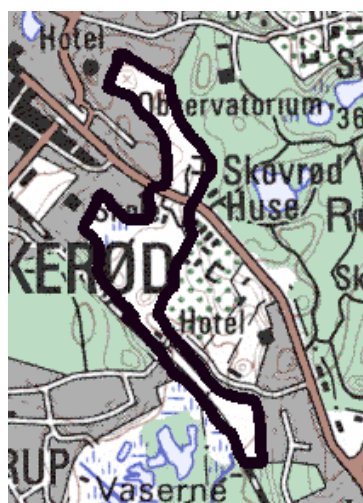
Ikke oplagt.

### Beskyttelsesbehov

Dumpedalsrenden bør sikres mod udtørring som følge af vandindvinding. Fortsat græsning og høslæt.

### Optæller

Bent Jørgensen 1993-1996.



### Ynglefugle, antal par

	1980	1993	1995
Lille Lappedykker	1		
Knopsvane	1		
Gråand	2-3	2-4	1
Troldand		1-2	
Grønbenet Rørhøne	1	1-2	1
Blishøne	2-3	1-2	1
Engpiber			1
Nattergal	1	0-1	
Sjagger			0-1
Sivsanger	1		
Rørsanger	1		2-3
Broget Fluesnapper			0-1
Rørspurv			2-3



## Bistrup Hegn

<b>Amt:</b> Frederiksborg
<b>Kommune:</b> Birkerød
<b>Lokalitetsnr:</b> 205080
<b>Lokalitetstype:</b> Skov
<b>Klassifikation:</b> S4

<b>Ejer:</b> Kronborg Statskovdistrikt
<b>Dækning:</b> Y1
<b>UTM E:</b> 715300
<b>UTM N:</b> 6192900
<b>Beskrivelse:</b> Thomas Vikstrøm 11/96

### Beskrivelse

Kuperet løvskov med islæt af ældre granplantager. Ret intensivt drevet; bl.a. pløjes der med henblik på selvforyngelse. Enkelte småvandhuller samt en ellesump med naturskovspræg. Omgivet af parcelhuskvarterer på tre sider og åbent land på den sidste. Nordøstdelen gennemskæres af en S-bane.

### Karakteristik

Kun få mindre almindelige ynglefugle, bl.a. Natugle. Tidligere yngleforsøg af Duehøg. Vende-hals er set i træktiden.

### Beskyttelser

Fredskov.

### Erhvervsudnyttelse

Intensiv skovdrift.

### Rekreativ udnyttelse

Meget benyttet til alm. skovture.

### Ekskursionsmål

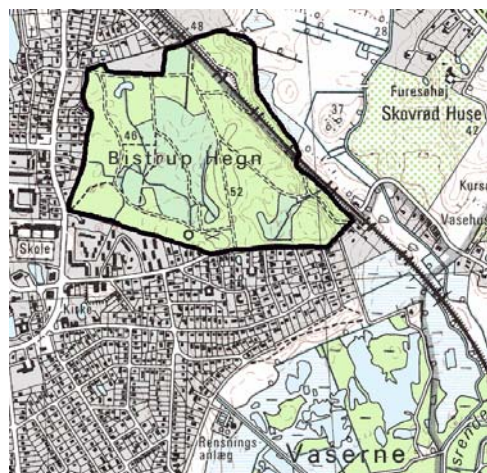
Let tilgængelig og overskuelig. Velegnet mhp. alm. skovfugle og/eller i forbindelse med ture i det nærliggende Vaserne.

### Beskyttelsesbehov

Ekstensiveret skovdrift.

### Optællere

Henrik Højholm og Andreas Petersen 1994-95.



### Ynglefugle, antal par

	1980	1994	1995
Duehøg	0-1		
Spurvehøg			0-1
Stor Flagspætte		2-6	2-6
Rødstjert		1	1
Broget Fluesnapper		1	1
Halemejse			1
Spætmejse		2-4	2-4
Træløber		1	0-1
Kernebider			1



## Farum Sø

<b>Amt:</b> Frederiksborg, København
<b>Kommune:</b> Farum, Værløse
<b>Lokalitetsnr:</b> 207010
<b>Lokalitetstype:</b> Sø
<b>Klassifikation:</b> V2, R2

<b>Ejer:</b> Københavns Statskovdistrikt
<b>Dækning:</b> Y1, R1
<b>UTM E:</b> 710800
<b>UTM N:</b> 6189400
<b>Beskrivelse:</b> Thomas Vikstrøm 9/98

### Beskrivelse

Stor sø i Mølleåsystemet med en vandkvalitet i bedring. Hovedsagelig omgivet af skov. Rummer den beboede ø Klaus Nars Holm.

### Karakteristik

Ynglelokalitet for hvinand. Vigtig rastelokalitet for vandfugle, bl.a. toppet og nordisk lappedykker, trolldand, hvinand, fiskeørn, blishøne, isflugl og vandstær.

### Beskyttelser

Af bredarealerne er Skovvænget (8 ha) fredet 1934 og Farumgård Park (6 ha) 1949. Udgør sammen med bl.a. Furesøen et EF-fuglebeskyttelsesområde, EF-habitatområde og biologisk kerneområde i regionplanerne. Heri er søen desuden generelt målsat og skal huse et naturligt og alsidigt dyre- og planteliv.

### Erhvervsudnyttelse

I erhvervsfisker.

### Rekreativ udnyttelse

Intensiv lystsejlad, lystfiskeri, isbådssejlad og skøjteløb samt færdsel på nordbredden.

### Ekskursionsmål

Velegnet, f.eks. sammen med Furesøen, Ryget eller Ganløse Orned.

### Beskyttelsesbehov

Yderligere begrænsning af tilførslen af spildevand.

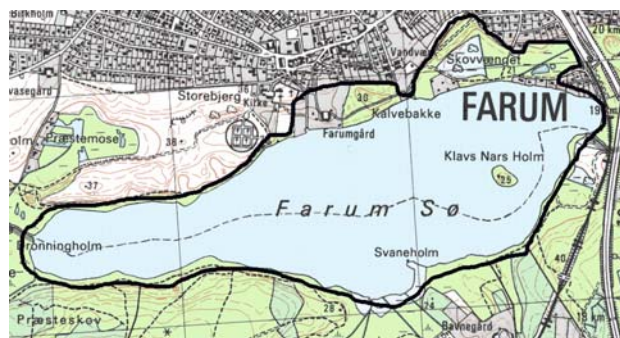
### Optæller

Arne Kølback-Pedersen 1993-1995, Thomas Vikstrøm 1993-1995.

### Litteratur

Fugle og vandkvalitet i Farum Sø 1984-1985; Farum Naturgruppe 1986.

EF-fuglebeskyttelsesområder og Ramsar-områder; Skov- og Naturstyrelsen 1996.



Tabel på næste side.





## Farum Sø

### Ynglefugle, antal par

	1980	1993	1994	1995
Lille Lappedykker				1
Toppet Lappedykker	17-40	19	28	21
Knopsvane	1	0-1	0-1	1
Gråand	10	1		50
Hvøpsevåge				0-1
Musvåge				0-1
Tårnfalk			0-1	
Vandrikse	2			2-6
Grønbenet Rørhøne	10			2
Blishøne	15	54	10	24
Fjordterne			0-1	
Huldue				0-1
Natugle				3
Stor Flagspætte			1	10
Lille Flagspætte				0-2
Nattergal	12			3
Rødstjert				8
Sjagger			1	
Græshoppesanger				1
Kærsanger	5			2
Rørsanger	30			55
Grå Fluesnapper				5
Broget Fluesnapper				10
Halemejse				0-1
Spætmejse			1	2-3
Træløber			1	5
Rørspurv				15

Tabel på næste side.



## Farum Sø

### Rastefugle, årligt maksimum

	1970	1980	1992	1993	1994	1995
Lille Lappedykker			14	6		
Toppet Lappedykker	30		73	104	129	76
Skarv				10	9	10
Knopsvane				4	8	1
Grågås	6					
Gråand	75			309	269	24
Taffeland	18	30			5	
Troldand	1350	3000		638	378	
Hvinand	175	150		57	45	2
Lille Skallesluger				2	1	
Stor Skallesluger	25			3	3	
Rørhøg						1
Fiskeørn				1	2	1
Grønbenet Rørhøne			7	5	8	
Blishøne	400	245	136	343	621	95
Fjordterne				12	4	12
Isfugl				1	1	1
Sortspætte						1
Vandstær					1	



## Sortemoosen (Farum)

<b>Amt:</b> Frederiksborg, København
<b>Kommune:</b> Farum, Stenløse, Værløse
<b>Lokalitetsnr:</b> 207020
<b>Lokalitetstype:</b> Mose
<b>Klassifikation:</b> V1

<b>Ejer:</b> Privat
<b>Dækning:</b> Y2
<b>UTM E:</b> 709200
<b>UTM N:</b> 6189200
<b>Beskrivelse:</b> Thomas Vikstrøm 9/98

### Beskrivelse

Stærkt tilgroet mose omkring Mølleåen (Hestetangs Å) ved Farum Sø's vestende. Frederiksborg Amt har dog i de senere år foretaget en del rydning og høslæt i sin del af mosen. Rummer tørvegraven Karsø.

### Karakteristik

Ynglende duehøg og lille flagspætte.

### Beskyttelser

14 ha fredet 1944. Udgør sammen med bl.a. Farum Sø et EF-fuglebeskyttelsesområde, EF-habitatområde og biologisk kerneområde i regionplanerne.

### Rekreativ udnyttelse

Ekstensiv; rummer en spejderhytte i den vestlige

udkant.

### Ekskursionsmål

Ikke oplagt; svært tilgængelig.

### Beskyttelsesbehov

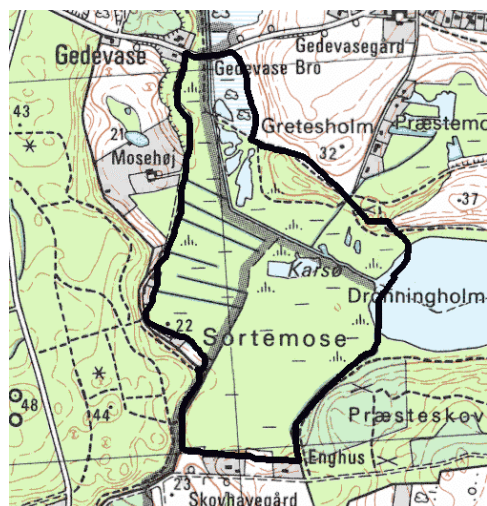
Fortsat og udvidet rydning og høslæt samt græsning under hensyntagen til de sjældne ynglefugle.

### Optællere

Jan Smidt 1993.

### Litteratur

EF-fuglebeskyttelsesområder og Ramsar-områder; Skov- og Naturstyrelsen 1996.



### Ynglefugle, antal par

	1980	1993	1995
Gråstrubet Lappedykker			1
Gråand		5	
Vandrikse	2	1	
Grønbenet Rørhøne	2	1	
Blishøne	3	2	
Lille Flagspætte		1	
Nattergal	6	2	5
Sivsanger	2		
Kærsanger	2	1	
Rørsanger	3		
Grå Fluesnapper		1	
Broget Fluesnapper		1	
Halemejse		2	
Kernebider		1	



## Mølleådalen fra Bastrup Sø til Farum Sø (Hestetangs Å)

<b>Amt:</b> Frederiksborg
<b>Kommune:</b> Farum, Allerød og Stenløse
<b>Lokalitetsnr:</b> 207030
<b>Lokalitetstype:</b> Å
<b>Klassifikation:</b> S2

<b>Ejer:</b> Privat + Københavns Statskovdistrikt
<b>Dækning:</b> Y2, R2
<b>UTM E:</b> 707500
<b>UTM N:</b> 6190850
<b>Beskrivelse:</b> Thomas Vikstrøm 7/98

### Beskrivelse

Rentvandet å i smalt dalstrøg med moser og sumpskov omgivet af agerland og skov. Klevads Mose afgræsses.

### Karakteristik

Af lokal betydning for ynglende sumpfugle. God vinterlokalitet for vandstær og lille flagspætte.

### Beskyttelser

Fredet 1948. Regionalt biologisk kerneområde og EF-habitatområde. Selve åen er skærpet målsat som naturvidenskabeligt interesseområde. En stor del af dalen er i henhold til naturskogsstrategien udlagt som græsningsskov, urørt skov og til plukhugst.

### Rekreativ udnyttelse

Alm. færdsel til fods.

### Ekskursionsmål

Velegnet f.eks. i forbindelse med Bastrup Sø, Ganløse Orned, Terkelskov eller Farum Sø. Stiforløb på hele strækningen.

### Beskyttelsesbehov

Sikring af åens vandføring. Bekæmpelse af mosernes tilgroning.

### Optællere

Thomas Nicolai Pedersen.

### Litteratur

Særligt beskyttet naturskov - lokaliteter i statsskovene, bd. 1. Øerne, Skov- og Naturstyrelsen 1997.



### Ynglefugle, antal par

	1980	1995
Lille Lappedykker	1	
Toppet Lappedykker	1	
Gråand	6	
Rød Glente		0-1
Vandrikse	1	
Grønbenet Rørhøne	2	1
Blishøne	3	2
Huldue		1
Natugle		1
Nattergal	12	6
Rødstjert		2
Sjagger		3
Græshoppesanger	1	1
Kærsanger	20	2
Rørsanger	8	1
Grå Fluesnapper		1-2
Broget Fluesnapper		2
Træløber		0-1
Rørspurv		4

### Rastefugle, årligt maksimum

	1980	1995
Vandstær	8	7



## Farum Lillevang og Terkelskov

<b>Amt:</b> Frederiksborg
<b>Kommune:</b> Farum, Allerød
<b>Lokalitetsnr:</b> 207050
<b>Lokalitetstype:</b> Skov
<b>Klassifikation:</b> S3

<b>Ejer:</b> Københavns Statskovdistrikt + privat
<b>Dækning:</b> Y1
<b>UTM E:</b> 708200
<b>UTM N:</b> 6191500
<b>Beskrivelse:</b> Thomas Vikstrøm 6/98

### Beskrivelse

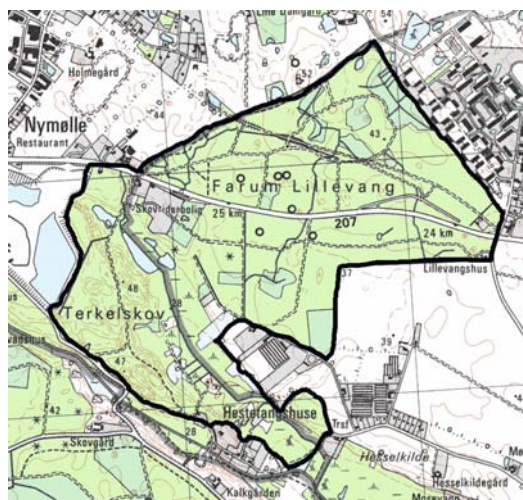
Fortrinsvis bøgehøjskov med enkelte gran- og lærkeplantninger. Den kuperede Terkelskov gennemstrømmes af Vassingerødløbet og rummer i øvrigt enkelte søer og moser.

### Karakteristik

Vigtig skovfuglelokalitet med ynglende duehøg, huldue (før projektet) og svaleklire (1998).

### Beskyttelser

Fredskov. Beliggende i et regionalt biologisk kerneområde og delvis (syd for Slangerupvej) i et EF-habitatområde. Vassingerødløbet er skærpet målsat som naturvidenskabeligt interesseområde. Hele Terkelskov samt mindre dele (7 ha) af Lillevang er omfattet af Naturskogsstrategien og er udlagt med plukhugst eller som urørt skov.



### Rekreativ udnyttelse

Intensiv ridning.

### Ekskursionsmål

Velegnet, f.eks. i forbindelse med Mølleådalens (Hestetangs Å).

### Optællere

Ivan Abramowitz 1994.

### Litteratur

Særligt beskyttet naturskov - lokaliteter i statsskovene, bd. 1. Øerne, Skov- og Naturstyrelsen 1997

### Ynglefugle, antal par

	1980	1994
Gråand		0-2
Hvæpsevåge	1	
Duehøg		1
Musvåge		1-2
Blishøne		1-2
Stor Flagspætte		4-5
Nattergal		1
Sjagger		0-1
Misteldrossel		1
Kærsanger		1
Skovsanger		5
Broget Fluesnapper		1
Spætmejse		4-7
Træløber		1-4
Lille Korsnæb		1
Kernebider		2-4



## Stavnsholt Overdrev og Farum Overdrev

<b>Amt:</b> Frederiksborg
<b>Kommune:</b> Farum, Birkerød
<b>Lokalitetsnr:</b> 207110
<b>Lokalitetstype:</b> Agerland, søer
<b>Klassifikation:</b> V3

<b>Ejer:</b> Private samt kommunerne
<b>Dækning:</b> Y2
<b>UTM E:</b> 711500
<b>UTM N:</b> 6192600
<b>Beskrivelse:</b> Thomas Vikstrøm 9/98

### Beskrivelse

Hovedsagelig stærkt gødsket agerland, men med mange græsningsfolde, småplantager (flere forladte) og vandhuller. Rummer desuden en del af Furesø Golfbane samt naturområderne Enghaven (mose) og Allerød Lergrav (sø og overdrev). Omgivet af bebyggelse, skov, Furesøen og militære øvelsesterræner. Farum Kommune har oprenset en lang række vandhuller midt i 1980'erne.

### Karakteristik

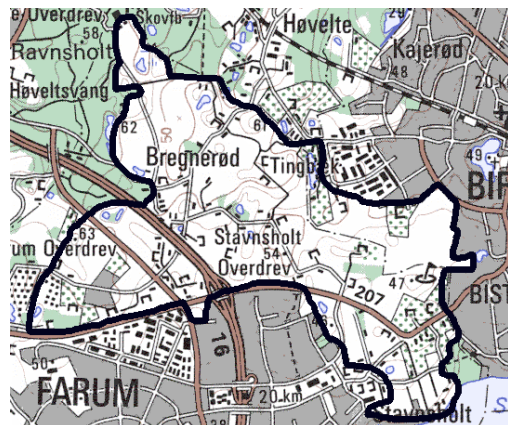
Ynglende gråstrubet lappedykker, lille præstekrave, skovhornugle og sjagger. Syngende drosselrørsanger i 1991.

### Beskyttelser

Enghaven (10 ha) fredet 1940 og -49, del af Stavnsholtkilen (36 ha) fredet 1967 og 1982, Hestkøbgård (90 ha) fredet 1974. Resten af Stavnsholtkilen er under fredning. Stavnsholtkilen udgør i regionplanen en biologisk spredningskorridor mellem Furesøen og Kattehave Sønderkov. Søer, moser og overdrev er omfattet af naturbeskyttelseslovens generelle biotopbeskyttelse (§ 3).

### Erhvervsudnyttelse

Landbrug, græsning, frugtavl, camping, golf.



### Rekreativ udnyttelse

Intensiv i form af bl.a. camping, spejderhytter, jagt og golf. En natursti er for nyligt anlagt gennem området.

### Ekskursionsmål

Oplagt som lokalt ekskursionsmål.

### Beskyttelsesbehov

Fredning. Sikring af overholdelse af vandløbslovens bræmmebestemmelse. Stop for udsætning af ænder og gødskning af græsningsarealer. Nedlæggelse af campingplads og planteskoler i Stavnsholtkilen. Oprensning af vandhuller.

### Optællere

Thomas Vikstrøm 1993-1996.

### Litteratur

Stavnsholtkilen 1989; Hovedstadsrådet 1989. Vådområder i Farum Kommune; Farum Kommune 1990.

### Ynglefugle, antal par

	1993-96
Gråstrubet Lappedykker	2
Tårnfalk	1
Agerhøne	2-3
Grønbenet Rørhøne	1
Blishøne	10
Lille Præstekrave	1
Vibe	1
Natugle	1
Skovhornugle	1
Digesvale	0-1
Sjagger	50
Råge	50
Kornværling	0-1



## Danstrup Hegn og Krogenberg Hegn

<b>Amt:</b> Frederiksborg
<b>Kommune:</b> Fredensborg-Humblebæk
<b>Lokalitetsnr:</b> 208010
<b>Lokalitetstype:</b> Skov
<b>Klassifikation:</b>

<b>Ejer:</b> Kronborg Statsskovdistrikt
<b>Dækning:</b> -
<b>UTM E:</b> 716000
<b>UTM N:</b> 6212000
<b>Beskrivelse:</b> Thomas Vikstrøm 8/98

### Beskrivelse

570 ha produktionsskov på jævn bund, nogenlunde ligeligt fordelt på løv- og nåleskov. Næsten ingen vandhuller. Omgivet af marker.

### Dækning

Ikke dækket ved denne lokalitetsregistrering

### Karakteristik

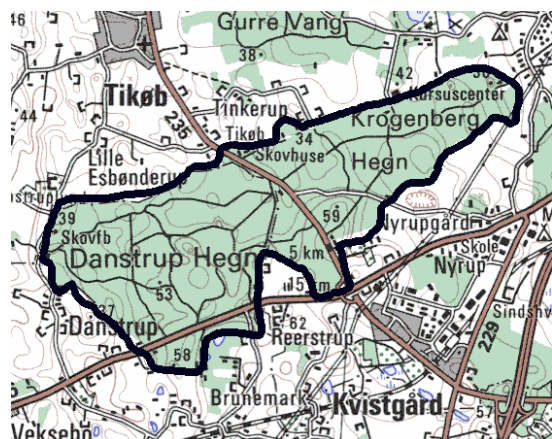
Klassisk lokalitet for Sortspætte. Ynglebestande af Skovsneppe og flere rovfuglearter.

### Beskyttelser

Fredskov. Biologisk kerneområde i regionplanen. I henhold til naturskogsstrategien er knap 10 ha med ca. 200-årig bøg udlagt med plukhugst, mens den 4 ha store Store Torpensmose er udlagt som urørt skov.

### Litteratur

Særligt beskyttet naturskov - lokaliteter i statsskovene, bd. 1. Øerne, Skov- og Naturstyrelsen 1997.



### Ynglefugle, antal par

	1980
Duehøg	1
Musvåge	1
Huldue	1
Sortspætte	1



## Gamle Grønholt Vang, Sørup Hegn og Præstemosen

<b>Amt:</b> Frederiksborg
<b>Kommune:</b> Fredensborg-Humblebæk
<b>Lokalitetsnr:</b> 208030
<b>Lokalitetstype:</b> Skov, mose
<b>Klassifikation:</b>

<b>Ejer:</b> Kronborg Statskovdistrikt (Gl. Grønholt Vang)
<b>Dækning:</b> -
<b>UTM E:</b> 711300
<b>UTM N:</b> 6207000
<b>Beskrivelse:</b> Thomas Vikstrøm 8/98

### Beskrivelse

Gamle Grønholt Vang er på 237 ha, hovedsagelig bevokset med bøg og omgivet af agerland.

### Dækning

Ikke dækket ved denne lokalitetsregistrering

### Karakteristik

Fuglelivet skulle angiveligt omfatte flere og sjældnere arter end normalt i forstligt drevne skove.

### Beskyttelser

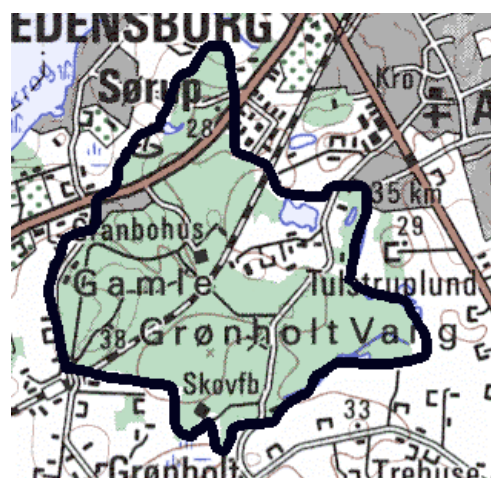
Fredskov. Gl. Grønholt Vang er et biologisk kerneområde iht. regionplanen. 49 ha af samme skov omfattes af naturskovsstrategien, heraf 27 ha urørt mose (Lygtemosen) og eng og 22 ha med plukhugst.

### Ekskursionsmål

Velegnet i forbindelse med Store Dyrehave.

### Litteratur

Særligt beskyttet naturskov - lokaliteter i statskovene, bd. 1. Øerne, Skov- og Naturstyrelsen 1997.



### Ynglefugle, antal par

	<b>1980</b>
Sortspætte	0-1





## Langstrup og Lønholt Moser

<b>Amt:</b> Frederiksborg
<b>Kommune:</b> Fredensborg-Humblebæk
<b>Lokalitetsnr:</b> 208040
<b>Lokalitetstype:</b> Mose
<b>Klassifikation:</b>

<b>Ejer:</b> Privat
<b>Dækning:</b> -
<b>UTM E:</b> 716500
<b>UTM N:</b> 6204800
<b>Beskrivelse:</b> Thomas Vikstrøm 8/98

### Beskrivelse

Udstrakte mose- og engarealer langs Nivåen; ret kraftigt præget af gødsning og tilgroning.

### Dækning

Ikke dækket ved denne lokalitetsregistrering.

### Karakteristik

God rastelokalitet for rovfugle.

### Beskyttelser

I henhold til regionplanen er området beliggende i en biologisk spredningskorridor, der forbinder Nivåbugten med Esrum Sø. Store dele af området er udpeget som særligt følsomt landbrugsområde (SFL). Selve Nivåen er generelt målsat, dvs. at den

skal rumme et naturligt og alsidigt dyre- og planteliv.

### Erhvervsudnyttelse

Græsning.

### Rekreativ udnyttelse

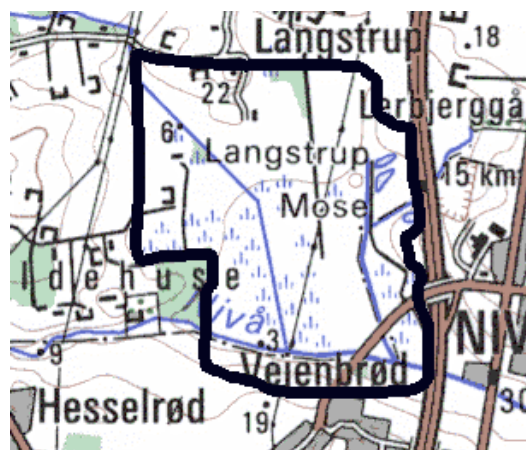
Bl.a. hundetræning.

### Ekskursionsmål

Ikke oplagt.

### Beskyttelsesbehov

Fredning. Begrænsning af hundetræning. Ekstensivering af landbrugsdriften, bortset fra græsningen, som bør udvides.



### Ynglefugle, antal par

	1980
Gråstrubet Lappedykker	1
Gravand	0-1
Gråand	2
Vandrikse	1
Grønbenet Rørhøne	2
Blishøne	2
Vibe	9
Nattergal	8
Græshoppesanger	1
Kærsanger	5
Rørsanger	31



## Laveskov

<b>Amt:</b> Frederiksborg
<b>Kommune:</b> Fredensborg-Humblebæk
<b>Lokalitetsnr:</b> 208050
<b>Lokalitetstype:</b> Skov
<b>Klassifikation:</b>

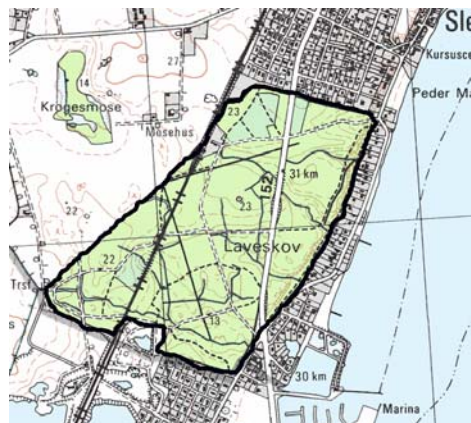
<b>Ejer:</b> Kronborg Statskovdistrikt
<b>Dækning:</b> -
<b>UTM E:</b> 720000
<b>UTM N:</b> 6205800
<b>Beskrivelse:</b> Thomas Vikstrøm 8/98

### Beskrivelse

75 ha meget gammel løvskov på muldbund, gennemskåret af både Kystbanen og Strandvejen.

### Dækning

Ikke dækket ved denne lokalitetsregistrering.



### Beskyttelser

Fredskov. 2 ha drives ved plukhugst i henhold til naturskovstrategien.

### Litteratur

Særligt beskyttet naturskov – lokaliteter i statsskovene. Bind 1: Øerne. Skov- og Naturstyrelsen 1997.

### Ynglefugle, antal par

	<b>1980</b>
Råge	70



## Enge mellem Klinten og Havelse Å

<b>Amt:</b> Frederiksborg
<b>Kommune:</b> Frederikssund
<b>Lokalitetsnr:</b> 209010
<b>Lokalitetstype:</b> Strandeng
<b>Klassifikation:</b> K3, R2
<b>Ejer:</b> Privat

<b>Dækning:</b> Y2, R2
<b>UTM E:</b> 691900
<b>UTM N:</b> 6195000
<b>Beskrivelse:</b> Thomas Vikstrøm 8/98



### Beskrivelse

Strandenge og strandrørsump ud mod Roskilde Fjord. Græsses af heste og kvæg.

### Karakteristik

Ynglende dobbeltbekkasin. God rastelokalitet for vadefugle med op til 500 alm. ryler.

### Beskyttelser

Området er i henhold til regionplanen en del af Roskilde Fjord, der er udpeget som både biologisk kerneområde, EF-fuglebeskyttelses-område og EF-habitatområde. Selve Roskilde Fjord har i regionplanen en generel målsætning og skal huse et naturligt og alsidigt dyre- og planteliv.

### Erhvervsudnyttelse

Græsning.

### Rekreativ udnyttelse

Ekstensiv jagt, lystfiskeri, sejlads og færdsel.

### Beskyttelsesbehov

Fortsat græsning.

### Optællere

Bjørn Svendsen 1994.

### Litteratur

EF-fuglebeskyttelsesområder og Ramsarområder;

Skov- og Naturstyrelsen 1996.

Tabel på næste side.

# Dansk Ornitologisk Forenings lokalitetsregistrering



Ynglefugle, antal par							
	1970	1980	1994				
Gravand			2	Gøg			1
Grønbenet Rørhøne			1	Sanglærke			11
Strandskade	3			Engpiber			7
Stor Præstekrave	2			Gul Vipstjert	25	25	1
Almindelig Ryle	3	3		Nattergal			3
Dobbeltbekkasin	1	1	1	Græshoppesanger			1
Rødben	10-12	10-12		Sivsanger			1
				Kærsanger			2
				Rørsanger			13
				Rørspurv			13



## Enge mellem Klinten og Havelse Å

### Rastefugle, årligt maksimum

	1994
Toppet Lappedykker	35
Knopsvane	306
Grågås	4
Mørkbuget Knortegås	7
Gravand	150
Pibeand	43
Knarand	2
Krikand	4
Gråand	27
Spidsand	2
Skeand	3
Troldand	3
Ederfugl	6
Hvinand	140
Toppet Skallesluger	16
Stor Skallesluger	83
Rød Glente	1
Duehøg	1
Vandrikse	1
Blishøne	300
Strandskade	19
Klyde	8
Stor Præstekrave	7
Hjejle	205
Vibe	240
Almindelig Ryle	500
Dobbeltbekkasin	36
Rødben	6
Hvidklire	27
Hættemåge	330
Sølvmåge	25
Allike	200
Råge	175
Gråkrage	100
Bjergirisk	3



## Frederikssund Bredning

<b>Amt:</b> Frederiksborg
<b>Kommune:</b> Frederikssund, Fr.værk, Jægerspris
<b>Lokalitetsnr:</b> 209020
<b>Lokalitetstype:</b> Fjord
<b>Klassifikation:</b> R2

<b>Ejer:</b> Staten
<b>Dækning:</b> R2
<b>UTM E:</b> 690000
<b>UTM N:</b> 6196500
<b>Beskrivelse:</b> Anita Pedersen 10/97

### Beskrivelse

Frederikssund Bredning omfatter området fra Dyrnæs Hage ned til broen ved Frederikssund. I bredningen findes der småøerne og holmene Øksneholm, Stenø og Ammesholm.

### Karakteristik

Er et af de vigtigste overvintringsområder for blishøne i Roskilde Fjord. Kan i vinterhalvåret huse op til ca. 4.000 blishøns. Ynglefuglene er beskrevet under de tre ø-lokaliteter.

### Dækning

Data fra midvintertælling i januar og oktober 1990-96, undtagen 1994.

### Beskyttelser

Omfattet af fredning for øer og holme i Roskilde Fjord, 1985. Den sydlige del af bredningen er omfattet af bestemmelser omkring Roskilde Fjord Vildtreservat af 7/8-95. Jagt og motordrevet sejlads med mere end 8 knob forbudt. Færdsel forbudt fra 1. april til 15. juli samt i en 50 meters zone rundt om holmene. Bredningen er omfattet af EU-fuglebeskyttelsesområde 105 for Roskilde Fjord.

### Erhvervsudnyttelse

Fiskeri, skibstransport, skallegravning (kun til udgangen af 1997).

### Rekreativ udnyttelse

Fiskeri; sejlads; jagt.

### Ekskursionsmål

Egnet til ekskursion.

### Optællere

Erik Hansen, Pelle Andersen-Harrild, Roskilde Fjord-gruppen 1992-96.

### Litteratur

Andersen-Harrild, P. 1996. Naturovervågning ved hjælp af fugletællinger. Roskilde Fjord. Årsrapport 1996. Rapport til Frederiksborg og Roskilde Amtskommuner udarbejdet af Ornis Consult.

Anonym 1995. EF-fuglebeskyttelsesområder og Ramsarområder. Kort og områdebeskrivelser. Skov- og Naturstyrelsen, Miljø- og Energiministeriet.

Hansen, E. og Andersen-Harrild, P. 1990-93+95. Naturovervågning ved hjælp af fugletællinger. Roskilde Fjord. Årsrapport 1990. Rapport til Frederiksborg og Roskilde Amtskommuner udarbejdet af Ornis Consult.

Hansen, E., Mølgaard, P. og Andersen-Harrild, P. 1984. Holmene i Roskilde Fjord. Fredningsstyrelsen, Miljøministeriet.

Miljø- og Energiministeriets bekendtgørelse af 7. august 1995 om Roskilde Fjord Vildtreservat.



Tabel på næste side.



## Frederikssund Bredning

### Rastefugle, årligt maksimum

	1970	1992	1993	1995	1996
Knopsvane	1000	130	400	225	140
Gravand	385				
Pibeand	60	130			
Krikand					135
Gråand	280			370	500
Troldand					2400
Hvinand	50	135	370	420	800
Toppet Skallesluger	130				
Stor Skallesluger	190			1620	200
Grønbenet Rørhøne			190		
Blishøne	3500	3935	2350	2100	1550
Hjejle			150		
Vibe				150	
Almindelig Ryle		420	750	330	
Hættemåge				420	200
Stormmåge			140		
Sølvmåge			220		400



## Nordlige fjordløb af Roskilde Fjord

<b>Amt:</b> Frederiksborg
<b>Kommune:</b> Frederikssund, Jægerspris, Skibby
<b>Lokalitetsnr:</b> 209030
<b>Lokalitetstype:</b> Fjord
<b>Klassifikation:</b> R1

<b>Ejer:</b> Staten
<b>Dækning:</b> R2
<b>UTM E:</b> 691500
<b>UTM N:</b> 6189000
<b>Beskrivelse:</b> Anita Pedersen 10/97

### Beskrivelse

Det nordlige fjordløb omfatter den del af Roskilde Fjord, der strækker sig fra Frederikssundbroen i nord til Torp Ladegård - Værebros Å's udløb i syd. I denne del af Roskilde Fjord findes holmene Stenø, Kølholm, Peberholm, Hyldeholm og Gadekærsholmen.

### Karakteristik

Er et af de vigtigste områder for overvintrende blishøns i Roskilde Fjord. Kan i vinterhalvåret huse op til ca. 6.500 blishøns. Tillige forekomst af op til ca. 2.300 hvinænder. Ynglefuglene er beskrevet under de enkelte ø-lokaliteter.

### Dækning

Data fra midvintertællinger foretaget i januar og oktober 1990-1996, undtagen 1994.

### Beskyttelser

Omfattet af fredning for øer og holme i Roskilde Fjord, 1985. Omfattet af bestemmelser omkring Roskilde Fjord Vildtreservat af 7/8-95. Jagt og motordrevet sejlads med mere end 8 knob forbudt. Færdsel forbudt fra 1. april til 15. juli samt i en 50 meters zone rundt om holmene Kølholm og Gadekærsholm. Omfattet af EU-fuglebeskyttelsesområde 105 for Roskilde Fjord.

### Erhvervsudnyttelse

Fiskeri, skibstransport.

### Rekreativ udnyttelse

Fiskeri, sejlads.

### Ekskursionsmål

Egnet til ekskursion.

### Optællere

Erik Hansen, Pelle Andersen-Harrild, Roskilde Fjordgruppen 1992-96.

### Litteratur

Andersen-Harrild, P. 1996. Naturovervågning ved hjælp af fugletællinger. Roskilde Fjord. Årsrapport 1996. Rapport til Frederiksborg og Roskilde Amtskommuner udarbejdet af Ornis Consult.  
 Anonym 1995. EF-fuglebeskyttelsesområder og Ramsarområder. Kort og områdebeskrivelser. Skov- og Naturstyrelsen, Miljø- og Energiministeriet.  
 Hansen, E. og Andersen-Harrild, P. 1990-93+95. Naturovervågning ved hjælp af fugletællinger. Roskilde Fjord. Årsrapport 1990-93+95. Rapport til Frederiksborg og Roskilde Amtskommuner udarbejdet af Ornis Consult.  
 Hansen, E., Mølgaard, P. og Andersen-Harrild, P. 1984. Holmene i Roskilde Fjord. Fredningsstyrelsen, Miljøministeriet.  
 Miljø- og Energiministeriets bekendtgørelse af 7. august 1995 om Roskilde Fjord Vildtreservat.

Kort og tabel på næste side.





## Nordlige fjordløb af Roskilde Fjord



### Rastefugle, årligt maksimum

	1970	1992	1993	1995	1996
Knopsvane	1060	410	695	100	420
Sangsvane	1				
Taffeland				170	
Troldand	2000	300		2500	2500
Hvinand				200	2225
Stor Skallesluger	100			110	2165
Blishøne	2300	3930	3300	5030	3000
Hjejle		100			
Vibe		260			
Hættemåge		330	260		180



## Stenø ved Frederikssund

<b>Amt:</b> Frederiksborg
<b>Kommune:</b> Frederikssund
<b>Lokalitetsnr:</b> 209040
<b>Lokalitetstype:</b> Ø
<b>Klassifikation:</b> K4

<b>Ejer:</b> Miljø- og Energiministeriet
<b>Dækning:</b> -
<b>UTM E:</b> 691460
<b>UTM N:</b> 6195270
<b>Beskrivelse:</b> Anita Pedersen 10/97

### Beskrivelse

Stenø er en mindre ø på ca. 0,2 ha og med en kystlinie på ca. 660 m beliggende nordvest for Frederikssund i Frederikssund Bredning. Øen består af et smalt aflangt stenrev på 3-400 meter, og det er kun på den nordvestlige del af øen, der findes bevoksning.

### Karakteristik

Der har tidligere ynglet dværgerterne på øen.

### Dækning

Ingen optællinger i projektperioden.

### Beskyttelser

Omfattet af fredning for øer og holme i Roskilde Fjord, 1985. Omfattet af bestemmelser omkring Roskilde Fjord Vildtreservat af 7/8-95. Jagt og motordrevet sejlads med mere end 8 knob forbudt. Færdsel forbudt fra 1. april til 15. juli samt i en 50 meters zone rundt om holmen. Omfattet af EU-fuglebeskyttelsesområde 105 for Roskilde Fjord.

### Ekskursionsmål

Uegnet til ekskursion.

### Optællere

Erik Hansen, Pelle Andersen-Harrild, Roskilde Fjordgruppen 1991.

### Litteratur

Andersen-Harrild, P. 1996. Naturovervågning ved hjælp af fugletællinger. Roskilde Fjord. Årsrapport 1996. Rapport til Frederiksborg og Roskilde Amtskommuner udarbejdet af Ornis Consult.  
Anonym 1995. EF-fuglebeskyttelsesområder og Ramsarområder. Kort og områdebeskrivelser. Skov- og Naturstyrelsen, Miljø- og Energiministeriet.

Hansen, E. og Andersen-Harrild, P. 1990-1993 + 95. Naturovervågning ved hjælp af fugletællinger. Roskilde Fjord. Årsrapport 1990-93+95. Rapport til Frederiksborg og Roskilde Amtskommuner udarbejdet af Ornis Consult.

Hansen, E., Mølgaard, P. og Andersen-Harrild, P. 1984. Holmene i Roskilde Fjord. Fredningsstyrelsen, Miljøministeriet.

Miljø- og Energiministeriets bekendtgørelse af 7. august 1995 om Roskilde Fjord Vildtreservat.



### Ynglefugle, antal par

	1970	1991
Knopsvane		1
Strandskade	1-2	1
Stor Præstekrave	2-3	
Fjordterne/Havterne	1	
Dværgerterne	3-4	



## Gadekærsholmen

<b>Amt:</b> Frederiksborg
<b>Kommune:</b> Frederikssund
<b>Lokalitetsnr:</b> 209050
<b>Lokalitetstype:</b> Ø
<b>Klassifikation:</b> K4

<b>Ejer:</b> Staten
<b>Dækning:</b> -
<b>UTM E:</b> 692770
<b>UTM N:</b> 6187750
<b>Beskrivelse:</b> Anita Pedersen 10/97

### Beskrivelse

En mindre holm på ca. 0,7 ha og en kystlængde på ca. 550 m beliggende ude i det nordlige fjordløb af Roskilde Fjord nord for Hammerhage ved Store Rørbæk. Den østlige del af holmen er et mindre, englignede område, mens den vestlige del er en lav strandvold. Vegetationen er domineret af bl.a. strandmælde, strand-annelgræs og strand-malurt. Holmen er adskilt fra land af et 50-200 m bredt, lavvandet område.

### Karakteristik

Der har tidligere et enkelt år ynglet dværgterne.

### Beskyttelser

Omfattet af fredning for øer og holme i Roskilde Fjord, 1985. Omfattet af bestemmelser omkring Roskilde Fjord Vildtreservat af 7/8-95. Jagt og motordrevet sejlads med mere end 8 knob forbudt omkring holmen. Færdsel forbudt fra 1. april til 15. juli samt i en 50 meters zone rundt om holmen. Omfattet af EU-fuglebeskyttelsesområde 105 for Roskilde Fjord.

### Optællere

Erik Hansen, Pelle Andersen-Harrild, Roskilde Fjordgruppen 1990-92.

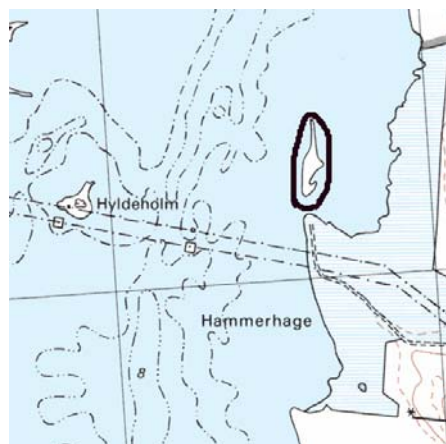
### Litteratur

Andersen-Harrild, P. 1996. Naturovervågning ved hjælp af fugletællinger. Roskilde Fjord. Årsrapport 1996. Rapport til Frederiksborg og Roskilde Amtskommuner udarbejdet af Ornis Consult.  
Anon. 1995. EF-fuglebeskyttelsesområder og Ramsarområder. Kort og områdebeskrivelser. Skov- og Naturstyrelsen, Miljø- og Energiministeriet.

Hansen, E. og Andersen-Harrild, P. 1990-1993+95. Naturovervågning ved hjælp af fugletællinger. Roskilde Fjord. Årsrapport 1990-93+95. Rapport til Frederiksborg og Roskilde Amtskommuner udarbejdet af Ornis Consult.

Hansen, E., Mølgaard, P. og Andersen-Harrild, P. 1984. Holmene i Roskilde Fjord. Fredningsstyrelsen, Miljøministeriet.

Miljø- og Energiministeriets bekendtgørelse af 7. august 1995 om Roskilde Fjord Vildtreservat.



### Ynglefugle, antal par

	1990	1991	1992
Knopsvane			1
Gråand	1		
Strandskade		2	
Rødben	1		



## Mose ved Vibjerg

<b>Amt:</b> Frederiksborg
<b>Kommune:</b> Frederikssund
<b>Lokalitetsnr:</b> 209060
<b>Lokalitetstype:</b> Mose
<b>Klassifikation:</b> V3

<b>Ejer:</b> Privat
<b>Dækning:</b> Y2
<b>UTM E:</b> 693350
<b>UTM N:</b> 6201300
<b>Beskrivelse:</b> Thomas Vikstrøm 8/98

### Beskrivelse

Mindre mose, beliggende øst for Ølsted mellem Vibjerg og Hundestedbanen.

### Karakteristik

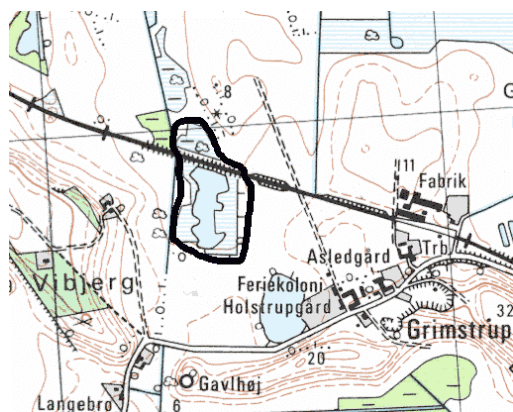
Af lokal betydning for vandfugle med bl.a. ynglende gråstrubet lappedykker og grågås.

### Beskyttelser

Fredet 1981 som en del af Strø Bjerge. Beliggende i regionplanens biologiske spredningskorridor mod syd fra Arresø.

### Optællere

Knud Bech 1993-1995.



### Ynglefugle, antal par

	1970	1980	1995
Lille Lappedykker			1-2
Gråstrubet Lappedykker	1	2	1-2
Knopsvane			1
Grågås	0-2		1-3
Gråand	1-2	3	3-5
Vandrikse	1-2		0-1
Grønbenet Rørhøne	1	3	1-2
Blishøne	4	2-3	3-4
Nattergal			2-3
Kærsanger			2-3
Rørsanger		1	



## Arresø

<b>Amt:</b> Frederiksborg
<b>Kommune:</b> Fr.værk, Helsingø, Hillerød, Skævv.
<b>Lokalitetsnr:</b> 211010
<b>Lokalitetstype:</b> Sø
<b>Klassifikation:</b>

<b>Ejer:</b> Tisvilde Statskovdistrikt
<b>Dækning:</b> -
<b>UTM E:</b> 694000
<b>UTM N:</b> 6208000
<b>Beskrivelse:</b> Thomas Vikstrøm 8/98

### Beskrivelse

Danmarks største sø på godt 40 km<sup>2</sup>. Meget fladvandet; i gennemsnit 3 meter dyb og ingen steder mere end 6 meter dyb. Næsten overalt kranset med rørsump. Stærkt forurenet med spildevand.

### Dækning

Ikke dækket ved denne lokalitetsregistrering.

### Karakteristik

Store yngle- og rastebestande af især fiskeædende vandfugle som toppet lappedykker, skarv, fiskehejre og stor skallesluger (op til 5.000). Også fiskeørn og havørn optræder hyppigt.

### Beskyttelser

EF-fuglebeskyttelsesområde og EF-habitat-område. Biologisk kerneområde i regionplanen, der tillige udlægger søen med generel målsætning; dvs. at den skal rumme et naturligt og alsidigt dyre- og planteliv. Af bredarealerne er bl.a. Hovgårds Eng fredet 1946 og -51 ligesom dele af Arrenæs i 1968 - 69.

### Erhvervsudnyttelse

Fiskeri, rørsæk, græsning og høslæt.

### Rekreativ udnyttelse

Lystfiskeri og lystsejlad.

### Ekskursionsmål

Gode udsigtsforhold mange steder, bl.a. er der et fugletårn på Arrenæs. Oplagt i forbindelse med f.eks. Tibirke Ellemose, Tisvilde Hegn, Alsønderup Enge og Nørremosen.

### Beskyttelsesbehov

Yderligere begrænsning af spildevandstilførslen. Fjernelse af bundslam. Fortsat græsning og høslæt på engene.

### Litteratur

EF-fuglebeskyttelsesområder og Ramsarområder; Skov- og Naturstyrelsen 1996. Fuglelivets hvor og hvornår; Politiken & DOF 1996.





## Arresø

### Ynglefugle, antal par

	1980
Lille Lappedykker	2
Toppet Lappedykker	30-60
Knopsvane	6-20
Grågås	15
Gravand	2
Knarand	0-2
Gråand	30
Atlingand	3
Skeand	5
Taffeland	2
Troldand	1
Rørhøg	1
Vandrikse	10
Plettet Rørvagtel	0-1
Grønbenet Rørhøne	30-60
Blishøne	50-100
Vibe	25
Dobbeltbekkasin	15
Rødben	5
Gul Vipstjert	8
Nattergal	30
Græshoppesanger	6
Sivsanger	35
Kærsanger	70
Rørsanger	150
Drosselrørsanger	2-3

### Rastefugle, årligt maksimum

	1970	1980
Toppet Lappedykker	30	
Knopsvane	30	
Grågås		200
Pibeand	1	900
Krikand		400
Gråand	1750	1500
Troldand	1	250
Hvinand	1	
Stor Skallesluger	1350	2600
Fiskeørn	1	4
Vibe		600



## Nørremose ved Arresø

<b>Amt:</b> Frederiksborg
<b>Kommune:</b> Frederiksværk
<b>Lokalitetsnr:</b> 211020
<b>Lokalitetstype:</b> Mose
<b>Klassifikation:</b> V1, R3

<b>Ejer:</b> Tisvilde Statsskovdistrikt
<b>Dækning:</b> Y1, R3
<b>UTM E:</b> 690900
<b>UTM N:</b> 6204600
<b>Beskrivelse:</b> Thomas Vikstrøm 6/98

### Beskrivelse

Mosaik af eng, rørsump og tørvegrave mellem hovedvej 16 og Arresø.

### Karakteristik

Af betydning for ynglende vådområdefugle. Ynglende pungmejse.

### Beskyttelser

Beliggende i regionplanens biologiske kerneområde, EF-fuglebeskyttelsesområde og EF-habitatområde ved Arresø.

### Erhvervsudnyttelse

Rørskær.

### Rekreativ udnyttelse

Ekstensiv jagt, lystfiskeri og færdsel.

### Ekskursionsmål

Oplagt.

### Beskyttelsesbehov

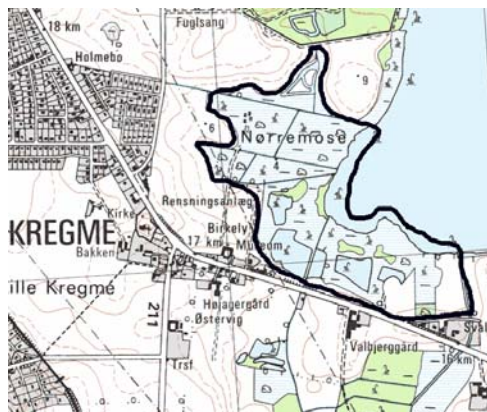
Trues af mindre vejanlæg i nærheden. Tilledning af spildevand bør ophøre. Rørhøsten er for omfattende og har udryddet grågås og skægmejse.

### Optællere

Jan Haaning Nielsen 1994.

### Litteratur

EF-fuglebeskyttelsesområder og Ramsarområder; Skov- og Naturstyrelsen 1996.



Tabel på næste side.



## Nørremose ved Arresø

### Ynglefugle, antal par

	1970	1980	1994
Lille Lappedykker		1	
Toppet Lappedykker	5-6	6-9	4
Gråstrubet Lappedykker	1		
Knopsvane	2	1	1
Grågås	1-2	3	
Gravand		1	
Gråand	2-3	7	1-2
Skeand		1	
Taffeland	0-1	1	
Troldand		1	
Rørhøg		1	0-1
Tårnfalk			1
Vandrikse	1-2	3	3-4
Grønbenet Rørhøne	1	5	2
Blishøne	1	10	4
Vibe	1	3	2
Dobbeltbekkasin	5-7	3	1
Rødben		2	
Fjordterne	3-4		
Gøg	6		1
Sanglærke			3
Engpiber			4
Gul Vipstjert	1	2	
Nattergal	1		2-3
Bynkefugl			1
Græshoppesanger			3-4
Sivsanger		8	
Kærsanger		10	3
Rørsanger		27	6
Pungmejse			1
Rørspurv			8

### Rastefugle, årligt maksimum

	1970	1980	1994
Sangsvane			1
Grågås	71	50	8
Troldand	20	72	75
Lille Skallesluger			7
Stor Skallesluger		30	8
Fiskeørn	1		
Dobbeltbekkasin			10





## Melby Overdrev

<b>Amt:</b> Frederiksborg
<b>Kommune:</b> Frederiksværk
<b>Lokalitetsnr:</b> 211100
<b>Lokalitetstype:</b> Hede
<b>Klassifikation:</b> H3

<b>Ejer:</b> Forsvarsministeriet
<b>Dækning:</b> Y1
<b>UTM E:</b> 686600
<b>UTM N:</b> 6212400
<b>Beskrivelse:</b> Thomas Vikstrøm 6/98

### Beskrivelse

145 ha hede omgivet af nåleskov og kystklitter. Militært øvelsesområde.

### Karakteristik

Vigtig ynglelokalitet for hedelærke og rødrygget tornskade samt muligvis stadig markpiber visse år.

### Beskyttelser

Omfattet af naturbeskyttelseslovens generelle biotopbeskyttelse. Fredet 1930. Biologisk kerneområde i regionplanen. EF-habitatområde.

### Rekreativ udnyttelse

Intensiv færdsel.

### Ekskursionsmål

Velegnet, f.eks. i forbindelse med ture til Tisvilde Hegn og Asserbo Plantage. Lukkes dog ofte for adgang i forbindelse med skydeøvelser.

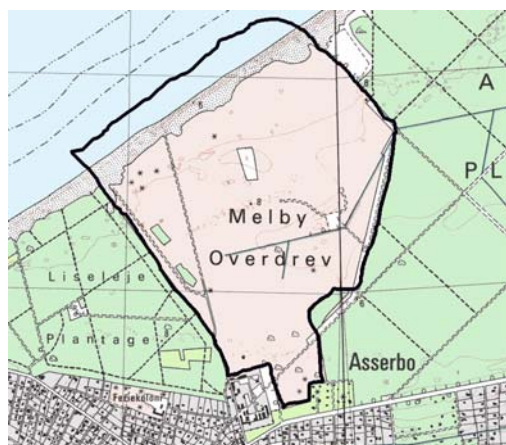
### Plejebehov

Grøfteoprensning og sprøjtning med pesticider bør ophøre.

### Optællere

Jan Haaning Nielsen 1995.

### Ynglefugle, antal par



	1980	1995	1996
Spurvehøg		0-1	
Musvåge		0-1	
Tårnfalk	1-2	0-1	
Stor Præstekrave	1-2		
Natravn			0-1
Sortspætte		1	
Hedelærke	2	2-3	
Sanglærke		10	
Markpiber	1-3		
Rødstjert		1	
Bynkefugl	5	2-3	0-1
Stenpikker		1	
Rødrygget Tornskade	1	1-2	0-1
Gråsiken	5-10	1-3	

### Rastefugle, årligt maksimum

	1995
Bjergvipstjert	1
Stor Tornskade	1



## Rågeleje Plantage

<b>Amt:</b> Frederiksborg
<b>Kommune:</b> Græsted-Gilleleje
<b>Lokalitetsnr:</b> 213030
<b>Lokalitetstype:</b> Skov
<b>Klassifikation:</b>

<b>Ejer:</b> Private
<b>Dækning:</b> -
<b>UTM E:</b> 697500
<b>UTM N:</b> 6221900
<b>Beskrivelse:</b> Peter J. Petersen 8/98

### Beskrivelse

Gammel bøgeskov i tilgroet sommerhusområde. Næringsrig, gammel, tilgroet tørvegrav (Åkandesøen) med dunhammer.

### Karakteristik

Ynglende sortspætte.

### Dækning

Ikke dækket ved denne lokalitetsregistrering.

### Rekreativ udnyttelse

Fritidsområde især for lokale beboere.



### Ynglefugle, antal par

	<b>1980</b>
Sortspætte	1



## Græsted-Aggebo Hegn

<b>Amt:</b> Frederiksborg
<b>Kommune:</b> Græsted-Gilleleje, Helsingør
<b>Lokalitetsnr:</b> 213040
<b>Lokalitetstype:</b> Skov
<b>Klassifikation:</b>

<b>Ejer:</b> Tisvilde Statskovdistrikt
<b>Dækning:</b> -
<b>UTM E:</b> 702700
<b>UTM N:</b> 6218300
<b>Beskrivelse:</b> Peter J. Petersen 8/98

### Beskrivelse

Hovedsagelig gammel løvskov, men især i de centrale dele af Græsted Hegn er der nåleskov. Afgrænses af agerland og en mose vest for Aggebo Hegn.

### Karakteristik

God, lokal småfuglelokalitet. Ynglende Hvepsevåge.

### Dækning

Ikke dækket ved denne lokalitetsregistrering.

### Erhvervsudnyttelse

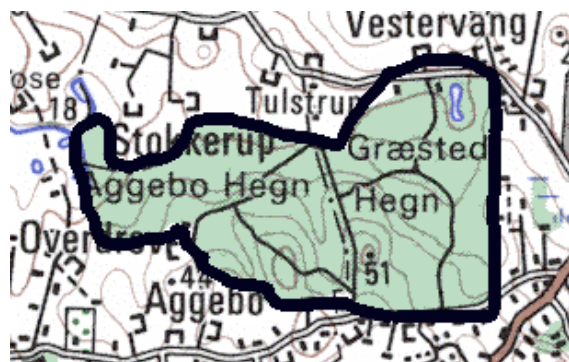
Jagt.

### Rekreativ udnyttelse

Cyklende, gående og ridende skovgæster.

### Beskyttelsesbehov

Udlægning til naturskov.



### Ynglefugle, antal par

	<b>1980</b>
Duehøg	0-1



## Søborg Sø

<b>Amt:</b> Frederiksborg
<b>Kommune:</b> Græsted-Gilleleje
<b>Lokalitetsnr:</b> 213050
<b>Lokalitetstype:</b> Mose, eng
<b>Klassifikation:</b> V3

<b>Ejer:</b> Private
<b>Dækning:</b> Y2
<b>UTM E:</b> 706500
<b>UTM N:</b> 6219400
<b>Beskrivelse:</b> Peter J. Petersen 8/98

### Beskrivelse

Oprindeligt en sø, men området blev opdyrket i 1800-tallets slutning. I den sydlige del eng- og moseområde, men ellers opdyrket agerland. Området gennemskæres af grøfter med en del gamle popler og elletræer og omkranses af en kanal. En pumpestation hjælper vandet ud i Søborg Kanal. En del afgræsning med kvæg forekommer især i den nordlige del af området.

### Karakteristik

Relativt få ynglende vandfugle.

### Beskyttelser

Det sydlige mose- og engareal er fra amtet foreslået retableret som sø, men planerne er indtil videre opgivet.

### Erhvervsudnyttelse

Landbrug og jagt

### Rekreativ udnyttelse

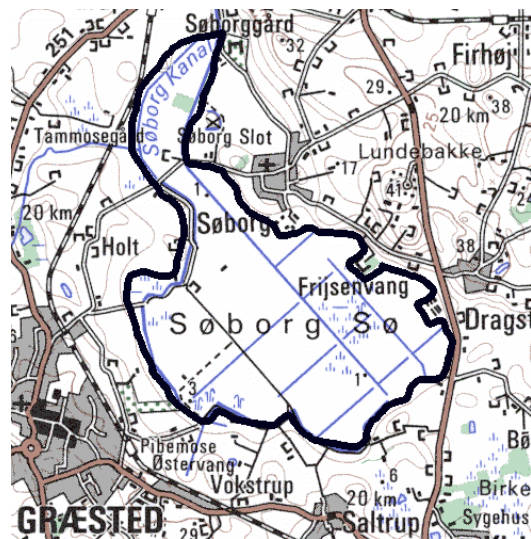
Off. cykelsti går gennem området

### Beskyttelsesbehov

En delvis retablering af den sydlige del af området ville berige regionens bestand af vandfugle både i og uden for yngletiden. Græsningsintensivering.

### Optællere

Peter J. Petersen 1993-95.



### Ynglefugle, antal par

	1980	1995
Lille Lappedykker		0-1
Gravand		1
Gråand		10-15
Tårnfalk	1	1
Agerhøne		2
Blishøne		1
Strandskade		2
Vibe	10-15	10-15
Natugle		1
Skovhornugle		2
Nattergal	10	
Bynkefugl	30	2
Græshoppesanger		2
Sivsanger	5	
Kærsanger		10
Rørsanger	5	
Rødrygget Tornskade	1-2	



## Esrum Ådal

<b>Amt:</b> Frederiksborg
<b>Kommune:</b> Græsted-Gilleleje
<b>Lokalitetsnr:</b> 213060
<b>Lokalitetstype:</b> Ådal
<b>Klassifikation:</b> V3

<b>Ejer:</b> Private
<b>Dækning:</b> Y2
<b>UTM E:</b> 710550
<b>UTM N:</b> 6220200
<b>Beskrivelse:</b> Peter J. Petersen 8/98

### Beskrivelse

Renvandet å omgivet af skov og moser i syd og delvis afgræssede enge og moser i den nordlige del. Åens bredvegetation består af sød- og rørgræs samt en del rørskov ved moserne. I den sydlige del grænser området til Snævret Skov, i vest mod golfbaner og i nord mod sommerhusområde.

### Karakteristik

Af lokal betydning for mosefugle, bl.a. nattergal og græshoppesanger.

### Erhvervsudnyttelse

Landbrug og jagt.

### Rekreativ udnyttelse

Ved Esrum Å ved Snævret kan der spadseres. Fiskeri forekommer.

### Ekskursionsmål

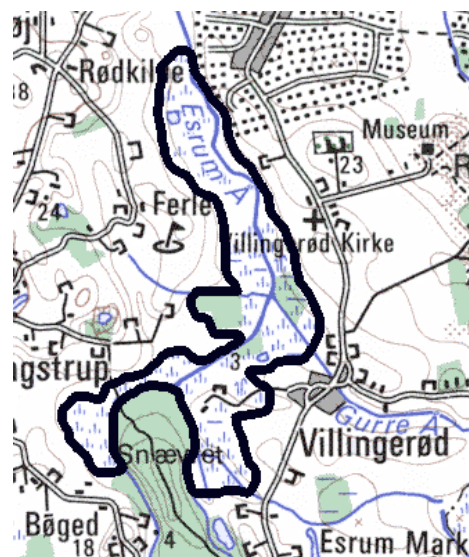
Vanskelige adgangsforhold og kun fra Snævret.

### Beskyttelsesbehov

Øget kreaturafgræsning

### Optællere

Peter J. Petersen 1995.



### Ynglefugle, antal par

	1995
Gravand	2
Gråand	2
Tårnfalk	1
Vandrikse	2
Grønbenet Rørhøne	5
Skovhornugle	2
Nattergal	5-6
Bynkefugl	1
Sjagger	3
Græshoppesanger	2
Flodsanger	0-1
Kærsanger	10
Gulbug	1



## Snævret

<b>Amt:</b> Frederiksborg
<b>Kommune:</b> Græsted-Gilleleje
<b>Lokalitetsnr:</b> 213070
<b>Lokalitetstype:</b> Skov
<b>Klassifikation:</b> S4

<b>Ejer:</b> Frederiksborg Statsskovdistrikt
<b>Dækning:</b> Y2
<b>UTM E:</b> 709800
<b>UTM N:</b> 6218600
<b>Beskrivelse:</b> Peter J. Petersen 8/98

### Beskrivelse

Overvejende løvskov, men en del plantninger med nål. Randområderne har naturskovspræg med partier af birke-, elle- og askesumpe. Også gammel løvskov. Mod øst går den gamle tilgroede, men delvis plejede trækkanalsti. Området afgrænses mod vest og nord af Esrum Å og mod syd og øst af eng- og mosearealer.

### Karakteristik

Af lokal betydning for et varieret småfugleliv. Lille Flagspætte sandsynlig ynglende.

### Beskyttelser

Fredskov.

### Rekreativ udnyttelse

Trækkanalstien og en naturlejrplads. Fritidsfiskeri ved Esrum Å.

### Ekskursionsmål

Velegnet på cykel og til fods langs åen og trækkanalstien.

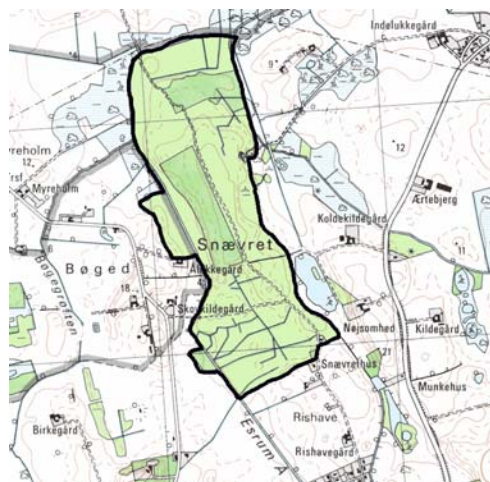
### Beskyttelsesbehov

Bevaring af naturskoven.

### Optællere

Peter J. Petersen 1995.

### Ynglefugle, antal par



	1980	1995
Duehøg	1	
Spurvehøg	1	
Musvåge	1	1
Tårnfalk	1	
Skovhornugle		1
Stor Flagspætte		5
Rødstjert		1
Gulbug		2
Skovsanger		1
Grå Fluesnapper		1
Broget Fluesnapper		1
Halemejse		1
Spøtmejse		3-5
Træløber		2-3
Stillits		1-2
Kernebider	1	1-2



## Græsted Maglemose

<b>Amt:</b> Frederiksborg
<b>Kommune:</b> Græsted-Gilleleje
<b>Lokalitetsnr:</b> 213080
<b>Lokalitetstype:</b> Mose
<b>Klassifikation:</b> V4

<b>Ejer:</b> Private
<b>Dækning:</b> Y1
<b>UTM E:</b> 703200
<b>UTM N:</b> 6119850
<b>Beskrivelse:</b> Peter J. Petersen 8/98

### Beskrivelse

Næringsrige, tilgroede tørvegrave samt afgræsset engareal.

### Karakteristik

Kun almindelige mosefugle.

### Dækning

Ingen rastefugletællinger.

### Erhvervsudnyttelse

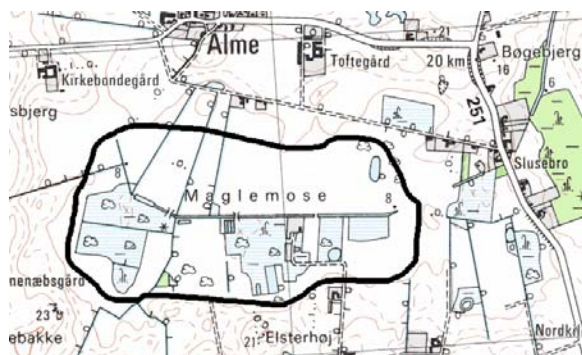
Landbrug; jagt.

### Beskyttelsesbehov

Mose- og engpleje.

### Optællere

Peter J. Petersen 1994.



### Ynglefugle, antal par

	1994
Gråand	2-3
Grønbenet Rørhøne	1-2
Blishøne	2
Vibe	1
Gøg	2
Nattergal	2-3
Kærsanger	3-5
Rørsanger	8
Halemejse	1
Rørspurv	3



## Birket og Slettemose nord for Kirke Esbønderup

<b>Amt:</b> Frederiksborg
<b>Kommune:</b> Græsted-Gilleleje
<b>Lokalitetsnr:</b> 213090
<b>Lokalitetstype:</b> Mose
<b>Klassifikation:</b> V3

<b>Ejer:</b> Private
<b>Dækning:</b> Y1
<b>UTM E:</b> 708500
<b>UTM N:</b> 6217900
<b>Beskrivelse:</b> Peter J. Petersen 8/98

### Beskrivelse

Gamle, tilgroede tørvegrave i agerland. Da Bøgegrøften i den østlige del i 1995 oversvømmede nogle lavtliggende arealer sås gravand, grågås, trolldand, taffeland, havlit, lille præstekrave og vibe, hvoraf flere arter gjorde yngleforsøg.

### Karakteristik

Af lokal betydning for mosefugle, især nattergal og gøg.

### Erhvervsudnyttelse

Landbrug og jagt.

### Ekskursionsmål

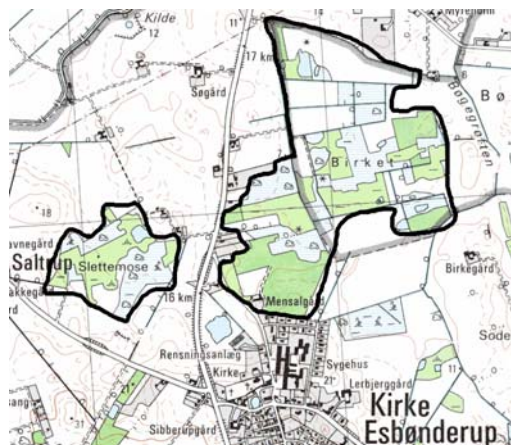
Utilgængeligt.

### Beskyttelsesbehov

Græsning og vandstandshævning. Stop af Bøgegrøften i områdets østlige del kunne tilføje nye ande- og vadefugle til området.

### Optællere

Peter J. Petersen 1993-95.



### Ynglefugle, antal par

	1995
Grågås	1
Gravand	2-3
Gråand	10
Taffeland	3
Rørhøg	0-1
Vandrikse	1
Grønbenet Rørhøne	2
Blishøne	5
Strandskade	1
Lille Præstekrave	1
Vibe	8
Skovhornugle	3-4
Nattergal	15
Bynkefugl	1
Kærsanger	5
Halemejse	1





## Esrum Møllegård

<b>Amt:</b> Frederiksborg
<b>Kommune:</b> Græsted-Gilleleje
<b>Lokalitetsnr:</b> 213100
<b>Lokalitetstype:</b> Ådal
<b>Klassifikation:</b> V4

<b>Ejer:</b> Frederiksborg Statsskovdistrikt
<b>Dækning:</b> Y1
<b>UTM E:</b> 710600
<b>UTM N:</b> 6216200
<b>Beskrivelse:</b> Peter J. Petersen 8/98

### Beskrivelse

Esrum Å løber her gennem delvis afgræssede eng- og markarealer, men også dyrkede landbrugs- og brakarealer. Åen er renvandet og omgivet af elletræer. Mod vest findes gammel løvskov, mod øst landbrugsarealer og den kratbevoksede trækkanalsti og mod syd Esrum Sø.

### Karakteristik

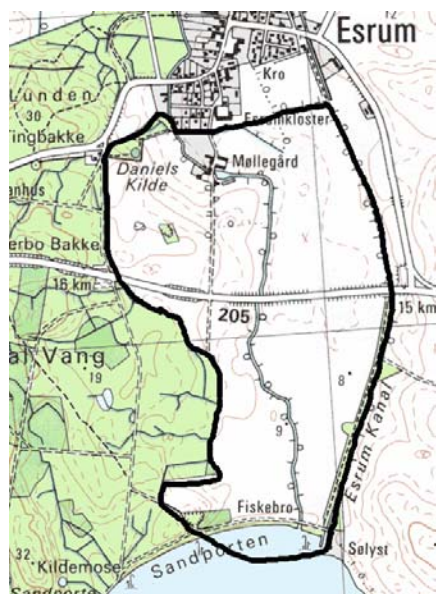
Åen er af regional betydning for rastende vandstær, isfugl og hvinand.

### Rekreativ udnyttelse

Offentlig adgang til Esrum Møllegård ad stier og veje i forbindelse med Naturcenter og Miljøskole, udstillinger, trækkanalstien og Esrum Sø.

### Ekskursionsmål

Vandre- og cykelstier fører igennem området til Naturcenter og Miljøskolen på Esrum Møllegård. Esrum Kloster er også turistattraktion.



### Beskyttelsesbehov

Afgræsningen bør intensiveres.

### Optællere

Peter J. Petersen 1995.

### Ynglefugle, antal par

	1980	1995
Gravand		1
Gråand	2	5-10
Tårnfalk		1
Grønbenet Rørhøne		2
Blishøne	1	1
Vibe	4	
Dobbeltbekkasin	1	
Stor Flagspætte		1
Bjergvipstjert		0-1
Nattergal	5	3-5
Sjagger		4
Græshoppesanger	1	
Sivsanger	2	
Kærsanger	20	1-2
Rørsanger	8	
Gulbug		2
Grå Fluesnapper		2-3
Broget Fluesnapper		1-2
Halemejse		2
Spætmejse		1
Træløber		1
Rødrygget Tornskade	2	0-1
Stillits		2



## Mose syd for Dønnevælde

<b>Amt:</b> Frederiksborg
<b>Kommune:</b> Græsted-Gilleleje
<b>Lokalitetsnr:</b> 213120
<b>Lokalitetstype:</b> Mose
<b>Klassifikation:</b>

<b>Ejer:</b> Private
<b>Dækning:</b> -
<b>UTM E:</b> 702800
<b>UTM N:</b> 6216630
<b>Beskrivelse:</b> Peter J. Petersen 8/98

### Beskrivelse

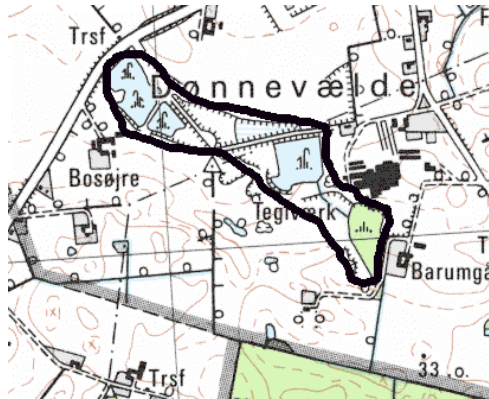
Gamle, delvis opfyldte og tilgroede lergrave. Næringsrige med dunhammer.

### Dækning

Ikke dækket ved denne lokalitetsregistrering.

### Erhvervsudnyttelse

Jagt.



### Ynglefugle, antal par

	<b>1980</b>
Gråstrubet Lappedykker	1
Knopsvane	1
Blishøne	2
Rørspurv	1



## Ryeng ved Arresø

<b>Amt:</b> Frederiksborg
<b>Kommune:</b> Helsingø
<b>Lokalitetsnr:</b> 215010
<b>Lokalitetstype:</b> Eng
<b>Klassifikation:</b>

<b>Ejer:</b> Privat
<b>Dækning:</b> -
<b>UTM E:</b> 691200
<b>UTM N:</b> 6210500
<b>Beskrivelse:</b> Thomas Vikstrøm 8/98

### Beskrivelse

28 ha eng og rørsump på bredden af Arresø.

### Dækning

Ikke dækket ved denne lokalitetsregistrering.

### Karakteristik

Vigtig ynglelokalitet for grågås.

### Beskyttelser

Fredet 1982. Beliggende i regionplanens biologiske kerneområde ved Arresø samt til dels i EF-fuglebeskyttelsesområdet og EF-habitatområdet.

### Erhvervsudnyttelse

Græsning.

### Beskyttelsesbehov

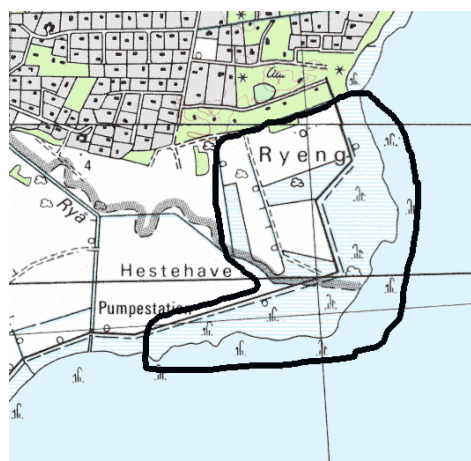
Fortsat græsning.

### Litteratur

EF-fuglebeskyttelsesområder og Ramsarområder; Skov- og Naturstyrelsen 1995.

### Ynglefugle, antal par

	1970	1980
Toppet Lappedykker		8
Knopsvane		1
Grågås	0-1	3
Gråand	5	7
Atlingand	3	1
Skeand		1
Rørhøg	0-1	1
Vandrikse		2
Grønbenet Rørhøne		10
Blishøne	10-15	10
Vibe	10-15	6
Dobbeltbekkasin		3
Rødben	1-2	1
Fjordterne	1-2	
Gul Vipstjert		1
Nattergal	1	10
Bynkefugl	1	
Sivsanger		5
Kærsanger	1	20
Rørsanger		60



### Rastefugle, årligt maksimum

	1970	1980
Grågås	40	140
Krikand		200
Gråand		240



## Tibirke Bymose

<b>Amt:</b> Frederiksborg
<b>Kommune:</b> Helsingø
<b>Lokalitetsnr:</b> 215060
<b>Lokalitetstype:</b> Mose
<b>Klassifikation:</b> V4

<b>Ejer:</b> Privat
<b>Dækning:</b> Y3
<b>UTM E:</b> 693500
<b>UTM N:</b> 6216700
<b>Beskrivelse:</b> Thomas Vikstrøm 8/98

### Beskrivelse

Bynær, noget tilgroet mose med mange tørvegrave. Voldsomt præget af bl.a. jagt, affaldsdeponering og intensiv færdsel. Græsning med 10 får.

### Karakteristik

Huser visse år en stor bestand af nattergal.

### Erhvervsudnyttelse

Opdyrkning, græsning, jagt.

### Rekreativ udnyttelse

Jagt og alm. færdsel.

### Ekskursionsmål

Ikke oplagt.

### Beskyttelsesbehov

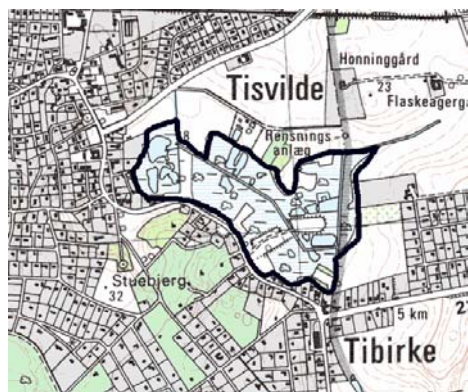
Stop for affaldsdeponering.

### Plejebehov

Græsning.

### Optællere

Niels Herløw 1994.



### Ynglefugle, antal par

	1980	1994
Gråand	1	
Vandrikse	0-1	
Grønbenet Rørhøne	1	1
Blishøne	1	1
Vibe	1	
Gøg		1
Nattergal	6-16	1
Kærsanger	6	1
Rørsanger	8	
Rørspurv		1



## Tibirke Bakker

<b>Amt:</b> Frederiksborg
<b>Kommune:</b> Helsingø
<b>Lokalitetsnr:</b> 215080
<b>Lokalitetstype:</b> Hede
<b>Klassifikation:</b> H4

<b>Ejer:</b> Private
<b>Dækning:</b> Y2
<b>UTM E:</b> 693100
<b>UTM N:</b> 6214200
<b>Beskrivelse:</b> Thomas Vikstrøm 8/98

### Beskrivelse

75 ha tørt overdrev og lidt lynghede på sandede bakker. Mange ældre sommerhuse spredt i området. Naturplejes ved kratrydning og fåregræsning.

### Karakteristik

Ynglelokalitet for hedelærke og rødrygget tornskade.

### Beskyttelser

Fredet 1957. Biologisk kerneområde i regionplanen. EF-habitatområde. Færdsel forbudt uden for stier og veje.

### Rekreativ udnyttelse

Yndet udflugtsmål.

### Ekskursionsmål

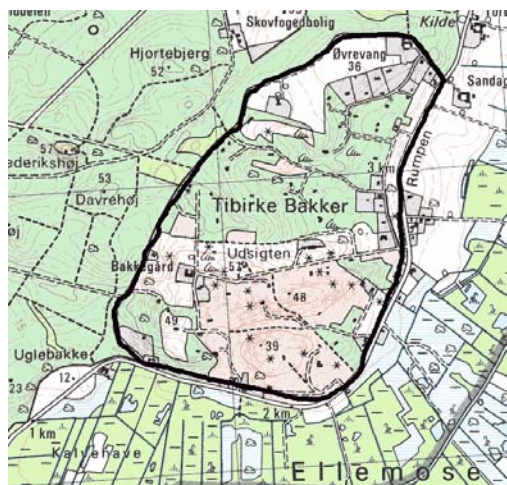
Oplagt i forbindelse med Tisvilde Hegn og Tibirke Ellelose. Fin udsigt over sidstnævnte.

### Beskyttelsesbehov

Øget kratrydning og græsning.

### Optællere

Michael B. Grell 1994 og -96.



### Ynglefugle, antal par

	1980	1996
Spurvehøg		0-1
Musvåge		0-1
Tårnfalk	1	1
Vendehals	1	
Sortspætte	1	
Stor Flagspætte		1
Hedelærke	1	2
Rødstjert		3
Misteldrossel		0-1
Broget Fluesnapper		1
Halemejse		1
Rødrygget Tornskade		1
Ravn		0-1
Grønsisken		1
Gråsisken		1-2
Lille Korsnæb		1
Kernebider		1-2



## Tibirke Ellemose og Holløse Bredning

<b>Amt:</b> Frederiksborg
<b>Kommune:</b> Helsingø
<b>Lokalitetsnr:</b> 215090
<b>Lokalitetstype:</b> Mose
<b>Klassifikation:</b> V3, R3

<b>Ejer:</b> Tisvilde Statskovdistrikt og private
<b>Dækning:</b> Y3
<b>UTM E:</b> 693500
<b>UTM N:</b> 6213700
<b>Beskrivelse:</b> Thomas Vikstrøm 8/98

### Beskrivelse

Nordsjællands største mose- og engområde med meget varieret vegetation. Store arealer oversvømmes af den gennemstrømmende Ramløse Å om foråret. Holløse Bredning vil i den nærmeste fremtid blive sat under vand af amtet. Dele af området naturplejes ved græsning.

### Karakteristik

Vigtig vandfuglelokalitet med ynglende atlingand, skeand, rørhøg, dobbeltbekkasin og pungmejse. Om foråret store flokke af rastende svømmeænder og gæs.

### Beskyttelser

65 ha fredet 1949. EF-habitatområde og biologisk kerneområde i regionplanen. Ramløse Å er generelt målsat og skal huse et naturligt og alsidigt dyre- og planteliv.

### Erhvervsudnyttelse

Græsning, høslæt, jagt, rørskår.

### Rekreativ udnyttelse

Jagt og lystfiskeri. Ekstensiv færdsel.

### Ekskursionsmål

Oplagt i forbindelse med Arresø og Tibirke Bakker, men for størstedelen svært tilgængeligt.

### Beskyttelsesbehov

Mindskelse af spildevandsudledningen til Ramløse Å. Øget græsning og høslæt. Stop for dræning.

### Optællere

Niels Herløw 1995.

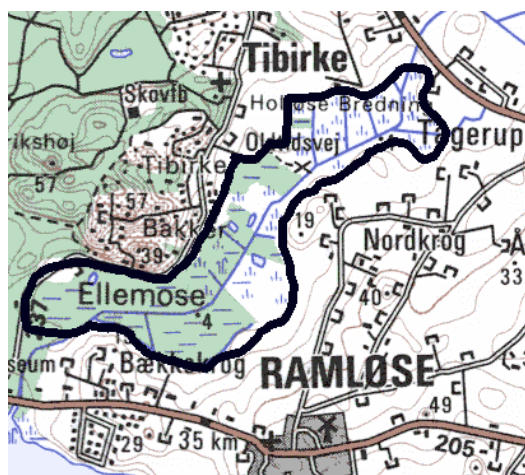
### Litteratur

Tibirke Ellemose: Et vådområdes biologi og fredningsforhold; Landbohøjskolen 1982.

Ynglefugle i Ellemosen 1987; Hovedstadsrådet 1987.

Ynglende fugle i Holløse Bredning 1997; Ornis Consult for Frederiksborg Amt 1997.

Sø i Holløse Bredning; Rambøll for Frederiksborg Amt 1998.



Tabel på næste side.



## Tibirke Ellemose og Holløse Bredning

### Ynglefugle, antal par

	1980	1995
Lille Lappedykker	2	
Gråstrubet Lappedykker	1	1
Fiskehejre	2-3	
Knopsvane	2	
Grågås	4	
Gravand	2	
Krikand	2	
Gråand	10	2
Atlingand	1-2	
Rørhøg	1	
Musvåge		1
Vandrikse	5	
Grønbenet Rørhøne	7	
Blishøne	17	5
Vibe	12	2
Dobbeltbekkasin	1	
Rødben	1	
Gøg		1
Nattergal	75-100	2
Sjagger	1	
Græshoppesanger	4	
Sivsanger	3	
Kærsanger	25	
Rørsanger	50-75	2
Rødrygget Tornskade	3	
Rørspurv		1

### Rastefugle, årligt maksimum

	1995
Grågås	12
Krikand	32
Gråand	10
Skeand	1
Rørhøg	1



## Øllemose ved Blistrup

<b>Amt:</b> Frederiksborg
<b>Kommune:</b> Helsingø
<b>Lokalitetsnr:</b> 215120
<b>Lokalitetstype:</b> Mose
<b>Klassifikation:</b> V4

<b>Ejer:</b> Private
<b>Dækning:</b> Y2
<b>UTM E:</b> 700700
<b>UTM N:</b> 6219000
<b>Beskrivelse:</b> Peter J. Petersen 8/98

### Beskrivelse

Kratbevoksede, næringsrige tørvegrave i agerland beliggende godt 1 km syd for Blistrup.

### Karakteristik

Af lokal betydning for mosefugle, bl.a. nattergal.

### Erhvervsudnyttelse

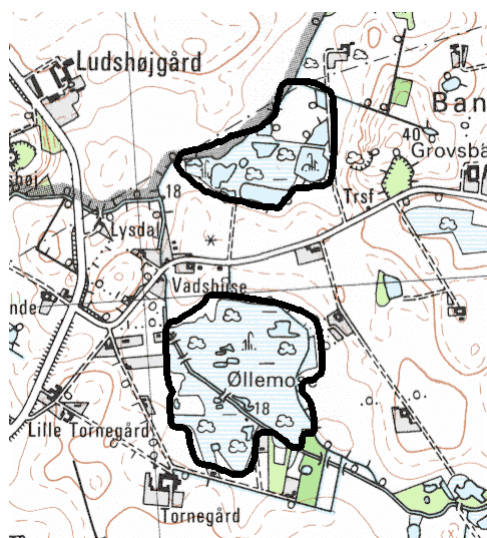
Jagt.

### Beskyttelsesbehov

Afgræsning af tilstødende arealer.

### Optællere

Peter J. Petersen 1994.



### Ynglefugle, antal par

	1994
Gråand	1-2
Grønbenet Rørhøne	2
Blishøne	2-3
Nattergal	2
Kærsanger	1-2
Halemejse	1





## Tisvilde Hegn og Asserbo Plantage

<b>Amt:</b> Frederiksborg
<b>Kommune:</b> Helsinge, Frederiksværk
<b>Lokalitetsnr:</b> 215150
<b>Lokalitetstype:</b> Skov
<b>Klassifikation:</b> S1

<b>Ejer:</b> Tisvilde Statskovdistrikt
<b>Dækning:</b> Y3
<b>UTM E:</b> 690000
<b>UTM N:</b> 6214000
<b>Beskrivelse:</b> Thomas Vikstrøm 8/98

### Beskrivelse

1.800 ha gammel sandflugtsplantage domineret af skovfyr, men i øvrigt meget varieret. Afgrænses mod havet af tilgroede og tilplantede klitter og en bred sandstrand.

### Dækning

1995-tallene dækker kun Asserbo Plantage.

### Karakteristik

Særdeles vigtig skov- og klitlokalitet med bemærkelsesværdige ynglebestande af hvepsevåge, duehøg, skovsneppe, huldue, nat- og skovhornugle, natravn, sortspætte, vende-hals, hedelærke, markpiber, rødrygget tornskade og nøddekrige.

### Beskyttelser

Fredskov. Biologisk kerneområde og EF-habitatområde i regionplanen. Som led i naturskogsstrategien er 133 ha med gamle birke-samt skov- og bjergfyrbevoksninger udlagt som urørt skov, herunder den såkaldte Troldeskov. Desuden er 8 ha udlagt til græsningsskov.

### Rekreativ udnyttelse

Yndet udflugtsmål i forbindelse med bl.a. badning og svampeplukning.

### Ekskursionsmål

Oplagt, f.eks. i forbindelse med Melby Overdrev, Tibirke Ellemose og Arresø. Desuden gode muligheder for havfugleobservation fra stranden.

### Beskyttelsesbehov

Yderligere naturskudsudpegning. Græsning af klitterne.

### Litteratur

Fuglelivets hvor og hvornår; Politiken & DOF 1996. Særligt beskyttet naturskov - lokaliteter i statsskovene, bind 1 Øerne; Skov- og Naturstyrelsen 1997. Danmarks Skove; Politiken & DN 1998.



### Ynglefugle, antal par

	1970	1980	1995
Lille Lappedykker	1	1-2	
Gråand		1	1-2
Hvepsevåge		3	
Duehøg	1	2	
Spurvehøg	1	5	
Musvåge	1	10	1
Tårnfalk		1	
Blishøne		1	
Skovsneppe		1	0-1
Huldue		1-4	
Natugle		0-6	1
Skovhornugle		0-1	
Natravn	1	1-3	0-2
Vendehals		3	
Sortspætte	1	10-14	2
Hedelærke	1	10	
Markpiber	1		
Sjagger		1-13	
Misteldrossel		10	2
Rødrygget Tornskade		17	
Nøddekrige		0-3	
Ravn			1
Grønsisken		2	
Gråsisken		5	2
Lille Korsnæb		3	
Kernebider		3	



## Hornbæk Plantage

<b>Amt:</b> Frederiksborg
<b>Kommune:</b> Helsingør
<b>Lokalitetsnr:</b> 217020
<b>Lokalitetstype:</b> Skov
<b>Klassifikation:</b>

<b>Ejer:</b> Kronborg Statskovdistrikt
<b>Dækning:</b> -
<b>UTM E:</b> 717200
<b>UTM N:</b> 6221800
<b>Beskrivelse:</b> Steen Søgaard 9/98

### Beskrivelse

Variert skov med fyrretræer og en stor andel af løvskov.

### Karakteristik

Ynglelokalitet for flere rovfuglearter bl.a. spurvehøg og tårnfalk. Desuden natugle og sortspætte og tidligere ynglede ravn.

### Dækning

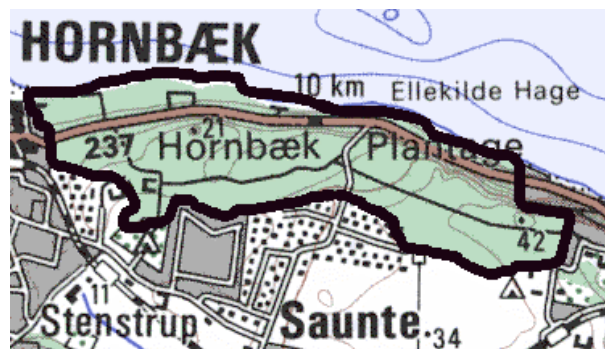
Ikke dækket ved denne lokalitetsregistrering.

### Beskyttelser

Skoven er statsejet, og i den nordvestlige del findes en del gammel blandskov.

### Rekreativ udnyttelse

Meget besøgt skov. P-pladser og grill-plads i den kystnære del af plantagen.



### Ynglefugle, antal par

	<b>1980</b>
Sortspætte	1



## Klosterris Hegn

<b>Amt:</b> Frederiksborg
<b>Kommune:</b> Helsingør
<b>Lokalitetsnr:</b> 217030
<b>Lokalitetstype:</b> Skov
<b>Klassifikation:</b>

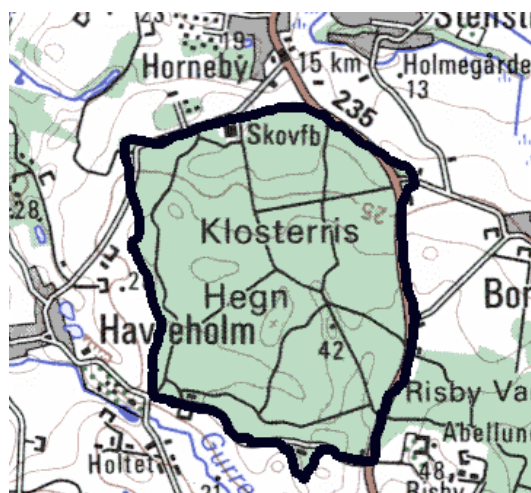
<b>Ejer:</b> Kronborg Statskovdistrikt
<b>Dækning:</b> -
<b>UTM E:</b> 714500
<b>UTM N:</b> 6218800
<b>Beskrivelse:</b> Steen Søgaard 9/98

### Beskrivelse

Blandingsskov med eg, højstammet bøg og nål. Flere småmoser i selve skoven.

### Karakteristik

Vigtig ynglelokalitet for flere rovfuglearter, bl.a. 1 par hvepsevåger, 3-4 par spurvehøge, 4-5 par musvåger og 1 par duehøg. Desuden 1 par sortspætter.



### Beskyttelser

Skoven er statsejet, men ikke udlagt til urørt skov eller plukhugst.

### Rekreativ udnyttelse

Skoven er ikke særlig besøgt, men der foregår nogen ridning.

### Plejebehov

Rydning af trævækst i moser og genskabelse af vådområder ved afskæring af grøfter.

### Ynglefugle, antal par

	1980
Hvepsevåge	1
Musvåge	1
Sortspætte	0-1



## Teglstrup Hegn og Hellebækområdet

<b>Amt:</b> Frederiksborg
<b>Kommune:</b> Helsingør
<b>Lokalitetsnr:</b> 217040
<b>Lokalitetstype:</b> Skov
<b>Klassifikation:</b>

<b>Ejer:</b> Kronborg Statsskodistrikt, private
<b>Dækning:</b> -
<b>UTM E:</b> 721500
<b>UTM N:</b> 6217500
<b>Beskrivelse:</b> Steen Søgaard 9/98

### Beskrivelse

Et landskabeligt meget varieret område. Teglstrup Hegn består af en blanding af løv- og nåleskov med adskillige søer og moser, bl.a. den lille højmose Skidendam. Hellebæk Skov er fortrinsvis løvskov, og omkring Hellebæk Avlsgård er der store vedvarende græsarealer og mange mindre vandhuller. Dele af især det åbne område er militært øvelsesterræn, hvortil der er begrænset adgang.

### Karakteristik

Området er en vigtig ynglelokalitet for rovfugle, bl.a. for hvepsevåge og duehøg, og rørhøg er for nylig begyndt at yngle her og i yngletiden ses også flere røde glenter. Desuden findes en lille hættemågekoloni i Bøgeholm Sø. Desuden yngler svaleklire, huldue, sortspætte, lille flagspætte og mange småfuglearter, bl.a. korttået træløber, i området.

Området er træklokalitet for store mængder af rovfugle og småfugle, både forår og efterår. Desuden ses mange traner om foråret. Mange rovfugle, lærker og drosler raster i området.

### Beskyttelser

Størstedelen af området er statsejet, og det åbne område er omfattet af en landskabsfredning. Store dele af skovarealet er udlagt som urørt skov og skov med plukhugst. Søer, moser og større vandhuller er beskyttet i medfør af § 3 i naturbeskyttelsesloven. Hele området er foreslået som EF-habitatområde.

### Erhvervsudnyttelse

Dele af skoven er produktionsskov, og der tages høslet på de åbne græsarealer. Der er en militær skydebane, og der er jævnlige militære aktiviteter i forskellige dele af området.

### Rekreativ udnyttelse

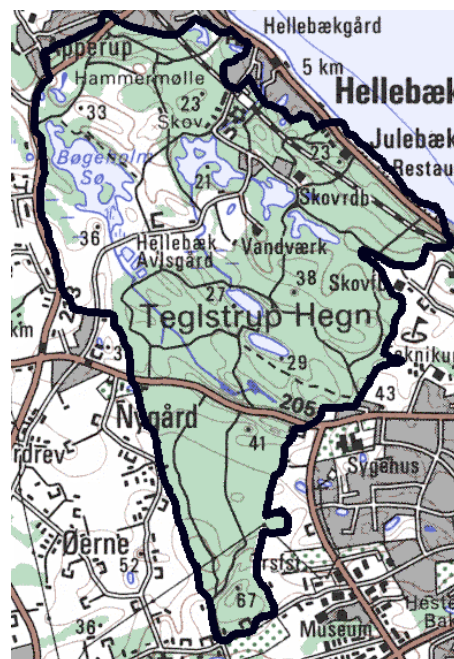
Der foregår en ret intensiv udnyttelse af området. Bl.a. ridning, hundetræning, kondiløb, cykling, fuglekigning m.m.

### Ekskursionsmål

Flere foreninger, især grønne, afholder ekskursioner i løbet af hele året.

### Beskyttelsesbehov

Området er relativt godt beskyttet. Gødsning af græsarealer bør ophøre. En øget brug af området til organiserede friluftaktiviteter bør reguleres af hensyn til dyr og planter i området. Der bør ske oprensning af tilgroede vandhuller, og et mere ekstensivt høslet vil være ønskeligt.



### Ynglefugle, antal par

	1980
Duehøg	1
Musvåge	1
Skovsneppe	1
Svaleklire	0-1
Sortspætte	2-3



## Horserød Hegn

<b>Amt:</b> Frederiksborg
<b>Kommune:</b> Helsingør
<b>Lokalitetsnr:</b> 217050
<b>Lokalitetstype:</b> Skov
<b>Klassifikation:</b>

<b>Ejer:</b> Kronborg Statskovdistrikt
<b>Dækning:</b> -
<b>UTM E:</b> 717000
<b>UTM N:</b> 6216800
<b>Beskrivelse:</b> Steen Søgaard 9/98

### Beskrivelse

Blandskov med en del nåletræ og med bræmme af urørt skov langs Gurre Sø.

### Karakteristik

Vigtig ynglefuglelokalitet for hvepsevåge, spurvehøg, duehøg, musvåge, huldue, sortspætte og mange småfuglearter.

### Dækning

Ikke dækket ved denne lokalitetsregistrering.

### Beskyttelser

Statsejet skov. Skovbræmme og sydvestlige del af Horserød Hegn er udlagt til plukhugst og urørt

skov. Skovbræmme omkring Gurre Sø indgår i foreslået EF-habitatområde.

### Erhvervsudnyttelse

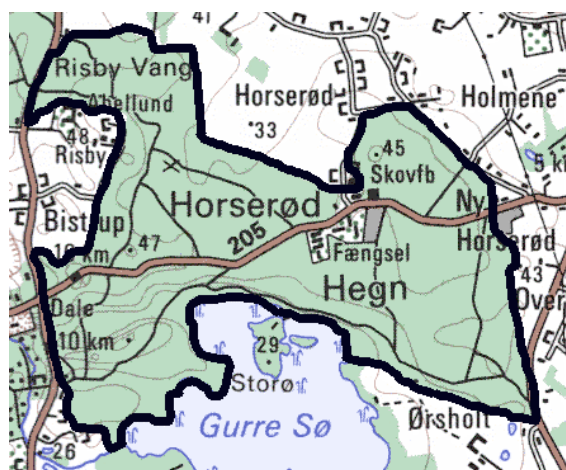
Alm. skovdrift, herunder sankning.

### Rekreativ udnyttelse

Bortset fra sti langs Gurre Sø er der kun lidt færdsel i skoven. Dog nogen ridning.

### Beskyttelsesbehov

Ønskværdigt med reduceret areal med nåletræer og eventuel etablering/reablering af mindre vådområder i skoven.



### Ynglefugle, antal par

	1980
Hvepsevåge	4
Duehøg	1
Spurvehøg	4
Musvåge	5
Svaleklire	1
Natugle	5-10
Sortspætte	2-4
Misteldrossel	2
Kernebider	5-10



## Gurre Sø

<b>Amt:</b> Frederiksborg
<b>Kommune:</b> Helsingør
<b>Lokalitetsnr:</b> 217060
<b>Lokalitetstype:</b> Sø
<b>Klassifikation:</b>

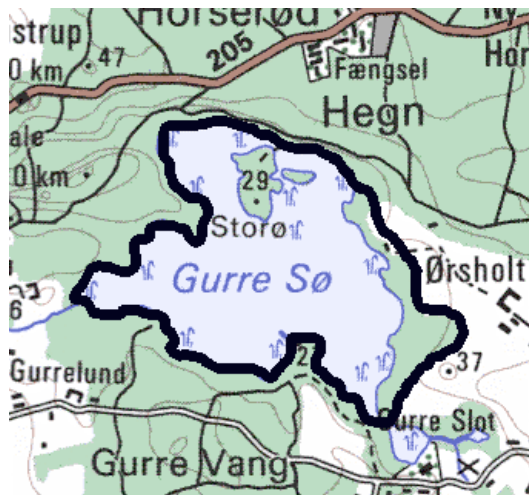
<b>Ejer:</b> Kronborg Statskovdistrikt
<b>Dækning:</b> -
<b>UTM E:</b> 717200
<b>UTM N:</b> 6215300
<b>Beskrivelse:</b> Steen Søgaard 9/98

### Beskrivelse

Mellemstor, lavvandet næringsfattig sø omgivet af løvskov på næsten alle sider. I søen findes en større og flere mindre øer med urørt løvskov. Langs søkanten findes mindre bræmmer med tagrør. Gurre Å afvander søen mod vest.

### Karakteristik

Vigtig ynglelokalitet for toppet lappedykker, hættemåge og hvinand og flere andre andefuglearter. Skarven har forgæves gennem flere år forsøgt at etablere koloni på en af øerne i søen. Desuden er søen en vigtig rastelokalitet for trolldand, stor og lille skallesluger og flere andre andefuglearter. Rørhøg, havørn og fiskeørn ses også regelmæssigt rastende ved søen.



### Dækning

Ikke dækket ved denne lokalitetsregistrering.

### Beskyttelser

Søen og omliggende skov er statsejet. Dog er dele af skoven langs østsiden privatejet. Søen med omliggende skovbræmme er foreslået som EF-habitatområde.

### Erhvervsudnyttelse

Der findes en erhvervsfisker i søen

### Rekreativ udnyttelse

Ved søens østlige del findes en bådklub, og herfra foregår der en stor del af året en ret intensiv fritidssejlad. På sti omkring søen er der en del gående færdsel samt mountainbikes.

### Beskyttelsesbehov

Regulering af sejlad, hvis skarvekoloni skal have mulighed for at blive etableret. Eventuelt nedlæggelse af bro over til søens største ø Storø for her at give mulighed for ynglende rovfugle, bl.a. fiskeørn. Mere effektiv håndhævelse af tilladelig færdsel langs søen. Afskæring af grøfter og afløb til søen, som bidrager til eutrofiering af denne.

Tabel på næste side.



## Gurre Sø

### Ynglefugle, antal par

	<b>1980</b>
Toppet Lappedykker	40
Knopsvane	4-7
Grågås	4
Krikand	1
Gråand	10
Troldand	1
Vandrikse	2-3
Grønbenet Rørhøne	25
Blishøne	65
Hættemåge	1200
Fjordterne	0-1
Nattergal	14
Kærsanger	2-3
Rørsanger	150

### Rastefugle, årligt maksimum

	<b>1980</b>
Skarv	10
Fiskehejre	33
Krikand	50
Gråand	200
Troldand	1300
Hvinand	30
Lille Skallesluger	60
Stor Skallesluger	1000
Fiskeørn	5
Blishøne	300



## Gurre Vang

<b>Amt:</b> Frederiksborg
<b>Kommune:</b> Helsingør
<b>Lokalitetsnr:</b> 217070
<b>Lokalitetstype:</b> Skov
<b>Klassifikation:</b>

<b>Ejer:</b> Kronborg Statskovdistrikt
<b>Dækning:</b> -
<b>UTM E:</b> 716700
<b>UTM N:</b> 6214200
<b>Beskrivelse:</b> Steen Søgaard 9/98

### Beskrivelse

Blandingsskov. Primært højstammet bøg med grantykninger. Omkring Gurre Å findes en del gamle tørvegrave.

### Karakteristik

Vigtig ynglefuglelokalitet for flere rovfuglearter, bl.a. 1 par hvepsevåger, 1 par duehøge, 2 par spurvehøge og 3-4 par musvåger. Desuden yngler natugle og huldue og mere almindelige skovfuglearter. Ved Gurre Å raster ofte isfugl om vinteren, og hvinænder ses i tørvegravene.

### Dækning

Ikke dækket ved denne lokalitetsregistrering.

### Beskyttelser

Gurre Vang er statsejet, og store dele er udlagt til plukhugst og urørt skov.

### Erhvervsudnyttelse

Træfældning og sankning.

### Rekreativ udnyttelse

Bortset fra sti langs Gurre Sø kun lidt færdsel i skoven. Nogen færdsel ned til bådeklubben ved Gurre Sø. Der findes en primitiv lejrplads i skoven



### Ynglefugle, antal par

	1980
Hvepsevåge	1
Huldue	1
Vendehals	1





## Nyrup Hegn

<b>Amt:</b> Frederiksborg
<b>Kommune:</b> Helsingør
<b>Lokalitetsnr:</b> 217090
<b>Lokalitetstype:</b> Skov
<b>Klassifikation:</b>

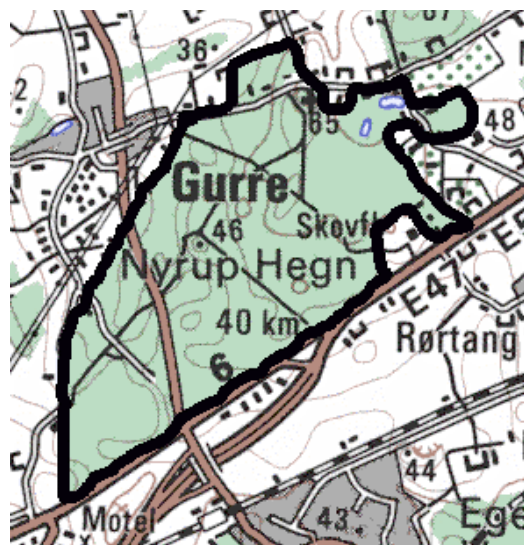
<b>Ejer:</b> Kronborg Statskovdistrikt
<b>Dækning:</b> -
<b>UTM E:</b> 720300
<b>UTM N:</b> 6213600
<b>Beskrivelse:</b> Steen Søgaard 9/98

### Beskrivelse

Skov med store dele domineret af rødgran. Enkelte bevoksninger med højstammet bøg og eg. En enkelt mose findes i den sydlige del af hegn.

### Karakteristik

Vigtig ynglelokalitet for flere rovfuglearter bl.a. 2-3 par spurvehøge, 3-4 par musvåger og 1 par duehøge. Hvepsevåge ynglende enkelte år. Desuden yngler både natugle og skovhornugle, sortspætte og almindelige skovfuglearter, og ravn ses hyppigt. Hugorm er talrig i skoven.



### Dækning

Ikke dækket ved denne lokalitetsregistrering.

### Beskyttelser

Skoven er statsejet, og den sydlige del er udlagt til urørt skov.

### Erhvervsudnyttelse

Træfældning og sankning.

### Rekreativ udnyttelse

Nærliggende naturskole giver anledning til en del aktiviteter i dele af skoven

### Ynglefugle, antal par

	1980
Duehøg	0-1
Sortspætte	1



## Egebæks Vang

<b>Amt:</b> Frederiksborg
<b>Kommune:</b> Helsingør
<b>Lokalitetsnr:</b> 217100
<b>Lokalitetstype:</b> Skov
<b>Klassifikation:</b>

<b>Ejer:</b> Kronborg Statskovdistrikt
<b>Dækning:</b> -
<b>UTM E:</b> 722300
<b>UTM N:</b> 6212100
<b>Beskrivelse:</b> Steen Søgaard 9/98

### Beskrivelse

Skov domineret af højstammet bøg gennemskåret af Egebækken med gravede småsøer.

### Karakteristik

Ynglende 1 par musvåger, ellers ingen yderligere informationer.

### Dækning

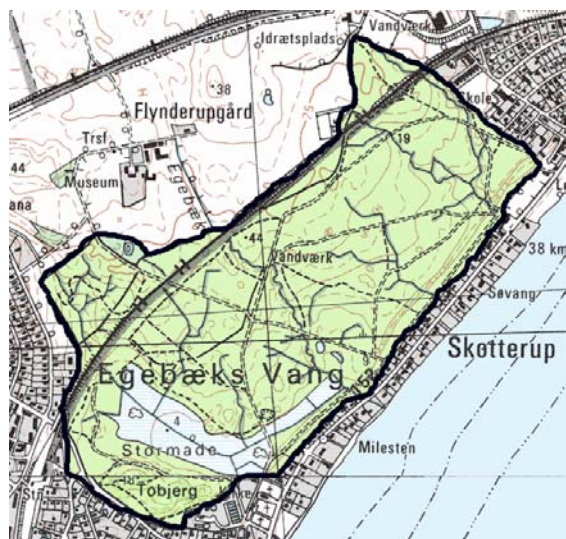
Ikke dækket ved denne lokalitetsregistrering.

### Beskyttelser

Skoven er statsejet. Et lille hjørne i den sydlige del drives med plukhugst.

### Rekreativ udnyttelse

Megen færdsel. Skoven udlagt til hundeskov.



### Ynglefugle, antal par

	1980
Musvåge	1
Natugle	1



## Mose øst for Skibstrup

<b>Amt:</b> Frederiksborg
<b>Kommune:</b> Helsingør
<b>Lokalitetsnr:</b> 217120
<b>Lokalitetstype:</b> Mose
<b>Klassifikation:</b>

<b>Ejer:</b> Privat
<b>Dækning:</b> -
<b>UTM E:</b> 719300
<b>UTM N:</b> 6219700
<b>Beskrivelse:</b> Steen Søgaard 9/98

### Beskrivelse

Større, fugtigt område med små tilgroede vandhuller omgivet af skov bestående af birk, el og gran.

### Karakteristik

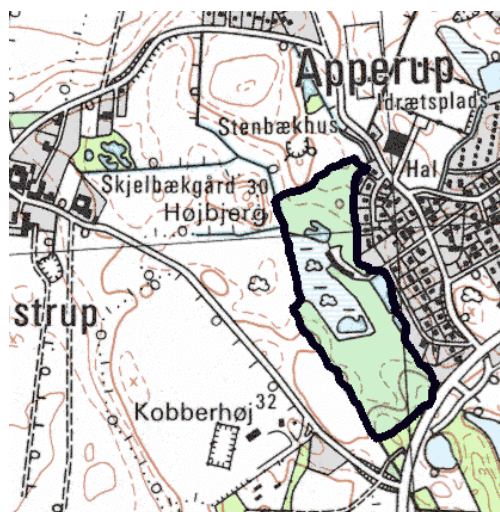
Ynglelokalitet for krikand, musvåge, tårnfalk, natugle og mange småfuglearter.

### Dækning

Yderligere ornitologiske oplysninger savnes.

### Rekreativ udnyttelse

Der findes enkelte sommerhuse i området.





## Esrum Sø

<b>Amt:</b> Frederiksborg
<b>Kommune:</b> Hillerød, Fredensborg-Humlebæk, Helsingør, Græsted-Gilleleje.
<b>Lokalitetsnr:</b> 219010
<b>Lokalitetstype:</b> Sø
<b>Klassifikation:</b>

<b>Ejer:</b> Frederiksborg Statsskovdistrikt
<b>Dækning:</b> -
<b>UTM E:</b> 711000
<b>UTM N:</b> 6212000
<b>Beskrivelse:</b> Peter J. Petersen 8/98

### Beskrivelse

Stor, renvandet sø med ringe næringsstoftilførsel. Rørvegetation findes især i Kobæk Vig og Møllekrogen, ellers kun spredt. Desuden områder med flydebladsvegetation og søkogleaks.

### Karakteristik

Af regional betydning året rundt for vandfugle. Pæn bestand af toppet lappedykker, gråand og blichøne samt hvinand. Skarv-koloni i randen af søens sydlige hjørne (Møllekrog).

### Dækning

Ikke dækket ved denne lokalitetsregistrering.



### Beskyttelser

Drikkevandsreservoir.

### Rekreativ udnyttelse

Sejlsport, især i den sydlige del. Lystfiskeri. Offentlig adgang ved Sørup i sydøst, ved Jonstrup i nordøst og hele Gribskov på vestsiden.

### Ekskursionsmål

Ved den sydvestlige ende ved Stenholtvej er der udsigt over Møllekrogen fra et fugletårn.

### Ynglefugle, antal par

	1970	1980
Lille Lappedykker		4
Toppet Lappedykker	1	62
Knopsvane	0-1	5
Gråand	5	40
Vandrikse	0-1	6
Plettet Rørvagtel		0-1
Grønbenet Rørhøne		13
Blichøne	20	55
Vibe		2
Dobbeltbekkasin		5
Nattergal		23
Grøshoppesanger		2-3
Savisanger		0-1
Sivsanger		4
Kærsanger		7
Rørsanger		83
Drosselrørsanger		0-1
Rødrygget Tornskade		1

Tabel på næste side.



## Esrum Sø

### Rastefugle, årligt maksimum

	<b>1970</b>	<b>1980</b>
Toppet Lappedykker	80	270
Rørdrum		1
Canadagås	70	
Gråand	3000	1750
Taffeland	125	
Troldand	400	1000
Bjergand	100	
Hvinand	350	200
Stor Skallesluger	70	38
Fiskeørn		2
Blishøne	1500	720
Isfugl		1
Vandstær		2



## Møllekrogen, Stenholt

<b>Amt:</b> Frederiksborg
<b>Kommune:</b> Hillerød
<b>Lokalitetsnr:</b> 219011
<b>Lokalitetstype:</b> Sø, mose
<b>Klassifikation:</b> V2, S1

<b>Ejer:</b> Frederiksborg Statskovdistrikt og privat
<b>Dækning:</b> Y1
<b>UTM E:</b> 709500
<b>UTM N:</b> 6207800
<b>Beskrivelse:</b> Christian Rørdam 11/98

### Beskrivelse

Sumpskov, krat og rørskov omkring flere store åbne tørvegrave grænsede op til Esum Sø. Mellem moseområdet og Bramaholm Skov henholdsvis Grib Skov omfatter lokaliteten store græssede overdrev og våde enge med vældpræg og flere ualmindelige arter planter. Vandløb med rent vand og god vandføring.

### Karakteristik

Variert og righoldigt fugleliv med mange arter og pæne bestande af både ynglende og rastende sumpsangere, andefugle og vadere. 40-50 par toppet lappedykker, stor skarvkoloni, ynglende taffel-, troid-, hvin-, ske- og gråand, vibe,

dobbeltbekkasin, hættemåge og vandrikse. Bjergvipstjert har ynglet. Overvintrende vandstær.

### Ekskursionsmål

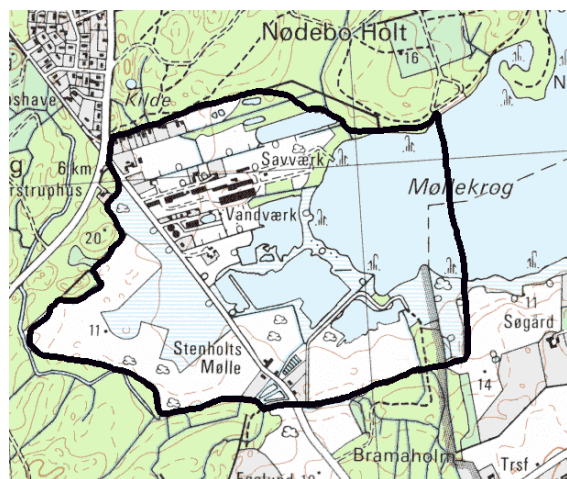
Sædeles velegnet. Fra to fugletårne, hvoraf det ene er kørestolsvenligt, er fin udsigt over både tørvegravene og Esum Sø.

### Optællere

Johannes Bang og Arne Olesen 1993.

### Litteratur

Frederiksborg Amt 1995: Naturvandring på egen hånd, 50 naturstier i Frederiksborg Amt. Teknik & Miljø.



Tabel på næste side.



## Møllekrogen, Stenholt

### Ynglefugle, antal par

	1970	1980	1993
Lille Lappedykker		2	0-1
Toppet Lappedykker	1-2	2	45
Skarv			1
Knopsvane	3-4	2	2
Grågås			3
Gråand	2-5	10	
Skeand			0-1
Taffeland			0-1
Troldand			1
Hvinand			5
Hvepsevåge	1		
Spurvehøg	1		
Musvåge	2-3		
Vandrikse	3-4	4	1-2
Plettet Rørvagtel		0-1	
Grønbenet Rørhøne	3-5	8	2
Blishøne	5-6	12	5
Vibe	3-5		4
Dobbeltbekkasin		5	3
Svaleklire	1-2		
Hættemåge			4
Gøg	1-2		0-1
Stor Flagspætte			0-1
Nattergal	1-2	6	1
Bynkefugl	1-2		0-1
Græshoppesanger		1-3	0-1
Savisanger		0-1	
Sivsanger		2	
Kærsanger	2	7	2
Rørsanger		15	7-10
Drosselrørsanger		0-1	
Sumpmejse			1
Træløber			1
Rødrygget Tornskade		1	
Stillits			0-1

### Rastefugle, årligt maksimum

	1970	1993
Lille Lappedykker		11
Skarv		825
Sangsvane		5
Pibeand		11
Knarand		2
Gråand		200
Skeand		55
Taffeland	10	130
Troldand	30	1050
Hvinand		18
Lille Skallesluger		4
Stor Skallesluger	50	55
Blå Kærhøg		1
Blishøne		187
Dobbeltbekkasin	20	3
Tinksmed		6
Mudderklire	50	7
Isfugl		2
Bjergvipstjert		1
Sjagger		300
Skægmejse		1
Stor Tornskade		1
Ravn		1
Stær		300
Kvækkerfinke		18000
Grønsisken		115



## Alsønderup Enge

<b>Amt:</b> Frederiksborg
<b>Kommune:</b> Hillerød
<b>Lokalitetsnr:</b> 219030
<b>Lokalitetstype:</b> Sø
<b>Klassifikation:</b> V1, R1

<b>Ejer:</b> Tisvilde Statskovdistrikt og privat
<b>Dækning:</b> Y1, R1
<b>UTM E:</b> 700700
<b>UTM N:</b> 6208600
<b>Beskrivelse:</b> Christian Rørdam 11/98

### Beskrivelse

I 1987 slukkedes pumperne, der holdt de græssede enges vandstand lavere end Pøleå, og en stor fladvandet sø med krat og mudderflader opstod mellem dyrkede og græssede marker og Nejede Vesterskov. Etableret og drives som fuglereservat.

### Karakteristik

En af Sjællands fuglerigeste lokaliteter med meget store antal arter og individer af både ynglende og rastende ande- og vadefugle. Ynglende sorthalset lappedykker. Regelmæssig rasteplass for fiskeørne.

### Ekskursionsmål

Velegnet. Fra P-plads i Nejede Vesterskov ca. 1 km til fods til fugletårn ved sydbredden.

### Optællere

Flemming Kjerulf 1993-96.

### Litteratur

Frederiksborg Amt 1995: Naturvandring på egen hånd, 50 naturstier i Frederiksborg Amt. Teknik & Miljø.



Tabel på næste side.





## Alsønderup Enge

### Ynglefugle, antal par

	1980	1993	1994	1995	1996
Lille Lappedykker	1	6-10	4-7	4-6	3-5
Toppet Lappedykker	7	2-3	3-4	3-5	2
Gråstrubet Lappedykker		1-5	6-12	2-3	
Knopsvane	2	1	1-2	1	2
Grågås	3		0-1	0-1	1
Gråand	10	4-10	8-10	8-10	
Atlingand	2				
Skeand	1				
Taffeland	1			2	
Troldand					1
Tårnfalk		0-1			
Vandrikse	3	1-5			
Plettet Rørvagtel	1				
Grønbenet Rørhøne	5	1-2	2-5	2	
Blishøne	20	10-20	10-20	10-15	10-15
Strandskade			0-1		
Stor Præstekrave			1		
Vibe	10	1-2	1-2	1-2	0-1
Dobbeltbekkasin	5				
Rødben	1				
Fjordterne		0-1			
Gøg		1-2			
Stor Flagspætte				0-1	
Gul Vipstjert	1				
Nattergal		1-2			
Sjagger			0-1		
Græshoppesanger	2				
Sivsanger	15	1-2			
Kærsanger	30	1-2	1-2		
Rørsanger	50		2	0-1	
Drosselrørsanger	0-1				
Rørspurv		1-2	1-2	0-2	

Tabel på næste side.



## Alsønderup Enge

### Rastefugle, årligt maksimum

	1980	1993	1994	1995	1996	1997
Lille Lappedykker		30	34	39	13	
Toppet Lappedykker		7	24	21	11	
Gråstrubet Lappedykker		21	37	18	12	1
Nordisk Lappedykker			1			
Sorthalset Lappedykker		2	4	3		
Skarv		4	225	544	16	4
Rørdrum				1		
Fiskehejre	42	11	84	49	43	3
Knopsvane	44	23	25	31	15	4
Pibesvane	10					
Sangsvane	64	122	162	36	183	228
Sædgås						6
Blisgås			6	3	1	
Grågås	10	48	77	141	215	57
Indisk Gås		1	2			
Canadagås		2	42	106	96	98
Bramgås			12			
Rustand				2		
Gravand		10	9	8	6	
Pibeand		60	196	218	67	48
Knarand		2	172		4	
Krikand	140	250	69	220	92	18
Gråand	560	250	282	305	340	127
Spidsand		7	8	11	1	
Atlingand		1	1	1	2	
Skeand		15	121	41	23	
Taffeland		20	420	167	104	31
Troldand		120	321	261	103	210
Hvinand		13	27	21	10	31
Lille Skallesluger		5	10	8	8	4
Stor Skallesluger		21	15	7	7	55
Rød Glente			1			
Havørn			1	1		
Blå Kærhøg	1	2	2	1	1	1
Fjeldvåge	4	1	1	1	1	1
Fiskeørn	1	1	4	3	2	
Vandrefalk					1	
Blishøne		200	400	340	131	28

Tabel på næste side.



## Alsønderup Enge

### Rastefugle, årligt maksimum (fortsat)

	1980	1993	1994	1995	1996	1997
Lille Præstekrave		1	3		2	
Vibe		400	600	287	268	122
Almindelig Ryle		1	7	10	14	
Brushane		15	22	16	11	
Enkeltbekkasin					8	
Dobbeltbekkasin	25	50	25	50	13	
Stor Kobbersneppe		7	5		4	
Stor Regnspove		8	19	1	2	
Sortklire		3	3	5	5	
Rødben		4	4	2	17	
Hvidklire		5	18	11	7	
Svaleklire		3	10	6	3	
Tinksmed		5	20	29	6	
Odinshane		2				
Hættemåge		200	258	310	57	47
Stormmåge		60	300	75	336	96
Sortterne		1	3			
Isfugl			1		1	
Gul Vipstjert			1	150	1	
Pungmejse			1	1		
Stor Tornskade	1			1		
Allike		250	250	400	176	63
Gråkrage		125	100	145	180	150
Ravn		15	2	2	1	8
Stær		1000	110	197	47	70
Bjergirisk		2	40	80	5	



## Nejede Vesterskov

<b>Amt:</b> Frederiksborg
<b>Kommune:</b> Hillerød
<b>Lokalitetsnr:</b> 219040
<b>Lokalitetstype:</b> Skov
<b>Klassifikation:</b> S2

<b>Ejer:</b> Tisvilde Statskovdistrikt
<b>Dækning:</b> Y1
<b>UTM E:</b> 700400
<b>UTM N:</b> 6207800
<b>Beskrivelse:</b> Christian Rørdam 11/98

### Beskrivelse

Forstligt drevet skov og plantage med tilgroede mosepartier. Blandskov med partier med gamle træer.

### Karakteristik

Ynglelokalitet for flere fåtallige skovfugle, bl.a. hvepsevåge, duehøg, musvåge, huldue, natugle og vendehals.

### Ekskursionsmål

Velegnet.

### Optællere

Finn Rasmussen 1993.



### Ynglefugle, antal par

	1970	1980	1993
Fiskehejre	30-35	30	
Hvepsevåge	1-2	1	1
Duehøg		0-1	1
Spurvehøg	1-2		
Musvåge	2-7	3	3
Tårnfalk	2	1	
Skovsneppe		1	
Svaleklire		0-1	
Huldue			2
Natugle		2	4
Vendehals			1
Stor Flagspætte			8
Nattergal			1
Rødstjert			3
Sjagger			2
Misteldrossel			1
Kærsanger	2		1
Skovsanger			4
Grå Fluesnapper			1
Broget Fluesnapper			3
Halemejse			3
Spætmejse			8
Træløber			5
Rødrygget Tornskade			1
Stillits			1
Kernebider		3	3



## Æbelholt Enge

<b>Amt:</b> Frederiksborg
<b>Kommune:</b> Hillerød, Skævinge
<b>Lokalitetsnr:</b> 219050
<b>Lokalitetstype:</b> Eng
<b>Klassifikation:</b>

<b>Ejer:</b> Privat
<b>Dækning:</b> -
<b>UTM E:</b> 698100
<b>UTM N:</b> 6206000
<b>Beskrivelse:</b> Peter J. Petersen 8/98

### Beskrivelse

Delvist afgræsset engområde langs Æbelholt Å. Grænser op til Lille Lyngby Mose, et sommerhusområde samt rørskovsbevoksningen ved Arresø. Der er planer om opdæmning af åen for at mindske tilledningen af næringssalte til Arresø.

### Beskyttelsesbehov

Intensiveret afgræsning. Vandstandshævning ville genskabe tidligere eng-fugleliv (gul vipstjert, engsnarre og rødben).

### Dækning

Ikke dækket ved denne lokalitetsregistrering.



### Ynglefugle, antal par

	1980
Musvåge	1
Vandrikse	1
Grønbenet Rørhøne	2
Blishøne	1
Vibe	3
Nattergal	25
Græshoppesanger	1
Sivsanger	2
Kærsanger	13
Rørsanger	7



## Mose vest for Harløse

<b>Amt:</b> Frederiksborg
<b>Kommune:</b> Hillerød
<b>Lokalitetsnr:</b> 219060
<b>Lokalitetstype:</b> Mose
<b>Klassifikation:</b>

<b>Ejer:</b> Private
<b>Dækning:</b> -
<b>UTM E:</b> 699450
<b>UTM N:</b> 6201100
<b>Beskrivelse:</b> Peter J. Petersen 8/98

### Beskrivelse

Tilgroede, gamle næringsrige tørvegrave.

### Karakteristik

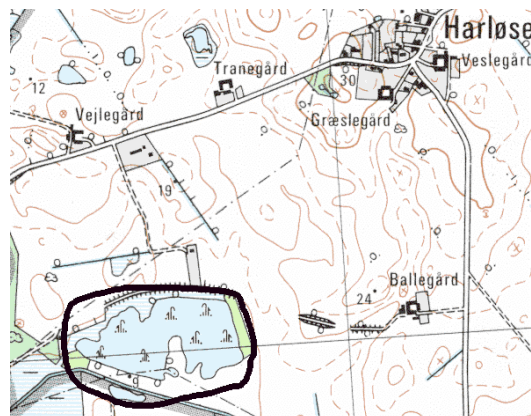
Lokal betydning for småfugle. Bl.a. ynglende nattergal og sivsanger i 1985.

### Dækning

Ikke dækket ved denne lokalitetsregistrering.

### Rekreativ udnyttelse

Fritidsområde især for lokale beboere.



### Ynglefugle, antal par

	1980
Gråstrubet Lappedykker	1
Grågås	1
Gravand	1
Gråand	2
Vandrikse	1
Grønbenet Rørhøne	4
Blishøne	3
Nattergal	3
Kærsanger	6
Rørsanger	5
Rørspurv	10



## Strødam Eng sø

<b>Amt:</b> Frederiksborg
<b>Kommune:</b> Hillerød
<b>Lokalitetsnr:</b> 219080
<b>Lokalitetstype:</b> Sø, eng
<b>Klassifikation:</b> V3

<b>Ejer:</b> Frederiksborg Statsskovdistrikt
<b>Dækning:</b> Y1
<b>UTM E:</b> 703700
<b>UTM N:</b> 6206800
<b>Beskrivelse:</b> Peter J. Petersen 8/98

### Beskrivelse

I forbindelse med begrænsning af næringssaltene i Pøleåen blev denne, der går igennem området, i 1996 opstemmet (i lighed med den nordfor (nedstrøms) beliggende Solbjerg Eng sø). Det derved oversvømmede område strækker sig nu mod syd til Isterødvejen mod vest til en ny, afgræsset vold og cykelsti og mod øst til afgræssede arealer på Strødam. Nord for er der etableret et stryg, hvor Pøleåen er ført videre ad det gamle løb forbi nogle tilgroede tørvegrave (Strødam Mose).

### Karakteristik

Af regional betydning for gæs, ande- og vadefugle i både træk og yngletid. Bestand af trolde- og taffeland og grågås, toppet og gråstrubet lappedykker og vibe. Rørhøg yngler.

### Rekreativ udnyttelse

Offentlig sti langs søen og mosen.

### Ekskursionsmål

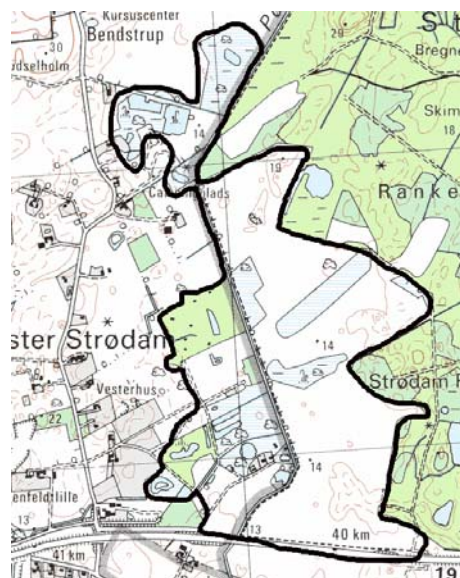
Fugletårn syd for stryget. Cykelsti videre mod Solbjerg Eng sø.

### Beskyttelsesbehov

Overvågning af afgræsningen.

### Optællere

Arne Olesen 1994-95.



### Ynglefugle, antal par

	1980	1995
Lille Lappedykker		1
Gråstrubet Lappedykker		2
Knopsvane		2
Gråand	7	5
Taffeland		2
Hvinand		1
Tårnfalk		0-1
Vandrikse		0-2
Grønbenet Rørhøne	4	1-6
Blishøne	5	9-20
Vibe		2-3
Dobbeltbekkasin		1-2
Nattergal	10	10
Bynkefugl		1
Sivsanger		1
Kærsanger		6
Rørsanger	4	26



## Frederiksborg Slotssø, Indelukket og Lille Dyrehave

<b>Amt:</b> Frederiksborg
<b>Kommune:</b> Hillerød
<b>Lokalitetsnr:</b> 219090, 219091
<b>Lokalitetstype:</b> Sø, skov
<b>Klassifikation:</b> V3, S2

<b>Ejer:</b> Frederiksborg Statsskovdistrikt
<b>Dækning:</b> Y1
<b>UTM E:</b> 706200
<b>UTM N:</b> 6204200
<b>Beskrivelse:</b> Peter J. Petersen 8/98

### Beskrivelse

Slotssøen, ødammen og Badstuedammen er vegetationsfattige (tagrør og rørgræs), men ret næringsrige søer og damme.

### Karakteristik

Af lokal betydning for vandfugle.

### Rekreativ udnyttelse

Af stor betydning for både lokale og turister især færdsel til fods. Lidt lokalt fritidsfiskeri.

### Ekskursionsmål

Stor turisme i forbindelse med besøgende på Frederiksborg Slot.

### Beskyttelsesbehov

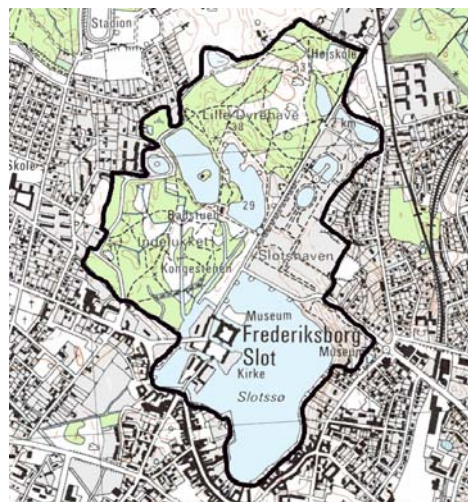
Delvis afgræsning af Indelukket.

### Optællere

Finn Rasmussen 1994.

### Ynglefugle, antal par

	1980	1994
Lille Lappedykker		1
Toppet Lappedykker	16-18	21
Gråstrubet Lappedykker		1
Knopsvane	2	2
Gråand	26-27	42
Grønbenet Rørhøne	4	7
Blishøne	18	37
Huldue		2
Stor Flagspætte		12
Digesvale		25
Nattergal	1	
Husrødstjert		1
Rødstjert		1
Sjagger		30
Kærsanger		3
Rørsanger		5
Skovsanger		2
Grå Fluesnapper		1
Broget Fluesnapper		2
Halemejse		1
Spætmejse		25
Træløber		23
Stillits		3
Kernebider		4







## Smørkilde Dam

<b>Amt:</b> Frederiksborg
<b>Kommune:</b> Hillerød
<b>Lokalitetsnr:</b> 219110
<b>Lokalitetstype:</b> Sø
<b>Klassifikation:</b> V3

<b>Ejer:</b> Hillerød Kommune
<b>Dækning:</b> Y1
<b>UTM E:</b> 705440
<b>UTM N:</b> 6200510
<b>Beskrivelse:</b> Christian Rørdam 11/98

### Beskrivelse

Lavvandet sø i græsningsfold beliggende i landbrugslandskab. Oprindelig vandstand hævet med dæmning ca. 1980. Central, flydende rørskov.

### Karakteristik

I forhold til størrelsen rummer lokaliteten ret mange ynglende svømmefugle og en del rastende vadefugle. Ynglende grågås, gråstrubet og lille lappedykker. Tidligere ynglende rørhøg.

### Erhvervsudnyttelse

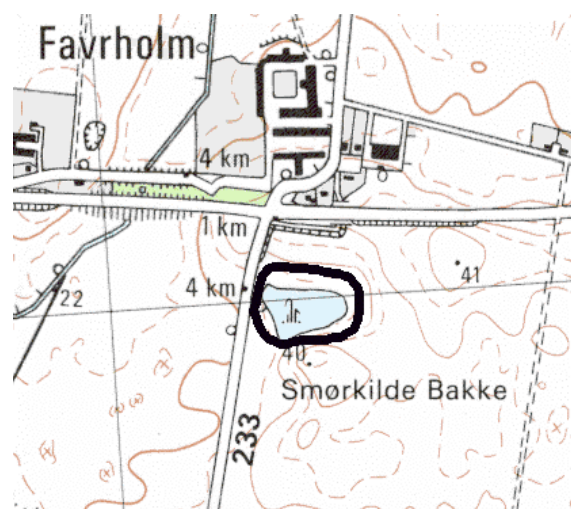
Græsning

### Ekskursionsmål

Fin oversigt fra landevejen og fra Smørkilde Bakke.

### Optællere

Johannes Bang 1994-95.



### Ynglefugle, antal par

	1980	1994	1995
Lille Lappedykker	1-2	1	
Gråstrubet Lappedykker	1	1	
Knopsvane	1		
Grågås		2	3
Gråand		3	
Taffeland		1	
Vandrikse	1		
Grønbenet Rørhøne			1
Vibe			1
Rørsanger		1	
Rørspurv		2	



## Store Dyrehave

<b>Amt:</b> Frederiksborg
<b>Kommune:</b> Hillerød
<b>Lokalitetsnr:</b> 219120
<b>Lokalitetstype:</b> Skov
<b>Klassifikation:</b> S1

<b>Ejer:</b> Frederiksborg Statsskovdistrikt
<b>Dækning:</b> Y1
<b>UTM E:</b> 710000
<b>UTM N:</b> 6202000
<b>Beskrivelse:</b> Peter J. Petersen 8/98

### Beskrivelse

1200 ha produktionsskov, heraf ca. 50% nåleskov. Flere dele, især Præstevang, er egentlig gammel løvskov, men også flere småpartier med naturskovslignende løvskovsområder findes. Skoven gennemskæres af flere retlinede vejsystemer (gamle parforcejagtveje). Flere mindre damme (gamle karpedamme) og moseområder samt afgræssede arealer eller med høslet findes.

### Karakteristik

Vigtig skovfuglelokalitet med bl.a. svaleklire, hvepsevåge, sortspætte og af og til vendehals.

### Beskyttelser

Fredskov.

### Rekreativ udnyttelse

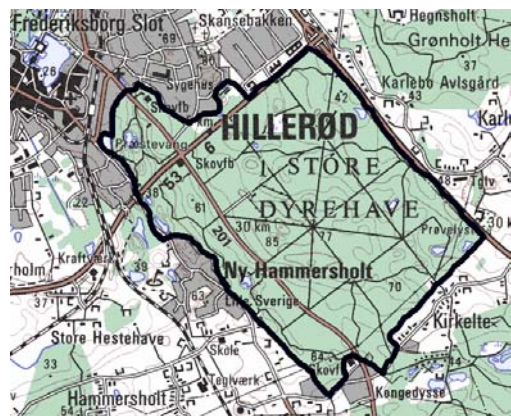
Besøgende skovgæster, terrænsport, ridning.

### Ekskursionsmål

Velegnet; beliggende tæt på byområde og gode trafikale forhold.

### Beskyttelsesbehov

Ekstensiveret skovdrift, udlægning af partier med naturskov.



### Optællere

Peter J. Petersen 1995.

### Ynglefugle, antal par

	1980	1995
Lille Lappedykker	2	4
Toppet Lappedykker		0-1
Knopsvane	1	0-1
Gråand	10-12	15-20
Hvepsevåge	1	
Duehøg	1	0-1
Spurvehøg	2-3	4-5
Musvåge	5-6	5
Vandrikse		1-2
Grønbenet Rørhøne	10	4-6
Blishøne	10	8-10
Skovsneppe	4-6	7
Svaleklire	1	2-3
Huldue	2	2-5
Gøg		2-3
Natugle	8-12	
Vendehals	3	
Sortspætte	3	2
Stor Flagspætte		24
Skovpiber		5-8
Nattergal	1	
Rødstjert		5-8
Misteldrossel	2-3	5
Rørsanger	1	
Skovsanger		10
Grå Fluesnapper	3	
Broget Fluesnapper		5
Halemejse		5-10
Spætmejse		20-30
Træløber		10-15
Rødrygget Tornskade	25-40	
Ravn		1-2
Dompap		20-30
Kernebider	10-15	15-20



## Attemose

<b>Amt:</b> Frederiksborg
<b>Kommune:</b> Hillerød
<b>Lokalitetsnr:</b> 219130
<b>Lokalitetstype:</b> Mose
<b>Klassifikation:</b> V3

<b>Ejer:</b> Private
<b>Dækning:</b> Y2
<b>UTM E:</b> 702900
<b>UTM N:</b> 6198200
<b>Beskrivelse:</b> Peter J. Petersen 8/98

### Beskrivelse

Tilgroede tørvegrave beliggende vest for Nørre Herlev. Mosen ligger i agerland og grænser op til Havelse Å og en nedlagt grusgrav, der nu anvendes som øvelsesterræn for Civilforsvaret.

### Karakteristik

Ynglende vandfugle, bl.a. gråstrubet lappedykker og vandrikse.

### Erhvervsudnyttelse

Landbrug og jagt.

### Ekskursionsmål

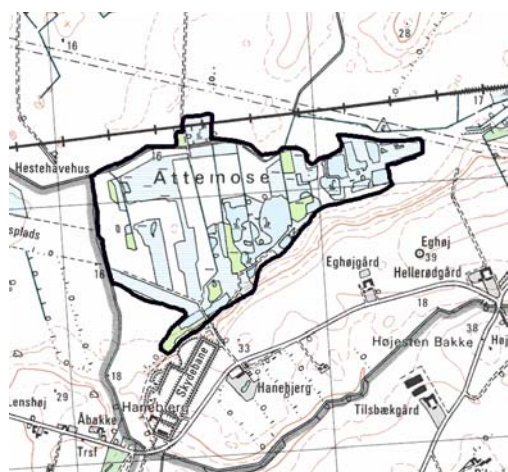
Utilgængeligt.

### Beskyttelsesbehov

Begrænsning af CF-aktiviteter og jagt. Mosepleje.

### Optællere

Bo T. Johansen 1993.



### Ynglefugle, antal par

	1980	1993
Lille Lappedykker	1	1
Gråstrubet Lappedykker	2	1-3
Knopsvane	2	
Gråand	5	
Troldand		0-2
Rørhøg	1	
Tårnfalk		0-1
Vandrikse		4
Grønbenet Rørhøne	5	1-2
Blishøne	10	5-10
Vibe	3	0-6
Dobbeltbekkasin	1	0-3
Engpiber		0-2
Nattergal	15	13
Bynkefugl		4
Sjagger		2-4
Kærsanger	16	6
Rørsanger	20	6
Rørspurv		12



## Freerslev Hegn

<b>Amt:</b> Frederiksborg
<b>Kommune:</b> Hillerød
<b>Lokalitetsnr:</b> 219140
<b>Lokalitetstype:</b> Skov, mose
<b>Klassifikation:</b> S2, V3

<b>Ejer:</b> Frederiksborg Statsskovdistrikt
<b>Dækning:</b> Y1
<b>UTM E:</b> 702300
<b>UTM N:</b> 6201900
<b>Beskrivelse:</b> Christian Rørdam 11/98

### Beskrivelse

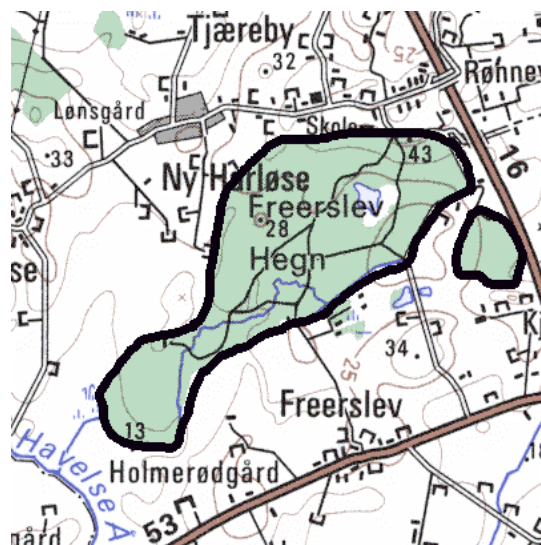
Forstligt drevet skov og plantage med gammel løvskov og nåletræspartier. Centralt åbent område (Bøllemosen), hvor der i starten af 1990'erne blev udgravet fuglesøer og etableret fugletårn ved vådområdernes nordside.

### Karakteristik

Ynglende rovfugle, vandfugle m.v. Ynglende gråstrubet lappedykker, grågås, hvepsevåge, duehøg, vibe, skovsneppe, huldue, rødrygget tornskade og muligvis svaleklire.

### Ekskursionsmål

Velegnet; frit tilgængeligt. Fugletårn.



### Optællere

Stig Englund 1993-1995.

### Litteratur

Frederiksborg Amt 1995: Naturvandring på egen hånd, 50 naturstier i Frederiksborg Amt. Teknik & Miljø.

### Ynglefugle, antal par

	1995
Gråstrubet Lappedykker	1
Knopsvane	1
Grågås	1-3
Gråand	2-4
Troldand	0-1
Hvepsevåge	1
Duehøg	1
Spurvehøg	3
Tårnfalk	1
Grønbenet Rørhøne	1-2
Blishøne	5-8
Vibe	1-2
Skovsneppe	3-4
Huldue	1-2
Natugle	2
Stor Flagspætte	5
Nattergal	1-2
Rødstjert	1
Kærsanger	0-1
Skovsanger	1
Broget Fluesnapper	1
Halemejse	1-2
Spætmejse	4
Træløber	1
Rødrygget Tornskade	2
Stillits	1
Kernebidder	1



## Brødeskov

<b>Amt:</b> Frederiksborg
<b>Kommune:</b> Hillerød
<b>Lokalitetsnr:</b> 219150
<b>Lokalitetstype:</b> Skov
<b>Klassifikation:</b> S4

<b>Ejer:</b> Frederiksborg Statsskovdistrikt
<b>Dækning:</b> Y2
<b>UTM E:</b> 706600
<b>UTM N:</b> 6198900
<b>Beskrivelse:</b> Christian Rørdam 11/98

### Beskrivelse

Forstligt drevet skov og plantage. Højstammet bøgeskov med nåletræspartier. Den sydøstlige del af skoven støder op til Børstingerød Mose (lok. nr. 201010).

### Karakteristik

Af lokal betydning for ynglende rovfugle og almindelige fugle knyttede til skov.

### Ekskursionsmål

Velegnet, frit tilgængeligt.

### Optællere

Dan Hjort 1993.



### Ynglefugle, antal par

	1993
Spurvehøg	1
Musvåge	2
Natugle	1
Stor Flagspætte	3
Nattergal	1
Sjagger	3
Skovsanger	2
Broget Fluesnapper	1
Halemejse	1
Spætmejse	3
Træløber	2
Rødrygget Tornskade	1



## Solbjerg Engso

<b>Amt:</b> Frederiksborg
<b>Kommune:</b> Helsingø, Hillerød
<b>Lokalitetsnr:</b> 219160
<b>Lokalitetstype:</b> Enge, sø
<b>Klassifikation:</b> V1

<b>Ejer:</b> Tisvilde Statsskovdistrikt
<b>Dækning:</b> Y1
<b>UTM E:</b> 702900
<b>UTM N:</b> 6210500
<b>Beskrivelse:</b> Peter J. Petersen 8/98

### Beskrivelse

Tidligere opdyrket eng og mark. Rest af tidligere tørvegrav med dunhammer i nordlige del. Opdæmmet sø af Pøleåens tidligere løb 1993. Kunstig dannet ø med høj græsvegetation i den sydlige del af søen og omkring nogle gamle udgåede popler langs det tidligere åløb i den østlige del af søen. Afgræsning langs vest- og den sydlige bred. Dyrkede arealer mod vest og nord.

### Karakteristik

Vigtig lokalitet for ynglende ænder, gæs og vadefugle. Skarvkoloni. I træk- og vintertid rastende ænder, svaner og gæs.

### Rekreativ udnyttelse

Offentlig cykel- og gangsti langs søen. Fritidsfiskeri i anlagt stryg i nordenden af søen. P-plads med let adgang fra nordenden af søen.

### Ekskursionsmål

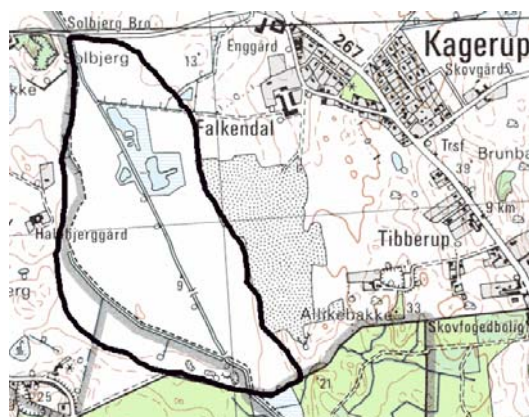
Velegnet; gode adgangsforhold fra offentlige veje og stier.

### Beskyttelsesbehov

Vandstandsregulering. Vegetationsbegrænsning, ikke mindst på de kunstigt anlagte øer, ved intensivning af afgræsningen samt høslæt.

### Optællere

Hans Skotte Møller 1993-94.



Tabel på næste side.



## Solbjerg Eng sø

### Ynglefugle, antal par

	1993	1994
Lille Lappedykker		4-5
Toppet Lappedykker		5-7
Gråstrubet Lappedykker		6-7
Skarv		16-67
Knopsvane		3
Grågås		0-2
Gravand		1
Pibeand		0-1
Krikand	0-1	0-1
Gråand		20-30
Atlingand		1-2
Skeand	0-1	0-3
Taffeland		3-5
Troldand		6-8
Hvinand		0-1
Vandrikse	1	
Grønbenet Rørhøne	1-2	4-6
Blishøne	2-3	37-50
Lille Præstekrave		1-2
Stor Præstekrave		0-1
Vibe	6	11-12
Stor Kobbersneppe		0-1
Rødben		1-2
Svaleklire		0-1
Gøg	1	
Sanglærke	25	
Bynkefugl	2	
Kærsanger	4	
Rørsanger	3	

### Rastefugle, årligt maksimum

	1993	1994
Lille Lappedykker	1	29
Sorthalset Lappedykker		3
Knopsvane	5	66
Pibesvane	5	
Sangsvane	40	10
Grågås	8	77
Canadagås	45	24
Gravand		27
Pibeand	250	38
Knarand		4
Krikand	200	103
Gråand	453	2910
Spidsand	440	6
Atlingand		3
Skeand	3	18
Taffeland	71	99
Troldand	22	87
Hvinand	4	31
Lille Skallesluger	2	
Stor Skallesluger	4	1
Rød Glente	1	
Blå Kærhøg	1	1
Fjeldvåge	1	2
Fiskeørn		1
Lærkefalk	1	
Grønbenet Rørhøne	2	23
Blishøne	315	1217
Vibe	229	298
Temmincksryle	1	5
Brushane	55	33
Dobbeltbekkasin	20	12
Tinksmed	4	26
Dværgmåge		2
Hættemåge	400	1300
Stormmåge	400	144
Sildemåge		2
Sølvmåge	22	14
Svartbag	1	11
Fjordterne		4
Bjergvipstjert	1	1
Vandstær	7	4
Ravn	2	1
Stær	200	250
Bjergirisk	50	2
Kernebider	10	



## Gribskov

<b>Amt:</b> Frederiksborg
<b>Kommune:</b> Hillerød, Helsingø, Græsted-Gilleleje
<b>Lokalitetsnr:</b> 219200
<b>Lokalitetstype:</b> Skov
<b>Klassifikation:</b> S1

<b>Ejer:</b> Frederiksborg Statsskovdistrikt og privat fond (Strødam)
<b>Dækning:</b> Y1
<b>UTM E:</b> 707000
<b>UTM N:</b> 6112000
<b>Beskrivelse:</b> Peter J. Petersen 8/98

### Beskrivelse

6000 ha nåle- og løvskov. Produktionsskov. Dele udlagt til naturskov, enkelte områder med urørt skov (Strødam). Det sammenhængende nåleskovsområde udgøres af det bakkede kuperede højderyg i skovens centrale del, hvor også enkelte partier med gammel løvskov forekommer. Gammel løvskov (bøg) forekommer især mod skovens randområder. Største sø er den næringsfattige Store Gribsø. Mosedrag findes i Stenholt Indelukke, Hessemose og Gantekrogsmosen, men også mindre vandfyldte lavninger og tilgroede damme forekommer. Mod øst afgrænses skoven af Esrum Sø og i sydøst af Stenholt Mose og Møllekrog ved Nødebo Holt. Enkelte steder afgrænses enge (Stenholt Indelukke og ved Hvidekilde).

### Karakteristik

Rig skovfuglelokalitet af regional betydning. Ynglende hvinand, svaleklire, skovsneppe, hvepsevåge, huldue, sortspætte, vendehals, rødrygget tornskade.

### Beskyttelser

Fredskov.

### Rekreativ udnyttelse

Skovgæster, terrænsport i perioder, ridning.

### Ekskursionsmål

Let adgang til fods og på cykel.

### Beskyttelsesbehov

Ekstensiveret skovdrift og stabilisering af naturskovsområder. Bevaring og pleje af vandfyldte områder ved bl.a. afgræsning og høslæt.

### Optællere

Gribskovgruppen (Arne Olesen 1993-94, Peter J. Petersen 1993-94, Jan Rasmussen 1993, Jørgen Hugo Rasmussen 1993-94, Hans Skotte Møller 1993).

Tabel på næste side.







## Gribskov

### Ynglefugle, antal par

	1970	1980	1993	1994
Lille Lappedykker	1	1		11-14
Gråstrubet Lappedykker				1
Knopsvane				0-1
Krikand			2	1
Gråand				29-35
Hvinand				29-39
Hvepsevåge	5-7	8-10	7	8
Duehøg	1-2	6-8	7-8	9
Spurvehøg	1-3	10-20	10	11-16
Musvåge	10-20	40	47	50
Tårnfalk			3-4	2
Vandrikse				4-6
Grønbenet Rørhøne				8-10
Blishøne				38
Dobbeltbekkasin				2
Skovsneppe		60		20
Svaleklire	2-3	5-10		7-11
Huldue		5		56-70
Natugle		5-10		20
Skovhornugle			4	
Natrav	2-3	5		0-1
Isfugl				1
Vendehals		6		1-3
Sortspætte	7	16		13-14
Stor Flagspætte				147-167
Hedelærke	2-3	1		
Nattergal			8	4-6
Rødstjert				41-45
Bynkefugl				3-4
Sjagger			9-10	5-6
Misteldrossel		15		21-24
Græshoppesanger				1
Kærsanger			2	1
Rørsanger				7-8
Skovsanger				39-44
Rødtoppet Fuglekonge		3		
Grå Fluesnapper				16-21
Broget Fluesnapper				55-60
Halemejse				22-32
Spætmejse				165
Træløber				85
Rødrygget Tornskade		90		33-36
Nøddekrige		5-6		
Ravn			2	1-2
Stillits			3	1
Grønsiken				18
Gråsiken			0-1	
Lille Korsnæb			0-1	22-24
Dompap				74-97
Kernebider				33-41



## Lille Hestehave med Tørkeris Sø og Karlssø

<b>Amt:</b> Frederiksborg
<b>Kommune:</b> Hillerød
<b>Lokalitetsnr:</b> 219210, 219211, 219212
<b>Lokalitetstype:</b> Skov, sø
<b>Klassifikation:</b> S2, V3

<b>Ejer:</b> Frederiksborg Statsskovdistrikt
<b>Dækning:</b> Y3
<b>UTM E:</b> 707600
<b>UTM N:</b> 6201500
<b>Beskrivelse:</b> Christian Rørdam 11/98

### Beskrivelse

Skov med store, gamle bøge og ege. Golfbane. Søerne forbundne med ellesump. Tørkeris Sø er lavvandet med et rørskovsparti. Karlssø er formentlig dybere og grænser op til den vanddækkede ellesump med mange døde elletræer.

### Karakteristik

God ynglelokalitet for hulrugere, bl.a. huldue og formentlig lille flagspætte, ligesom der findes en alliekoloni. I søerne yngler lille og gråstrubet lappedykker samt vandrikse.

### Rekreativ udnyttelse

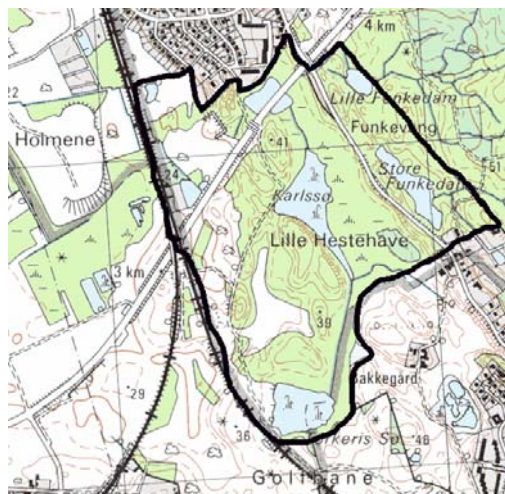
Golfbane.

### Ekskursionsmål

Velegnet og let tilgængeligt. Dårlige oversigtsforhold over ellesumpen.

### Optællere

René Andersen 1993-1995.



### Ynglefugle, antal par

	1995
Lille Lappedykker	1
Gråstrubet Lappedykker	1-2
Knopsvane	1-2
Gråand	4-9
Vandrikse	0-1
Grønbenet Rørhøne	1-5
Blishøne	8-11
Sjagger	1-2



## Hesselø

<b>Amt:</b> Frederiksborg
<b>Kommune:</b> Hundested
<b>Lokalitetsnr:</b> 221010
<b>Lokalitetstype:</b> Ø
<b>Klassifikation:</b> K1

<b>Ejer:</b> Privat (F.L. Schmidt)
<b>Dækning:</b> Y2
<b>UTM E:</b> 668000
<b>UTM N:</b> 6231400
<b>Beskrivelse:</b> Thomas Vikstrøm 8/98

### Beskrivelse

Isoleret ø på 80 ha med stenet kyst, adskillige vandhuller, overdrev og skrænter med krat og små løvskove samt enkelte granplantninger. Midt på øen græsses tidligere agerjord. Omgivet af rev og holme.

### Karakteristik

Vigtig ynglelokalitet for tejt; desuden yngler bl.a. gravand (stor bestand), skeand samt muligvis skærpiber og karmindompap. Øen er rasteplass for store mængder af trækfugle.

### Beskyttelser

Hele øen med holme og rev samt omgivende farvand udlagt som videnskabeligt reservat 1951. Søterritoriet samt rev <3 sømil fra øen fredet 1982. Jagt og ægsamling er forbudt. Færdsel på revene forbudt 15/4-30/9. Havet omkring øen er i regionplanen skærpet målsat som

naturvidenskabeligt interesseområde. Øen med omliggende stenrev er udpeget som EF-habitatområde.

### Rekreativ udnyttelse

Sommerhuse. Jagt finder sted iflg. optællerne.

### Ekskursionsmål

Uegnet.

### Beskyttelsesbehov

Øen bør fredes bl.a. for at undgå nåletræsplantning, som stadig finder sted. Ulovlig sandsugning og lign. på revene må bringes til ophør. Der bør afgræsses, og nåletræsplantager bør fjernes.

### Optællere

Sten Asbirk & Erling Krabbe 1995.



Tabel på næste side.



## Hesselø

### Ynglefugle, antal par

	1970	1980	1995
Knopsvane	1		0-1
Gravand	25-30	5	25-30
Gråand	3-8	1	15-20
Skeand		17	2
Ederfugl	70-110	50	200
Toppet Skallesluger	20-30	6	20-25
Grønbenet Rørhøne	3-5	1	2
Blishøne			2
Strandskade	22-26	11	22
Stor Præstekrave	2-5	4	6
Vibe	5-7	2	5
Rødben	3		
Stormmåge	600-700	150	150
Sildemåge	3-4	1	0-1
Sølvmåge	120-250	80	50-60
Svartbag	2-8	30	5-6
Splitterne	1		
Fjordterne	6-7		0-7
Havterne		3	
Tejst	20-22	18	99
Ringdue			30
Gøg			0-1
Mursejler			0-1
Sanglærke			2
Landsvale			10
Bysvale			25
Engpiber			0-1
Gul Vipstjert		1	0-1
Hvid Vipstjert			4
Bynkefugl	0-1		0-1
Rørsanger			3-0
Musvit			5
Rødrygget Tornskade			1-2
Sortkrage			0-1
Kvækerfinke		0-1	
Karmindompap			0-1
Rørspurv			0-1



## Kongsgårdsmosen

<b>Amt:</b> Frederiksborg
<b>Kommune:</b> Hundested
<b>Lokalitetsnr:</b> 221020
<b>Lokalitetstype:</b> Mose
<b>Klassifikation:</b> V3

<b>Ejer:</b> Privat
<b>Dækning:</b> Y1
<b>UTM E:</b> 681300
<b>UTM N:</b> 6206800
<b>Beskrivelse:</b> Michael Trasborg, Franck Ishøi 8/98

### Beskrivelse

Mindre tilgroningsmose beliggende i agerland.

### Karakteristik

Af lokal betydning for vandfugle, bl.a. ynglende gråstrubet lappedykker, grågås, taffeland og vandrikse.

### Rekreativ udnyttelse

Jagt.

### Ekskursionsmål

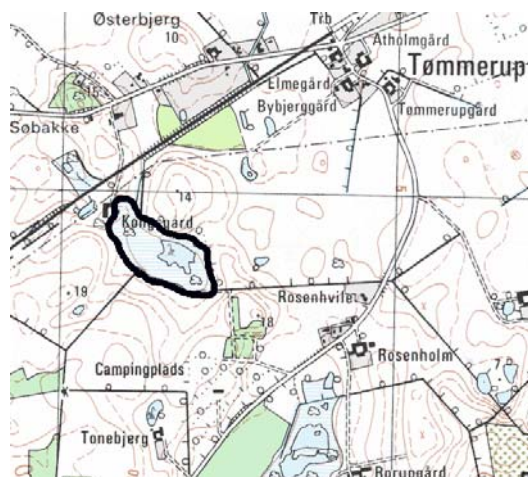
Utilgængelig.

### Beskyttelsesbehov

Bekæmpelse af mosens tilgroning.

### Optællere

Michael Trasborg og Franck Ishøi 1995.



### Ynglefugle, antal par

	1970	1980	1995
Lille Lappedykker	1	1	2
Gråstrubet Lappedykker			2
Knopsvane	1		2
Grågås			4
Gravand		2	
Gråand	1	2	8
Taffeland		0-1	3
Vandrikse	2		1
Grønbenet Rørhøne	3	1	4
Blishøne	5	2	4
Stor Flagspætte			2
Nattergal	3	2	2
Rødstjert			1
Bynkefugl		2	
Kærsanger		1	1
Rørsanger		8	2
Grå Fluesnapper			1
Broget Fluesnapper			1
Spætmejse			1
Træløber			1
Rørspurv			1



## Rorup Mose

<b>Amt:</b> Frederiksborg
<b>Kommune:</b> Hundested
<b>Lokalitetsnr:</b> 221030
<b>Lokalitetstype:</b> Mose
<b>Klassifikation:</b> V3

<b>Ejer:</b> Privat
<b>Dækning:</b> Y1
<b>UTM E:</b> 681600
<b>UTM N:</b> 6206000
<b>Beskrivelse:</b> Michael Trasborg, Franck Ishøi 8/98

### Beskrivelse

Lettere forurenede mose beliggende i åbent land.

### Karakteristik

Af lokal betydning for alm. vandfugle, bl.a. ynglende gråstrubet lappedykker og taffeland.

### Erhvervsudnyttelse

Rørskær.

### Rekreativ udnyttelse

Intensiv jagt.

### Ekskursionsmål

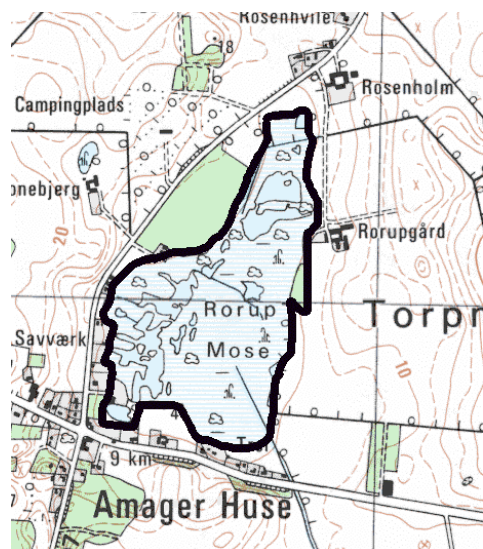
Utilgængelig.

### Beskyttelsesbehov

Sikring af vandets renhed. Stop for udledning fra mødding, vanding af juletræer og omkringliggende marker med vand fra mosen. Begrænsning af rørskæret og stop for bukkejagten midt i yngletiden.

### Optællere

Michael Trasborg og Franck Ishøi 1995.



### Ynglefugle, antal par

	1980	1995
Lille Lappedykker	1	
Gråstrubet Lappedykker		2
Knopsvane		1
Gråand	3	4
Taffeland	1	2
Grønbenet Rørhøne	1	5
Blishøne	3	10
Stor Flagspætte		1
Nattergal	3	3
Rødstjert		2
Sjagger		1
Kørsanger	2	4
Rørsanger	15	6
Grå Fluesnapper		1
Broget Fluesnapper		1
Rødrygget Tornskade	1	
Rørspurv		3



## Grønnesse Skov

<b>Amt:</b> Frederiksborg
<b>Kommune:</b> Hundested
<b>Lokalitetsnr:</b> 221040
<b>Lokalitetstype:</b> Skov
<b>Klassifikation:</b> S4

<b>Ejer:</b> Tisvilde Statskovdistrikt
<b>Dækning:</b> Y1
<b>UTM E:</b> 682500
<b>UTM N:</b> 6205300
<b>Beskrivelse:</b> Michael Trasborg, Franck Ishøi 8/98

### Beskrivelse

Ca. 350 ha produktionsskov, heraf ca. 20% nål. Skoven er gennemskåret af en hovedvej.

### Karakteristik

Skovfuglelokalitet med ynglende musvåge, spurvehøg og en enkelt gang ravn.

### Rekreativ udnyttelse

Alm. færdsel, ridning samt intensiv jagt.

### Ekskursionsmål

Grønnesse Gård samt Karlsstenen.

### Beskyttelsesbehov

Sækkerenden fra Rorup Mose bør genetableres/plejes.

### Optællere

Michael Trasborg og Franck Ishøi 1995.



### Ynglefugle, antal par

	1980	1995
Duehøg	1	
Spurvehøg		1
Musvåge	1	1
Grønbenet Rørhøne		1
Blishøne		1
Skovsneppe	0-1	
Huldue	1	
Natugle		2
Sortspætte	1	
Stor Flagspætte		3
Nattergal	6	1
Rødstjert		2
Bynkefugl	1	
Misteldrossel		1
Kærsanger	4	
Rørsanger	10	
Skovsanger		4
Grå Fluesnapper		2
Broget Fluesnapper		3
Halemejse		10
Spætmejse		4
Træløber		3
Rødrygget Tornskade		2
Allike		4
Ravn		1

### Rastefugle, årligt maksimum

	1995	1996
Havørn		1
Duehøg	2	



## Strandenge fra Frederiksværk til Sølager

<b>Amt:</b> Frederiksborg
<b>Kommune:</b> Hundested
<b>Lokalitetsnr:</b> 221050
<b>Lokalitetstype:</b> Strandeng
<b>Klassifikation:</b> K2

<b>Ejer:</b> Private
<b>Dækning:</b> Y2, R2
<b>UTM E:</b> 683900
<b>UTM N:</b> 6205500
<b>Beskrivelse:</b> Michael Trasborg, Franck Ishøi 8/98

### Beskrivelse

Strandenge, der afgrænses mod syd af Roskilde Fjord, mod nord af agerland og skov.

### Karakteristik

Lokal betydning for ynglefugle og rastefugle, bl.a. ynglende alm. ryle, rødben og rastende vadefugle i almindelighed. Området benyttes endvidere af fouragerende rovfugle.

### Erhvervsudnyttelse

Græsning med kvæg og får.

### Rekreativ udnyttelse

Jagt og alm. færdsel på stranden.

### Ekskursionsmål

Det skaber forstyrrelse blandt yngle og rastefugle med færdsel på strand og eng. I isvintre er der chancer for at se havørn fra Sølager.

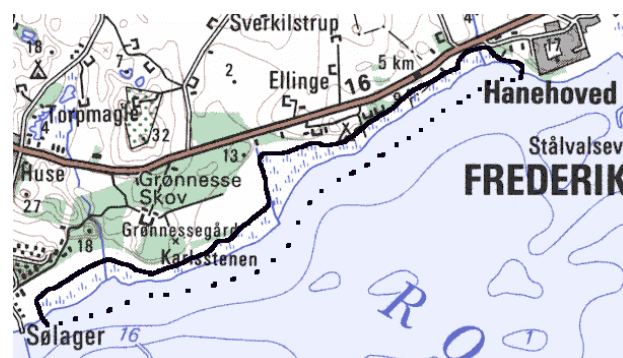
### Beskyttelsesbehov

Restriktioner for jagt og færdsel i området, på visse tider af året.

### Optællere

Michael Trasborg og Franck Ishøi 1995.

Tabel på næste side.



### Ynglefugle, antal par

	1970	1980	1995
Gravand	10-15	3	7
Gråand	2-3		
Spidsand	0-1		
Toppet Skallesluger	1	1	
Tårnfalk			1
Grønbenet Rørhøne			1
Strandskade	2-6	1	3
Stor Præstekrave	2	2	1
Vibe	15-20	5	20
Almindelig Ryle			1-2
Dobbeltbekkasin	1		
Rødben	3-10	4	5
Engpiber			30
Gul Vipstjert	1	1	
Nattergal	1		
Bynkefugl	1		
Kærsanger			2
Rødrygget Tornskade			1





## Strandenge fra Frederiksværk til Sølager

### Rastefugle, årligt maksimum

	1970	1980	1995
Toppet Lappedykker			35
Knopsvane		300	500
Sangsvane			15
Grågås			15
Canadagås		20	120
Knortegås		5	
Gravand		46	125
Pibeand		10	
Knarand			3
Krikand	30	25	12
Gråand	200		225
Ederfugl			500
Hvinand			400
Lille Skallesluger			8
Stor Skallesluger			500
Havørn		1	
Duehøg			2
Fjeldvåge		10	
Fiskeørn		1	
Dværgfalk			1
Vandrefalk			1
Blishøne			3500
Hjejle	100	65	400
Strandhjejle			7
Vibe	400	270	500
Dværgryle			13
Almindelig Ryle	30	62	700
Enkeltbekkasin			2
Dobbeltbekkasin			25
Rødben		32	28
Hvidklire		10	28
Svaleklire			9
Hættemåge			500
Skærpiber			3
Gul Vipstjert			30
Bynkefugl			8
Stenpikker			12
Stor Tornskade			2
Ravn			5
Bjergirisk			65



## Ullerup Skov

<b>Amt:</b> Frederiksborg
<b>Kommune:</b> Hundested
<b>Lokalitetsnr:</b> 221060
<b>Lokalitetstype:</b> Skov
<b>Klassifikation:</b> S1

<b>Ejer:</b> Tisvilde Statskovdistrikt
<b>Dækning:</b> Y1
<b>UTM E:</b> 680000
<b>UTM N:</b> 6206700
<b>Beskrivelse:</b> Michael Trasborg, Franck Ishøi 8/98

### Beskrivelse

284 ha produktionsskov, ca. 75% løv og 25% nål, gennemskåret af en enkelt vej. I den nordlige del findes et mindre naturskovsparti. Øst for skoven er et område blevet nyplantet i 1993 (se kort).

### Karakteristik

Vigtig skovfuglelokalitet med ynglende musvåge, spurvehøg, huldue og sortspætte.

### Rekreativ udnyttelse

Alm. færdsel til fods samt ridning.

### Ekskursionsmål

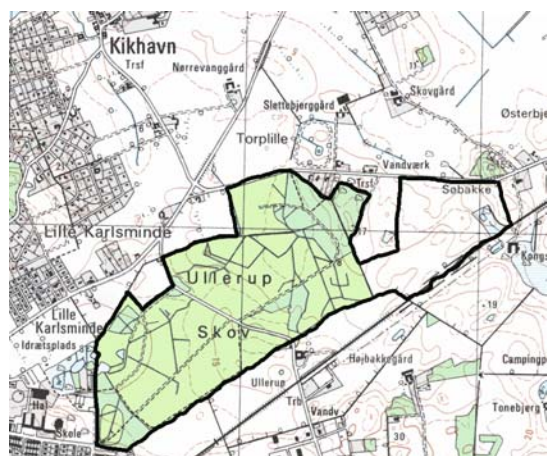
Stier i det meste af skoven.

### Beskyttelsesbehov

For meget skovdrift i yngletiden.

### Optællere

Michael Trasborg og Franck Ishøi 1995.



### Ynglefugle, antal par

	1995
Lille Lappedykker	1
Gråstrubet Lappedykker	1
Knopsvane	1
Gråand	10
Taffeland	1
Spurvehøg	2
Musvåge	1
Tårnfalk	1
Grønbenet Rørhøne	2
Blishøne	9
Huldue	1
Natugle	2
Sortspætte	1
Stor Flagspætte	5
Engpiber	7
Nattergal	2
Rødstjert	3
Misteldrossel	1
Kærsanger	1
Rørsanger	2
Skovsanger	3
Grå Fluesnapper	3
Broget Fluesnapper	1
Halemejse	2
Spætmejse	5
Træløber	3
Allike	6
Kernebider	1



## Folehaven, Sandbjerg Østerskov og Rungsted Hegn

<b>Amt:</b> Frederiksborg
<b>Kommune:</b> Hørsholm, Birkerød
<b>Lokalitetsnr:</b> 223011, 223012, 223013
<b>Lokalitetstype:</b> Skov
<b>Klassifikation:</b> S4

<b>Ejer:</b> Kronborg Statskovdistrikt og privat
<b>Dækning:</b> Y1
<b>UTM E:</b> 720900
<b>UTM N:</b> 6197000
<b>Beskrivelse:</b> Thomas Vikstrøm 9/98

### Beskrivelse

325 ha bøgedomineret skov med store tørvefyldte, men stærkt udgrøftede lavninger og enkelte småsøer. En del enge og moser er retableret i de senere år. Omgivet af agerland, golfbane og bebyggelse.

### Karakteristik

God skovfuglelokalitet med ynglende hvepsevåge, skovsneppe, huldue, natugle og sjagger. Sortspætte og pirol ses lejlighedsvis, men yngler næppe.

### Beskyttelser

Fredskov. Søer og moser er omfattet af naturbeskyttelseslovens generelle biotopbeskyttelse (§ 3).

### Rekreativ udnyttelse

Ekstensiv jagt, lystfiskeri og alm. færdsel. I Rungsted Hegn er færdslen dog intensiv med mange hunde og mountainbikes.

### Ekskursionsmål

Ikke oplagt.

### Beskyttelsesbehov

Udpegning af naturskov. Genskabelse af vådområder.

### Optællere

Henrik Pedersen 1993-1994.

### Litteratur

Danmarks Skove; Politiken & DN 1998.



Tabel på næste side.

### Ynglefugle, antal par (Folehaven)

	1993	1994
Gråand	2	2
Spurvehøg	1	1
Musvåge	1-2	1-2
Grønbenet Rørhøne	1	1
Blishøne	1	1
Gøg	4	2
Stor Flagspætte	8	8
Rødstjert	3	3
Bynkefugl	1	
Sjagger	5	2
Broget Fluesnapper	0-1	0-1
Spætmejse	10	10
Træløber	2	5
Skovskade	8	8
Grønsisken	0-1	0-1
Kernebider		2



## Folehaven, Sandbjerg Østerskov og Rungsted Hegn

### Ynglefugle, antal par (Sandbjerg Østerskov)

	1993	1994
Hvæpsevåge		0-1
Musvåge	1	1-3
Natugle	1	
Stor Flagspætte	3-4	4
Nattergal		2
Sjagger		1
Kærsanger	1	
Spætmejse	7	7
Træløber	3	1
Skovskade	3	3

### Ynglefugle, antal par (Rungsted Hegn)

	1993	1994
Blishøne	1	1
Natugle		1
Stor Flagspætte	2	2
Sjagger	3	
Broget Fluesnapper		1
Spætmejse	7	5
Allike	6	6



## Arboretet

<b>Amt:</b> Frederiksborg
<b>Kommune:</b> Hørsholm
<b>Lokalitetsnr:</b> 223014
<b>Lokalitetstype:</b> Skov
<b>Klassifikation:</b> S4

<b>Ejer:</b> Landbohøjskolen
<b>Dækning:</b> Y2
<b>UTM E:</b> 719500
<b>UTM N:</b> 6197100
<b>Beskrivelse:</b> Thomas Vikstrøm 1/97

### Beskrivelse

Forsøgsplantage.

### Karakteristik

Almindelige skovfugle, bl.a. mange hulrugere.

### Erhvervsudnyttelse

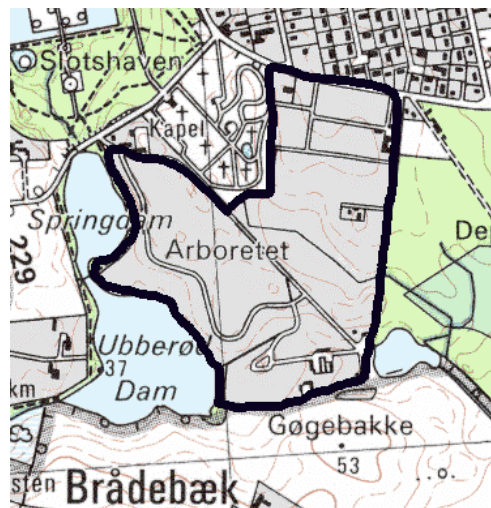
Træavlsforsøg.

### Rekreativ udnyttelse

Lidt færdsel.

### Optællere

Lisa Scheel og Johannes Vieweg 1994.



### Ynglefugle, antal par

	1994
Toppet Lappedykker	1
Knopsvane	1
Gråand	2
Grønbenet Rørhøne	1
Blishøne	7
Nattergal	2
Sjagger	2
Broget Fluesnapper	12
Halemejse	1
Spætmejse	2
Træløber	1
Kernebider	0-1



## Springdam og Ubberød Dam

<b>Amt:</b> Frederiksborg
<b>Kommune:</b> Hørsholm
<b>Lokalitetsnr:</b> 223016
<b>Lokalitetstype:</b> Sø
<b>Klassifikation:</b>

<b>Ejer:</b> Hørsholm Kommune
<b>Dækning:</b> -
<b>UTM E:</b> 719200
<b>UTM N:</b> 6197200
<b>Beskrivelse:</b> Thomas Vikstrøm 8/98

### Beskrivelse

Kunstige, noget forurenede parksøer.

### Dækning

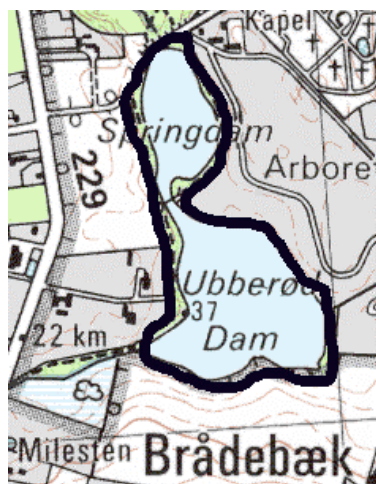
Ikke dækket ved denne lokalitetsregistrering.

### Rekreativ udnyttelse

Intensiv færdsel på bredderne.

### Ekskursionsmål

Ikke oplagt.



### Ynglefugle, antal par

	<b>1980</b>
Toppet Lappedykker	2
Gråstrubet Lappedykker	1-2



## Rungstedlund

<b>Amt:</b> Frederiksborg
<b>Kommune:</b> Hørsholm
<b>Lokalitetsnr:</b> 223020
<b>Lokalitetstype:</b> Park
<b>Klassifikation:</b> S4

<b>Ejer:</b> Rungstedlund-Fonden
<b>Dækning:</b> Y3
<b>UTM E:</b> 721600
<b>UTM N:</b> 6199000
<b>Beskrivelse:</b> Thomas Vikstrøm 1/97

### Beskrivelse

Skovagtig park med græsningsfolde.

### Karakteristik

Almindelige skovfugle, bl.a. mange hulrugere.

### Beskyttelser

Fredet som fuglereservat.

### Rekreativ udnyttelse

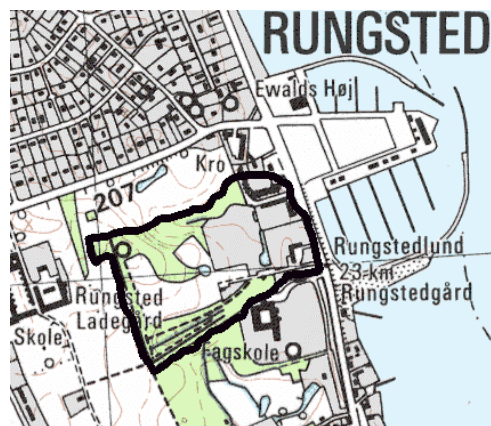
Intensiv i forbindelse med museumsbesøg.

### Optællere

Bent M. Jürgensen 1993.

### Litteratur

Driftsplan udarbejdet dec. 1992 af Peter Friis Møller.



### Ynglefugle, antal par

	1993
Gråand	2
Natugle	1
Stor Flagspætte	2-3
Sjagger	2
Spætmejse	2
Træløber	1
Allike	7



## Stumpedyse Hegn

<b>Amt:</b> Frederiksborg
<b>Kommune:</b> Hørsholm
<b>Lokalitetsnr:</b> 223030
<b>Lokalitetstype:</b> Skov
<b>Klassifikation:</b>

<b>Ejer:</b> Kronborg Statskovdistrikt
<b>Dækning:</b> -
<b>UTM E:</b> 714900
<b>UTM N:</b> 6198700
<b>Beskrivelse:</b> Thomas Vikstrøm 8/98

### Beskrivelse

Lille skov omgivet af agerland og bebyggelse. Rummer to vandhuller.

### Dækning

Ikke dækket ved denne lokalitetsregistrering

### Karakteristik

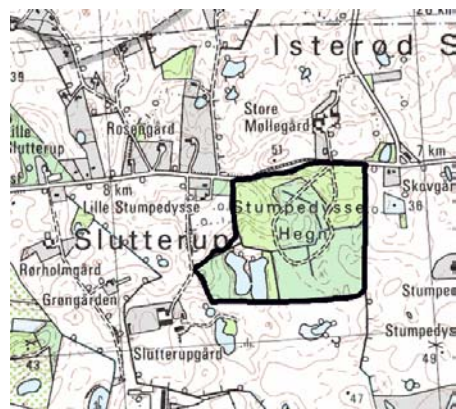
Fiskehejrekoloni.

### Beskyttelser

Fredskov. Vandhullerne er omfattet af naturbeskyttelseslovens generelle biotopbeskyttelse (§ 3).

### Ekskursionsmål

Ikke oplagt.



### Ynglefugle, antal par

	<b>1980</b>
Fiskehejre	15-21





## Sjælsø Lund

<b>Amt:</b> Frederiksborg
<b>Kommune:</b> Hørsholm
<b>Lokalitetsnr:</b> 223040
<b>Lokalitetstype:</b> Skov
<b>Klassifikation:</b>

<b>Ejer:</b> Kronborg Statskovdistrikt (77 ha) + privat (15 ha i øst)
<b>Dækning:</b> -
<b>UTM E:</b> 716100
<b>UTM N:</b> 6197600
<b>Beskrivelse:</b> Thomas Vikstrøm 9/98

### Beskrivelse

92 ha overvejende nåleskov på bredden af Sjælsø; i øvrigt omgivet af marker. Selve søskrænten er bevokset med løvskov.

### Dækning

Ikke dækket ved denne lokalitetsregistrering.

### Karakteristik

Huser en mindre koloni af fiskehejre i en lille isoleret skovafdeling kaldet Holme Plantage.

### Beskyttelser

Fredskov. Beliggende i regionplanens biologiske kerneområde ved Sjælsø. 5 ha på søskrænten er udlagt som urørt skov som led i naturskogsstrategien.

### Rekreativ udnyttelse

Ekstensiv.

### Ekskursionsmål

God udsigt over Sjælsø.



### Ynglefugle, antal par

	1980
Fiskehejre	6
Hvepsevåge	1
Spurvehøg	1



## Kokkedal-skovene

<b>Amt:</b> Frederiksborg
<b>Kommune:</b> Hørsholm
<b>Lokalitetsnr:</b> 223050
<b>Lokalitetstype:</b> Skov
<b>Klassifikation:</b>

<b>Ejer:</b> Hørsholm Kommune
<b>Dækning:</b> -
<b>UTM E:</b> 720300
<b>UTM N:</b> 6200900
<b>Beskrivelse:</b> Thomas Vikstrøm 8/98

### Beskrivelse

Tre små skove på i alt 25 ha omgivet af golfbane, marker og græsningsfolde. Domineret af bøg, men i øvrigt ret varierede. Rummer den uberørte Skovmose.

### Dækning

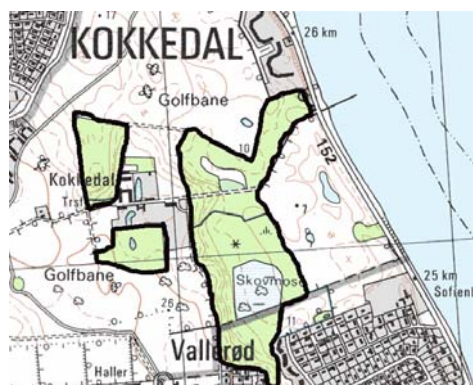
Ikke dækket ved denne lokalitetsregistrering.

### Beskyttelser

Fredet 1977. Fredskov. Skovmose er omfattet af naturbeskyttelseslovens generelle biotopbeskyttelse (§ 3).

### Ekskursionsmål

Ikke oplagt.



### Ynglefugle, antal par

	1980
Huldue	1
Natugle	1
Nattergal	1-2
Rørsanger	0-1
Gulbug	2
Kernebider	0-1



## Alholm

<b>Amt:</b> Frederiksborg
<b>Kommune:</b> Jægerspris
<b>Lokalitetsnr:</b> 225010
<b>Lokalitetstype:</b> Ø
<b>Klassifikation:</b> K3

<b>Ejer:</b> Privat
<b>Dækning:</b> Y3
<b>UTM E:</b> 681000
<b>UTM N:</b> 6200700
<b>Beskrivelse:</b> Thomas Vikstrøm 8/98

### Beskrivelse

Lille ø i Isefjord tæt på Hornsherred-kysten; omgivet af fladvand med stenstrøninger. Ca. halvdelen af øen er skovbevokset. Præges af skure og lign. spredt bebyggelse.

### Karakteristik

God rastelokalitet for vadefugle, ænder og skarver.

### Beskyttelser

Det omgivende søterritorium er skærpet målsat i regionplanen.

### Rekreativ udnyttelse

Yndet udflugtsmål for lystsejlere.

### Ekskursionsmål

Ikke egnet.

### Beskyttelsesbehov

Evt. adgangsforbud. Skure og lign. bør fjernes.



### Ynglefugle, antal par

	1970	1980	1993
Gravand	0-1		
Ederfugl			2
Toppet Skallesluger	0-1		
Strandskade	3	1	
Stor Præstekrave		1	
Vibe	0-1		
Sølvmåge			1
Dværgterne	3		
Sanglærke			3



## Nordskovsengene

<b>Amt:</b> Frederiksborg
<b>Kommune:</b> Jægerspris
<b>Lokalitetsnr:</b> 225020
<b>Lokalitetstype:</b> Strandeng
<b>Klassifikation:</b> K3, R2

<b>Ejer:</b> Privat (Frederik VII's Stiftelse)
<b>Dækning:</b> Y2, R2
<b>UTM E:</b> 686800
<b>UTM N:</b> 6200500
<b>Beskrivelse:</b> Thomas Vikstrøm 8/98

### Beskrivelse

9 km strandengskyst mellem Jægerspris Nordskov og Roskilde Fjord. Den vestlige halvdel mod skoven græsses intensivt, den østlige del ekstensivt. Afvekslende med krat og rørsump m.m.

### Karakteristik

Meget vigtig rastelokalitet for vandfugle. Kun få ynglefugle, bl.a. rødrygget tornskade.

### Beskyttelser

Fredet 1988. Biologisk kerneområde, EF-fuglebeskyttelsesområde og EF-habitatområde i regionplanen. Roskilde Fjord er generelt målsat og skal rumme et naturligt og alsidigt dyre- og planteliv.

### Erhvervsudnyttelse

Græsning.

### Rekreativ udnyttelse

Jagt.

### Ekskursionsmål

Svært tilgængeligt.

### Beskyttelsesbehov

Jagtforbud. Fortsat græsning.

### Optællere

Ole Friis Larsen 1991-1995.



### Ynglefugle, antal par

	1995
Gravand	3-4
Gråand	1-2
Toppet Skallesluger	1-2
Vibe	6-8
Dobbeltbekkasin	3-5
Rødben	6-8
Svartbag	1
Fjordterne	1
Havterne	1
Gul Vipstjert	1-2
Stenpikker	1
Rødrygget Tornskade	2-3

Tabel på næste side.



## Nordskovsengene

### Rastefugle, årligt maksimum

	1980	1993	1994	1995
Lille Lappedykker			1	
Toppet Lappedykker		28	26	4
Gråstrubet Lappedykker		19		
Nordisk Lappedykker		1		
Skarv		2	24	4
Fiskehejre		8	48	53
Knopsvane		704	880	508
Knortegås				27
Gravand		6	63	18
Pibeand			169	32
Krikand				3
Gråand		22	9	6
Troldand			1	
Bjergand		1		
Ederfugl		18	42	201
Fløjlsand			27	
Hvinand		156	452	
Toppet Skallesluger			8	
Stor Skallesluger		8	35	
Blishøne		1228	1884	2322
Strandhjejle			1	4
Vibe	22			229
Islandsk Ryle			164	
Almindelig Ryle			217	65
Dobbeltbekkasin			3	9
Tredækker				2
Rødben	20		1	1
Hvidklire	15		15	2
Mudderklire	17			
Hættemåge		165	291	490
Stormmåge		5	75	3
Sølvmåge		259	37	27
Svartbag		3	43	5



## Jægerspris Nordskov

<b>Amt:</b> Frederiksborg
<b>Kommune:</b> Jægerspris
<b>Lokalitetsnr:</b> 225030
<b>Lokalitetstype:</b> Skov
<b>Klassifikation:</b> S1, V3

<b>Ejer:</b> Privat (Frederik VII's Stiftelse)
<b>Dækning:</b> Y2
<b>UTM E:</b> 686500
<b>UTM N:</b> 6199800
<b>Beskrivelse:</b> Thomas Vikstrøm 9/98

### Beskrivelse

1.520 ha blandskov med et vist naturskovs-præg, bl.a. mange skovmoser og enge (50 ha). Intensiveret skovdrift i de seneste år.

### Karakteristik

Særdeles vigtig skovlokalitet med ynglende krikand, hvepsevåge, duehøg, skovsneppe, svaleklire, huldue, natugle, skovhornugle, natravn, sortspætte, lille flagspætte, vendehals, rødrygget tornskade og ravn.

### Beskyttelser

Fredskov. Bredvig Mose fredet 1956. Skovbrynet mod Nordskovsensengene (360 ha) fredet 1988. 230 solitærtræer er administrativt fredet. Biologisk kerneområde, EF-fuglebeskyttelses-område og EF-habitatområde i regionplanen. Skovmoserne er omfattet af naturbeskyttelseslovens generelle biotopbeskyttelse (§ 3).

### Rekreativ udnyttelse

Jagt. Yndet udflugtsmål.

### Ekskursionsmål

Velegnet.

**Beskyttelsesbehov:** Bør fredes med forbud mod renafdrift, sprøjtning, nåletræsplantning, opfyldning af småvandhuller samt udsætning og fodring af ænder. Ekstensiveret skovdrift.

### Optællere

Ole Friis Larsen 1995.

### Litteratur

Fuglelivets hvor og hvornår; Politiken & DOF 1996.

EF-fuglebeskyttelsesområder og Ramsarområder; Skov- og Naturstyrelsen 1996.

Danmarks Skove; Politiken & DN 1998.



Tabel på næste side.



## Jægerspris Nordskov

### Ynglefugle, antal par

	1970	1980	1995
Lille Lappedykker	1		
Gråstrubet Lappedykker		1	2-3
Fiskehejre	6-7		
Knopsvane	4-5		
Grågås	3-5		
Gravand	4		6-10
Krikand			2-3
Gråand			1
Hvepsevåge	2-4	4-6	3-5
Duehøg	1-2		2
Spurvehøg	1	10	1
Musvåge	10-15	10	8
Tårnfalk	2-5	2	3
Grønbenet Rørhøne			4-6
Blishøne	8-10		4-6
Strandskade	2		
Stor Præstekrave	4-5		
Vibe	8-10		
Skovsneppe		10	6
Rødben	3-5		
Svaleklire	2	2-3	3
Huldue			1
Natugle		10	10
Skovhornugle			3-5
Natravn			1-3
Vendehals		2	2-4
Sortspætte	1	2-3	3-5
Lille Flagspætte			1-2
Sjagger			10-20
Misteldrossel	1	2	10
Græshoppesanger		2	
Rødrygget Tornskade		10	10
Ravn			1-2
Lille Korsnæb			1
Kernebider		10	

### Rastefugle, årligt maksimum

	1970	1980
Havørn	1	3
Blå Kærhøg	1	
Fjeldvåge	1	
Vandrefalk	1	

## Øksneholm

Amt: Frederiksborg

Kommune: Jægerspris

Lokalitetsnr: 225050

Lokalitetstype: Ø

# Dansk Ornitologisk Forenings lokalitetsregistrering



**Klassifikation:** K1

**UTM E:** 688400

**Ejer:** Frederik VII's Stiftelse

**UTM N:** 6197300

**Dækning:** Y1

**Beskrivelse:** Anita Pedersen 10/97

## Beskrivelse

Øksneholm omfatter en større ø på ca. 14,4 ha og en kystlængde på ca. 2.480 m beliggende i Frederikssund Bredning sydøst for Jægerspris samt en mindre unavngiven holm nord for Øksneholm på mindre end 0,1 ha. Den sydvestlige og vestlige del af Øksneholm er meget lav, mens der mod øens midte er et højere liggende parti, hvis højeste punkt er tre meter over vandet. Vegetationen er mod øst domineret af strandmælde og strand-malurt og mod vest af en annelgræsmarsk og harrild-eng. Den mindre unavngivne holms vegetation er domineret af strandmælde, strand-malurt og enårig rapgræs. Øksneholm anvendes til kreaturgræsning, og der er opsat hegn hele vejen rundt om øen.

## Karakteristik

Rummer nogle af Roskilde Fjords største ynglekolonier af ederfugl 2-25 par, strandskade 6-15 par, rødben 1-6 par, klyde 3-36 par, svartbag 3-5 par, sølvmåge 400-600 par, stormmåge 200-316 par, hættemåge 430-1.200 par, fjordterne 18-55 par og havterne 25-75 par. Der har tillige været et ynglefund af alm. ryle i 1991 og 1992 samt et enkelt ynglefund af splitterne i 1991.

## Beskyttelser

Omfattet af fredning for øer og holme i Roskilde Fjord, 1985. Omfattet af fredning for Jægerspris Nordskov, 1988. Omfattet af bestemmelser omkring Roskilde Fjord Vildtreservat af 7/8-95. Jagt og motordrevet sejlads med mere end 8 knob forbudt. Færdsel forbudt fra 1. april til 15. juli samt i en 50 meters zone rundt om holmen. Omfattet af EU-fuglebeskyttelsesområde 105 for Roskilde Fjord.

## Erhvervsudnyttelse

Kreaturgræsning.

## Ekskursionsmål

Uegnet til ekskursion.

## Optællere

Erik Hansen, Pelle Andersen-Harrild, Roskilde Fjordgruppen 1990-96.

## Litteratur

Andersen-Harrild, P. 1996. Naturovervågning ved hjælp af fugletællinger. Roskilde Fjord. Årsrapport 1996. Rapport til Frederiksborg og Roskilde Amtskommuner udarbejdet af Ornis Consult.

Anonym 1995. EF-fuglebeskyttelsesområder og Ramsarområder. Kort og områdebeskrivelser. Skov- og Naturstyrelsen, Miljø- og Energiministeriet.

Hansen, E. og Andersen-Harrild, P. 1990-1993+95. Naturovervågning ved hjælp af fugletællinger. Roskilde Fjord. Årsrapport 1990-1993+95. Rapport til Frederiksborg og Roskilde Amtskommuner udarbejdet af Ornis Consult.

Hansen, E., Mølgaard, P. og Andersen-Harrild, P. 1984. Holmene i Roskilde Fjord. Fredningsstyrelsen, Miljøministeriet.

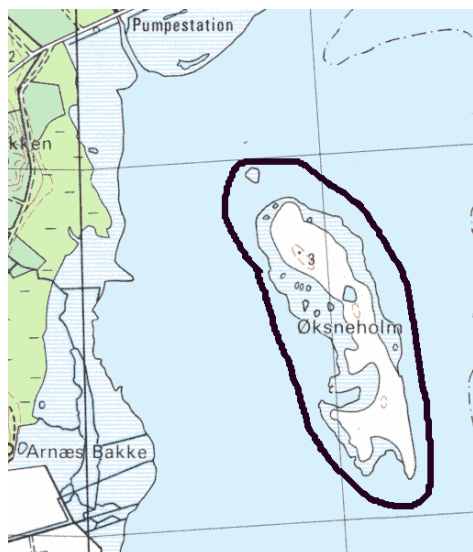
Miljø- og Energiministeriets bekendtgørelse af 7. august 1995 om Roskilde Fjord Vildtreservat.

Kort og tabel på næste side.





## Øksneholm



### Ynglefugle, antal par

	1970	1980	1990	1991	1992	1993	1995	1996
Knopsvane		2	30	36	46	43	39	11
Gravand				2				1
Gråand	0-1		1	2		1	7	3
Skeand				3				
Ederfugl			2	15	25	4	19	10
Toppet Skallesluger	2-3	3					20	
Strandskade	4-5	10	13	11	9	11	15	6
Klyde			36	35	12	3	16	16
Stor Præstekrave	1	2						
Vibe	5		2	6	1			
Almindelig Ryle				1	0-1			
Rødben	3-4		1	2	6		3	1
Hættemåge	1500	1175	1200	450	625	430	700	905
Stormmåge	500	300	200	200	225	260	304	316
Sølvmåge	200	400	400	400	450	600	575	500
Svartbag		1	3	5	3	4	4	5
Splitterne	2	2-5		1				
Fjordterne		30	55	45	45	45	18	35
Havterne	45	20	55	25	35	40	75	75
Dværgterne	2							
Sanglærke							2	1
Engpiber								1
Gråkrage							1	1



## Ammesholm

<b>Amt:</b> Frederiksborg
<b>Kommune:</b> Jægerspris
<b>Lokalitetsnr:</b> 225060
<b>Lokalitetstype:</b> Ø
<b>Klassifikation:</b> K3

<b>Ejer:</b> Frederik VII's Stiftelse
<b>Dækning:</b> Y1
<b>UTM E:</b> 689093
<b>UTM N:</b> 6194540
<b>Beskrivelse:</b> Anita Pedersen 10/97

### Beskrivelse

En mindre aflang holm på ca. 0,1 ha og en kystlængde på ca. 420 meter beliggende i Frederikssund Bredning nordøst for Neder Dråby. Holmens vegetation er domineret af strand-mælde og strand-malurt.

### Karakteristik

Har tidligere rummet en større koloni af hættemåger. Yngleforekomst af 1-2 par havterne og 0-1 par strandskader.

### Beskyttelser

Omfattet af fredning for øer og holme i Roskilde Fjord, 1985. Omfattet af bestemmelser omkring Roskilde Fjord Vildtreservat af 7/8-95. Jagt og motordrevet sejlads med mere end 8 knob forbudt. Færdsel forbudt fra 1. april til 15. juli samt i en 50 meters zone rundt om holmen. Omfattet af EU-fuglebeskyttelsesområde 105 for Roskilde Fjord.

### Ekskursionsmål

Uegnet til ekskursion.

### Optællere

Erik Hansen, Pelle Andersen-Harrild, Roskilde Fjordgruppen 1990-93.

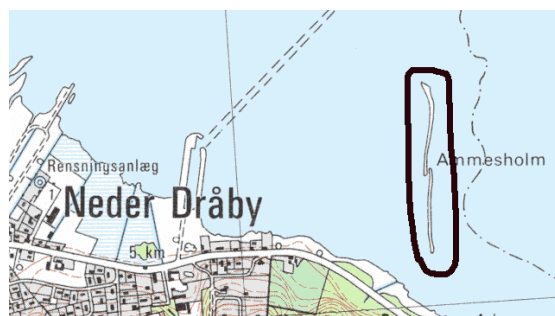
### Litteratur

Andersen-Harrild, P. 1996. Naturovervågning ved hjælp af fugletællinger. Roskilde Fjord. Årsrapport 1996. Rapport til Frederiksborg og Roskilde Amtskommuner udarbejdet af Ornis Consult.  
Anonym 1995. EF-fuglebeskyttelsesområder og Ramsarområder. Kort og områdebeskrivelser. Skov- og Naturstyrelsen, Miljø- og Energiministeriet.

Hansen, E. og Andersen-Harrild, P. 1990-93+95. Naturovervågning ved hjælp af fugletællinger. Roskilde Fjord. Årsrapport 1990-93+95. Rapport til Frederiksborg og Roskilde Amtskommuner udarbejdet af Ornis Consult.

Hansen, E., Mølgaard, P. og Andersen-Harrild, P. 1984. Holmene i Roskilde Fjord. Fredningsstyrelsen, Miljøministeriet.

Miljø- og Energiministeriets bekendtgørelse af 7. august 1995 om Roskilde Fjord Vildtreservat.



### Ynglefugle, antal par

	1970	1990	1993
Knopsvane		1	1
Strandskade	1		1
Stor Præstekrave	1-2		
Fjordterne/Havterne	3		
Havterne		2	1
Dværgterne	2-10		



## Færgelunden

<b>Amt:</b> Frederiksborg
<b>Kommune:</b> Jægerspris
<b>Lokalitetsnr:</b> 225070
<b>Lokalitetstype:</b> Skov
<b>Klassifikation:</b> S4

<b>Ejer:</b> Privat
<b>Dækning:</b> Y1
<b>UTM E:</b> 689100
<b>UTM N:</b> 6193500
<b>Beskrivelse:</b> Thomas Vikstrøm 8/98

### Beskrivelse

Blandskov gennemskåret af hovedvej.

### Karakteristik

Af lokal betydning.

### Beskyttelser

Fredskov.

### Rekreativ udnyttelse

Ekstensivt jagt og alm. færdsel.

### Ekskursionsmål

Ikke oplagt.

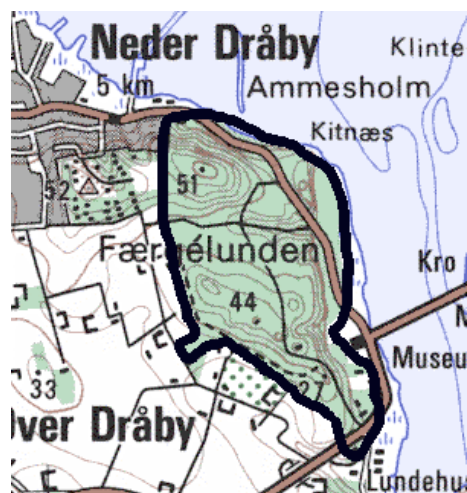
### Optællere

Tony Woods 1995.

### Ynglefugle, antal par

**1995**

Knopsvane	2-3
Gravand	0-1
Gråand	0-2
Toppet Skallesluger	2
Spurvehøg	0-1
Musvåge	0-1
Tårnfalk	0-1
Blishøne	0-3
Strandskade	0-3
Vibe	1-2
Rødben	0-1
Stor Flagspætte	3-6
Nattergal	2
Rødstjert	1
Sivsanger	1
Kærsanger	1
Rørsanger	3
Broget Fluesnapper	1
Halemejse	1
Spætmejse	2-6
Træløber	0-2
Rørspurv	3





## Stenø ved Tørslev Hage

<b>Amt:</b> Roskilde
<b>Kommune:</b> Jægerspris
<b>Lokalitetsnr:</b> 225080
<b>Lokalitetstype:</b> Ø
<b>Klassifikation:</b>

<b>Ejer:</b> Miljø- og Energiministeriet
<b>Dækning:</b> -
<b>UTM E:</b> 691100
<b>UTM N:</b> 6189800
<b>Beskrivelse:</b> Anita Pedersen 10/97

### Beskrivelse

Stenø er en mindre ø på ca. 1,3 ha og en kystlængde på 460 meter beliggende i det nordlige fjordløb i Roskilde Fjord nord for Tørslev Hage. Øen er kun adskilt fra land af et 50 meter bredt lavvandede område. Øen er mindre end en meter høj, og på dens midte er der et par store sten. Vegetationen er domineret af rød svingel og strand-malurt og i den sydøstlige ende, er der et område med tagrør. Det lavvandede område bevirker, at der er passage for ræve m.v.

### Karakteristik

Den nemme passage for dyr og mennesker bevirker, at holmen ikke har særlige yngleforkomster.

### Dækning

Ingen nyere data forefindes.

### Beskyttelser

Omfattet af fredning for øer og holme i Roskilde Fjord, 1985. Omfattet af bestemmelser omkring Roskilde Fjord Vildtreservat af 7/8-95. Jagt og motordrevet sejlads med mere end 8 knob forbudt. Omfattet af EU-fuglebeskyttelsesområde 105 for Roskilde Fjord.

### Ekskursionsmål

Ikke egnet til ekskursion.





## Kølholm

<b>Amt:</b> Frederiksborg
<b>Kommune:</b> Jægerspris
<b>Lokalitetsnr:</b> 225090
<b>Lokalitetstype:</b> Ø
<b>Klassifikation:</b> K1

<b>Ejer:</b> Staten
<b>Dækning:</b> Y1
<b>UTM E:</b> 691800
<b>UTM N:</b> 6188850
<b>Beskrivelse:</b> Anita Pedersen 10/97

### Beskrivelse

Kølholm er en mindre ø på ca. 3,0 ha og en kystlængde på ca. 1.100 meter beliggende i det Nordlige Fjordløb af Roskilde Fjord nord for Skuldelev. Øen består af to halvdele forbundet af en kort tange. Den nordlige del danner et plateau på 3-4 meter med stejle kystskrænter, mens den sydlige del er en stejl bakke på ca. 14 meter. De karakteristiske landskabsform skyldes, at Kølholm sammen med Peberholm danner den nordlige afslutning af Skuldelev Ås. På den sydlige del findes tomten af et hus, der nedbrændte i 1976. Ved denne brand blev næsten hele øens vegetation brændt af. Bygningerne har bl.a. været brugt til racekatte-farm og heraf stammer øens andet navn "Katteøen".

### Karakteristik

Rummer nogle af Roskilde Fjords større ynglebestande af knopsvane 15-107 par, svartbag 1-2 par, stormmåge 100-225 par, hættemåge 800-3.000 par, fjordterne 15-50 par og havterne 1-2 par.

### Beskyttelser

Omfattet af fredning for øer og holme i Roskilde Fjord, 1985. Omfattet af fredning for Selsø-Skuldelev Ås, 1951, 1969. Omfattet af bestemmelser omkring Roskilde Fjord Vildtreservat af 7/8-95. Jagt og motordrevet sejlads med mere end 8 knob forbudt. Færdsel forbudt fra 1. april til 15. juli samt i en 50 meters zone rundt om holmen. Omfattet af EU-fuglebeskyttelsesområde 105 for Roskilde Fjord.

### Rekreativ udnyttelse

Landgang fra sejlskibe.

### Ekskursionsmål

Velegnet til ekskursion.

### Optællere

Erik Hansen, Pelle Andersen-Harrild, Roskilde Fjordgruppen 1990-96.

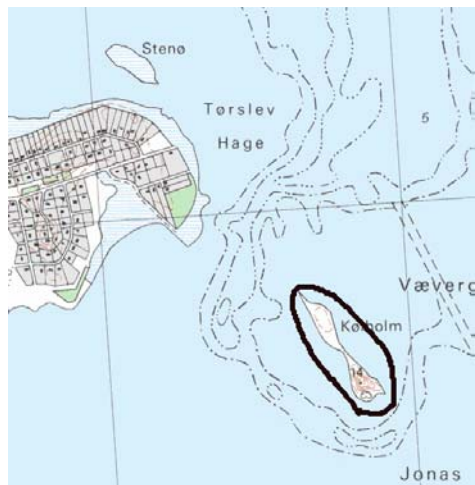
### Litteratur

Andersen-Harrild, P. 1996. Naturovervågning ved hjælp af fugletællinger. Roskilde Fjord. Årsrapport 1996. Rapport til Frederiksborg og Roskilde Amtskommuner udarbejdet af Ornis Consult.  
 Anon. 1995. EF-fuglebeskyttelsesområder og Ramsarområder. Kort og områdebeskrivelser. Skov- og Naturstyrelsen, Miljø- og Energiministeriet.  
 Hansen, E. og Andersen-Harrild, P. 1990-93+95. Naturovervågning ved hjælp af fugletællinger. Roskilde Fjord. Årsrapport 1990-93+95. Rapport til Frederiksborg og Roskilde Amtskommuner udarbejdet af Ornis Consult.  
 Hansen, E., Mølgaard, P. og Andersen-Harrild, P. 1984. Holmene i Roskilde Fjord. Fredningsstyrelsen, Miljøministeriet.  
 Miljø- og Energiministeriets bekendtgørelse af 7. august 1995 om Roskilde Fjord Vildtreservat.

Kort og tabel på næste side.



## Køholm



### Ynglefugle, antal par

	1980	1990	1991	1992	1993	1995	1996
Knopsvane	22	55	88	83	107	63	15
Grågås			3	2		4	2
Gråand			1	1	1	4	5
Ederfugl							2
Toppet Skallesluger	7	2		2		27	
Strandskade	5-6	3	4	5	3	4	4
Rødben	1			1			
Hættemåge		2000	2000	2000	3000	800	550
Stormmåge	70	150	100	195	225	140	200
Sølvmåge		25	30	25	40	55	40
Svartbag				2	1	1	2
Fjordterne	1	30	20	25	50	15	22
Havterne				2	1		
Gråkrage							1



## Strandenge ved Dalby Huse

<b>Amt:</b> Frederiksborg
<b>Kommune:</b> Jægerspris
<b>Lokalitetsnr:</b> 225100
<b>Lokalitetstype:</b> Strandeng
<b>Klassifikation:</b> K3, R2

<b>Ejer:</b> Privat
<b>Dækning:</b> Y1, R1
<b>UTM E:</b> 683500
<b>UTM N:</b> 6190000
<b>Beskrivelse:</b> Christian Rørdam 11/98

### Beskrivelse

Afgræssede strandenge og stenet sand/muddervade. Dele af strandengene dækkes af strandsump med rørskov.

### Karakteristik

Artsrig fuglelokalitet med moderate antal ande- og vadefugle både ynglende og rastende. Rastende stenvender. På engene er vintertid set snespurv, bjergirisk, lapværbling og enkeltbekkasin. Ud for kysten raster større flokke bjergand, ederfugl, toppet og gråstrubet lappedykker m.fl. Spættet sæl ses hyppigt rastende.

### Rekreativ udnyttelse

Jagt.

### Ekskursionsmål

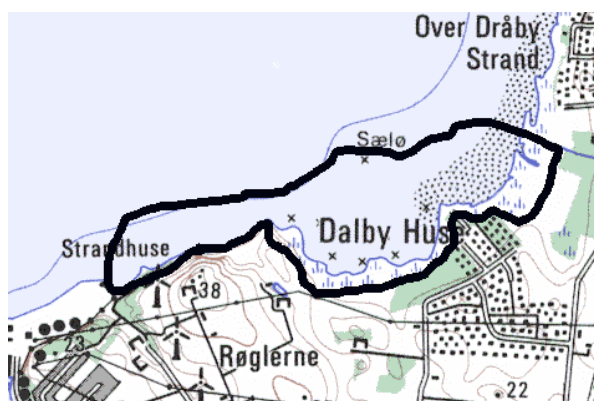
Velegnet. Adgang til fods fra Dalby Huse eller fra Kyndby Huse.

### Optællere

Jan Haaning Nielsen 1993-95.

### Litteratur

C. Rørdam & T. Møller 1980: Vadehavet ved Kyndby. Feltornithologen 4: 127-130.



### Ynglefugle, antal par

	1993
Gravand	1
Gråand	4
Ederfugl	0-3
Blishøne	6
Strandskade	6
Stor Præstekrave	2
Vibe	7
Dobbeltbekkasin	2
Rødben	5
Sanglærke	10
Engpiber	10
Rørsanger	4
Rørspurv	1

Tabel på næste side.



## Strandenge ved Dalby Huse

### Rastefugle, årligt maksimum

	1993	1994	1995
Skarv	254	61	45
Fiskehejre	60	68	23
Knopsvane	300	273	109
Sangsvane	31	50	4
Grågås	20	15	
Canadagås	18	22	
Mørkbuget Knortegås	21	72	
Gravand	40	128	80
Pibeand	27	70	
Krikand	28	8	1
Gråand	150	125	206
Spidsand		49	
Bjergand		31	
Ederfugl	2.000	1.000	90
Hvinand	24	300	15
Toppet Skallesluger	28	80	55
Stor Skallesluger	33	120	8
Blå Kærhøg		1	
Fjeldvåge	1	1	1
Vandrefalk	1	1	1
Blishøne	900	1.000	2.200
Strandskade	55	31	35
Hjejle	500	298	10
Strandhjejle	59	20	
Vibe	100	15	15
Islandsk Ryle	15	18	
Dværgryle	12	1	
Krumnæbbet Ryle	19	16	
Almindelig Ryle	700	600	85
Dobbeltbekkasin	35	20	1
Lille Kobbersneppe	9	9	
Lille Regnspove	6	3	
Stor Regnspove	52	50	15
Sortklire	25	4	
Rødben	306	493	297
Hvidklire	31	38	
Stenvender	5	1	
Hættemåge	200	255	100
Stormmåge	65	150	15
Sølvmåge	150	152	85
Skærpiber	7	2	
Bjergvipstjert		3	
Stor Tornskade			1
Gråkrage	400	235	105
Stær	1.500		
Bjergirisk	300	200	50
Laplandsværling		18	
Snespurv	50		





## Svanholm Mose

<b>Amt:</b> Frederiksborg
<b>Kommune:</b> Jægerspris
<b>Lokalitetsnr:</b> 225110
<b>Lokalitetstype:</b> Mose
<b>Klassifikation:</b> V4, S4

<b>Ejer:</b> Privat
<b>Dækning:</b> Y2
<b>UTM E:</b> 684200
<b>UTM N:</b> 6186200
<b>Beskrivelse:</b> Niels Nielsen 11/98

### Beskrivelse

Området består dels af tilgroede tørvegrave og dels af rester af parkanlæg ved Svanholm Gods. Desuden gammel løvskov og en del krat.

### Karakteristik

Mindre tal af ynglende vand- og skovfugle.

### Beskyttelser

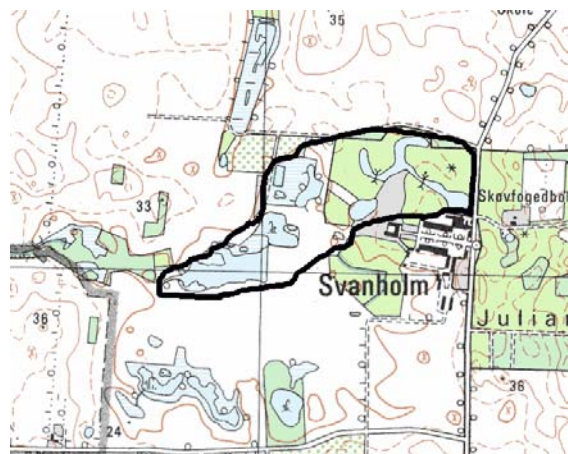
Lokaliteten tilhører det økologiske kollektiv ”Svanholm”. Hermed må forventes få indgreb og beskyttelse mod pesticider og overgødskning.

### Ekskursionsmål

Ikke offentligt tilgængeligt. Kan dog i et vist omfang overskues fra offentlig vej.

### Optællere

Jens Grøn Johnsen 1994.



### Ynglefugle, antal par

	1980	1994
Toppet Lappedykker	1	
Gråand		1
Musvåge		1
Blishøne		1
Vibe		1-2
Natugle		1
Nattergal		1-2
Rørsanger		1-2
Rørspurv		2



## Dalby Skov og Julianehøj Skov

<b>Amt:</b> Frederiksborg
<b>Kommune:</b> Jægerspris
<b>Lokalitetsnr:</b> 225120
<b>Lokalitetstype:</b> Skov
<b>Klassifikation:</b> S4

<b>Ejer:</b> Privat
<b>Dækning:</b> Y2
<b>UTM E:</b> 685200
<b>UTM N:</b> 6186400
<b>Beskrivelse:</b> Niels Nielsen 11/98

### Beskrivelse

Hovedsagelig gammel løvskov, mest bøg. En mindre del består af nåleskov og krat med enkelte småsøer.

### Karakteristik

Kun almindelige skovfugle.

### Beskyttelser

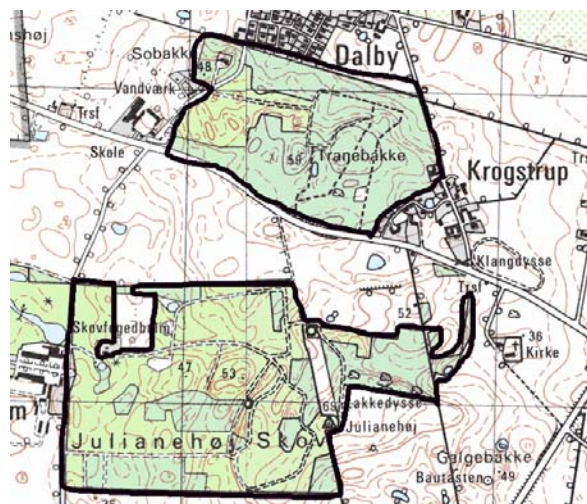
Fredskov.

### Rekreativ udnyttelse

Ekstensiv jagt. Skovene benyttes i begrænset omfang af egnens beboere.

### Optællere

Jens Grøn Johnsen 1994.



### Ynglefugle, antal par

	1994
Grønbenet Rørhøne	1
Natugle	1
Stor Flagspætte	2
Nattergal	1



## Grønholt Hegn

<b>Amt:</b> Frederiksborg
<b>Kommune:</b> Karlebo og Fr.borg-Humlebæk
<b>Lokalitetsnr:</b> 227010
<b>Lokalitetstype:</b> Skov
<b>Klassifikation:</b>

<b>Ejer:</b> Kronborg Statskovdistrikt
<b>Dækning:</b> -
<b>UTM E:</b> 711700
<b>UTM N:</b> 6204000
<b>Beskrivelse:</b> Thomas Vikstrøm 8/98

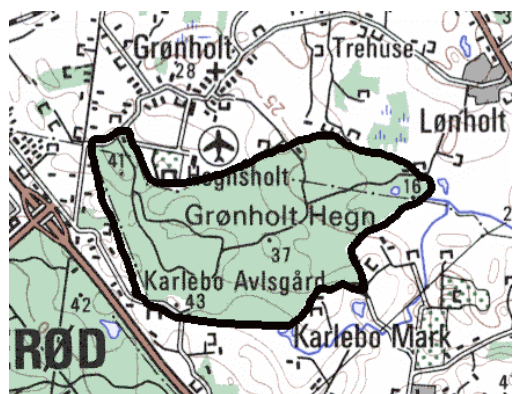
### Beskrivelse

274 ha overvejende rødgran- og bøgeskov med flere skovmoser. Omgivet af marker.

**Dækning:** Ikke dækket ved denne lokalitetsregistrering.

### Beskyttelser

Fredskov. Beliggende i regionplanens biologiske kerneområde omkring St. Dyrehave. 1 ha 170-årig ege- og bøgeskov ligger urørt som led i naturskogsstrategien. Skovmoserne er omfattet af naturbeskyttelseslovens generelle biotopbeskyttelse (§ 3).



### Ynglefugle, antal par

	<b>1980</b>
Sortspætte	1



## Nivåbugten

<b>Amt:</b> Frederiksborg
<b>Kommune:</b> Karlebo
<b>Lokalitetsnr:</b> 227020
<b>Lokalitetstype:</b> Strandeng, fladvand
<b>Klassifikation:</b> K4, R2

<b>Ejer:</b> Privat
<b>Dækning:</b> Y1, R1
<b>UTM E:</b> 720000
<b>UTM N:</b> 6204000
<b>Beskrivelse:</b> Thomas Vikstrøm 8/98

### Beskrivelse

Fladvand, strandenge og rørsump omkring Nivåens udløb i Øresund syd for Nivå By.

### Karakteristik

Særdeles vigtig rastelokalitet for vandfugle.

### Beskyttelser

Fredet 1950. Beliggende i regionplanens biologiske spredningskorridor mellem Øresund og Gribskov/Esrum Sø. I regionplanen er Nivåbugten skærpet målsat, mens selve Nivåen er generelt målsat.

### Ekskursionsmål

Oplagt og velegnet.

### Optællere

Kim Berg 1993-1996.

### Litteratur

Fuglelivets hvor og hvornår; Politiken & DOF 1996.

Danmarks kyster; Politiken & DN 1997.

### Ynglefugle, antal par

	1980	1994	1995
Lille Lappedykker	1		
Knopsvane		1	1
Gravand	5		
Gråand	2	2-3	5-6
Toppet Skallesluger		2-3	1-2
Tårnfalk		1-2	1
Agerhøne		1-2	1
Blishøne		5	4-6
Vibe		1-2	1-2
Engpiber		1	2
Sjagger		2	1-2
Græshoppesanger			1
Sivsanger	3		
Kærsanger	3		1-2
Rørsanger	11		
Stillits		2	1
Gråsiken			1

Tabel på næste side.





## Nivåbugten

### Rastefugle, årligt maksimum

	1970	1980	1993	1994	1995	1996
Lille Lappedykker			2	13	5	4
Toppet Lappedykker			1	26	3	
Skarv		180	222	177	1451	26
Rørdrum				1		
Fiskehejre			41	7	39	5
Knopsvane	135	100	86	94	52	33
Pibesvane						2
Sangsvane	70	26	12	16	17	46
Sædgås				34	5	
Grågås			2	249	13	
Canadagås			49	58	38	22
Bramgås			113	1		
Mørkbuget Knortegås			23	403	242	
Gravand	40		76	53	46	
Pibeand				54	4	1
Krikand			14	27	51	
Gråand	225	400	39	500	472	88
Taffeland			3	16	11	26
Troldand	125	750	50	4000	1500	682
Ederfugl		200	367	302	328	12
Hvinand	150	430	25	216	1000	153
Lille Skallesluger					2	1
Toppet Skallesluger			19	22	19	4
Stor Skallesluger				4	10	8
Blishøne		120	203	408	516	321
Strandskade			56	15	10	
Hjejle			22	5		
Strandhjejle			12	4		
Vibe			95	172	177	
Almindelig Ryle	60	140	88	105	62	
Lille Kobbersneppe			20	1		
Stor Regnspove			5	18	4	
Rødben			6	20	12	
Hvidklire			10	9		
Svaleklire			4	2	5	
Tinksmed			2	5	2	
Mudderklire	10		12	10	2	
Stenvender			1	1	14	
Isfugl			1		2	
Skægmejse			2	5	5	
Stor Tornskade				1	1	1
Ravn			2	1		
Bjergirisk			4	23	25	2
Snespurv			8	10		



## Kirkelte Hegn m.m.

<b>Amt:</b> Frederiksborg
<b>Kommune:</b> Karlebo
<b>Lokalitetsnr:</b> 227030
<b>Lokalitetstype:</b> Skov, sø
<b>Klassifikation:</b> V3

<b>Ejer:</b> Københavns Statsskovdistrikt
<b>Dækning:</b> Y2
<b>UTM E:</b> 712500
<b>UTM N:</b> 6200100
<b>Beskrivelse:</b> Thomas Vikstrøm 9/98

### Beskrivelse

Gammel løvskov vekslende med åbne arealer og den renvandede opdæmning Store Donse Dam (oprenset krudtværksdam), som gennemløbes af Donse Å. Dammen rummer mange løvskovsklædte næs og holme.

### Karakteristik

Ynglende gråstrubet lappedykker.

### Beskyttelser

Fredskov. 56 ha gammel bøge-, ege- og elleskov omkring og på øer i Store Donse Dam ligger urørt

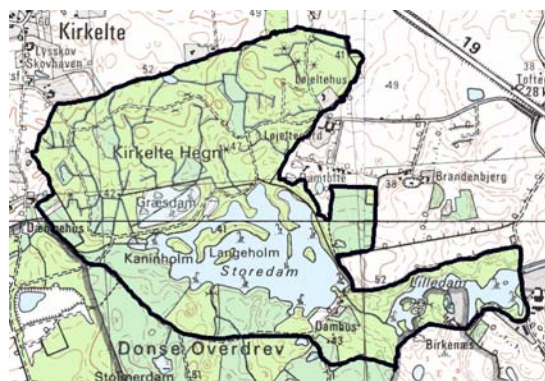
som led i naturskovsstrategien. Biologisk kerneområde i regionplanen. Dammen er tillige med Donse Å generelt målsat i regionplanen, og begge skal rumme et naturligt og alsidigt plante- og dyreliv.

### Rekreativ udnyttelse

Skoven huser et større kompleks af spejderhytter.

### Ekskursionsmål

Velegnet.



### Ynglefugle, antal par

	1994	1995
Gråstrubet Lappedykker		1
Gråand	2	2
Vandrikse	0-1	
Grønbenet Rørhøne	1	1
Blishøne	2	1
Nattergal	1	1
Græshoppesanger		0-1
Sivsanger		0-1
Kærsanger	1	



## Stasevang

<b>Amt:</b> Frederiksborg
<b>Kommune:</b> Karlebo
<b>Lokalitetsnr:</b> 227040
<b>Lokalitetstype:</b> Skov
<b>Klassifikation:</b>

<b>Ejer:</b> Kronborg Statskovdistrikt
<b>Dækning:</b> -
<b>UTM E:</b> 716200
<b>UTM N:</b> 6200600
<b>Beskrivelse:</b> Thomas Vikstrøm 8/98

### Beskrivelse

72 ha overvejende bøge- og rødgranskov omgivet af marker og Donse Å.

### Dækning

Ikke dækket ved denne lokalitetsregistrering.

### Karakteristik

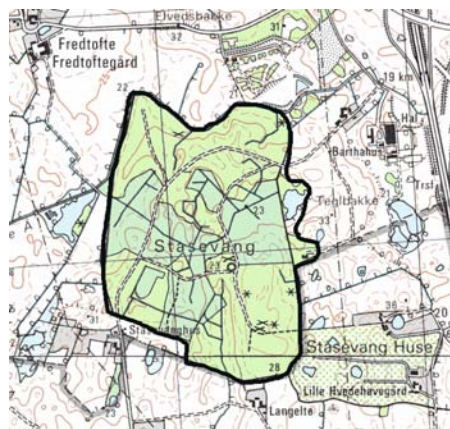
Et sandsynligt ynglefund af pirol i 1986.

### Beskyttelser

Fredskov. Knapt 1 ha gammel ege- og bøgeskov ligger urørt som led i naturskogsstrategien.

### Ekskursionsmål

Ikke oplagt.



### Ynglefugle, antal par

	1980	1986
Spurvehøg	1-2	
Musvåge	1	
Pirol		0-1
Kernebider	1	



## Nivå Lergrave

<b>Amt:</b> Frederiksborg
<b>Kommune:</b> Karlebo
<b>Lokalitetsnr:</b> 227050
<b>Lokalitetstype:</b> Lergrave
<b>Klassifikation:</b> V4

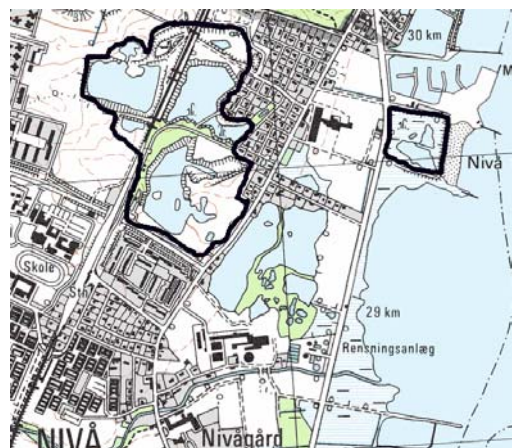
<b>Ejer:</b> Privat
<b>Dækning:</b> Y1, R1
<b>UTM E:</b> 719600
<b>UTM N:</b> 6204800
<b>Beskrivelse:</b> Thomas Vikstrøm 8/98

### Beskrivelse

Søkompleks med rørsump og krat omgivet af bebyggelse.

### Karakteristik

Af lokal betydning for vandfugle. Husede sidst i 1980'erne 1-2 ynglepar af rødhovedet and - Danmarks sidste ynglefund af arten, men parrene udgjordes muligvis af undslupne fugle.



Tabel på næste side.

### Beskyttelser

Under fredning. Beliggende i regionplanens biologiske spredningskorridor mellem Øresund og Gribskov/Esrum Sø.

### Ekskursionsmål

Velegnet til lokale ture.

### Optællere

Kim Berg 1993-1995.

### Ynglefugle, antal par

	1993	1994	1995
Toppet Lappedykker		2	2-3
Knopsvane		2	2
Gravand			1
Gråand		3	3-4
Spurvehøg		1	1
Musvåge		1	
Tårnfalk		1-2	2
Grønbenet Rørhøne		1	1-2
Blishøne		1-3	3-4
Skovhornugle		0-1	1
Stor Flagspætte		3-4	3-5
Engpiber		1-2	
Nattergal		1	2-3
Husrødstjert	1-2		
Rødstjert		1	1-2
Sjagger		3-4	2-3
Skovsanger			1
Spætmejse		3	3
Træløber		1-2	1-2
Råge		15-20	
Stillits		2-3	2-3





## Nivå Lergrave

### Rastefugle, årligt maksimum

	1993	1994	1995	1996
Lille Lappedykker		2	4	1
Sangsvane				5
Grågås		6	1	
Canadagås			8	
Gråand	20	42	102	12
Taffeland	2	13	12	
Troldand	43	206	834	4
Hvinand	5	12	128	5
Stor Skallesluger		74	19	
Plettet Rørvagtel		2		
Blishøne	50	81	56	8
Vibe	21	182	14	
Dobbeltbekkasin			7	3
Skovhornugle		2	3	
Isfugl		2	2	
Pungmejse			1	
Pirol	1			
Stor Tornskade			1	
Bjergirisk			55	5
Snespurv		2	14	



## Strandenge syd for Kyndbyværket og Kyndby Rev

<b>Amt:</b> Frederiksborg
<b>Kommune:</b> Skibby
<b>Lokalitetsnr:</b> 229012
<b>Lokalitetstype:</b> Strandeng, øer
<b>Klassifikation:</b>

<b>Ejer:</b> Privat
<b>Dækning:</b> Y1
<b>UTM E:</b> 680500
<b>UTM N:</b> 6188000
<b>Beskrivelse:</b> Christian Rørdam 11/98

### Beskrivelse

Afgræssede overdrev og tilgroede fiskedamme, der mod kysten afgrænses af rørskov. Overdrevene og bakkerne i Grimsdal er blandt Danmarks fineste botaniske lokaliteter. Vest for strandengene findes en stribe af øer, der omgivet af sandede vadeblader strækker sig ud i Isefjorden. Øerne dækkes af ret høj strandengs-urtevegetation og afsluttes mod nord af et stenrev.

### Karakteristik

Øerne rummer en del ynglende ande-, vade- og mågefugle, herunder gravand, ederfugl, klyde, toppet skallesluger og havterne. Formentlig amtets vigtigste kystrasteplass for vadefugle, især vibe, hjejle, stor regnspeve, rødben og alm. ryle. I milde vintre kan diversiteten af vadefugle være usædvanlig høj omfattende bl.a. sortgrå ryle. Strandengene huser pæne bestande af vadefugle, bl.a. dobbeltbekkasin.

### Dækning

Ynglefugletællinger fra øerne savnes. Kun få tællinger udenfor yngletiden.

### Rekreativ udnyttelse

Badning, jagt, hundeluftning

### Ekskursionsmål

Velegnet. P-plads nær det tidligere Kyndby-værket.

### Beskyttelsesbehov

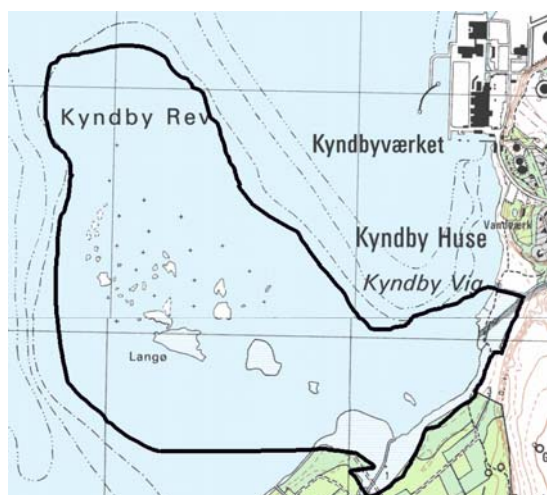
Opstemning af drængrøfter, der leder vand fra sumpområdet. Færdselen på øerne i yngletiden bør begrænses.

### Optællere

Jan Haaning Nielsen 1993-1995.

### Litteratur

Hans Meltofte: Danske rasteplasser for vadefugle. C. Rørdam & T. Møller 1980: Vadehavet ved Kyndby. Feltornithologen 4: 127-130.



Tabel på næste side.



## Strandenge syd for Kyndbyværket og Kyndby Rev

### Ynglefugle, antal par

	1993	1994
Toppet Lappedykker	2	2
Gråstrubet Lappedykker	2	2
Knopsvane	3	2
Gravand	2	1
Gråand	10	9
Ederfugl	0-3	0-1
Tårnfalk	1	1
Agerhøne	2	3-4
Vandrikse	1	3
Grønbenet Rørhøne		2
Blishøne	15	6
Strandskade	6	6-7
Stor Præstekrave	1	4
Vibe	7	10
Dobbeltbekkasin	5	3
Rødben	5	7
Stormmåge		0-1
Sølvmåge		0-1
Gøg	1	4
Sanglærke	25	50
Digesvale		60-70
Engpiber	12	7
Nattergal	4	2
Bynkefugl	0-1	2
Stenpikker	0-1	2
Græshoppesanger		1-2
Kærsanger		1-2
Rørsanger	6	
Rørspurv		10

### Rastefugle, årligt maksimum

	1993	1994
Sortstrubet Lom		4
Toppet Lappedykker	16	54
Gråstrubet Lappedykker	8	4
Skarv	105	170
Fiskehejre	15	25
Knopsvane	200	147
Sangsvane		47
Blisgås	6	
Grågås	7	42
Gravand	83	39
Pibeand	37	8
Krikand	28	7
Gråand	138	86
Troldand	31	75
Bjergand	470	300
Ederfugl	5.000	700
Hvinand	58	
Toppet Skallesluger	17	55
Stor Skallesluger	59	35
Blå Kærhøg		1
Blishøne	101	680
Strandskade	55	69
Stor Præstekrave	41	12
Almindelig Ryle	101	50
Dobbeltbekkasin	15	6
Stor Regnspove	31	34
Rødben	94	112
Hvidklire	31	34
Hættemåge	150	285
Stormmåge	21	59
Sildemåge		49
Sølvmåge	60	112
Tejst		1
Bjergirisk		7



## Langemose

<b>Amt:</b> Frederiksborg
<b>Kommune:</b> Skibby
<b>Lokalitetsnr:</b> 229030
<b>Lokalitetstype:</b> Mose
<b>Klassifikation:</b> V3

<b>Ejer:</b> Privat
<b>Dækning:</b> Y2
<b>UTM E:</b> 683300
<b>UTM N:</b> 6184100
<b>Beskrivelse:</b> Niels Nielsen 11/98

### Beskrivelse

Gamle, tilgroede tørvegrave med enkelte åbne vandflader. Blandet løv- og nåletræ.

### Karakteristik

Ynglelokalitet for mindre tal af vandfugle, bl.a. gråstrubet lappedykker og grågås.

### Ekskursionsmål

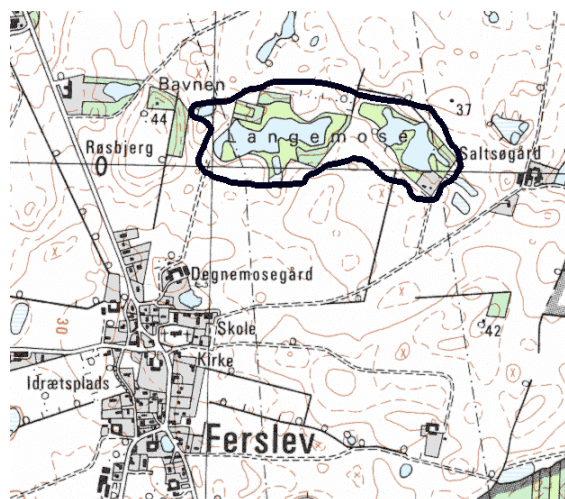
Ingen adgang.

### Beskyttelsesbehov

Begrænsning af omfattende andeopdræt.

### Optællere

Jens Grøn Johnsen 1994.



### Ynglefugle, antal par

	1980	1994
Gråstrubet Lappedykker		1
Grågås	0-1	1
Gråand		1
Grønbenet Rørhøne		1
Blishøne		1
Gøg		1-2
Nattergal		3-4



## Koholm Mose

<b>Amt:</b> Frederiksborg
<b>Kommune:</b> Skibby
<b>Lokalitetsnr:</b> 229040
<b>Lokalitetstype:</b> Mose
<b>Klassifikation:</b> V3

<b>Ejer:</b> Private
<b>Dækning:</b> Y3
<b>UTM E:</b> 690000
<b>UTM N:</b> 6186000
<b>Beskrivelse:</b> Niels Nielsen 11/98

### Beskrivelse

Gamle, tilgroede tørvegrave med nogen rørskov. Den sydlige del er plejet, og trævækst er her udtyndet.

### Karakteristik

Ynglende sumpfugle, bl.a. grågås og et pænt udvalg af småfugle.

### Beskyttelser

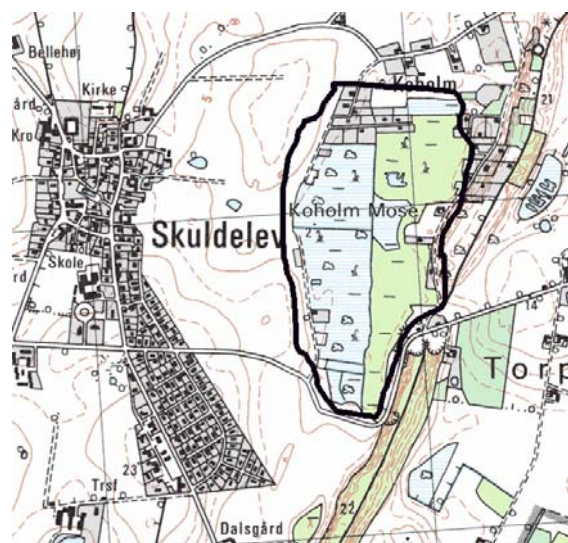
En del af området indgår i fredningen af Skuldelev Ås.

### Ekskursionsmål

En del kan overskues fra tilgængelige veje.

### Optællere

Egon Pedersen 1995.



### Ynglefugle, antal par

	1980	1995
Grågås		1
Grønbenet Rørhøne	1	+
Blishøne		+
Dobbeltbekkasin	1	
Natugle		+
Nattergal		+
Bynkefugl		+
Kærsanger		+
Grå Fluesnapper		0-1
Halemejse		+



## Duemose Grusgravssøer, Hovenge m.m.

<b>Amt:</b> Frederiksborg
<b>Kommune:</b> Skibby
<b>Lokalitetsnr:</b> 229050
<b>Lokalitetstype:</b> Mose
<b>Klassifikation:</b> V3

<b>Ejer:</b> Private og Skibby Kommune
<b>Dækning:</b> Y2
<b>UTM E:</b> 689600
<b>UTM N:</b> 6184000
<b>Beskrivelse:</b> Niels Nielsen 11/98

### Beskrivelse

Duemose Grusgravssøer er rentvandede, dybe søer med omgivelser, der er under tilgroning med løvtræer. Hovenge og mosen sydvest for Præsteled Bro er gamle tørvegravsområder. En del af tørvegravene har åbne vandflader, andre er tilgroede med tagrør. Hovenge gennemstrømmes af et vandløb.

### Karakteristik

Kun få ynglefugle i Duemose Grusgravssøer. I de andre moser yngler få andefugle, bl.a. grågås samt taffel- og troldand, og få andre sumpfuglearter.

### Beskyttelser

Mosen sydvest for Præsteled Bro er omfattet af en landskabsfredning på Selsø Gods.

### Erhvervsudnyttelse

Jagt; udsætning af ænder.

### Rekreativ udnyttelse

Duemose Grusgravssøer er åbne for offentligheden, og der er her etableret en primitiv overnatningsplads.

### Ekskursionsmål

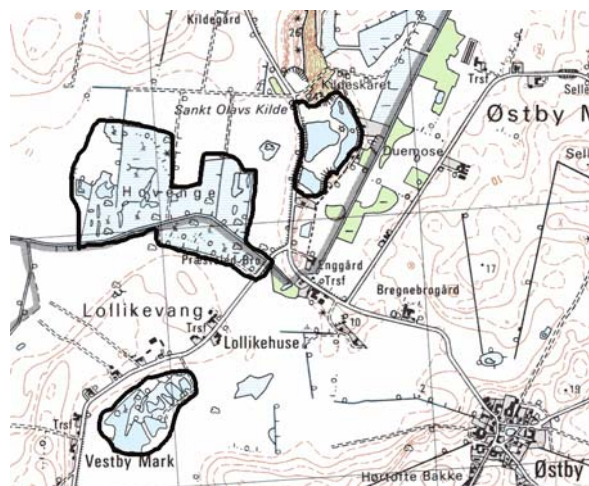
Kun adgang til Duemose Grusgravssøer.

### Beskyttelsesbehov

Der må arbejdes mod mulige planer om put&take i Duemose Grusgravssøer. Hovenge trænger til udtynding af buske for at fritlægge vandhuller.

### Optællere

Jens Grøn Johnsen 1995.



### Ynglefugle, antal par

	1980	1994
Knopsvane	2	
Grågås		1
Gråand		2
Taffeland	0-1	1
Troldand		1
Toppet Skallesluger		1
Grønbenet Rørhøne		1
Blishøne	1	1
Vibe		1
Nattergal		2-3



## Selsø Sø

<b>Amt:</b> Frederiksborg
<b>Kommune:</b> Skibby
<b>Lokalitetsnr:</b> 229060
<b>Lokalitetstype:</b> Sø
<b>Klassifikation:</b> V2, R1

<b>Ejer:</b> Offentligt
<b>Dækning:</b> R1
<b>UTM E:</b> 688200
<b>UTM N:</b> 6182000
<b>Beskrivelse:</b> Niels Nielsen 11/98

### Beskrivelse

En afskåret fjordarm, der engang har været helt tørlagt. Den nordligste del blev først sat under vand i 1996. Området er lavvandet (1-2 m) og ret forurenat med næringsstoffer. Yderområderne afræsses.

### Karakteristik

En særdeles vigtig lokalitet for ynglende og rastende vandfugle. Der yngler bl.a. pæne bestande af toppet lappedykker, grågås, taffel- og trolldand samt dobbeltbekkasin. Stor hættemågekoloni. Af rastende vandfugle ses især høje tal af grågås, krik-, grå-, taffel- og trolldand samt stor skallesluger og blishøne. Lokaliteten er af international betydning for trolldand.

### Dækning

Ynglefugle er ikke talt op siden 1991.

### Beskyttelser

Landskabs- og jagtfredning.

### Rekreativ udnyttelse

Ingen færdsel.

### Ekskursionsmål

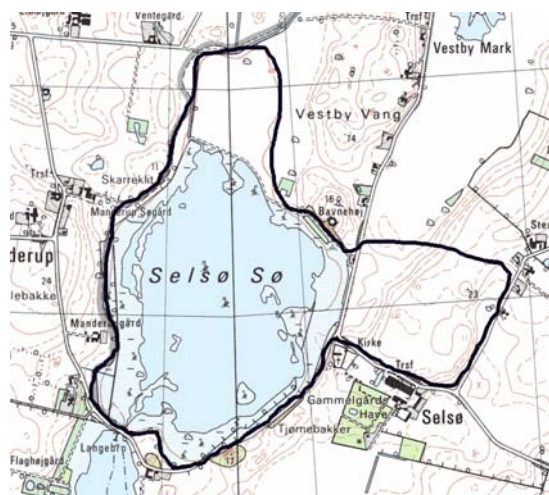
Fortræffeligt. Fin oversigt fra højtliggende offentlige veje.

### Beskyttelsesbehov

Græsningstrykket bør fastholdes og krattet i den sydlige del uddyndes.

### Optællere

Niels L. Nielsen 1993-95, Ornis Consult.



Tabel på næste side.



## Selsø Sø

### Ynglefugle, antal par

	1970	1980	1990	1991
Lille Lappedykker		1	5-6	2
Toppet Lappedykker	10-15	25-30	15-20	20-25
Gråstrubet Lappedykker	2-3	2	0-1	
Sorthalset Lappedykker	0-1		0-2	
Knopsvane	2-10	25	10-15	9-25
Grågås	15-25	25-30	25-30	15-21
Gravand	1	3	4-5	1
Knarand		1-2	0-1	
Krikand		0-1	1-2	
Gråand	5-10	10	10-15	10-15
Atlingand	1	2	0-1	0-1
Skeand	0-1	4	2-3	2-4
Taffeland	1-2	10	4-5	4-5
Troldand	1	10	3-5	5
Toppet Skallesluger	1	3	0-2	0-1
Vandrikse	0-1	2	3-4	2
Grønbenet Rørhøne	5-10	5	5-7	5
Blishøne	25-35	30	25-30	20-25
Strandskade		1	0-1	1-2
Klyde		0-2	0-2	0-2
Stor Præstekrave		2	1	1
Vibe	1	10-20	1-2	1-2
Dobbeltbekkasin	2	5	7-8	6-7
Rødben	1	5-10	6	4-5
Hættemåge	4500	6730	1200	900-1100
Sølvmåge			0-2	0-2
Dværgterne	1-2			
Nattergal		5		
Sivsanger		2		
Kærsanger		10		
Rørsanger		25		

Tabel på næste side.





## Selsø Sø

### Rastefugle, årligt maksimum

	1970	1980	1990	1991	1992	1993	1994	1995	1996
Lille Lappedykker				19	29	17	14	26	
Toppet Lappedykker	75	115		74	69	84	72	101	
Skarv				39	59	135	135	102	
Fiskehejre	50			18	225	15	11	20	
Knopsvane	50	145	121	121	109	113	234	221	190
Sangsvane			154	86	154	55	91	6	
Blisgås			5	1	5				
Grågås	525	680	560	217	450	372	790	380	
Canadagås			7			1	15	1	
Gravand			52	16	16	48	11	27	
Pibeand		400	18	8	15	8	2200	8	515
Knarand			3		1				
Krikand	50	290	660	270	215	248	152	85	150
Gråand	150	280	650	400	490	600	596	420	480
Spidsand			16	16	4	1	4	6	
Atlingand			14		3	14		13	
Skeand	20		140	52	8	11	22	10	
Taffeland	30	150	570	150	225	570	470	1.140	390
Troldand	7000	11000	11000	8200	7500	6600	8500	9500	2250
Bjergand			75	2	12	30		12	
Hvinand	15		50	4	50	13	130	130	
Toppet Skallesluger			30	17	19	19	13	9	
Stor Skallesluger			195	87	103	143	116	34	
Blishøne	500	3200		800	420	322	4200	1640	1950
Vibe		400		305	185	61	52	93	
Temmincksryle						2			
Almindelig Ryle		150			40			5	
Brushane		36		2	4		1	1	
Dobbeltbekkasin	100	80		8	4	15	18	1	
Fjordterne				6	7	45	2	1	



## Kysten fra Skrivernæbbet til Selsø Hage

<b>Amt:</b> Frederiksborg
<b>Kommune:</b> Skibby
<b>Lokalitetsnr:</b> 229070
<b>Lokalitetstype:</b> Strandeng, kyst
<b>Klassifikation:</b> K3

<b>Ejer:</b> Private
<b>Dækning:</b> Y3
<b>UTM E:</b> 689500
<b>UTM N:</b> 6179500
<b>Beskrivelse:</b> Niels Nielsen 11/98

### Beskrivelse

En typisk østdansk fjordkyst. Meget varierende bredde på strandengene, som især på Okseholmene er udbredte og rummer mindre strandsøer. Dele af området afgræsses.

### Karakteristik

Fin lokalitet for ynglende kystfugle, bl.a. ynglende krikand og pæne bestande af vadefugle, herunder klyde.

### Dækning

Rastefugletællinger indgår i Roskilde Fjordtællingerne (se lokalitetsrapporten for Roskilde Amt).

### Rekreativ udnyttelse

Ekstensiv færdsel, jagt og fiskeri.

### Ekskursionsmål

Velegnet. Store dele kan overskues fra offentlige veje, ligesom der er mulighed for færdsel –langs kysten.

### Optællere

Niels Nielsen 1995.

### Ynglefugle, antal par

	1970	1980	1995
Knopsvane	10	2	
Gravand		2-3	4-6
Krikand			1-2
Gråand			3
Toppet Skallesluger	3-5		15
Strandskade	10	21	10-12
Klyde	5	28	3-4
Stor Præstekrave	6	20	3
Vibe	1	27	2-3
Almindelig Ryle	4	1-2	
Dobbeltbekkasin		2	
Rødben	15	57	5-6
Havterne		2	
Dværgterne	2	3	
Sanglærke			15
Engpiber			15
Gul Vipstjert			0-1
Rørsanger			2





## Østskov

<b>Amt:</b> Frederiksborg
<b>Kommune:</b> Skibby
<b>Lokalitetsnr:</b> 229080
<b>Lokalitetstype:</b> Skov
<b>Klassifikation:</b> S4, K4

<b>Ejer:</b> Selsø Gods
<b>Dækning:</b> Y3
<b>UTM E:</b> 692000
<b>UTM N:</b> 6181500
<b>Beskrivelse:</b> Niels Nielsen 11/98

### Beskrivelse

Kulturskov med blandet løv- og nåletræ. En hel del høj, gammel bøgeskov. Langs kysten en smal bræmme af strandenge.

### Karakteristik

God skovfuglelokalitet med et righoldigt udvalg af småfugle, og også sortspætte kan træffes på lokaliteten. Langs kysten en del ande- og vadefugle.

### Dækning

Kun ufuldstændigt optalt.

### Beskyttelser

Fredskovsbeskyttelse.

### Erhvervsudnyttelse

Skoven drives forretningsmæssigt. Jagten er udlejet.

### Ekskursionsmål

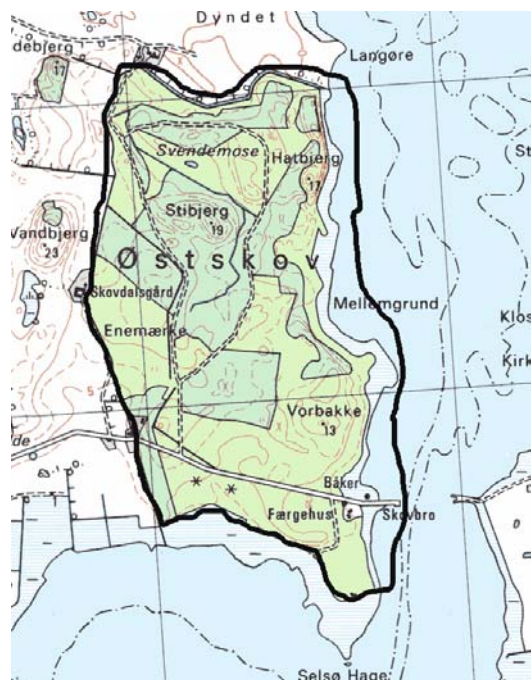
Velegnet.

### Beskyttelsesbehov

Græsning af østvendte strandenge.

### Optællere

Egon Pedersen 1995.



### Ynglefugle, antal par

	1995
Gravand	2
Gråand	2
Toppet Skallesluger	20
Spurvehøg	1
Musvåge	1
Tårnfalk	1
Blishøne	2
Rødben	2
Stor Flagspætte	2
Skovpiber	2
Rørspurv	2



## Sømer Skov

<b>Amt:</b> Frederiksborg
<b>Kommune:</b> Skibby
<b>Lokalitetsnr:</b> 229090
<b>Lokalitetstype:</b> Skov
<b>Klassifikation:</b> S2

<b>Ejer:</b> Privat
<b>Dækning:</b> Y2
<b>UTM E:</b> 680000
<b>UTM N:</b> 6187000
<b>Beskrivelse:</b> Christian Rørdam 11/98

### Beskrivelse

Forstligt drevet skov og plantage med store nåletræspartier. Blandskov med lysninger og tilgroede moser. Stor eng med høje urter ud mod Kyndby Bugt.

### Karakteristik

Variert og ret rig skovfuglebestand. Ynglende musvåge, natugle, huldue og formentlig sortspætte og ravn.

### Rekreativ udnyttelse

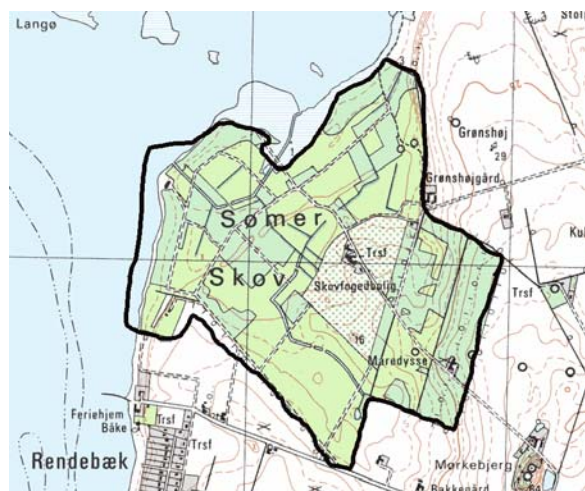
Ret begrænset som følge af beliggenheden.

### Ekskursionsmål

Velegnet, men noget afsides.

### Optællere

Niels Nielsen 1995, Jan Haaning Nielsen 1993-94.



### Ynglefugle, antal par

	1993	1994	1995
Duehøg			0-1
Spurvehøg	0-1	4	
Musvåge	1		1-2
Huldue		1	
Gøg			1-2
Natugle		4-5	1-2
Sortspætte		0-1	
Stor Flagspætte	2	4	2-3
Sjagger		4	1
Rørsanger			1
Skovsanger		1-2	
Grå Fluesnapper		1	1
Broget Fluesnapper		1	
Halemejse		2	1
Spætmejse		3	1
Træløber		3	1
Ravn			0-1
Kernebider		1	



## Egholm Skov og Vejlemølle Å Enge

<b>Amt:</b> Frederiksborg
<b>Kommune:</b> Skibby
<b>Lokalitetsnr:</b> 229100
<b>Lokalitetstype:</b> Skov, eng
<b>Klassifikation:</b> S4, V3

<b>Ejer:</b> Privat
<b>Dækning:</b> Y3
<b>UTM E:</b> 681300
<b>UTM N:</b> 6180300
<b>Beskrivelse:</b> Niels Nielsen 11/98

### Beskrivelse

En blandet skov med en hel del gammel bøg, men også en del nåltræ. Engene gennemløbes af den stærkt regulerede Vejlemølle Å og oversvømmes ofte ved højvande i fjorden.

### Karakteristik

På engene yngler enkelte arter ænder og vadefugle. I skoven yngler bl.a. musvåge, natugle og muligvis sortspætte.

### Beskyttelser

Fredskov.

### Erhvervsudnyttelse

Alm. skovdrift inkl. klipning af pyntegrønt. Jagt.

### Rekreativ udnyttelse

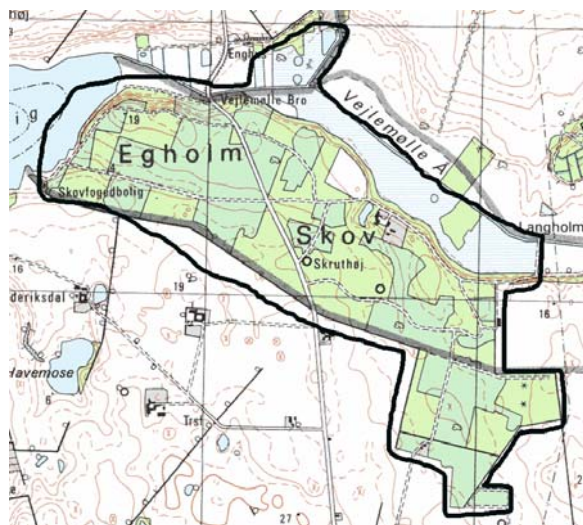
Skoven benyttes en del – også af fritidsfiskere.

### Beskyttelsesbehov

Engene bør græsses.

### Optællere

Jens Grøn Johnsen 1994.



### Ynglefugle, antal par

	1994
Krikand	0-2
Gråand	1
Musvåge	1
Grønbenet Rørhøne	1
Blishøne	1
Vibe	1-2
Dobbeltbekkasin	1-2
Natugle	1
Sortspætte	0-1
Stor Flagspætte	2-3
Nattergal	2-3
Skovsanger	1-2
Broget Fluesnapper	1
Spætmejse	2



## Vellerup Vig

<b>Amt:</b> Frederiksborg
<b>Kommune:</b> Skibby
<b>Lokalitetsnr:</b> 229120
<b>Lokalitetstype:</b> Vig
<b>Klassifikation:</b> K3, R3

<b>Ejer:</b> Staten
<b>Dækning:</b> Y3, R2
<b>UTM E:</b> 680000
<b>UTM N:</b> 6180500
<b>Beskrivelse:</b> Niels Nielsen 11/98

### Beskrivelse

Mindre vig med relativt dybt vand. Vigen ligger i læ, undtagen for sydvestenvind.

### Karakteristik

Mindre antal af ynglende og rastende vandfugle.

### Erhvervsudnyttelse

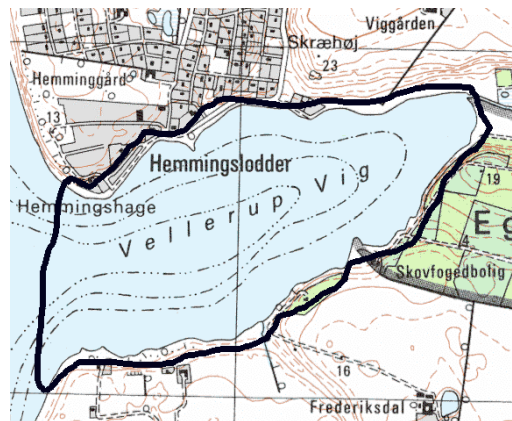
Campingplads.

### Rekreativ udnyttelse

En del færdsel på nordkysten, hvor der er campingplads og sommerhusområde. Desuden meget sejlads med både og joller.

### Optællere

Jens Grøn Johnsen 1994-95.



### Ynglefugle, antal par

	1994	1995
Toppet Lappedykker		1
Knopsvane		3
Gravand		1-2
Gråand		1-2
Ederfugl	1	
Blishøne		10-15
Strandskade		1
Nattergal		2-3

### Rastefugle, årligt maksimum

	1994	1995
Knopsvane	14	25
Sangsvane	4	
Grågås	5	2
Krikand	8	
Taffeland	10	
Hvinand	12	20
Stor Skallesluger	8	2
Blishøne	50	500



## Mose sydvest for Skuldelev

<b>Amt:</b> Frederiksborg
<b>Kommune:</b> Skibby
<b>Lokalitetsnr:</b> 229130
<b>Lokalitetstype:</b> Mose
<b>Klassifikation:</b> V3

<b>Ejer:</b> Privat
<b>Dækning:</b> Y3
<b>UTM E:</b> 688450
<b>UTM N:</b> 6185200
<b>Beskrivelse:</b> Niels Nielsen 11/98

### Beskrivelse

Mindre moseområde, der er tilplantet med nåltræ i kanten.

### Karakteristik

Ynglende grågås og gråstrubet lappedykker.

### Ekskursionsmål

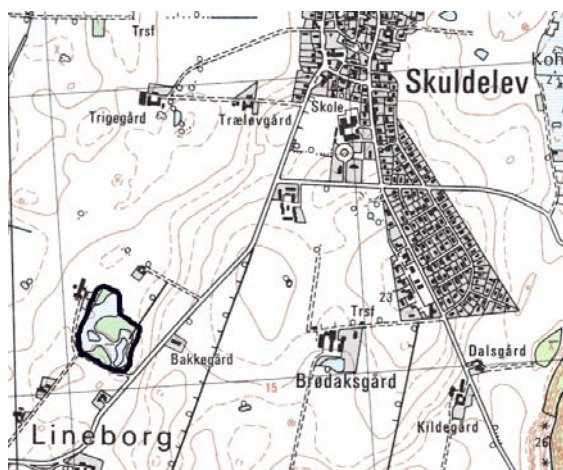
Ingen adgang.

### Beskyttelsesbehov

Mosen bør beskyttes mod tilplantning, tilgroning og opdyrkning.

### Optællere

Torben Madsen 1994.



### Ynglefugle, antal par

	1980	1994
Gråstrubet Lappedykker		1-2
Grågås		4
Taffeland	0-1	
Troldand	0-1	
Musvåge		1
Blishøne		2-3
Rørsanger		1



## Flasken (strandeng nord for Gershøj)

<b>Amt:</b> Frederiksborg, Roskilde
<b>Kommune:</b> Skibby, Bramsnæs
<b>Lokalitetsnr:</b> 229160
<b>Lokalitetstype:</b> Strandeng
<b>Klassifikation:</b> K4

<b>Ejer:</b> Privat
<b>Dækning:</b> Y2
<b>UTM E:</b> 687100
<b>UTM N:</b> 6180300
<b>Beskrivelse:</b> Niels Nielsen 11/98

### Beskrivelse

Afgræsset strandeng med nogle tagrør.

### Beskyttelsesbehov

Fortsat græsning.

### Karakteristik

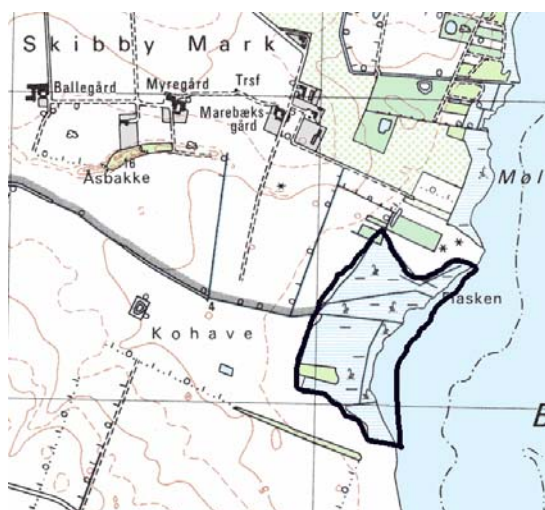
Ynglende vadefugle og muligvis skeand.

### Optællere

Stig Damkjær Olesen 1995.

### Ekskursionsmål

Ingen adgang.



### Ynglefugle, antal par

	1995
Skeand	0-1
Vibe	4
Rødben	3-4





## Peberholm

<b>Amt:</b> Frederiksborg
<b>Kommune:</b> Skibby
<b>Lokalitetsnr:</b> 229170
<b>Lokalitetstype:</b> Ø
<b>Klassifikation:</b>

<b>Ejer:</b> Privat
<b>Dækning:</b> -
<b>UTM E:</b> 691820
<b>UTM N:</b> 6188150
<b>Beskrivelse:</b> Anita Pedersen 10/97

### Beskrivelse

Mindre holm på ca. 0,2 ha og en kystlængde på ca. 200 meter beliggende i det Nordlige Fjordløb af Roskilde Fjord mellem Skuldelev og Kølholm. Peberholm danner sammen med Kølholm den nordlige afslutning af Skuldelev Ås. Der ligger to mindre sommerhuse på holmen, som er omgivet af bukketorn og roser. Der er sket tilplantninger af adskillige vedplanter, og langs stranden findes områder med strand-malurt og tagrør.

### Dækning

Ingen nyere data forefindes.

### Karakteristik

Via iagttagelser fra naboholmene formodes det, at gråand, gravand og toppet skallesluger yngler på øen.

### Beskyttelser

Omfattet af fredning for øer og holme i Roskilde Fjord, 1985. Omfattet af fredning for Selsø-Skuldelev Ås, 1951, 1969. Omfattet af bestemmelser omkring

Roskilde Fjord Vildtreservat af 7/8-95. Jagt og motordrevet sejlads med mere end 8 knob forbudt. Omfattet af EU-fuglebeskyttelsesområde 105 for Roskilde Fjord.

### Rekreativ udnyttelse

Sommerhusbrugere.





## Hyldeholm ved Skuldelev

<b>Amt:</b> Roskilde
<b>Kommune:</b> Skibby
<b>Lokalitetsnr:</b> 229180
<b>Lokalitetstype:</b> Ø
<b>Klassifikation:</b> K3

<b>Ejer:</b> Privat
<b>Dækning:</b> Y1
<b>UTM E:</b> 692000
<b>UTM N:</b> 6187600
<b>Beskrivelse:</b> Anita Pedersen 10/97

### Beskrivelse

Hyldeholm er en mindre ø på ca. 0,6 ha og en kystlængde på ca. 300 meter. I 1936 blev Danmarks første naturistsamfund etableret på øen. Øen fremstår i dag som en blanding af småbeplantninger samt hytter, og langs stranden er rejst en stenmur. Vegetationen ligner en "normal" havevegetation med en blanding af vilde planter og havearter. Mod øst findes en smal forstrand, og enkelte steder forekommer der tagrørsbælter.

### Karakteristik

Rummer en af Roskilde Fjords største ynglebestande af toppet skallesluger 4-40 par.

### Beskyttelser

Omfattet af fredning for øer og holme i Roskilde Fjord, 1985. Omfattet af bestemmelser omkring Roskilde Fjord Vildtreservat af 7/8-95. Jagt og motordrevet sejlads med mere end 8 knob forbudt i farvandet omkring holmen. Omfattet af EU-fuglebeskyttelsesområde 105 for Roskilde Fjord.

### Ekskursionsmål

Privat område.

### Optællere

Erik Hansen, Pelle Andersen-Harrild, Roskilde Fjordgruppen 1990-96.

### Litteratur

Andersen-Harrild, P. 1996. Naturovervågning ved hjælp af fugletællinger. Roskilde Fjord. Årsrapport 1996. Rapport til Frederiksborg og Roskilde Amtskommuner udarbejdet af Ornis Consult.

Anon. 1995. EF-fuglebeskyttelsesområder og Ramsarområder. Kort og områdebeskrivelser. Skov- og Naturstyrelsen, Miljø- og Energiministeriet.

Hansen, E. og Andersen-Harrild, P. 1990-93+95. Naturovervågning ved hjælp af fugletællinger. Roskilde Fjord. Årsrapport 1990-93+95. Rapport til Frederiksborg og Roskilde Amtskommuner udarbejdet af Ornis Consult.

Hansen, E., Mølgaard, P. og Andersen-Harrild, P. 1984. Holmene i Roskilde Fjord. Fredningsstyrelsen, Miljøministeriet.

Miljø- og Energiministeriets bekendtgørelse af 7. august 1995 om Roskilde Fjord Vildtreservat.



### Ynglefugle, antal par

	1980	1990	1991	1992	1993	1995	1996
Knopsvane		8	10	5	12		
Gravand		1					
Gråand		1				3	1
Toppet Skallesluger	25-75	40	25	40		4	
Strandskade	1	2	1	2	1	1	
Stormmåge		25	11		25	60	80



## Eskilsø

<b>Amt:</b> Frederiksborg
<b>Kommune:</b> Skibby
<b>Lokalitetsnr:</b> 229190
<b>Lokalitetstype:</b> Ø
<b>Klassifikation:</b> K1

<b>Ejer:</b> Struckmann-fonden
<b>Dækning:</b> Y1
<b>UTM E:</b> 693400
<b>UTM N:</b> 6181000
<b>Beskrivelse:</b> Anita Pedersen 10/97

### Beskrivelse

Eskilsø er den største ø i Roskilde Fjord med et areal på ca. 138 ha og en kystlinie på ca. 8.100 m. Eskilsø er den eneste ø i Roskilde Fjord med helårsbeboelse, og størstedelen af Eskilsø er også enten opdyrket eller udlagt til græsning. Langs hele kysten findes der strandenge. Strandengene mod vest er relativt smalle, mens engene mod øst breder sig på midten ud i et stort fladt område, hvor den mindre strandsø, Klydesøen, er beliggende. Mod syd findes de bredeste strandenge, der enkelte steder afgrænses mod kysten af strandvolde. Der finder kreaturgræsning sted på de fleste af strandengene. I begyndelse af 1100-årene opførtes et augustinerkloster på den vestlige del af øen. Rester af klostertomten kan stadig ses. Omkring Eskilsø ligger flere grupper af mindre holme. Studeholm og Kværnø, som ligger ved sydvestspidsen af Eskilsø, er landfast ved lavvande, mens Vædderholm er en landfast tange mod sydøst. Farvandet omkring Eskilsø er lavvandet og fuld af store sten.

### Karakteristik

Er en af Roskilde Fjords bedste ynglelokaliteter for vandfugle. Alle svømmeænder forekommer her bl.a. knarand 1-8 par, krikand 1-4 par, spidsand 1-6 par, atlingand 1-3 par, taffeland 0-1 par, troldand 0-3 par. Rummer nogle af de største ynglebestande i Roskilde Fjord for knopsvane 4-63 par, strandskade 59-109 par, vibe 24-43 par, stor præstekrave 6-11 par, rødben 6-26 par, klyde 5-52 par, svartbag 1-7 par, sølvmåge 97-172 par, stormmåge 300-710 par, fjordterne 0-72

par, havterne 25-49 par og dværgerterne 3-24 par. Der er tillige af og til yngleforekomst af 1-2 par rørhøge og et enkelt par alm. ryle 1995.

### Beskyttelser

Omfattet af fredning for øer og holme i Roskilde Fjord, 1985. Omfattet af fredning for Selsø-Skuldelev Ås, 1951, 1969. Omfattet af bestemmelser omkring Roskilde Fjord Vildtreservat af 7/8-95. Jagt forbudt på vandfugle og motordrevet sejlads med mere end 8 knob forbudt. Færdsel forbudt på småholmene og den sydøstlige del af Eskilsø fra 1. april til 15. juli samt i en 50 meters zone rundt om holmene. Er omfattet af EU-fuglebeskyttelsesområde 105 for Roskilde Fjord.

### Erhvervsudnyttelse

Landbrug, kreaturgræsning.

### Rekreativ udnyttelse

Fiskeri, almindelige ekskursioner m.v.

### Ekskursionsmål

Velegnet til ekskursion.

### Optællere

Erik Hansen, Pelle Andersen-Harrild, Roskilde Fjordgruppen 1990-96.

Fortsættes på næste side.



## Eskilsø

### Litteratur

Andersen-Harrild, P. 1996. Naturovervågning ved hjælp af fugletællinger. Roskilde Fjord. Årsrapport 1996. Rapport til Frederiksborg og Roskilde Amtskommuner udarbejdet af Ornis Consult.

Anon. 1995. EF-fuglebeskyttelsesområder og Ramsarområder. Kort og områdebeskrivelser. Skov- og Naturstyrelsen, Miljø- og Energiministeriet.

Hansen, E. og Andersen-Harrild, P. 1990-93+95. Naturovervågning ved hjælp af fugletællinger. Roskilde Fjord. Årsrapport 1990-93+95. Rapport til Frederiksborg og Roskilde Amtskommuner udarbejdet af Ornis Consult.

Hansen, E., Mølgaard, P. og Andersen-Harrild, P. 1984. Holmene i Roskilde Fjord. Fredningsstyrelsen, Miljøministeriet.

Miljø- og Energiministeriets bekendtgørelse af 7. august 1995 om Roskilde Fjord Vildtreservat.



Tabel på næste side.



## Eskilsø

### Ynglefugle, antal par

	1970	1980	1990	1991	1992	1993	1995	1996
Toppet Lappedykker							1	
Gråstrubet Lappedykker							4	2
Knopsvane	12	4	37	29	63	50	51	4
Grågås			1					
Gravand	4-5			2			1	1
Pibeand			1					4
Knarand			1			1	8	1
Krikand			3	4	1			
Gråand		1	17	13	8	5	25	18
Spidsand			1	1	2		6	5
Atlingand			3	1				
Skeand		1	8	21	7	5	16	14
Taffeland							1	1
Troldand							3	3
Ederfugl					1	1	7	4
Toppet Skallesluger	1		2	2			32	
Rørhøg					2	1	1	
Blishøne			8	26		3	6	1
Strandskade	10-15	50	91	80	59	76	109	85
Klyde	15	25	36	40	21	43	52	5
Stor Præstekrave	5	5	11	10	9	12	9	6
Vibe	1	19	41	43	24	27	42	24
Almindelig Ryle							1	
Rødben	4	9	26	24	17	6	22	14
Hættemåge	1500	30	925	120	25	65	270	6
Stormmåge	200-500	250	355	300	415	385	485	710
Sølvmåge	3-10	100	97	160	128	147	172	130
Svartbag			3	2	1	3	7	7
Fjordterne		25	85	30	45	72	46	
Fjordterne/Havterne	1							
Havterne		8	27	49	25	28	45	25
Dværgterne	30	4-15	20	24	20	21	15	3
Sanglærke							2	4
Engpiber								1
Gul Vipstjert	1-3	3						
Hvid Vipstjert							2	
Gråkrage							1	



## Blak

<b>Amt:</b> Frederiksborg
<b>Kommune:</b> Skibby
<b>Lokalitetsnr:</b> 229200
<b>Lokalitetstype:</b> Ø
<b>Klassifikation:</b> K3

<b>Ejer:</b> Miljø- og Energiministeriet
<b>Dækning:</b> Y1
<b>UTM E:</b> 694560
<b>UTM N:</b> 6179670
<b>Beskrivelse:</b> Anita Pedersen 10/97

### Beskrivelse

Mindre holm på ca. 0,6 ha og en kystlinie på 110 m beliggende syd for Eskilsø i Roskilde Fjord ud for Hove Å's udløb. Holmen er omgivet af stejle stenede kystskrænter, som øverst danner et fladt plateau. Vegetationen på plateauet er domineret af Alm. Kvik.

### Karakteristik

Rummer en af Roskilde Fjords største ynglebestande af havterne (8-21 par).

### Beskyttelser

Omfattet af fredning for øer og holme i Roskilde Fjord, 1985. Omfattet af bestemmelser omkring Roskilde Fjord Vildtreservat af 7/8-95. Jagt forbudt og motordrevet sejlads med mere end 8 knob forbudt. Færdsel forbudt fra 1. april til 15. juli på holmen samt i en 50 meters zone rundt om holmen. Omfattet af EU-fuglebeskyttelsesområde 105 for Roskilde Fjord.

### Ekskursionsmål

Egnet til ekskursion.

### Optællere

Erik Hansen, Pelle Andersen-Harrild, Roskilde Fjordgruppen 1990-96.

### Litteratur

Hansen, E. og Andersen-Harrild, P. 1990-93+95+96. Naturovervågning ved hjælp af fugletællinger. Roskilde Fjord. Årsrapport 1990-93+95. Rapport til Frederiksborg og Roskilde Amtskommuner udarbejdet af Ornitho Consult.

Hansen, E., Mølgaard, P. og Andersen-Harrild, P. 1984. Holmene i Roskilde Fjord. Fredningsstyrelsen, Miljøministeriet.



### Ynglefugle, antal par

	1980	1990	1991	1992	1993	1995	1996
Knopsvane	4	3	4	4	5		1
Gravand	1						
Gråand		1	1		1	2	1
Toppet Skallesluger	1						
Strandskade			1	2	1	1	1
Stormmåge	5	35	30	40	35	54	60
Sølvmåge			2	1		1	3
Fjordterne	2						
Havterne	14	15	10	21	12	8	4



## Ægholm

<b>Amt:</b> Frederiksborg
<b>Kommune:</b> Skibby
<b>Lokalitetsnr:</b> 229210
<b>Lokalitetstype:</b> Ø
<b>Klassifikation:</b> K1

<b>Ejer:</b> Miljø- og Energiministeriet
<b>Dækning:</b> Y1
<b>UTM E:</b> 689800
<b>UTM N:</b> 6178950
<b>Beskrivelse:</b> Anita Pedersen 10/97

### Beskrivelse

Mindre holm på ca. 0,4 ha og en kystlinie på ca. 120 m beliggende midt i Roskilde Bredning syd for Okseholmene. Sydenden af Ægholm er et ca. 800 m langt rev, som løber mod Okseholmene. Revet er kun oversvømmet ved højvande. Mod øst går det dybe vand ind til holmen, mens der mod vest er et lavvandet område på ca. 1 km<sup>2</sup>. Holmen er omkring to meter høj, og vegetationen er domineret af strandmælde og strand-malurt.

### Karakteristik

Rummer nogle af Roskilde Fjords større ynglebestande af klyde 4-22 par, svartbag 1 par, hættemåge 50-225 par, havterne 10-45 par og fjordterne 5-40 par. I sommerhalvåret observeres der hyppigt op til 2-300 rastende skarver.

### Beskyttelser

Omfattet af fredning for øer og holme i Roskilde Fjord, 1985. Omfattet af bestemmelser omkring Roskilde Fjord Vildtreservat af 7/8-95. Færdsel forbudt fra 1. april til 15. juli samt i en 50 meters zone rundt om holmene. Omfattet af EU-fuglebeskyttelsesområde 105 for Roskilde Fjord.

### Rekreativ udnyttelse

Jagt.

### Beskyttelsebehov

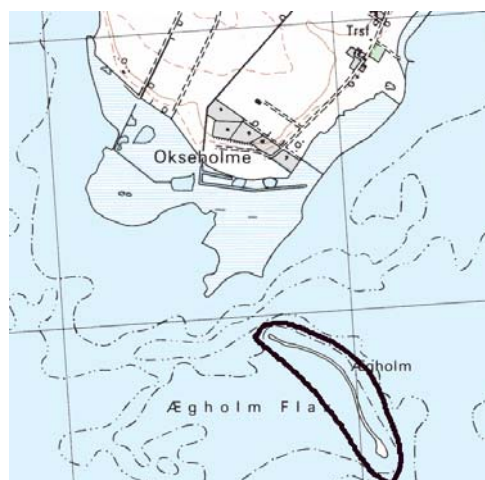
På baggrund af holmens store ynglebestande bør den inkluderes fuldt ud i vildtreservatet.

### Optællere

Erik Hansen, Pelle Andersen-Harrild, Roskilde Fjordgruppen 1990-96.

### Litteratur

Anon. 1995. EF-fuglebeskyttelsesområder og Ramsarområder. Kort og områdebeskrivelser. Skov- og Naturstyrelsen, Miljø- og Energiministeriet.  
 Hansen, E. og Andersen-Harrild, P. 1990-93+95+96. Naturovervågning ved hjælp af fugletællinger. Roskilde Fjord. Årsrapport 1990-93+95. Rapport til Frederiksborg og Roskilde Amtskommuner udarbejdet af Ornitho Consult.  
 Hansen, E., Mølgaard, P. og Andersen-Harrild, P. 1984. Holmene i Roskilde Fjord. Fredningsstyrelsen, Miljøministeriet.  
 Miljø- og Energiministeriets bekendtgørelse af 7. august 1995 om Roskilde Fjord Vildtreservat.



Tabel på næste side.



## Ægholm

### Ynglefugle, antal par

	1970	1980	1990	1991	1992	1993	1995	1996
Knopsvane	15	4	10	2	1	1	1	
Grågås								1
Gravand					1			
Gråand		1	1		1		1	
Ederfugl								2
Toppet Skallesluger		1		1			1	
Strandskade	1	2	1	1	2	1	1	
Klyde				3	4	1	5	22
Rødben							1	
Hættemåge	10	30		130	225	90	50	180
Stormmåge	1		1		2	2	1	
Svartbag			1	1	1		1	1
Fjordterne	10	15	6	30	15	5	30	40
Havterne		15	20	40	20	10	25	45
Dværgterne	0-1							





## Lille Lyngby Mose

<b>Amt:</b> Frederiksborg
<b>Kommune:</b> Skævinge
<b>Lokalitetsnr:</b> 231010
<b>Lokalitetstype:</b> Mose
<b>Klassifikation:</b> V3

<b>Ejer:</b> Privat
<b>Dækning:</b> Y3
<b>UTM E:</b> 697500
<b>UTM N:</b> 6206200
<b>Beskrivelse:</b> Thomas Vikstrøm 9/98

### Beskrivelse

190 ha mose ud til Arresø med rørsump, tørvegrave, pilekrat og græssede enge og overdrev.

### Dækning

Ingen rastefugletællinger.

### Karakteristik

Mange ynglende vandfugle, bl.a. grågås, rørhøg og muligvis atlingand.

### Beskyttelser

Fredet 1989. Biologisk kerneområde, EF-fuglebeskyttelsesområde og EF-habitatområde i regionplanen.

### Erhvervsudnyttelse

Græsning.

### Ekskursionsmål

Vanskeligt tilgængelig.

### Beskyttelsesbehov

Forbud mod gødkning. Fortsat græsning.

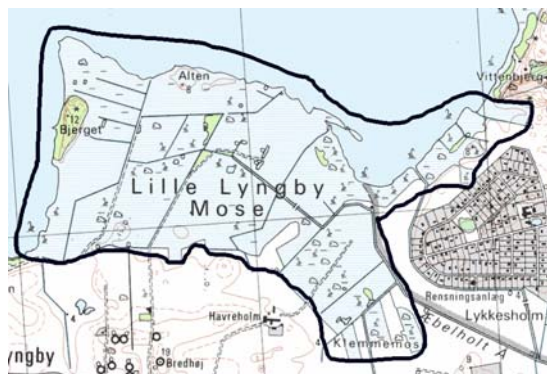
### Optællere

Knud Bech 1993-1995.

### Litteratur

Fuglelivets hvor og hvornår; Politiken & DOF 1996.

EF-fuglebeskyttelsesområder og Ramsarområder; Skov- og Naturstyrelsen 1996.



Tabel på næste side.



## Lille Lyngby Mose

### Ynglefugle, antal par

	1970	1980	1995
Lille Lappedykker			2-3
Toppet Lappedykker	5-6	5	
Knopsvane	1-3	2	
Grågås	7-10	6	2
Gravand	2	1	2-3
Knarand		0-2	
Krikand		0-1	0-1
Gråand	2-3	4	1-2
Atlingand		0-1	0-1
Skeand		0-3	
Rørhøg	1-2		0-1
Tårnfalk	1-2		
Vandrikse	1	2	
Grønbenet Rørhøne		10	
Blishøne	1	10	
Vibe	4-5	7	1-2
Dobbeltbekkasin	1-2	3	1
Rødben		1	
Fjordterne	1		
Gul Vipstjert	1	4	
Nattergal	5-10	20	4-5
Bynkefugl	1		
Sjagger			1
Græshoppesanger		4	1
Sivsanger		9	1-2
Kærsanger	1	11	1-2
Rørsanger		21	
Drosselrørsanger		1	
Gulbug			1-2
Rødrygget Tornskade		1	
Råge			120-130
Gråsiken			1-2

### Rastefugle, årligt maksimum

	1970	1980
Grågås		135
Gråand		630
Troldand		250
Stor Skallesluger		410
Fiskeørn	1	
Vibe	1	450
Dobbeltbekkasin	1	41
Mudderklire	1	39
Sortterne	1	



## Lyngby Skov

<b>Amt:</b> Frederiksborg
<b>Kommune:</b> Skævinge
<b>Lokalitetsnr:</b> 231020
<b>Lokalitetstype:</b> Skov
<b>Klassifikation:</b> S3

<b>Ejer:</b> Tisvilde Statskovdistrikt
<b>Dækning:</b> Y2
<b>UTM E:</b> 693300
<b>UTM N:</b> 6202700
<b>Beskrivelse:</b> Thomas Vikstrøm 8/98

### Beskrivelse

Blandskov, der rummer en kunstig sø.

### Karakteristik

Af lokal betydning med bl.a. 2-3 par natugle.

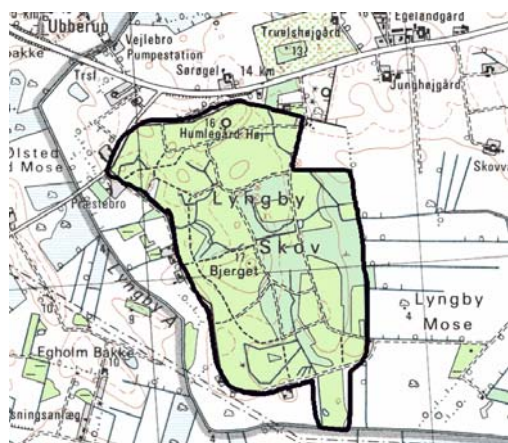
### Beskyttelser

Fredskov. Beliggende i regionplanens biologiske spredningskorridor mod syd fra Arresø.

### Optællere

Knud Bech 1992-1996.

### Ynglefugle, antal par



	1980	1992-96
Fiskehejre	44	
Gråand		0-1
Musvåge		0-1
Tårnfalk		1
Natugle		2-3
Stor Flagspætte		5-6
Nattergal		3-4
Rødstjert		0-1
Halemejse		1
Spætmejse		5
Træløber		1-2
Kernebider		0-1



## Lystrup Skov

<b>Amt:</b> Frederiksborg
<b>Kommune:</b> Slangerup
<b>Lokalitetsnr:</b> 233010
<b>Lokalitetstype:</b> Skov
<b>Klassifikation:</b> S3

<b>Ejer:</b> Tisvilde Statskovdistrikt
<b>Dækning:</b> Y3
<b>UTM E:</b> 700500
<b>UTM N:</b> 6195500
<b>Beskrivelse:</b> Thomas Vikstrøm 8/98

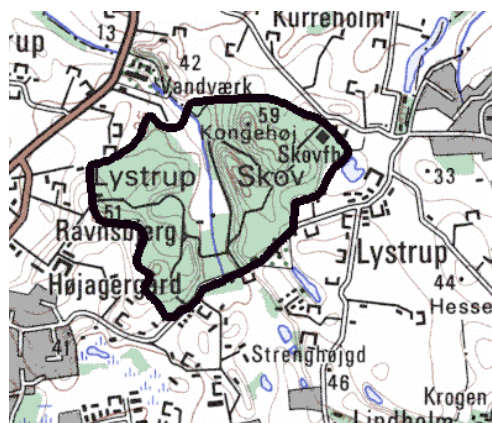
**Beskrivelse:** Kuperet og afvekslende skov med store partier af gammel bøg. Adskilles i to dele af engen Ørnemose som gennemstrømmes af Gørløse Å.

### Karakteristik

Vigtig skovlokalitet med ynglende duehøg, svaleklire og huldue.

### Beskyttelser

Fredskov. Ørnemose og andre vådområder er omfattet af naturbeskyttelseslovens generelle biotopbeskyttelse (§ 3). Beliggende i regionplanens biologiske spredningskorridor mod nord fra Buresø. Godt 1 ha drives med plukhugst som led i naturskogsstrategien. Gørløse Å er generelt målsat i regionplanen.



### Erhvervsudnyttelse

Skovdrift, græsning, høslæt.

### Rekreativ udnyttelse

Alm. færdsel samt ridning.

### Ekskursionsmål

Ikke oplagt.

### Beskyttelsesbehov

Gødskningsforbud. Ekstensiveret skovdrift.

### Optællere

René Andersen 1993-1995.

### Ynglefugle, antal par

	1980	1995
Duehøg	1	1
Spurvehøg		0-1
Huldue		0-1
Natugle		1
Sortspætte	0-1	
Stor Flagspætte		3
Nattergal		0-1
Rødstjert		0-1
Sjagger		0-3
Misteldrossel		0-1
Kærsanger		0-1
Skovsanger		0-3
Grå Fluesnapper		1
Broget Fluesnapper		0-2
Halemejse		1
Spætmejse		0-3
Træløber		0-4
Rødrygget Tornskade		0-1
Kernebider		0-1



## Langebjerg Sø

<b>Amt:</b> Frederiksborg
<b>Kommune:</b> Slangerup, Skævinge
<b>Lokalitetsnr:</b> 233030
<b>Lokalitetstype:</b> Sø
<b>Klassifikation:</b> V3

<b>Ejer:</b> Privat, Slangerup og Skævinge Kommune
<b>Dækning:</b> Y1
<b>UTM E:</b> 702150
<b>UTM N:</b> 6196700
<b>Beskrivelse:</b> Christian Rørdam 11/98

### Beskrivelse

En tidligere lang ås, hvor kun en lille del af åsen står tilbage efter grusgravning. Nord og syd for åsresten findes rentvandede søer, hvoraf den sydlige er ret dyb med mindre rørskovpartier og både stejle og svagt skrånede bredder. Efter gravningens ophør er udført en skæmmende tilplantning med nåletræer, der truer både fugleliv og vandkvalitet m.v. Også åsen er tilplantet med nål, havtorn, roser m.v. Åsen har en værdifuld overdrevsflora, der trues af nåletræer, tilgroning og erosion.

### Karakteristik

Af lokal betydning for vandfugle som toppet lappedykker, ænder, vibe og fouragerende rovfugle. Lille præstekrave har ynglet med flere par.

### Erhvervsudnyttelse

Nåletræsplantning.

### Rekreativ udnyttelse

Ridning, jagt, knallertkørsel, lystfiskeri.

### Ekskursionsmål

Velegnet, men af begrænset interesse for fugleagttagelse.

### Beskyttelsesbehov

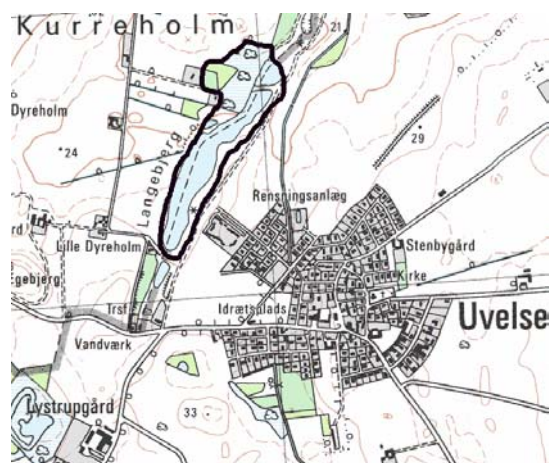
Adgang for knallerter bør hindres, ligesom det bør være forbudt at ride på åsen. Fredning af åsen og søerne ønskelig. Fjernelse af nåletræsplantninger.

### Optællere

Rene Andersen 1993-95.

### Litteratur

Danmarks Naturfredningsforening, Samrådet for Frederiksborg Amt. Katalog over fredningsprioriteringer i Frederiksborg Amt.



### Ynglefugle, antal par

	1995
Toppet Lappedykker	2
Knopsvane	1
Gråand	1-3
Grønbenet Rørhøne	3
Blishøne	7-10
Nattergal	0-1
Kærsanger	0-3



## Hørup Ruder

<b>Amt:</b> Frederiksborg
<b>Kommune:</b> Slangerup
<b>Lokalitetsnr:</b> 233040
<b>Lokalitetstype:</b> Eng, mose
<b>Klassifikation:</b> V3

<b>Ejer:</b> Private
<b>Dækning:</b> Y2
<b>UTM E:</b> 696700
<b>UTM N:</b> 6193600
<b>Beskrivelse:</b> Thomas Vikstrøm 8/98

### Beskrivelse

Enge mellem Græse Å og Slangerupvej. Klynger af løv- og nåletræer samt meget pilekrat og rørsump. Vandhuller præget af affald samt udtørring pga. vandindvinding.

### Karakteristik

Af lokal betydning for vandfugle.

### Beskyttelser

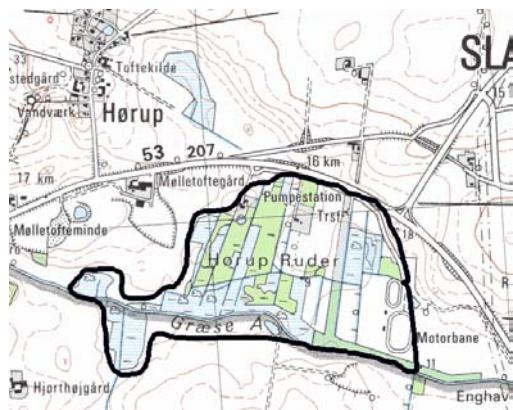
Græse Å er generelt målsat i regionplanen.

### Rekreativ udnyttelse

Speedway, skydning og modelfly.

### Ekskursionsmål

Uegnet.



### Beskyttelsesbehov

Stop for yderligere rekreative anlæg. Begrænsning af vandindvindingen. Vandhulsoprensning. Fortsat græsning.

### Optællere

Anja Thejlmán 1994-1996.

### Ynglefugle, antal par

	1994	1995
Grågås	0-1	1
Gråand	8-10	10-25
Spurvehøg	1	1
Musvåge	1	0-1
Tårnfalk	1	1
Agerhøne	1	
Vandrikse	1-3	5-10
Grønbenet Rørhøne	5	5-10
Blishøne	20-30	20
Natugle	1	0-1
Stor Flagspætte	1-2	1-2
Nattergal	40	10
Sjagger	1-2	3
Misteldrossel		1
Græshoppesanger	1	1-2
Sivsanger	0-1	
Rørsanger	3-4	5-10
Skovsanger	1	
Halemejse	1-2	2
Træløber		1
Stillits	5	3-5
Rørspurv	2-3	2-3
Kornværbling	4-5	1-2



## Ganløse Orned (Ganløse Ore)

<b>Amt:</b> Frederiksborg
<b>Kommune:</b> Stenløse
<b>Lokalitetsnr:</b> 235011
<b>Lokalitetstype:</b> Skov
<b>Klassifikation:</b> S3

<b>Ejer:</b> Københavns Statsskovdistrikt
<b>Dækning:</b> Y2
<b>UTM E:</b> 707800
<b>UTM N:</b> 6189600
<b>Beskrivelse:</b> Thomas Vikstrøm 2/99

### Beskrivelse

Hovedsagelig yngre bevoksninger af løv- og nåleskov med mange afvandede moser, hvoraf flere retableres i disse år.

### Karakteristik

God skovfuglelokalitet med ynglefund i de senere år af bl.a. rød glente, skovsneppe, svaleklire, lille flagspætte og ravn.

### Beskyttelser

Fredskov. Beliggende i regionplanens biologiske kerneområde i Farum Naturpark. I den sydlige del er 4 ha med 137-årige bøge udlagt som urørt skov siden 1994 efter naturskovsstrategien.

### Rekreativ udnyttelse

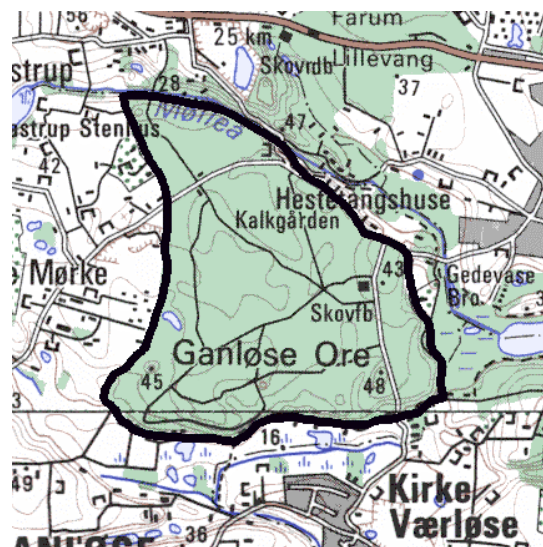
Ekstensiv.

### Ekskursionsmål

Oplagt i forbindelse med Oremosen, Mølleådalen og Farum Sø.

### Beskyttelsesbehov

Mere naturskov. Genopretning af moser.



### Optæller

Jan Smidt 1994.

### Litteratur

Særlig beskyttet naturskov – lokaliteter i statsskovene. Bind 1 Øerne. Skov- og Naturstyrelsen 1997.

Danmarks Skove. DN & Politiken 1998.

### Ynglefugle, antal par

	1980	1994
Hvepsevåge		2
Duehøg		1
Spurvehøg	1	
Musvåge	3	5
Skovsneppe		3
Svaleklire	0-1	
Natugle	3	1
Vendehals	0-1	
Sortspætte	3	
Stor Flagspætte		10
Rødstjert		0-1
Skovsanger		5
Grå Fluesnapper		10
Broget Fluesnapper		7
Halemejse		1
Spætmejse		5
Træløber		2
Rødrygget Tornskade	2	5
Kernebider		4

### Rastefugle, årligt maksimum

	1980	1993	1994	1995
Rød Glente			2	
Fiskeørn	1			
Lærkefalk	1			
Natrav				1
Stor Tornskade			1	
Ravn				1
Kernebider		3	5	3



## Oremosen

<b>Amt:</b> Frederiksborg, København
<b>Kommune:</b> Stenløse, Værløse
<b>Lokalitetsnr:</b> 235012
<b>Lokalitetstype:</b> Mose
<b>Klassifikation:</b> V4

<b>Ejer:</b> Privat
<b>Dækning:</b> Y3
<b>UTM E:</b> 707800
<b>UTM N:</b> 6188300
<b>Beskrivelse:</b> Thomas Vikstrøm 1/97

### Beskrivelse

Stort moseområde beliggende umiddelbart syd for Ganløse Ore. Mosaik af mange tørvegrave, rørsumpe, græsningsenge og krat. Omgivet af skov og agerland. Gennemløbes af Snarevadgrøften.

### Karakteristik

Ynglede vandfugle. Stor bestand af nattergal.

### Beskyttelser

Fredet 1953.

### Rekreativ udnyttelse

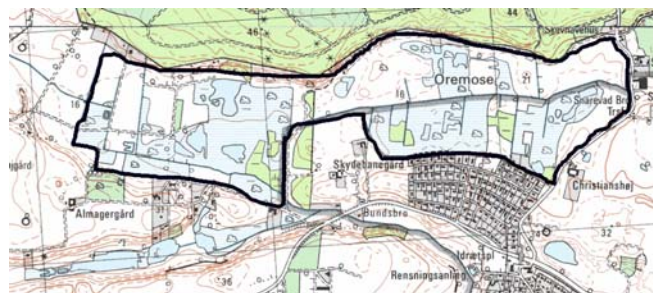
En hel del fritidsaktivitet i form af jagt inkl. skydebane, lystfiskeri, ridning samt hytter og lejrgrunde for spejdere og andre ungdomsorganisationer.

### Beskyttelsesbehov

Færdslen bør reguleres. Kratrydning. Udvidet græsning.

### Optællere

Holger Voldum 1993-96.



### Ynglefugle, antal par

	1980	1993	1994	1995	1996
Lille Lappedykker					1
Toppet Lappedykker				1	
Gråstrubet Lappedykker			0-1		
Knopsvane		1	1	2	
Gråand	3	5-10	5-7	5-10	
Musvåge				1	
Vandrikse	1				
Grønbenet Rørhøne	2	1	0-2	0-2	
Blishøne		2-3	2-3	0-5	
Nattergal		0-20	0-20	25	5
Sjagger		0-3	0-2	3	
Græshoppesanger			0-1		1
Kærsanger			0-1	4	
Rørsanger	8	0-15	0-12		
Broget Fluesnapper			0-3	3	
Halemejse		1		2	
Rødrygget Tornskade				1	





## Veksø Mose

<b>Amt:</b> Frederiksborg, København
<b>Kommune:</b> Stenløse, Ledøje-Smørum, Ballerup
<b>Lokalitetsnr:</b> 235021
<b>Lokalitetstype:</b> Mose
<b>Klassifikation:</b> V3

<b>Ejer:</b> Private
<b>Dækning:</b> Y2
<b>UTM E:</b> 704100
<b>UTM N:</b> 6182500
<b>Beskrivelse:</b> Thomas Vikstrøm 2/99

### Beskrivelse

Udstrakte enge og moser i Værebros Ådal. En del afgræsning samt nogen omdrift, men tiltagende tilgroning. Som følge af øget kloakering og lukning af forurenede drikkevandsboringer i åens opland forekommer oversvømmelser stadigt hyppigere. Landbrugsdriften er derfor aftagende.

### Karakteristik

Vigtig englokalitet med bl.a. ynglende mosehornugle af og til samt rastende vadefugle i store antal.

### Beskyttelser

Biologisk kerneområde i regionplanerne. Værebros Å er generelt målsat som laksefiskevand (B2).

### Rekreativ udnyttelse

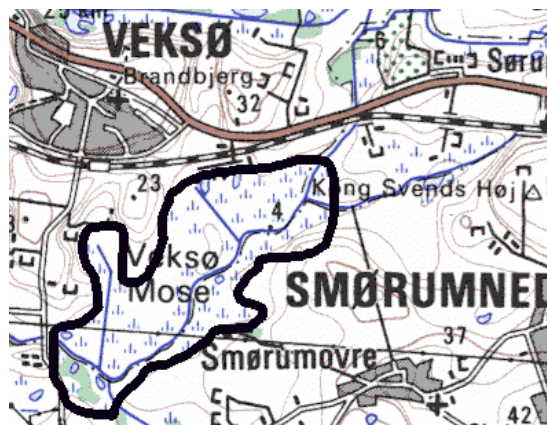
Jagt og lystfiskeri. Startbane for ultralette fly.

### Ekskursionsmål

Utilgængeligt.

### Beskyttelsesbehov

Området er stærkt truet af de statsligt planlagte vejprojekter M5 og M12. Bredere udrykede bræmmer langs åen. Stop for gødsning af § 3-arealer. Øget græsning.



### Optæller

Alex Schneider & Kaj Henriksen 1993-94, Københavns Amt 1995.

### Litteratur

Værebros Ådal 1987. Hovedstadsrådet 1988.

### Ynglefugle, antal par

	1980	1992	1993	1994	1995
Lille Lappedykker			1-2		1
Gråstr. Lappedykker	1				1
Knopsvane	1		0-1	0-1	
Grågås			0-5		
Gråand	2	3	2-7		
Rørhøg			0-1		
Tårnfalk			0-1		
Agerhøne		1	0-1		
Vandrikse		2			1
Grønbenet Rørhøne	2-3	2	0-1		
Blishøne	3-5	2	0-2		
Vibe	1-2	5	15-20		
Rødben			0-1		
Skovhornugle	0-1				
Sanglærke		5	6-11		
Engpiber		2			
Nattergal	27	4	0-4		10
Bynkefugl	2		0-1		
Sjagger			0-1	0-1	
Græshoppesanger	4	1-5	0-1		1
Flodsanger				0-1	
Savisanger		0-1			
Sivsanger	2				
Kærsanger	15	4	0-1		5-8
Rørsanger	5	2	0-5		
Rørspurv			0-9		



## Helledemose

<b>Amt:</b> Frederiksborg
<b>Kommune:</b> Stenløse
<b>Lokalitetsnr:</b> 235023
<b>Lokalitetstype:</b> Mose
<b>Klassifikation:</b> V4

<b>Ejer:</b> Privat
<b>Dækning:</b> Y3
<b>UTM E:</b> 701570
<b>UTM N:</b> 6183850
<b>Beskrivelse:</b> Thomas Vikstrøm 2/99

### Beskrivelse

Mose og eng i sidedal til Værebros Ådal, beliggende tæt op til Stenløse by og gennemstrømmet af Helledemose Vandløb.

### Karakteristik

Atlingand og pungmejse yngler visse år.

### Beskyttelser

Biologisk kerneområde i regionplanen. Helledemose Vandløb er lempet målsat (C) pga. spildevandsudledning.

### Rekreativ udnyttelse

Jagt.

### Ekskursionsmål

Utilgængeligt.

### Beskyttelsesbehov

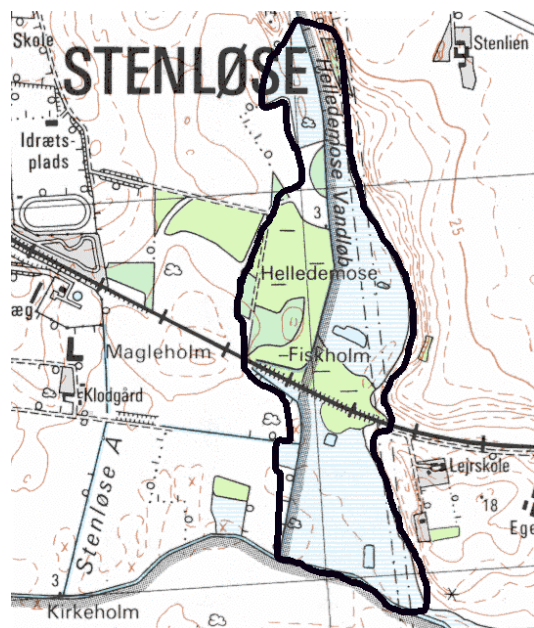
Øget græsning og bedre spildevandsrensning.

### Optæller

Alex Schneider & Kaj Henriksen 1993.

### Litteratur

Værebros Ådal 1987. Hovedstadsrådet 1988.



### Ynglefugle, antal par

	1993
Gråand	0-2
Spurvehøg	0-1
Grønbenet Rørhøne	0-1
Blishøne	0-1
Vibe	3-10
Stor Flagspætte	0-1
Sanglærke	0-1
Nattergal	0-1
Sjagger	0-2
Rørspurv	0-2



## Løje Sø

<b>Amt:</b> Frederiksborg
<b>Kommune:</b> Stenløse
<b>Lokalitetsnr:</b> 235024
<b>Lokalitetstype:</b> Sø
<b>Klassifikation:</b> V2

<b>Ejer:</b> Privat
<b>Dækning:</b> Y2
<b>UTM E:</b> 702520
<b>UTM N:</b> 6182800
<b>Beskrivelse:</b> Thomas Vikstrøm 2/99

### Beskrivelse

Isoleret beliggende sø omgivet af udstrakte rørsumpe i Værebros Ådal. Forurenet af oversvømmelser af Værebros Å.

### Karakteristik

Vigtig rastelokalitet for andefugle. Rørsumpene huser pæne ynglebestande af bl.a. rørhøg og græshoppesanger, og årligt høres én eller flere sjældne arter som rørdrum, engsnarre, plettet rørvagtel, savisanger osv.

### Beskyttelser

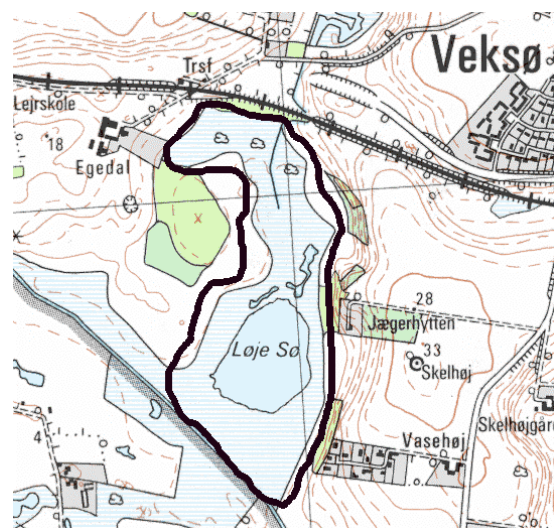
Biologisk kerneområde i regionplanen. Søen er generelt målsat (B).

### Rekreativ udnyttelse

Lystfiskeri.

### Ekskursionsmål

Utilgængeligt.



### Beskyttelsesbehov

Mindsket udledning af spildevand til Værebros Å.

### Optællere

Alex Schneider & Kaj Henriksen 1993.

### Litteratur

Værebros Ådal 1987. Hovedstadsrådet 1988.

### Ynglefugle, antal par

	1980	1993
Toppet Lappedykker	1	0-2
Gråstrubet Lappedykker	1	
Knopsvane		0-1
Grågås		0-10
Gravand	1	
Krikand	1-2	
Gråand	1	
Rørhøg	1	1-2
Spurvehøg		0-1
Tårnfalk		0-1
Grønbenet Rørhøne	1	0-1
Blishøne	1-2	2-3
Vibe	2	2-4
Rødben		0-1
Fjordterne	1	
Sanglærke		0-3
Nattergal	1	0-1
Sjagger		0-3
Græshoppesanger	1	
Sivsanger	2	
Kærsanger		0-1
Rørsanger	5	3-10
Broget Fluesnapper		0-1
Rørspurv		1-8



## Brøns Mose

<b>Amt:</b> Frederiksborg
<b>Kommune:</b> Stenløse
<b>Lokalitetsnr:</b> 235025
<b>Lokalitetstype:</b> Mose
<b>Klassifikation:</b> V3

<b>Ejer:</b> Privat
<b>Dækning:</b> Y3
<b>UTM E:</b> 702700
<b>UTM N:</b> 6183700
<b>Beskrivelse:</b> Thomas Vikstrøm 2/99

### Beskrivelse

Lille mose med tørvegrav i sidedal til Værebros Ådal, beliggende tæt op af Veksø by.

### Karakteristik

Af lokal betydning for ynglende vand- og sumpfugle.

### Beskyttelser

Biologisk kerneområde i regionplanen.

### Rekreativ udnyttelse

Megen almen færdsel.

### Ekskursionsmål

Oplagt lokalt.

### Optællere

Alex Schneider & Kaj Henriksen 1993.

### Litteratur

Værebros Ådal 1987. Hovedstadsrådet 1988.



### Ynglefugle, antal par

	1980	1993
Gråstrubet Lappedykker	1	0-1
Knopsvane	1	0-1
Gråand		2-5
Rørhøg		0-1
Grønbenet Rørhøne		0-1
Blishøne	2	3-5
Strandskade		0-1
Rørsanger	2-3	0-4
Rørspurv		0-1



## Kirkesø ved Knardrup

<b>Amt:</b> Frederiksborg
<b>Kommune:</b> Stenløse
<b>Lokalitetsnr:</b> 235030
<b>Lokalitetstype:</b> Sø
<b>Klassifikation:</b> V3

<b>Ejer:</b> Privat
<b>Dækning:</b> Y1
<b>UTM E:</b> 706240
<b>UTM N:</b> 6186410
<b>Beskrivelse:</b> Thomas Vikstrøm 2/99

### Beskrivelse

Lille sø i tilgroning med rørsump, omgivet af agerland og landsby.

### Karakteristik

Nu højst af lokal betydning.

### Beskyttelser

Beliggende i regionplanens biologiske spredningskorridor mellem Farum Naturpark og Værebros Ådal.

### Rekreativ udnyttelse

Lystfiskeri.

### Ekskursionsmål

Utilgængelig.

### Beskyttelsesbehov

Truet af det statslige vejprojekt Tværvej M5. Evt. begrænsning af tilgroningen.

### Optæller

Jan Smidt 1993-95, Arne Christensen 1996.



### Ynglefugle, antal par

	1980	1993	1994	1995	1996
Lille Lappedykker	2				
Gråstrubet Lappedykker	2-4			1	0-1
Grågås	1				
Gråand	1	3	2	2	
Vandrikse			0-1		
Grønbenet Rørhøne	4	2	1	1	
Blishøne	6	3	2	1	1
Nattergal	1	3	1	1	1
Græshoppesanger				0-1	
Sivsanger	1			0-1	
Kærsanger	2		1		
Rørsanger	15				



## Gassekrog

<b>Amt:</b> Frederiksborg
<b>Kommune:</b> Stenløse
<b>Lokalitetsnr:</b> 235040
<b>Lokalitetstype:</b> Eng, mose
<b>Klassifikation:</b> V2

<b>Ejer:</b> Privat
<b>Dækning:</b> Y1
<b>UTM E:</b> 705600
<b>UTM N:</b> 6185900
<b>Beskrivelse:</b> Thomas Vikstrøm 1/97

### Beskrivelse

Afsides beliggende mosaik af eng, rørsump og tørvegrave omkring en strækning af Værebros Å.

### Karakteristik

Ynglende rørhøg.

### Erhvervsudnyttelse

En smule privat græsning.

### Rekreativ udnyttelse

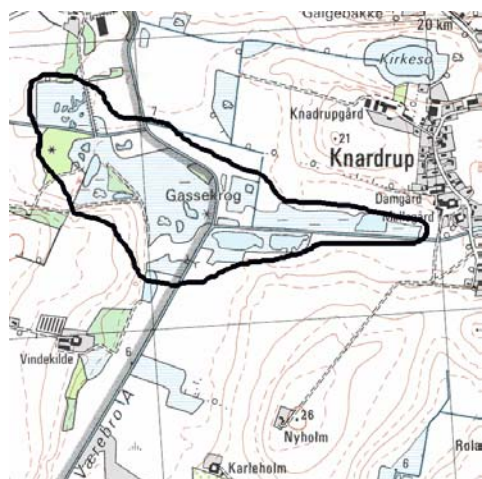
Jagt.

### Beskyttelsesbehov

Græsningen bør udvides.

### Optællere

Jan Smidt og Arne Christensen 1994-95.



### Ynglefugle, antal par

	1970	1994	1995
Gråstrubet Lappedykker	2-3	2	2
Knopsvane	2-3	1	0-1
Grågås		1	0-1
Gråand		5	4
Rørhøg		1	1
Spurvehøg			0-1
Tårnfalk		1	1
Vandrikse		0-1	
Grønbenet Rørhøne	1	2	2
Blishøne	1	3	2
Vibe		1	0-1
Sortterne	2-5		
Nattergal	1	4	5
Græshoppesanger			0-1
Sivsanger			0-1
Kærsanger		0-1	0-1
Rørsanger		1	
Pungmejse		0-1	0-2
Kornværbling		1	

### Rastefugle, årligt maksimum

	1993	1994	1995
Grågås	16	20	10
Pungmejse	2	3	2



## Fuglesødalen (Søsumdiget)

<b>Amt:</b> Frederiksborg
<b>Kommune:</b> Stenløse
<b>Lokalitetsnr:</b> 235050
<b>Lokalitetstype:</b> Sø, mose
<b>Klassifikation:</b> V2

<b>Ejer:</b>
<b>Dækning:</b> Y2
<b>UTM E:</b> 702100
<b>UTM N:</b> 6184950
<b>Beskrivelse:</b> Thomas Vikstrøm 2/99

### Beskrivelse

Sidedal til Værebros Ådal med den forurenede sø Fuglesø samt tørvegrave og tætte pilekrat. Gennemstrømmes af Veksømoses Vandløb.

### Karakteristik

Af lokal betydning for ynglende vand- og sumpfugle.

### Beskyttelser

293 ha fredet 1977 inkl. en del af det omgivende agerland. Omfattet af naturbeskyttelseslovens § 3. Beliggende i regionplanens biologiske spredningskorridor mellem Farum Naturpark og Værebros Ådal. Fuglesø og den største tørvegrav er generelt målsat (B), og vandløbet er generelt målsat som karpefiskevand (B3).

### Rekreativ udnyttelse

Jagt og lystfiskeri.

### Ekskursionsmål

Utilgængeligt. Bedre spildevandsrensning.

### Optællere

Alex Schneider & Kaj Henriksen 1993.



### Ynglefugle, antal par

	1970	1980	1993
Lille Lappedykker	0-1		
Toppet Lappedykker	2-4	2	1-3
Gråstrubet Lappedykker	8-10	6-7	1-2
Rørdrum	0-1		
Knopsvane	6	2	0-1
Grågås	11	4	
Gravand	6		
Krikand	1-3	1	
Gråand	5-10	10	4-10
Atlingand	1-3		
Taffeland	0-1		0-1
Rørhøg	0-1	1	
Musvåge			0-1
Tårnfalk	2		
Vandrikse	10	1-2	0-1
Grønbenet Rørhøne	1	16	0-2
Blishøne	40-60	20	2-5
Vibe		1	4-5
Dobbeltbekkasin	2-6		
Rødben	0-1		
Sortterne	5-12		
Skovhornugle	2		
Sanglærke			0-2
Gul Vipstjert	0-1		
Nattergal	25	34	0-1
Bynkefugl	5		
Sjagger			0-1
Græshoppesanger	5	1-2	
Sivsanger		5	
Kærsanger	50-80	17	
Rørsanger		48	0-1
Rørspurv			0-2

Tabel på næste side.



## Fuglesødalen (Søsumdiget)

### Rastefugle, årligt maksimum

	1970	1993
Knopsvane	100	1
Grågås	25	
Pibeand	100	
Krikand	100	
Gråand	90	13
Spidsand	2	
Atlingand	7	
Skeand	20	
Taffeland	10	2
Troldand	2000	6
Rørhøg	4	
Blå Kærhøg	4	
Fjeldvåge	5	
Fiskeørn	1	
Vibe	50	7
Dobbeltbekkasin	40	
Hvidklire	6	
Svaleklire	5	
Tinksmed	14	





## Buresø

<b>Amt:</b> Frederiksborg
<b>Kommune:</b> Stenløse, Allerød
<b>Lokalitetsnr:</b> 235060
<b>Lokalitetstype:</b> Sø
<b>Klassifikation:</b> R1

<b>Ejer:</b> Privat (Mørdrupgård)
<b>Dækning:</b> R1
<b>UTM E:</b> 701500
<b>UTM N:</b> 6191500
<b>Beskrivelse:</b> Thomas Vikstrøm 8/98

### Beskrivelse

Klarvandet sø - én af Danmarks reneste! Kranset af ret sparsom rørsump og stejle skrænter samt bebyggelse i syd og vest. Økologisk landbrug på nordsiden, adskilt fra søen af en løvskovsbræmme. Badesteder i øst- og vestenden.

### Dækning

Ingen ynglefugletælling.

### Karakteristik

Af stor betydning for rastende trolldænder - op til 7.500.

### Beskyttelser

Skærpet målsat i regionplanen som naturvidenskabeligt interesseområde. Desuden biologisk kerneområde og EF-habitatområde.

### Rekreativ udnyttelse

Badning, lystsejls og lystfiskeri.

### Ekskursionsmål

Ikke oplagt.

### Beskyttelsesbehov

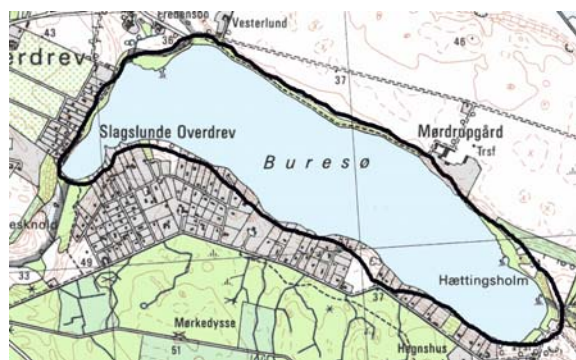
Vandstanden bør ikke reguleres som det af og til foreslås.

### Optællere

Bo Svenning Petersen 1995-1996.

### Litteratur

Buresø 1993; Frederiksborg Amt 1995.



### Ynglefugle, antal par

	1980
Toppet Lappedykker	21
Knopsvane	2
Gråand	25
Grønbenet Rørhøne	5
Blishøne	45
Fjordterne	3
Nattergal	25
Kærsanger	1
Rørsanger	4
Rødrygget Tornskade	1

### Rastefugle, årligt maksimum

	1980	1995	1996
Lille Lappedykker		3	
Toppet Lappedykker		40	11
Gråand		220	90
Taffeland		70	
Trolldand		7500	4
Hvinand		30	4
Lille Skallesluger		5	
Stor Skallesluger		25	12
Fiskeørn	1		
Blishøne		160	40



## Slagslunde Skov

<b>Amt:</b> Frederiksborg
<b>Kommune:</b> Stenløse
<b>Lokalitetsnr:</b> 235070
<b>Lokalitetstype:</b> Skov
<b>Klassifikation:</b>

<b>Ejer:</b> Tisvilde Statskovdistrikt
<b>Dækning:</b> -
<b>UTM E:</b> 701200
<b>UTM N:</b> 6190600
<b>Beskrivelse:</b> Thomas Vikstrøm 9/98

### Beskrivelse

229 ha stor skov domineret af bøg; rummer tørvegraven Gulbjergmose.

### Karakteristik

Ynglende skovsneppe og sortspætte.

### Dækning

Ikke dækket ved denne lokalitetsregistrering.

### Beskyttelser

Fredskov. Biologisk kerneområde. Gulbjergmose er omfattet af naturbeskyttelseslovens generelle

biotopbeskyttelse (§ 3). 6 ha med op til 300-årig bøgeskov ligger urørt som led i naturskogsstrategien.

### Ekskursionsmål

Ikke oplagt.

### Beskyttelsesbehov

Mere naturskov.

### Litteratur

Danmarks Skove; Politiken & DN 1998.



### Ynglefugle, antal par

	<b>1980</b>
Sortspætte	1



## Bøllemosen ved Ganløse

<b>Amt:</b> Frederiksborg
<b>Kommune:</b> Stenløse
<b>Lokalitetsnr:</b> 235080
<b>Lokalitetstype:</b> Mose
<b>Klassifikation:</b> V4

<b>Ejer:</b> Privat
<b>Dækning:</b> Y3
<b>UTM E:</b> 705750
<b>UTM N:</b> 6189950
<b>Beskrivelse:</b> Thomas Vikstrøm 2/99

### Beskrivelse

Tilgroet mose i agerland.

### Karakteristik

Af lokal betydning for ynglende sump- og skovfugle.

### Beskyttelser

Beliggende i regionplanens biologiske kerneområde i Farum Naturpark.

### Rekreativ udnyttelse

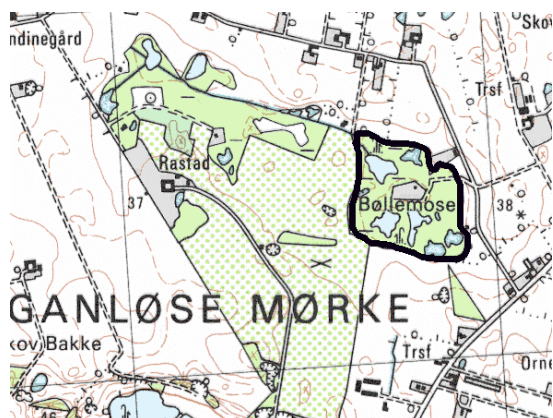
Jagt og lystfiskeri. En del spejderaktivitet.

### Ekskursionsmål

Ikke oplagt.

### Optællere

Jan Smidt 1993.



### Ynglefugle, antal par

	1993
Gråand	2
Blishøne	3
Nattergal	2
Kærsanger	1
Broget Fluesnapper	1

## De beskrevne lokaliteter, alfabetisk oversigt

Lokalitetsnavn	Nummer		
Alholm	225010	Helledemose	235023
Allerød Sø og Kattehale Mose	201030	Hesselø	221010
Alsønderup Enge	219030	Hornbæk Plantage	217020
Ammesholm	225060	Horserød Hegn	217050
Arboretet	223014	Hyldeholm ved Skuldelev	229180
Arresø	211010	Hørup Ruder	233040
Attemose	219130	Høvelte-Sjælsmark-kasernernes øvelsesområde	201050
Bastrup Sø	201080	Jægerspris Nordskov	225030
Birket og Slettemose nord for Kirke Esbønderup	213090	Kattehale Sønderskov	201062
Bistrup Hegn	205080	Kirkelte Hegn m.m.	227030
Blak	229200	Kirkesø ved Knardrup	235030
Brødeskov	219150	Klosterris Hegn	217030
Brøns Mose	235025	Køholm Mose	229040
Buresø	235060	Kokkedal-skovene	223050
Bøllemosen ved Ganløse	235080	Kollerød Lergrav	201020
Børstingerød Mose	201010	Kongsgårdsmosen	221020
Dalby Skov og Julianevej Skov	225120	Krogenlund og Småsøerne	201090
Danstrup Hegn og Krogenberg Hegn	208010	Kysten fra Skrivernæbbet til Selsø Hage	229070
Duemose Grusgravssøer, Hovenge m.m.	229050	Kølholm	225090
Dumpedalen	205070	Langebjerg Sø	233030
Egebæks Vang	217100	Langemose	229030
Egholm Skov og Vejlemølle Å Enge	229100	Langstrup og Lønholt Moser	208040
Enge mellem Klinten og Havelse Å	209010	Laveskov	208050
Eskilsv	229190	Lille Hestehave med Tørkeris Sø og Karlssø	219210
Esrum Møllegård	213100	Lille Lyngby Mose	231010
Esrum Sø	219010	Lyngby Skov	231020
Esrum Ådal	213060	Lystrup Skov	233010
Farremose	201100	Løje Sø	235024
Farum Lillevang og Terkelskov	207050	Melby Overdrev	211100
Farum Sø	207010	Mose syd for Dønnevælde	213120
Flasken (strandeng nord for Gershøj)	229160	Mose sydvest for Skuldelev	229130
Folehaven, Sandbj. Ø.skov & Rungsted Hegn	223011	Mose ved Vibjerg	209060
Frederiksborg Slotssø, Indelukket og Lille Dyrehave	219090	Mose vest for Harløse	219060
Frederikssund Bredning	209020	Mose øst for Skibstrup	217120
Freerslev Hegn	219140	Møllekrogen, Stenholt	219011
Fuglesødalen (Søsumdiget)	235050	Mølleådalen fra Bastrup Sø til Farum Sø (Hestetangs Å)	207030
Furesøen	205010	Nejede Vesterskov	219040
Færgelunden	225070	Nivå Lergrave	227050
Gadekærsholmen	209050	Nivåbugten	227020
Gamle Grønholt Vang, Sørup Hegn og Præstemosen	208030	Nordlige fjordløb af Roskilde Fjord	209030
Ganløse Orned (Ganløse Ore)	235011	Nordskovsengene	225020
Gassekrog	235040	Nyrup Hegn	217090
Gribskov	219200	Nørremose ved Arresø	211020
Græsted Maglemose	213080	Oremosen	235012
Græsted-Aggebo Hegn	213040	Peberholm	229170
Grønholt Hegn	227010	Ravnsholt	201061
Grønnesse Skov	221040	Rorup Mose	221030
Gurre Sø	217060	Rude Skov og Femsølyng	205050
Gurre Vang	217070	Rungstedlund	223020
Hanghøj Mose	201110	Ryeng ved Arresø	215010
		Rågeleje Plantage	213030
		Salpetermosen og Holmene	219100
		Selsø Sø	229060

Sjælsø	201040	Søborg Sø	213050
Sjælsø Lund	223040	Sømer Skov	229090
Slagslunde Skov	235070	Teglstrup Hegn og Hellebækområdet	217040
Smørkilde Dam	219110	Tibirke Bakker	215080
Snævret	213070	Tibirke Bymose	215060
Solbjerg Engso	219160	Tibirke Ellemose og Holløse Bredning	215090
Sortemosen (Farum)	207020	Tisvilde Hegn og Asserbo Plantage	215150
Springdam og Ubberød Dam	223016	Tokkekøb Hegn	201160
Stasevang	227040	Uggeløse Skov	201070
Stavnsholt Overdrev og Farum Overdrev	207110	Ullerup Skov	221060
Stenø ved Frederikssund	209040	Vaserne	205020
Stenø ved Tørslev Hage	225080	Veksø Mose	235021
Store Dyrehave	219120	Vellerup Vig	229120
Strandenge fra Frederiksværk til Sølager	221050	Æbelholt Enge	219050
Strandenge syd for Kyndbyværket og Kynd- by Rev	229012	Ægholm	229210
Strandenge ved Dalby Huse	225100	Øksneholm	225050
Strødam Engso	219080	Øllemose ved Blistrup	215120
Stumpedysse Hegn	223030	Ølmosen	201170
Svanholm Mose	225110	Østskov	229080