

Fuglelokaliteterne i Ribe Amt

Bind 1-2

Udgivet af Dansk Ornitologisk Forening med støtte fra Skov- og Naturstyrelsen

Fuglelokaliteterne i Ribe Amt, bind 2

Af Keld Bakken og Morten Nielsen

Forside: Tilde Carlsen

© Dansk Ornitologisk Forening 1999

Denne rapport må ikke kopieres, hverken helt eller delvis, uden forudgående skriftlig aftale med Dansk Ornitologisk Forening. Ved citat skal der tydeligt henvises til Dansk Ornitologisk Forening som kilde.

Udsnit af kort © Kort- og Matrikelstyrelsen, gengivet med tilladelse nr. (G 103-96)

ISBN 87-90310-29-2

Udgivet af Dansk Ornitologisk Forening med støtte fra Skov- og Naturstyrelsen.

Dansk Ornitologisk Forening
Vesterbrogade 140 A
1620 København V
Tlf. 3131 4404
Fax 3131 2435

Indhold

Forord	4
De optalte lokaliteter	5
De optalte arter	6
Optællingsmetode	8
Vurdering af undersøgelsesintensitet	8
Materiale fra tidligere undersøgelser	9
Klassifikation	9
Rødliste for fugle	13
Bearbejdning	16
Fremtiden	16
Litteratur	16
Hvordan læses lokalitetsbeskrivelserne?	17
Yderligere oplysninger	18
De beskrevne lokaliteter, opdelt på kommuner	19
Lokalitetsbeskrivelser	21
De beskrevne lokaliteter, alfabetisk oversigt	bagest

Forord

Med denne rapport over fuglelokaliteterne i Ribe Amt er det vor hensigt at bidrage med den nyeste viden om de danske fuglelokaliteter og deres fugleliv. Denne rapport er en del af en serie, der med en rapport for hvert amt tilsammen beskriver de ca. 2000 vigtigste fuglelokaliteter i Danmark.

Materialet, der ligger til grund for rapporten, er indsamlet som led i Projekt Fuglenes Danmark, et projekt under Dansk Ornitologisk Forening, der havde til formål at kortlægge de danske yngre- og rastefugles udbredelse og antal og sammenligne de indkomne resultater med tilsvarende tidligere undersøgelser. Resultaterne fra den øvrige del af undersøgelsen er publiceret i værket "Fuglenes Danmark".

Projekt Fuglenes Danmark blev ledet af en styringsgruppe bestående af Jon Fjeldså, Hans Meltofte og Arne Jensen (Dansk Ornitologisk Forening), Sten Asbirk (Skov- og Naturstyrelsen), Henning Nøhr og Bo Svenning Pedersen (Ornis Consult), Stefan Pihl (Danmarks Miljøundersøgelser) og Lars Møller Nielsen (Aage V. Jensens Fonde).

Hele projektet Fuglenes Danmark har kun kunnet gennemføres på grund af betydelig støtte fra Aage V. Jensens Fonde - en støtte, vi er meget taknemmelige for.

Der er tidligere (Ferdinand og Dybbro) publiceret større oversigter over de danske fuglelokaliteter og deres fugleliv. Lorenz Ferdinands "Større Danske Fuglelokaliteter", der udkom i 1971, var den første reelle samling af oplysninger om

fuglene på de danske fuglelokaliteter, men behandlede kun omkring 400 lokaliteter. Tommy Dybbro udgav i 1982 rapporter for alle amter (undtagen Ribe, hvor beskrivelsen kom i en anderledes form i 1990) med oplysninger om ca. 2000 lokaliteter over hele landet.

Denne nye rapportserie skal ses som en ajourføring og udbygning af disse oplysninger. Som noget nyt sammenligner vi vore nye resultater med de tidligere undersøgelser.

Desværre er ikke alle amtets fuglelokaliteter undersøgt lige grundigt. Dansk Ornitologisk Forening modtager derfor gerne alle supplerende oplysninger om de nævnte fuglelokaliteter til brug for den løbende revision af beskrivelserne.

En varm tak til de mange optællere, der med deres store, ulønnede indsats i feltet har leveret grundlaget for denne rapport.

En ikke mindre varm tak til Peer Lindballe for et meget stort arbejde med indtastning af oplysningerne fra tidligere lokalitetsregistreringer.

Tak til Michael Grell, der som videnskabelig konsulent på projektet har udformet skemaer og vejledninger samt været behjælpelig med afklaringen af en lang række spørgsmål og kritisk gennemlæsning af manuskriptet.

Det er vort håb, at oplysningerne i denne rapport vil blive brugt både i arbejdet med at beskytte de danske fugle og deres levesteder og som inspiration for fugle- og naturinteresserede til at besøge nye steder.

De optalte lokaliteter

Vi har tilstræbt at få optalt alle lokaliteter, der ved de foregående undersøgelser har vist sig så gode, at de kunne klassificeres som mindst fuglelokalitet af kategori 3 (se afsnit om klassifikation). Hertil kommer undersøgelser på en række lokaliteter, som projektets lokale koordinatører eller andre i lokalafdelingen havde forventning om kunne huse en betydelig mængde fugle. I nogle lokalafdelinger, hvor der har været et stort antal optællere til rådighed, er der optalt en lang række lokaliteter, der ikke kan klassificeres som højere end kategori 4.

Det har været ønsket, at søer, moser, ferske enge, strandenge og skove skulle optælles, men da arbejdet med en grundig gennemgang af et amts lokaliteter er en endog meget stor opgave, har det været nødvendigt at prioritere. Dette betyder, at typisk skovene og de lokaliteter, der ligger langt fra større byer (hvor de fleste ornitologer bor), ikke er tilfredsstillende undersøgt.

Det skal kraftigt understreges, at dét, at en lokalitet ikke er omtalt i denne rapport, på ingen måde kan tolkes, som om der ikke er betydende bestande af fugle på denne lokalitet. Det kan i lige så høj grad skyldes, at der ikke foreligger oplysninger om lokaliteten. I en del tilfælde er der i denne rapport nævnt sporadiske oplysninger fra en lokalitet. Lokaliteten kan i disse tilfælde nemt rumme langt større ornitologiske interesser end beskrevet. Disse lokaliteter har fået undersøgelseskode 2 eller 3 i rammen øverst på beskrivelsen.

Der er kun i begrænset omfang medtaget oplysninger om rastende fugle i de kystnære havområder. Oplysningerne herom kan delvis findes i Danish Game Review (vol. 15, nr. 1, 1997).

Miljøministeriet og amterne foretager en løbende naturovervågning på en række lokaliteter. Vi har med tak modtaget og brugt oplysninger fra Danmarks Miljøundersøgelser, Skov- og Naturstyrelsens feltstationer, fra Reservatsektionen og fra statsskovdistrikterne. Hvor disse oplysninger er anvendt, er det nævnt ved lokalitetsbeskrivelsen.

Det har desværre ikke været muligt at inddrage alle registreringer, der er udført i perioden mel-

lem de tidligere lokalitetsregistreringer og denne undersøgelse, og der kan derfor være både publicerede og upublicerede oplysninger, som ikke fremgår af denne rapport. Det har heller ikke været muligt at medtage resultaterne fra alle amters overvågning i fuldt omfang, ligesom mange enkeltundersøgelser, publiceret i de grønne foreningers tidsskrifter, heller ikke i alle tilfælde er inddraget. Men som nævnt i afsnittet Fremtiden er det Dansk Ornitologisk Forenings hensigt løbende at vedligeholde dette rapportssystem, så det samlet fremtræder som det mest omfattende og aktuelle værk om de danske fuglelokaliteter.

Hvad er en lokalitet?

En lokalitet defineres i praksis om et naturområde af én bestemt type, evt. en sammensat naturtype. Den typiske lokalitet er en sø med umiddelbart tilstødende mindre eng- eller moseområde, en skov eller en strandeng.

Ferdinand (1971) definerer fuglelokaliteter som "sammenhængende dele af landskabet, inden for hvilke en bestemt fugleart eller fuglegruppe enten har mulighed for at yngle eller har mulighed for fouragering igennem længere tid, således at stedet giver eksistensmulighed for visse fuglearter eller fuglegrupper". Der vil kun i få tilfælde være tvivl om afgrænsningen af lokaliteten, når man står på stedet.

Der er i et mindre antal tilfælde lavet lidt om på lokalitetens afgrænsning i forhold til Dybbro. Dette skyldes typisk permanent opdyrkning af engområder, således at det opdyrkede område ikke længere indgår i optællingsområdet.

En række meget store lokaliteter er søgt opdelt i underlokaliteter, hvor der er foretaget særskilt optælling i hvert område. Ved sammenligning med tidligere undersøgelser skal disse underlokaliteter slås sammen til én.

Denne opdeling i større eller mindre lokaliteter kan påvirke klassifikationen, således at en stor lokalitet samlet vil kunne klassificeres højere end det samme område opdelt i mindre lokaliteter. Der er ved afgrænsningen af lokaliteterne ikke taget hensyn hertil, men kun til at lokaliteten er geografisk velafgrænset.

De optalte arter

Følgende arter er så vidt muligt medtaget i oversigten over lokalitetens ynglefugle. I særlige tilfælde og f.eks. efter ønske fra optælleren eller grundejeren er sårbare eller lokalt sjældne arter ikke omtalt. Disse arter er markeret med *.

Vådområder, klitter, heder og enge

Lille lappedykker	Grønbenet rørhøne	Fjordterne
Toppet lappedykker	Blishøne	Havterne
Gråstrubet lappedykker	Strandskade	Dværgterne
Sorthalset lappedykker	Klyde	Alk
Skarv	Lille præstekrave	Lomvie
Rørdrum	Stor præstekrave	Tejst*
Knopsvane	Hvidbrystet præstekrave	Hedelærke
Grågå	Almindelig ryle	Engpiber
Canadagås	Brushane	Skærpiber
Krikand	Dobbeltbekkasin	Markpiber
Atlingand	Stor regnspove	Gul vipstjert
Knarand	Stor kobbersneppe	Bjergvipstjert
Gråand	Tinksmed*	Sortstrubet bynkefugl*
Spidsand	Rødben	Bynkefugl
Skeand	Stenvender*	Stenpikker
Troldand	Hættemåge	Nattergal
Taffeland	Stormmåge	Græshoppesanger
Ederfugl	Sildemåge	Drosselrørsanger
Toppet skallesluger	Sølvmåge	Sivsanger
Rørhøg	Svartbag	Kærsanger
Vandrikse	Ride	Rørsanger
Plettet rørvagtel	Splitterne	Pungmejse

Skove

Skarv	Huldue	Misteldrossel
Fiskehejre	Natugle	Lundsanger
Stor skallesluger	Skovhornugle	Rødtoppet fuglekonge
Hvinand	Natavn	Korttået træløber
Hvepsevåge	Grønspætte	Pirol
Spurvehøg	Sortspætte*	Rødrygget tornskade
Duehøg	Lille flagspætte	Nøddekrige
Musvåge	Vendehals	Ravn
Skovsneppe	Sjagger	Gulirisk
Svaleklire*	Vindrossel	

Truede og sjældne arter

omtales som hovedregel ikke. Dog kan de være omtalt på lokaliteter, hvor de i forvejen er særdeles velkendte. Det drejer sig om følgende arter:

Nordisk lappedykker	Hedehøg	Dværgmåge
Sort stork	Fiskeørn	Sandterne
Pibeand	Lærkefalk	Sortterne
Rødhovedet and	Urfugl	Slørugle
Bjergand	Engsnarre	Stor hornugle
Rød glente	Trane	Mosehornugle
Havørn	Hjejle	Perleugle
Blå kærhøg	Sorthovedet måge	Isfugl (på Sjælland)

Biæder
Hærfugl

Vandstær
Blåhals

Høgesanger
Stor tornskade

Rastefugle

Følgende arter er så vidt muligt medtaget i oversigten over lokalitetens rastefugle. I tilfælde, hvor der kun optræder meget få eksemplarer af almindelige fugle, kan forekomsten være udeladt.

Lille lappedykker
Toppet lappedykker
Gråstrubet lappedykker
Nordisk lappedykker
Skarv
Rørdrum
Fiskehejre
Knopsvane
Pibesvane
Sangsvane
Sædgås
Kortnæbbet gås
Blisgås
Grågås
Canadagås
Mørkbuget knortegås
Lysbuget knortegås
Gravand
Pibeand
Krikand
Atlingand
Knarand
Gråand
Spidsand
Skeand

Troldand
Taffeland
Bjergand
Ederfugl
Havlit
Sortand
Fløjsand
Hvinand
Lille skallesluger
Toppet skallesluger
Stor skallesluger
Rørhøg
Blå kærhøg
Fjeldvåge
Havørn
Kongeørn
Fiskeørn
Vandrefalk
Dværgfalk
Blishøne
Strandskade
Klyde
Lille præstekrave
Stor præstekrave
Hjejle

Strandhjejle
Vibe
Islandsk ryle
Sandløber
Dværgryle
Krumnæbbet ryle
Sortgrå ryle
Almindelig ryle
Brushane
Dobbeltbekkasin
Stor regnspove
Lille regnspove
Stor kobbersneppe
Lille kobbersneppe
Svaleklire
Sortklire
Rødben
Hvidklire
Tinksmed
Mudderklire
Stenvender
Odinshane
Mosehornugle
Isfugl

Optællingsmetode

Ynglefugle

Optælling er i denne undersøgelse søgt gennemført med 3-5 besøg i ynglesæsonen i mindst ét år. For en lang række lokaliteter er der dog optællinger fra mere end ét år. Omvendt er ynglefugletallet for en del lokaliteter anslået på baggrund af et enkelt eller to besøg.

Optællingsmetodikken er udførligt beskrevet i en vejledning, der blev udleveret til alle optællere inden start på optællingerne. Herudover fik optællerne tilbudt en noget mere udførlig "Optællingskalender", hvor særlige forhold for de enkelte arter er beskrevet.

Optællerne blev bedt om at angive antallet af ynglende fugle i interval, hvor laveste antal angiver antallet af sikre og sandsynlige ynglepar og højeste tal angiver summen af sikre, sandsynlige og mulige ynglepar. Denne opfordring er desværre ikke blevet fulgt i et så stort omfang, at det kunne anvendes i tabellerne i denne rapport. Derfor anvendes det højeste tal fra optællingsskemaerne i rapportens tabeller.

Rastefugle

Optælling er i denne undersøgelse søgt gennemført med 8-10 årlige besøg i projektets tre år. For enkelte lokaliteter er der dog kun optællinger fra ét eller to år.

Optællingsmetodikken er udførligt beskrevet i en vejledning, der blev udleveret til alle optællere inden start på optællingerne.

Generelt

Alle optællinger blev ført ind på et af to skemaer "Forårs- og ynglefugleskema" og "Efterår og vinter", hvor en lang række arter var fortrykt. På skemaerne var plads til resultater fra ca. 10 optællingsdage. På "Forårs- og ynglefugleskemaet" var endvidere plads til, at optælleren kunne skrive det antal ynglepar, han/hun skønnede på baggrund af de besøg, der var anført på skemaet.

For alle lokaliteter er udfyldt et "Miljøskema" med oplysninger om driftsforhold, trusler og lignende og et "Lokalitetsskema" med oplysninger om beliggenhed, afgrænsning af tælleområde m.m.

Alle skemaer blev indsendt til projektets lokal Koordinator, der gennemgik dem for eventuelle fejl og usikre oplysninger. Disse forhold blev afklaret mellem optæller og lokal Koordinator, hvorefter fugleoptællingerne blev indtastet i en database.

Herudover blev der i et vist omfang indsamlet oplysninger fra anden side (se forordet). Her blev de væsentligste oplysninger indtastet og medtaget.

Vurdering af undersøgelsesintensitet

En sammenligning af resultaterne fra forskellige optællinger kræver normalt, at optællingerne er udført efter samme metodik, ved samme antal besøg og helst af samme optæller. Dette er i praksis ikke muligt ved så store undersøgelser som denne. Derfor er undersøgelsesintensiteten beskrevet med følgende udtryk:

1 Grundigt undersøgt

betyder, at lokaliteten er grundigt undersøgt med flere besøg over flere undersøgelsesår, og at de anførte antal af rastende og ynglende fugle må anses for at være meget tæt på de korrekte.

2 Rimeligt undersøgt

betyder, at lokaliteten er undersøgt i rimeligt omfang ved flere besøg i et år eller besøgt flere gange i løbet af undersøgelsesperioden.

3 Mangelfuldt undersøgt

betyder, at der kun foreligger spredte oplysninger, evt. kun oplysninger fra ét enkelt besøg.

Der kan være forskellig vurdering af optællinger af yngle- og rastefugle, angivet ved foranstående stort bogstav hhv. Y og R. Eksempelvis betyder Y1 grundig ynglefugletælling og R3 mangelfuld rastefugletælling.

Ferdinand og Dybbro anvendte et tilsvarende system med 1, 2 eller 3 plusser, hvor 3 plusser angav den bedste undersøgelse. Hvor der i de tidligere undersøgelser kun er delvis dækning, så tal-

lene er svært sammenlignelige, er dette nævnt under Dækning.

Ved sammenligning af tal fra denne og tidligere undersøgelser skal der altid lægges vægt på undersøgelsesintensiteten. Kun optællinger med samme vurdering kan nogenlunde sammenlignes. Er der forskel i undersøgelsesintensitet, vil optællingen med den højeste vurdering normalt vise

en større del af de fugle, der rent faktisk var til stede på lokaliteten. Tabellerne over antal af fugle på de dårligt dækkede lokaliteter viser nemlig et minimum af tilstedeværende fugle. Derfor kan lokaliteter med en lav vurdering af undersøgelsesintensiteten sagtens rumme væsentlig større antal fugle af de anførte arter og forekomst af arter, der ikke er nævnt.

Materiale fra tidligere undersøgelser

Til sammenligning med resultaterne fra denne undersøgelse har vi medtaget de publicerede oplysninger fra hhv. Ferdinand og Dybbro. Disse resultater er uanset optællingsår opført under 1970 for Ferdinands og 1980 for Dybbros undersøgelser. Der er for mange arter kun oplyst fore-

komst uden talangivelse. I disse tilfælde er ynglefund af tekniske årsager blot noteret som 1. I langt de fleste tilfælde vil det være tydeligt at se i tabellerne. I øvrigt henvises til beskrivelsens punkt Dækning.

Klassifikation

Alle lokaliteter er klassificeret efter Falk: "Udkast til vejledning til metoder i biologisk klassifikation af naturlokaliteter" med ganske få rettelser og ændringer, der er gennemført efter aftale med forfatteren.

Opdeling af de enkelte lokalitetstyper (skov, vand, kyst, eng) har som regel været uproblematisk, men for de mere sammensatte lokaliteter er der i flere tilfælde nævnt to klassifikationer, f.eks. V2, E3.

Kriterierne for klassifikation af de enkelte naturtyper er vist i tabellerne på de følgende sider. Der er visse ændringer i forhold til de tidligere anvendte klassifikationer. Både Ferdinand og Dybbro opdelte rastefuglelokaliteter efter de artsgrupper, der forekom på stedet, eks. TG for gåselokalitet og TA for andelokalitet. Denne opdeling er nu erstattet af en fælles rasteklassifikation. Samtidig er den nye klassifikation relateret til den aktuelle rødliste (Rødliste '90) i stedet for at bruge en række specificerede arter.

Klassifikation af ynglefuglelokaliteter			
	Skove	Vådområder	Heder
I	<p>Arter Ynglepar af rødlistearter af kategori akut truet, sjældnen eller sårbar</p> <p>Yngleplads for skarv</p> <p>Forekomst af mindst 7 fåtallige arter*</p> <p>Bestande Meget store bestande af særligt hensynskrævende rødlistearter</p> <p>Store bestande af: Fiskehejre 100 par Hvepsevåge 10 par Musvåge 15 par Duehøg 10 par Huldue 3 par Kortttæt træløber 10 par</p>	<p>Arter Ynglepar af rødlistearter af kategori akut truet, sjældnen eller sårbar</p> <p>Bestande Meget store bestande af særligt hensynskrævende rødlistearter</p> <p>Store bestande af: Gråstrubet lappedykker 20 par Krikand 10 par Atlingand 8 par Knarand 3 par Skeand 25 par Troidand 15 par Taffeland 20 par Grågås 40 par Rørhøg 5 par Hættemåge 2000 par Vandfugle** i alt 200 par</p>	<p>Arter Ynglepar af rødlistearter af kategori akut truet, sjældnen eller sårbar</p> <p>Bestande Meget store bestande af særligt hensynskrævende rødlistearter</p> <p>Store bestande af: Krikand 5 par Stor regnspeve 5 par</p>
II	<p>Arter Forekomst af: Huldue Kortttæt træløber Forekomst af mindst 4 fåtallige arter*</p> <p>Bestande Store bestande af hensynskrævende rødlistearter</p> <p>Mindre bestande af: Fiskehejre 50 par Hvepsevåge 5 par Musvåge 10 par Duehøg 5 par</p>	<p>Arter Forekomst af: Knarand Rørhøg</p> <p>Bestande Store bestande af hensynskrævende rødlistearter</p> <p>Mindre bestande af: Gråstrubet lappedykker 10 par Krikand 5 par Atlingand 4 par Skeand 12 par Taffeland 6 par Troidand 5 par Grågås 10 par Vandrikse 10 par Dobbeltbekkasin 10 par Hættemåge 300 par Vandfugle** i alt 60 par</p>	<p>Bestande Store bestande af særligt hensynskrævende rødlistearter</p> <p>Mindre bestande af: Krikand 2 par Stor regnspeve 2 par</p>
III	<p>Arter Forekomst af: Fiskehejre Hvepsevåge Duehøg Forekomst af mindst 3 fåtallige arter*</p> <p>Bestande Mindre bestande af særligt hensynskrævende rødlistearter</p> <p>Mindre bestand af: Musvåge 5 par</p>	<p>Arter Forekomst af: Gråstrubet lappedykker Krikand Atlingand Skeand Taffeland Troidand Grågås Vandrikse Dobbeltbekkasin Hættemåge Græshoppesanger</p> <p>Bestande Mindre bestande af særligt hensynskrævende rødlistearter</p> <p>Vandfugle ** i alt 30 par</p>	<p>Arter Forekomst af: Krikand Stor regnspeve</p> <p>Bestande Mindre bestande af særligt hensynskrævende rødlistearter</p>
IV	<p>Levesteder Alle øvrige skove, krat og levende hegn.</p>	<p>Levesteder Alle øvrige vådområder</p>	<p>Levesteder Alle øvrige heder og klitter</p>

* Natravn, vendehals, grønspætte, nøddekrieger, pirol, skovsneppe, sjagger, vindrossel, misteldrossel, ravn, kernebidder

** Ande- og vadefugle samt vandhøns og lappedykkere

Ynglefuglelokalteter fortsat			
	Kyster	Enge	Kulturlandskaber
I	<p>Arter Ynglepar af rødlistearter af kategori akut truet, sjældnen eller sårbar Yngleplads for skarv</p> <p>Bestande Meget store bestande af særligt hensynskrævende rødlistearter</p> <p>Store bestande af: Ederfugl 200 par Stor kobbersneppe 20 par Alm. ryle 20 par Brushane 20 par Klyde 60 par Sildemåge 20 par Stormmåge 1000 par Hættemåge 2000 par Fjordterne 30 par Havterne 60 par Vandfugle** i alt 200 par</p>	<p>Arter Ynglepar af rødlistearter af kategori akut truet, sjældnen eller sårbar</p> <p>Bestande Meget store bestande af særligt hensynskrævende rødlistearter</p>	<p>Arter Ynglepar af rødlistearter af kategori akut truet, sjældnen eller sårbar</p> <p>Bestande Meget store bestande af særligt hensynskrævende rødlistearter</p>
II	<p>Arter Forekomst af: Stor kobbersneppe Alm. ryle Brushane Sildemåge</p> <p>Bestande Store bestande af rødlistearter af kategori hensynskrævende</p> <p>Mindre bestande af: Knopsvane 10 par Ederfugl 50 par Klyde 30 par Stormmåge 150 par Hættemåge 300 par Fjordterne 10 par Havterne 30 par Vandfugle** i alt 60 par</p>	<p>Bestande Store bestande af særligt hensynskrævende rødlistearter</p>	<p>Bestande Store bestande af særligt hensynskrævende rødlistearter</p>
III	<p>Arter Forekomst af: Ederfugl Klyde Fjordterne Havterne</p> <p>Bestande Mindre bestande af særligt hensynskrævende rødlistearter</p> <p>Vandfugle** i alt 30 par</p>	<p>Arter Forekomst af: Gul vipstjert</p> <p>Bestande Mindre bestande af særligt hensynskrævende rødlistearter</p> <p>Vandfugle** i alt 30 par</p>	<p>Bestande Mindre bestande af særligt hensynskrævende rødlistearter</p>
IV	<p>Levesteder Alle øvrige strandenge og andre kystnære områder udenfor omdrift</p>	<p>Levesteder Alle øvrige enge og overdrev</p>	<p>Levesteder Alle øvrige stærkt menneskepåvirkede biotoper</p>

** Ande- og vadefugle samt vandhøns og lappedykkere

Klassifikation af rastefuglelokalteter	
Alle naturtyper	
I	<p>Arter Regelmæssig forekomst af: Havørn Vandrefalk</p> <p>Bestande Meget store forekomster af særligt ansvarskrævende rødlistearter</p> <p>Regelmæssig forekomst af: Gæs i alt 600 Sang- og pibesvane 200 Knopsvane 1000 Blishøne 10000 Andre svømmefugle i alt 5000</p> <p>Vibe 10000 Hjejle 10000 Andre vadefugle i alt 5000</p> <p>Forekomst af meget stort antal rastende rovfugle</p>
II	<p>Arter Regelmæssig forekomst af: Sangsvane Pibesvane</p> <p>Bestande Store forekomster af særligt ansvarskrævende rødlistearter</p> <p>Regelmæssig forekomst af: Gæs i alt 200 Knopsvane 200 Blishøne 5000 Andre svømmefugle i alt 1000</p> <p>Vibe 5000 Hjejle 5000 Andre vadefugle i alt 1000</p> <p>Forekomst af et større antal rastende rovfugle</p>
III	<p>Bestande Mindre forekomster af særligt ansvarskrævende rødlistearter</p> <p>Regelmæssig forekomst af: Gæs i alt 10 Svømmefugle i alt 200 Vadefugle i alt 200, dog undtaget vibe og hjejle</p> <p>Forekomst af et mindre antal rastende rovfugle</p>
IV	<p>Levesteder Alle øvrige vådområder</p>

Rødliste for fugle

Kategori Ex (forsvundet), E (akut truet), V (sårbar) og R (sjælden)

Art	Latinsk navn	Kategori
Alm. kjove	<i>Stercorarius parasiticus</i>	Ex
Blåhals	<i>Luscinia svecica</i>	Ex
Ellekrag	<i>Coracias garrulus</i>	Ex
Havørn	<i>Haliaeetus albicilla</i>	Ex
Hærfugl	<i>Upupa epops</i>	Ex
Mellemflagspætte	<i>Dendrocopos medius</i>	Ex
Nordisk lappedykker	<i>Podiceps auritus</i>	Ex
Rovterne	<i>Sterna caspia</i>	Ex
Rødhovedet and	<i>Netta rufina</i>	Ex?
Slangeørn	<i>Circaetus gallicus</i>	Ex
Sort stork	<i>Ciconia nigra</i>	Ex
Stor hornugle	<i>Bubo bubo</i>	Ex
Stortræppe	<i>Otis tarda</i>	Ex
Tredækker	<i>Gallinago media</i>	Ex
Vandrefalk	<i>Falco peregrinus</i>	Ex
Engsnarre	<i>Crex crex</i>	E
Fiskeørn	<i>Pandion haliaetus</i>	E
Hjejle	<i>Pluvialis apricaria</i>	E
Hvidbr. præstekrave	<i>Charadrius alexandrinus</i>	E
Hvid stork	<i>Ciconia ciconia</i>	E
Sandterne	<i>Gelochelidon nilotica</i>	E
Slørugle	<i>Tyto alba</i>	E
Sortterne	<i>Chlidonias niger</i>	E
Tinksmed	<i>Tringa glareola</i>	E
Trane	<i>Grus grus</i>	E
Urfugl	<i>Lyrurus tetrix</i>	E
Drosselrørsanger	<i>Acrocephalus arundinaceus</i>	V
Hedehøg	<i>Circus pygargus</i>	V
Høgesanger	<i>Sylvia nisoria</i>	V
Kirkeugle	<i>Athene noctua</i>	V
Lærkefalk	<i>Falco subbuteo</i>	V
Stenvender	<i>Arenaria interpres</i>	V
Stor skallesluger	<i>Mergus merganser</i>	V (A)
Alk	<i>Alca torda</i>	R
Bjergand	<i>Aythya marila</i>	R (A)
Bramgås	<i>Branta leucopsis</i>	R
Dværgrmåge	<i>Larus minutus</i>	R
Dværgerterne	<i>Sterna albifrons</i>	R
Fyrremejse	<i>Parus montanus</i>	R
Gulhovedet vipstjert	<i>Motacilla flava flavissima</i>	R

Kategori Ex (forsvundet), E (akut truet), V (sårbar) og R (sjælden), fortsat

Art	Videnskabeligt navn	Kategori
Gulirisk	<i>Serinus serinus</i>	R
Hvinand	<i>Bucephala clangula</i>	R
Isfugl	<i>Alcedo atthis</i>	R
Karmindompap	<i>Carpodacus erythrinus</i>	R
Lille flagspætte	<i>Dendrocopos minor</i>	R
Lomvie	<i>Uria aalge</i>	R
Markpiber	<i>Anthus campestris</i>	R
Mosehornugle	<i>Asio flammeus</i>	R
Pibeand	<i>Anas penelope</i>	R
Plettet rørvagtel	<i>Porzana porzana</i>	R
Pungmejse	<i>Remiz pendulinus</i>	R
Ride	<i>Rissa tridactyla</i>	R
Rød glente	<i>Milvus milvus</i>	R
Rødtoppet fuglekonge	<i>Regulus ignicapillus</i>	R
Rørdrum	<i>Botaurus stellaris</i>	R
Savisanger	<i>Locustella luscinioides</i>	R
Skægmejse	<i>Panurus biarmicus</i>	R
Skærpiber	<i>Anthus spinoletta</i>	R
Sorth. lappedykker	<i>Podiceps nigricollis</i>	R
Sortspætte	<i>Dryocopus martius</i>	R
Sortstrubet bynkefugl	<i>Saxicola torquata</i>	R
Spidsand	<i>Anas acuta</i>	R
Splitterne	<i>Sterna sandvicensis</i>	R
Stor tornskade	<i>Lanius excubitor</i>	R
Svaleklire	<i>Tringa ochropus</i>	R
Tejst	<i>Cephus grylle</i>	R
Turteldue	<i>Streptopelia turtur</i>	R
Vagtel	<i>Coturnix coturnix</i>	R
Vandstær	<i>Cinclus cinclus</i>	R

Kategori X (særligt hensynskrævende) og A (særligt ansvarskrævende)

Art	Videnskabeligt navn	Kategori
Agerhøne	<i>Perdix perdix</i>	X
Kornværbling	<i>Miliaria calandra</i>	X
Broget fluesnapper	<i>Ficedula hypoleuca</i>	X
Bysvale	<i>Delichon urbica</i>	X
Digesvale	<i>Riparia riparia</i>	X
Dobbeltbekkasin	<i>Gallinago gallinago</i>	X
Gråspurv	<i>Passer domesticus</i>	X
Hedelærke	<i>Lullula arborea</i>	X
Jernspurv	<i>Prunella modularis</i>	X
Rødstjert	<i>Phoenicurus phoenicurus</i>	X

Kategori X (særligt hensynskrævende) og A (særligt ansvarskrævende) fortsat

Art	Videnskabeligt navn	Kategori
Sanglærke	<i>Alauda arvensis</i>	X
Sivsanger	<i>Acrocephalus schoenobaenus</i>	X
Stormmåge	<i>Larus canus</i>	X
Toplærke	<i>Galerida cristata</i>	X
Tornirisk	<i>Carduelis cannabina</i>	X
Vibe	<i>Vanellus vanellus</i>	X
Alm. ryle	<i>Calidris alpina schinzii</i>	A
Bjergand	<i>Aythya marila</i>	A (R)
Ederfugl	<i>Somateria mollissima</i>	A
Grågås	<i>Anser anser</i>	A
Klyde	<i>Recurvirostra avosetta</i>	A
Knopsvane	<i>Cygnus olor</i>	A
Kortnæbbet gås	<i>Anser brachyrhynchus</i>	A
Knortegås, lysbuget	<i>Branta bernicla hrota</i>	A
Skarv (mellemskarv)	<i>Phalacrocorax carbo sinensis</i>	A
Rødstrubet lom	<i>Gavia stellata</i>	A
Sangsvane	<i>Cygnus cygnus</i>	A
Sortand	<i>Melanitta nigra</i>	A
Stor skallesluger	<i>Mergus merganser</i>	A (V)
Toppet skallesluger	<i>Mergus serrator</i>	A

Kriterier for vådområder af international betydning for fugle

Disse kriterier er benyttet ved udpegning af vådområder i henhold til Ramsar-konventionen. Antallet af fugle udgør ca. 1% af de rastende/overvintrende populationers vurderede størrelse. Her gengives kun de for Danmark relevante arter og antal. Data fra Rose & Scott (1994), hvor den fuldstændige liste er gengivet.

Mellemskarv	1200	Skeand	400	Strandhjeje	1700
Knopsvane	1800	Taffeland	3500	Vibe	20000
Pibesvane	170	Troldand	7500	Islandsk Ryle	3500
Sangsvane	250	Bjergand	3100	do, rast i Vadehavet	6500
Sædgås	800	Ederfugl	20000	Sandløber	1000
Kortnæbbet gås	2250	Havlit	20000	Dværgryle	2100
Blisgås	4500	Sortand	8000	Krumnæbbet Ryle	4500
Grågås	1200	Fløjlsand	2500	Almindelig Ryle	22000
Bramgås	1640	Hvinand	3000	Brushane	33000
Knortegås, mørkb.	2540	Lille Skallesluger	150	Dobbeltbekkasin	27500
Knortegås, lysbug.	200	Tp. Skallesluger	1000	Stor Kobbersneppe	4200
Gravand	2500	Stor Skallesluger	1500	Lille Kobbersneppe	1000
Pibeand	7500	Blishøne	15000	Lille Regnspove	6500
Knarand	250	Strandskade	9000	Stor Regnspove	3500
Krikand	4000	Klyde	700	Sortklire	1200
Gråand	20000	Stor Præstekrave	500	Rødben	1500
Spidsand	700	Hjeje	10000	Hvidklire	1800
				Stenvender	700

Bearbejdning

Tidligere publicerede oplysninger fra Ferdinand og Dybbro blev indtastet på edb i den bearbejdede form under hhv. 1970 og 1980.

De indsamlede optællinger blev bearbejdet i et program udviklet og venligst stillet til projektets rådighed af Kim Biledgaard, Horsens.

Hermed kunne der opstilles de tabeller, der er medtaget under hver enkelt lokalitet, så udviklingen på lokaliteterne kan overskues. Der skal

dog lægges mærke til oplysningerne om undersøgelsens grundighed for hver af de tre undersøgelsesperioder, og kun hvor undersøgelseskoden er ens, kan der foretages direkte sammenligninger.

Oplysningerne fra Lokalitetskemaet og Miljøskemaet er brugt til udarbejdelse af lokalitetsbeskrivelsen og til statistiske formål.

Fremtiden

Det er Dansk Ornitologisk Forenings intention i fremtiden løbende at udarbejde nye beskrivelser af de enkelte lokaliteter, efterhånden som der kommer nye eller bedre oplysninger om dem. Til brug for dette modtager foreningen meget gerne enhver oplysning om den enkelte lokalitet, hvad

enten der er tale om enkeltoplysninger eller totaloptællinger. Også ældre oplysninger har interesse.

På forhånd tak.

Litteratur

Asbirk, Sten & Steen Søgaard: Rødliste 90. Miljøministeriet 1992.

Rønnest, Svend, Lars Maltha Rasmussen & John Frikke: Fuglelokaliteter i Ribe Amt. Dansk Ornitologisk Forening 1987.

Dybbro, Tommy: Status for de danske fuglelokaliteter. Dansk Ornitologisk Forening 1986

Falk, Knud: Udkast til vejledning i metoder til biologisk klassifikation af naturlokaliteter. Skov- og Naturstyrelsen 1992.

Ferdinand, Lorenz: Fuglene i landskabet. Dansk Ornitologisk Forening 1980.

Ferdinand, Lorenz: Større danske fuglelokaliteter. Dansk Ornitologisk Forening 1971.

Rose, P.M & D.A. Scott: Waterfowl Population Estimates, IWRB Publication 29, 1994.

Hvordan læses lokalitetsbeskrivelserne?

De enkelte overskrifter kan være udeladt ved nogle lokaliteter, hvis de ikke er relevante, eller hvis der ikke findes oplysninger om det pågældende emne for lokaliteten.

I rammen

angives oplysninger om

- beliggenhedsamt og -kommune. I de tilfælde, hvor lokaliteten ligger i flere kommuner, er der normalt først anført den kommune, hvor den største del af lokaliteten ligger. Herefter andre kommuner, der har betydende dele af lokaliteten.
- Lokalitetsnummer er internt løbenummer i DOF's edb-system, hvor de 3 første cifre er det officielle kommunenummer.
- lokalitetstype.
- ornitologisk klassifikation. Se definition i metodeafsnit.
- oplysning om ejerforhold, hvis de er kendt, evt. blot en/flere ejere, offentlig eller privat.
- Dækning/undersøgelsesintensitet i nyeste undersøgelse. Se definition i metodeafsnit. Opdeles i dækning af raste- (R) og ynglefugletællinger (Y).
- UTM-koordinater i zone 32; koordinaten for lokalitetens midtpunkt anvendes.
- Beskrivelse: Måned/år for udarbejdelse samt navn på den, der har lavet beskrivelsen.

Beskrivelse

Her gives en beskrivelse af lokalitetens naturforhold og udseende samt evt. oplysninger om nylige forbedringer/ændringer i form af pleje, genopretning, afvanding, opdyrkning m.m.

Karakteristik

Her omtales hovedsagelig de arter, der ligger til grund for klassifikationen. Udviklingen i lokalitetens fugleliv kommenteres.

Dækning

Her angives kvaliteten af tidligere optællinger, jf. metodeafsnit, og der beskrives eventuelle afvigelser fra fuld optælling af hele lokaliteten.

Beskyttelser

Omtale af gældende beskyttelsesregler, fredninger, reservatordninger (i det omfang, det er kendt). Den generelle beskyttelse efter Naturbeskyttelseslovens § 3 omtales ikke, da den dækker langt størsteparten af lokaliteterne.

Erhvervsudnyttelse

Evt. anvendelse af lokaliteten til put&take, placering af dambrug, jagtudlejning i større omfang m.m. Herudover kan nævnes særlig forhold vedr. land- og skovbrugsdrift.

Rekreativ udnyttelse

Her beskrives, om der er særlig anvendelse som hundetræningsbane, skydebane, mange orienteringsløb, hyppig kanosejls eller anden anvendelse til forstyrrende aktiviteter i væsentligt omfang.

Ekskursionsmål

Her omtales gode udsigtspunkter, evt. fugletårne, adgangsforhold, evt. Fugleværnsfondsreservat m.m.

Beskyttelsesbehov

Her beskrives særlige trusler, herunder konstaterede ulovligheder, samt forslag til forbedringer, naturgenopretning eller yderligere beskyttelse.

Litteratur

Her nævnes kendte nyere artikler i bøger, lokalblade m.m., der fortæller mere grundigt om lokaliteten.

Optællere

Her nævnes de personer, der har bidraget med oplysninger om lokaliteten i væsentligt omfang.

Kort

Der vises udsnit af Kort- og Matrikelstyrelsens kort. Normalt er skala 1:25.000 anvendt, men ved store lokaliteter er 1:100.000 eller 1:200.000 anvendt. Kortudsnit er evt. forstørret eller formindsket.

Ynglefugletabel

Kun de væsentligste af de arter, der findes på lokaliteten, medtages: Se afsnit om de optalte lokaliteter og arter.

Rastefugletabel

Kun de væsentligste af de arter, der findes på lokaliteten, medtages: Se afsnit om de optalte lokaliteter og arter.

Om alle tabeller

Alle tal er udtryk for registrerede eller skønnede antal ynglepar eller antal rastefugle. Der kan således optræde flere arter eller større antal af nævnte arter, end der er anført i tabellerne. Se afsnit om undersøgelsesintensitet.

I en del af det gamle materiale er der ikke altid opgivet tal for de enkelte arter, men blot at de forekommer, evt. som "flere" eller "almindelig". I de tilfælde er der i tabellen blot angivet antallet 1, hvilket fejlagtigt kan tolkes som en fremgang, når der i den nye undersøgelse er sat tal på. Denne angivelse er dog normalt kun tilfældet, hvor undersøgelseskvaliteten i den gamle undersøgelse var mangelfuld.

Meget sjældne og sårbare arter er ikke medtaget i tabellerne, medmindre det drejer sig om almindeligt kendte ynglepladser. Forekomsten indgår i klassifikationen.

Yderligere oplysninger

Dansk Ornitologisk Forening har langt mere detaljerede oplysninger om fuglelivet på de fleste lokaliteter. Foreningen kan også tilbyde oversig-

ter over enkeltarters forekomst regionalt eller på landsplan. Henvendelse herom kan ske til foreningens hovedkontor.

De beskrevne lokaliteter, opdelt på kommuner

Billund

551112 Ulvebanke Grusgrav og Mose
 551115 Heden ved Store Råbjerg
 551215 Randbøl Hede
 551217 Vorbasse Sønderhede
 551260 Fromssejr og Slauggård Plantager
 551261 Høllund Søgård Plantage
 551280 Fromssejr Nørresø
 551281 Mose ved Slauggård Plantage
 551282 Knoldsø ved Slauggård Plantage
 551283 Fitting Sø

Blåbjerg

553005 Gammelgab-søerne (syd)
 553007 Nyminde Plantage
 553009 Sdr. Bork Teglværkssøer
 553115 Lyngbo Hede
 553116 Henne Strand Hede
 553117 Filsø Hede og Porsmose Bjerge
 553179 Filsø
 553181 Dyreby Plantage
 553182 Rolfsø og Skyhede
 553220 Lummerbæk
 553221 Kvong Bæk
 553360 Frøstrup Plantage
 553480 Lydum Plantage
 553560 Lønne Plantage
 553561 Blåbjerg Klitplantage
 553580 Lilleflod Sø
 553581 Landsø og Nebel Mærsk
 553582 Gammelgab-søerne (nord)
 553583 Lønne Vandflod (Kirkeflod)
 553584 Henne Strand
 553780 Rottarp-Ovtrup Plantage

Blåvandshuk

555140 Oksby Enge (Ho Enge nord)
 555141 Skallingen
 555143 Langli
 555209 Blåvandshuk
 555216 Kallesmærsk Hede
 555217 Heden mellem Bordrup og Ål Plantager
 555260 Vejers Klitplantage med Årrild Sø, Engsø og Råsø
 555261 Oksby og Bordrup Klitplantager
 555315 Grærup Strand Hede
 555316 Grovsø og Langvand
 555340 Skødstrup Enge
 555360 Kærgård Klitplantage
 555361 Vrøgum Klitplantage
 555380 Grærup Langsø
 555381 Søvig Sund

555382 Sølager Sø
 555383 Holmsø
 555385 Hellesø
 555386 Barnsø
 555387 Ål Præstesø

Bramming

557008 Sneum Forland (Ovret)
 557160 Bramming Hovedgård
 557260 Hollænderskoven og Dammosen
 557360 Ajke Plantage
 557380 Fonager Mose
 557480 Vilslev Mose
 557560 Endrupholm Skov
 557561 Vibæk Plantage og Grusgrav
 557562 Bjøvlund Plantage og Mose

Brørup

559120 Holsted-Stilde Ådal og Hulkjær Plantage
 559160 Stilde Plantage
 559161 Gerndrup Bøgeskov
 559260 Brørup Langeskov
 559261 Sønderskov
 559280 Sønderskov Mølledam og Maltbæk

Esbjerg

561007 Champignonsøen ved Tjæreborg
 561008 Ny klæggrav ved Sneum Sluse (Allerup Enge)
 561060 Solbjerg Plantage
 561202 Esbjerg Havn
 561212 Novrup Grusgrav
 561240 Måde Enge
 561260 Esbjerg-skovene
 561280 Fovrfelt Sø
 561380 Vester Nebel Sø
 561439 Hjerting Strand
 561440 Sædding Strand
 561441 Sædding Ådal
 561464 Guldager Plantage
 561480 Guldager Mølledam
 561560 Marbæk Plantage
 561580 Marbæk-søerne

Fanø

563006 Rindby Strand
 563009 Fanø Nordspids
 563115 Slunden og klitheden ml. Rindby Strand og Fanø Klitplantage
 563141 Halen samt enge og vade syd for Nordby
 563215 Heden mellem Fanø Klitplantage og Sønderho
 563241 Albuebugt og engene syd for
 563242 Fanø Sydspids

563260 Fanø Klitplantage

Grindsted

565115 Hjortlund Hede og Sø

565263 Grindsted Plantage

565265 Utoft Plantage

565280 Urup Mose

565283 Grindsted Engsø

565361 Baldersbæk Plantage

565362 Gyttegårds Plantage

565560 Sønder Omme Plantage

565561 Skovsende Plantage

Helle

567005 Holme Å fra Starup til Karlsgårde Sø

567180 Vrenderup Mose

567181 Fladsø

567220 Hjortkær

567260 Grimstrup Krat

567515 Abild Hede og Storemose

567580 Karlsgårde Sø

567680 Tranbjerg Mose

Holsted

569180 Raskenborg Sø

569415 Klelund Hede

569460 Hovborg Plantage

569580 Kulmosen, Kæret og Katbøl Hede

Ribe

571006 Gammel Hviding Enge

571007 Gammel Hviding Forland

571008 Råhede Enge

571009 Råhede Wade

571010 Vester Vedsted Enge

571011 Vester Vedsted Forland

571012 Vester Vedsted Wade

571015 Mandø Ebbevej

571025 Indvindingen (Mandø Hølade)

571026 Sønder Farup Klæggrav

571030 Klæggrave nord for Kammerslusen

571033 Ribe Holme

571034 Kobro Enge

571038 Nørre Farup Vestersø

571042 Hillerup Enge

571043 Jedsted Enge

571044 Vilslev Enge

571045 Vilslev Forland

571064 Mandø Låningsvej

571601 Mandø

571780 Fæsted Mose

571820 Klæggrave ved Vilslev

571821 Ribe Østerå

571920 Varming Sø (Ribe Å ved Seem)

571980 Munkesø

571981 Sjapmosen

Varde

573116 Varde Søndre Hede

573120 Alslev Marsk

573121 Alslev Å og Mølledam

573220 Varde Å fra Alslev Marsk til Ho Bugt

573221 Tarphage Enge (Tarp Enge)

573420 Billum Enge og Holmen

573615 Nørholm Hede

573660 Nørholm Skov

573720 Varde Kær

573760 Mejls og Orten Plantager

573762 Gellerup og Skonager Plantager samt Kongens Kær

573763 Varde Søndre Plantage

Vejen

575160 Gejsing og Gesten Skove

575280 Gispel Mose

575281 Kragelund Mose

575361 Revsing Plantage

575362 Ravnholtgård Skov

575461 Hundsbæk Plantage

575520 Kongeådal fra Knagmølle til Foldingbro

575660 Veerst-Egholt Skov

575760 Estrup Skov

575780 Vejen Mose

Ølgod

577115 Ålling Hede og Mose

577116 Haltrup Hede

577160 Ansager Plantage med Grønmosen og Pøtmose

577180 Ålling Sø

577181 Kvie Sø

577560 Assenbæk Mølledam og Plantage

577662 Ølgod Kommunes Plantage





Ulvebanke Grusgrav og Mose

Amt: Ribe
Kommune: Billund
Lokalitetsnr: 551112
Lokalitetstype: Grusgrav, mose
Klassifikation: V4

Ejer:
Dækning:
UTM E: 507100
UTM N: 6180200
Beskrivelse: Jacob S. Andersen 10/98

Beskrivelse

Nedlagte grusgrave, der danner småsøer, i et område med mange småbakker nord for Billund. Området er bevokset med birk og pil.

Karakteristik

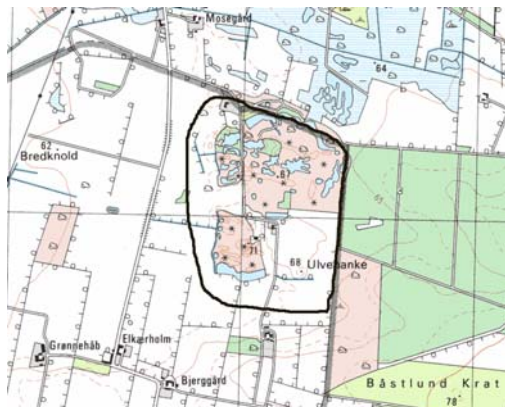
Ynglende vandfugle.

Dækning

Ingen nyere optællinger.

Optællere

Niels Knudsen.



Ynglefugle, antal par

	1980	1993
Lille Lappedykker	2	1
Gråand	1	
Grønbenet Rørhøne	3-4	
Blishøne	1-2	
Rørspurv	5-6	



Heden ved Store Råbjerg

Amt: Ribe
Kommune: Billund
Lokalitetsnr: 551115
Lokalitetstype: Hede
Klassifikation:

Ejer:
Dækning:
UTM E: 500200
UTM N: 6176200
Beskrivelse: Jacob S. Andersen 10/98

Beskrivelse

Meget kuperet hedeareal med høj og tør lyng, dog mere fugtigt i den nordlige del. Heden ligger på det stærkt markerede fald mod den brede og totalt flade Grindsted Hedeslette, stærkest markeret ved det 69 m høje Store Råbjerg. På heden findes spredte bevoksninger af bjergfyr og en lille hededam med starbevoksning. Midt i det fredede areal ligger en militær skydebane.

Karakteristik

Tidligere ynglelokalitet for tinksmed (1977).

Dækning

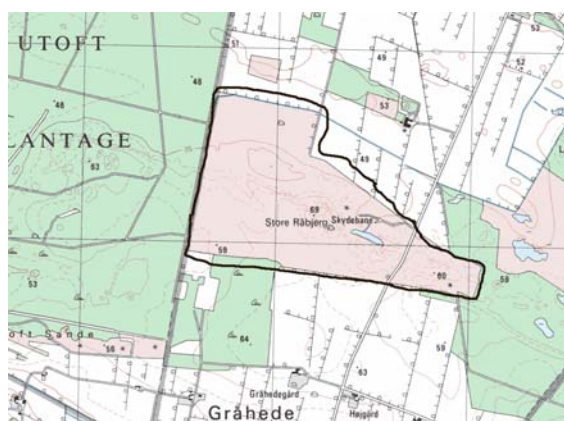
Ingen nyere oplysninger.

Beskyttelser

Landskabsfredning på et klitområde ved Store Råbjerg.

Beskyttelsesbehov

Foryngelse af vegetationen ved slåning eller afbrænding samt fåreafræsning.



Ynglefugle, antal par

	1980
Grønbenet Rørhøne	1
Tinksmed	0-1



Randbøl Hede

Amt: Ribe
Kommune: Billund
Lokalitetsnr: 551215
Lokalitetstype: Hede
Klassifikation:

Ejer:
Dækning:
UTM E: 508900
UTM N: 6168400
Beskrivelse: Jacob S. Andersen 10/98

Beskrivelse

Større hedeareal, i alt ca. 750 ha, hvoraf 300 ha er beliggende i Billund Kommune (resten i Vejle Amt). Heden er omgivet af nåletræsplantager og dyrkede marker.

Karakteristik

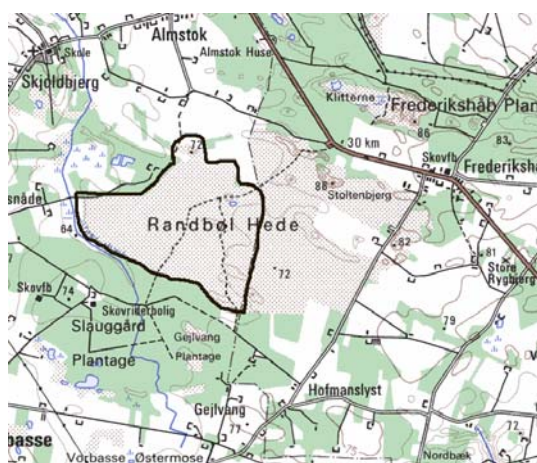
Ynglende hedefugle. Urfugl ynglede frem til 1992.

Dækning

Ingen nyere oplysninger om ynglefugle.

Beskyttelser

Landskabsfredning fra 1932.



Ynglefugle, antal par

	1980	1992
Duehøg		1
Urfugl	3	1
Stor Regnspove	2	
Tinksmed	2-4	
Mosehornugle	1	
Hedelærke	1	
Stor Tornskade	1	

Rastefugle, årligt maksimum

	1980	1992	1994	1995
Sangsvane	2			
Pibeand				10
Krikand				11
Blå Kærhøg	1	1		1
Fiskeørn	1			
Dværgfalk	1			
Mosehornugle	3			
Ringdrossel	15			
Stor Tornskade	1		1	2
Ravn				2



Vorbasse Sønderhede

Amt: Ribe
Kommune: Billund
Lokalitetsnr: 551217
Lokalitetstype: Hede
Klassifikation:

Ejer:
Dækning:
UTM E: 504900
UTM N: 6263000
Beskrivelse: Jacob S. Andersen 10/98

Beskrivelse

Tør hede med marker og tilplantninger, der kiler sig ind i området. I alt ca. 175 ha. I området er der lidt egekrat, enkelte bjergfyrre og nogle nu tørlagte kloakoverløbsdamme.

Karakteristik

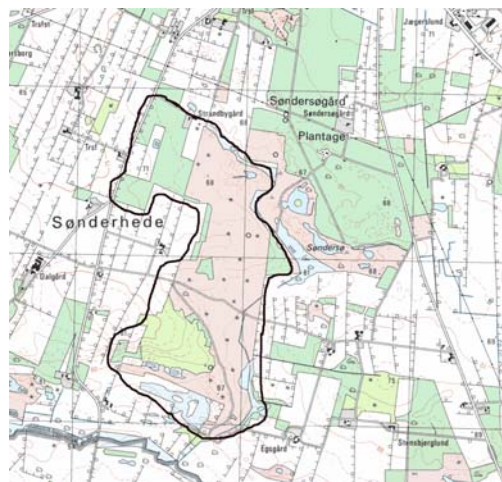
Tidligere ynglende hedefugle som krikand, urfugl og tinksmed.

Dækning

Ingen nyere oplysninger.

Rekreativ udnyttelse

Bynært område.



Ynglefugle, antal par

	1970
Gravand	+
Krikand	+
Gråand	4
Musvåge	1
Urfugl	0-1
Blishøne	1
Rødben	1-2
Tinksmed	1-2



Fromssejr og Slauggård Plantager

Amt: Ribe
Kommune: Billund
Lokalitetsnr: 551260
Lokalitetstype: Skov
Klassifikation:

Ejer:
Dækning:
UTM E: 505800
UTM N: 6168000
Beskrivelse: Jacob S. Andersen 10/98

Beskrivelse

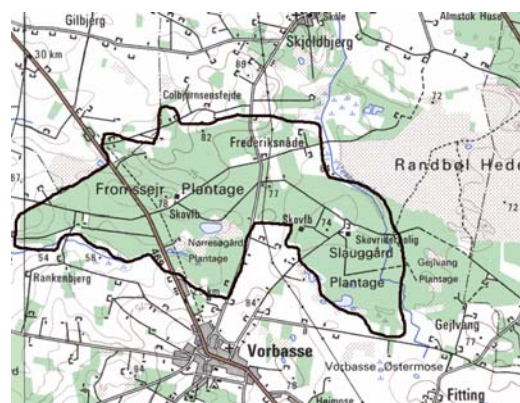
Store granplantager med vekslende træhøjde. Nord for Slauggård Plantage ligger Randbøl Hede, men ellers er plantagerne hovedsagelig omgivet af agerland.

Karakteristik

Plantagerne rummer formentlig stadig pæne bestande af rovfugle og natravn.

Dækning

Ingen nyere oplysninger.



Ynglefugle, antal par

	1980
Gravand	8
Gråand	1
Duehøg	2-3
Spurvehøg	3-5
Musvåge	4-7
Natravn	10
Grønspætte	1
Hedelærke	5
Rødstjert	1
Misteldrossel	2
Rødtoppet Fuglekonge	1
Broget Fluesnapper	1
Rødrygget Tornskade	2
Ravn	1
Lille Korsnæb	1
Kernebidder	1



Høllund Søgård Plantage

Amt: Ribe
Kommune: Billund
Lokalitetsnr: 551261
Lokalitetstype: Skov
Klassifikation:

Ejer:
Dækning:
UTM E: 499700
UTM N: 6164700
Beskrivelse: Jacob S. Andersen 10/98

Beskrivelse

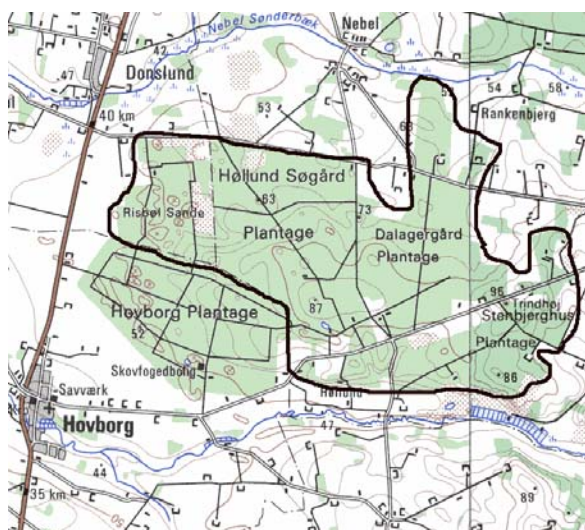
Højstammede, gamle nåletræsplantager med nyplantninger og mindre arealer med bjergfyg og løvskov.

Karakteristik

Plantagerne rummer formentlig stadig pæne bestande af rovfugle og natravn.

Dækning

Kun få nyere oplysninger.



Ynglefugle, antal par

	1970	1980	1995	1996
Duehøg		2		
Spurvehøg		3-4		
Musvåge		4		
Vibe		1		
Natravn		5		
Hedelærke		1	1	0-1
Bynkefugl		1		
Misteldrossel		1		
Spætmejse		1		
Lille Korsnæb		3		
Stor Korsnæb	1			

Rastefugle, årligt maksimum

	1995
Sortspætte	1



Fromssejr Nørresø

Amt: Ribe
Kommune: Billund
Lokalitetsnr: 551280
Lokalitetstype: Sø
Klassifikation:

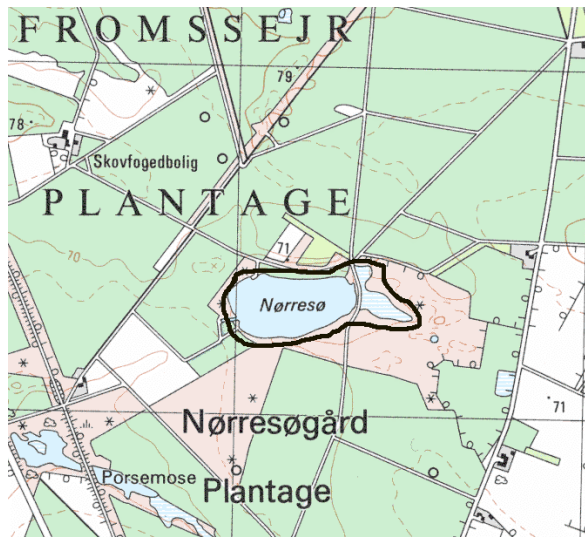
Ejer:
Dækning:
UTM E: 505150
UTM N: 6167300
Beskrivelse: Jacob S. Andersen 10/98

Beskrivelse

Tidligere hedesø omgivet af Fromssejr Plantage. Søen er sur og næringsfattig. Ved søens østside ligger en mindre hedesump.

Dækning

Ingen nyere oplysninger.



Ynglefugle, antal par

	1970
Lille Lappedykker	5
Sorthalset Lappedykker	2
Krikand	4-5
Gråand	6-8
Troldand	0-1
Tinksmed	2
Hættemåge	2
Sortterne	0-2

Rastefugle, årligt maksimum

	1970
Pibeand	50
Krikand	200
Gråand	300



Mose ved Slauggård Plantage

Amt: Ribe
Kommune: Billund
Lokalitetsnr: 551281
Lokalitetstype: Mose
Klassifikation:

Ejer:
Dækning:
UTM E: 506900
UTM N: 6166550
Beskrivelse: Jacob S. Andersen 10/98

Beskrivelse

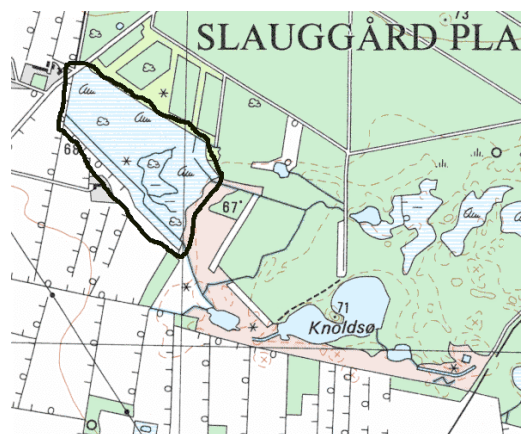
Mose med enkelte relativt dybe vandhuller.

Karakteristik

Tidligere ynglelokalitet for krikand og tinksmed.

Dækning

Ingen nyere oplysninger.



Ynglefugle, antal par

	1970	1980
Krikand	2-3	1-2
Gråand	1	1
Dobbeltbekkasin	2	2
Tinksmed	5	2



Knoldsø ved Slauggård Plantage

Amt: Ribe
Kommune: Billund
Lokalitetsnr: 551282
Lokalitetstype: Sø
Klassifikation:

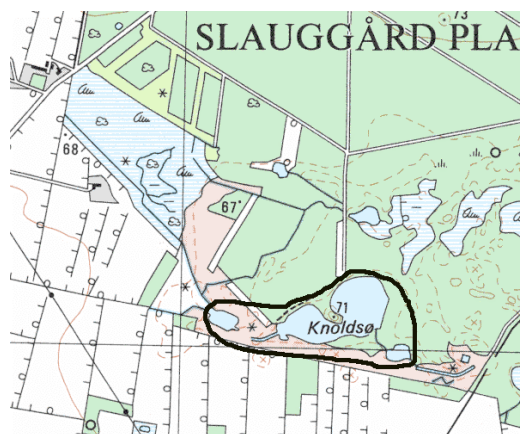
Ejer:
Dækning:
UTM E: 507500
UTM N: 6166100
Beskrivelse: Jacob S. Andersen 10/98

Beskrivelse

Sø på ca. 2 ha, der nogle år er helt udtørret, mens den andre år er yngleplads for vandfugle. Omkring Knoldsø ligger 5 mindre søer, der ligeledes ofte er udtørrede.

Dækning

Ingen nyere oplysninger.



Ynglefugle, antal par

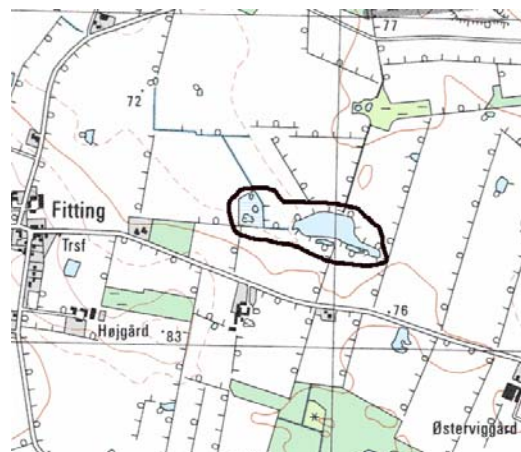
	1980
Lille Lappedykker	2-4
Gråand	2-3
Grønbenet Rørhøne	2
Blishøne	5-6



Fitting Sø

Amt: Ribe
Kommune: Billund
Lokalitetsnr: 551283
Lokalitetstype: Grusgrav
Klassifikation:

Ejer:
Dækning:
UTM E: 510000
UTM N: 6164350
Beskrivelse: Jacob S. Andersen 10/98



Beskrivelse

Gammel grusgrav i agerland, nu med 2 ha vandflade omgivet af tagrør.

Dækning

Ingen nyere oplysninger.

Ynglefugle, antal par

	1980
Lille Lappedykker	1
Knopsvane	1
Gråand	1
Grønbenet Rørhøne	1
Blishøne	3



Gammelgab-søerne (syd)

Amt: Ribe
Kommune: Blåbjerg
Lokalitetsnr: 553005
Lokalitetstype: Sø
Klassifikation:

Ejer:
Dækning:
UTM E: 448950
UTM N: 6182500
Beskrivelse: Jacob S. Andersen 11/98

Beskrivelse

Lokaliteten omfatter de sydligste 2 af i alt 4-5 aflange, 1-200 m brede søer, som er resterne af den tidligere fjordarm, der var udløb for Ringkøbing Fjord. Søerne ligger mellem havklitterne og Nyminde Plantage og er omkranset af en smal rørbræmme samt eng og klithede.

Karakteristik

Ynglende sortstrubet bynkefugl.

Dækning

Ingen nyere optællinger af ynglefugle. Tallene fra 1970 og 1980 omfatter også de nordlige af søerne (lokalitet nr. 553582).

Beskyttelser

Søerne og en 300 m bred bræmme langs østsiden blev fredet i 1947.

Rekreativ udnyttelse

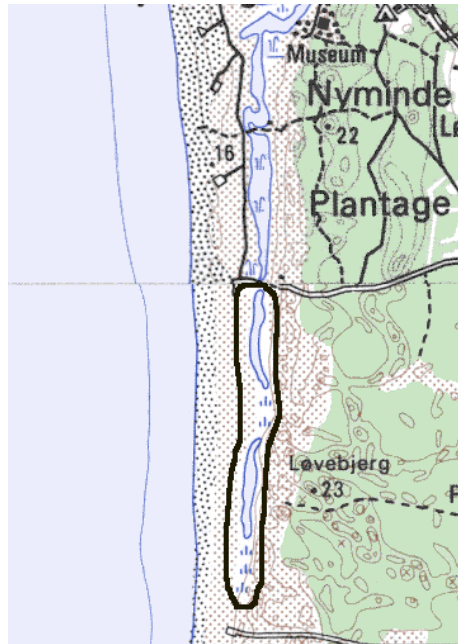
En del færdsel af turister i sommersæsonen.

Ekskursionsmål

Gode oversigtsforhold fra offentlig vej og stier langs søerne.

Optællere

Henrik Knudsen m.fl.



Tabel på næste side.



Gammelgab-søerne (syd)

Ynglefugle, antal par

	1970	1980	1995
Lille Lappedykker	0-1	1	
Toppet Lappedykker	2-3	30	
Gråstrubet Lappedykker		3	
Knopsvane	2-3	6	
Gravand	2-3	1	
Krikand		1	
Gråand		10	
Spidsand		0-1	
Atlingand	1	1-2	
Troldand		0-2	
Toppet Skallesluger		1	
Tårnfalk		1	
Vandrikse		1	
Grønbenet Rørhøne	1		
Blishøne	5-10		
Stor Præstekrave		3	
Vibe		5	
Dobbeltbekkasin		5	
Stor Regnspove		1	
Rødben		1	
Dværgmåge		0-1	
Fjordterne		1	
Sortterne	0-4	0-1	
Gøg		3	
Mosehornugle		1	
Sanglærke		12	
Digesvale		30-300	
Engpiber		7	
Hvid Vipstjert		5	
Bynkefugl		5	
Sortstrubet Bynkefugl			1
Stenpikker		5	
Rørsanger		16	
Rødrygget Tornskade			4
Stor Tornskade		1	
Rørspurv		35	

Tabel på næste side.



Gammelgab-søerne (syd)

Rastefugle, årligt maksimum

	1970	1980	1994	1995	1996
Lille Lappedykker			3		
Toppet Lappedykker		18	1		
Sorthalset Lappedykker		2			
Rørdrum		3			
Knopsvane		130	2		
Sangsvane		50			
Pibeand		16			
Krikand		50			
Gråand		15	4		
Atlingand		6			10
Taffeland		60	6		
Troldand		80	297		
Bjergand			12		
Hvinand		65	1		
Blishøne		400	265		
Hjejle		115			
Vibe		100			
Lille Regnspove		15			
Stor Regnspove		18			
Thorshane		1			
Dværgmåge		50			
Stormmåge			3.500		
Sildemåge			500		
Sortterne		1			
Bjerglærke	5				
Ringdrossel		3			
Sjagger		2.000			
Stor Tornskade			1	1	
Snespurv	10				



Nyminde Plantage

Amt: Ribe
Kommune: Blåbjerg
Lokalitetsnr: 553007
Lokalitetstype: Skov
Klassifikation: S3?

Ejer:
Dækning: Y3
UTM E: 449900
UTM N: 6182200
Beskrivelse: Jacob S. Andersen 11/98

Beskrivelse

Plantage, der sammen med Blåbjerg Klitplantage, Nymindegab Plantage og Vesterlund udgør Ribe Amts største sammenhængende plantageområde. Områdets vestlige dele består af arealer med bjergfyrr på flyvesand, mens de østlige dele hovedsagelig består af ældre bevoksninger af rødgran.

Karakteristik

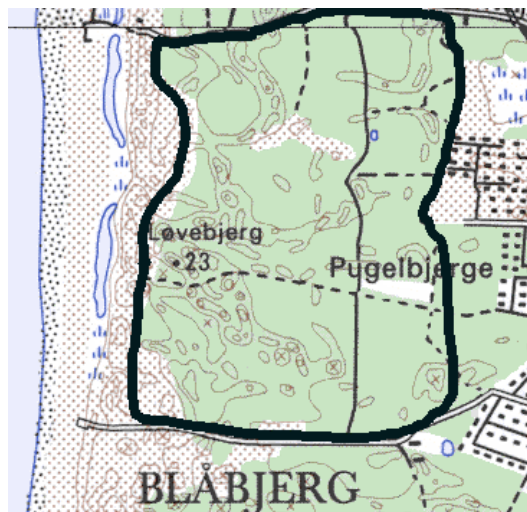
Pæn bestand af natravn.

Dækning

Kun natravn er optalt. Se også lokalitet nr. 553561 for ældre oplysninger.

Optællere

Svend Rønnest.



Ynglefugle, antal par

	1994
Natravn	5
Vendehals	0-1



Sdr. Bork Teglværkssøer

Amt: Ribe
Kommune: Blåbjerg
Lokalitetsnr: 553009
Lokalitetstype: Sø
Klassifikation: V4

Ejer:
Dækning: Y1
UTM E: 455850
UTM N: 6183230
Beskrivelse: Jacob S. Andersen 11/98

Beskrivelse

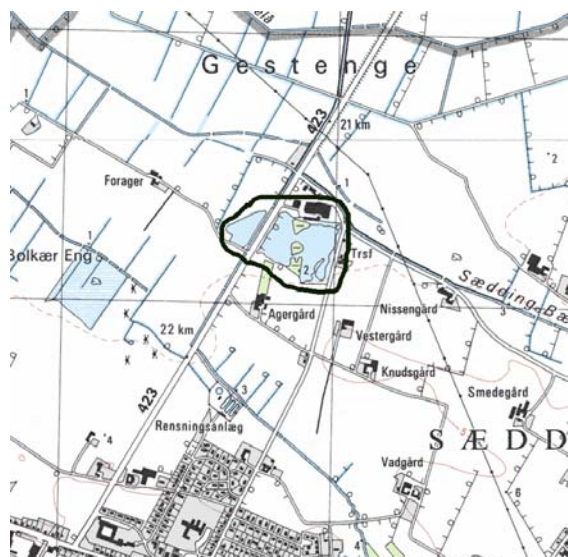
Søer, dannet ved råstofgravning, beliggende mellem Sønder Bork og Nørre Nebel.

Karakteristik

Ynglende toppet lappedykker.

Optællere

Merete Kanstrup, Jan Sørensen.



Ynglefugle, antal par

	1993	1995
Toppet Lappedykker	2	3
Knopsvane	1	1
Gråand	1	
Grønbenet Rørhøne		1
Blishøne	1	3-4
Rørsanger	1	

Rastefugle, årligt maksimum

	1993	1995
Isfugl	1	1



Lyngbo Hede

Amt: Ribe
Kommune: Blåbjerg
Lokalitetsnr: 553115
Lokalitetstype: Hede, klit
Klassifikation:

Ejer:
Dækning:
UTM E: 449800
UTM N: 6178200
Beskrivelse: Jacob S. Andersen 11/98

Beskrivelse

Åbne klit- og hedearealer på ret kuperet terræn mellem Blåbjerg Plantage og Henne Strand. I lavningerne mellem de brune klitter findes en del temporære småsøer, der tørrer ud om sommeren. Området har mange buske med bær, især revling.

Karakteristik

Ynglende hedefugle. Tidligere ynglende urfugl (forsvandt i 1970'erne) og sortstrubet bynkefugl.

Dækning

Ingen nyere oplysninger.

Beskyttelser

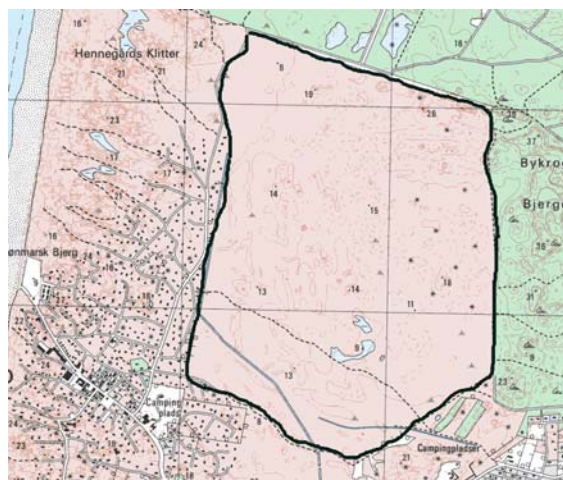
Området blev fredet i 1966. Total jagtfredning af fugle.

Rekreativ udnyttelse

Sommerhusområde umiddelbart vest for området.

Beskyttelsesbehov

Hedepleje nødvendig.



Ynglefugle, antal par

	1970	1980
Urfugl	8-10	
Stor Regnspeve	4	1-2
Kirkeugle	1	
Natravn	1	
Skovpiber		5
Sortstrubet Bynkefugl		1
Stenpikker		1
Rødrygget Tornskade		1
Gråsiken		2

Rastefugle, årligt maksimum

	1980
Mosehornugle	5
Grønspætte	1
Bjerglærke	30



Henne Strand Hede

Amt: Ribe
Kommune: Blåbjerg
Lokalitetsnr: 553116
Lokalitetstype: Hede
Klassifikation: H1

Ejer:
Dækning: Y3
UTM E: 449700
UTM N: 6176500
Beskrivelse: Jacob S. Andersen 11/98

Beskrivelse

Omkring 100 ha hede og brune klitter. Terrænet er ret kuperet med enkelte flade hedestrøg, og der er nogle få grupper af lave bjergfy. Desuden flere mindre, sumpede klitlavninger med pilebuske. Den østlige del er under tilgroning med bjergfy.

Karakteristik

Ynglende stor tornskade og potentiel ynglelokalitet for fåtallige hedefugle. Tidligere ynglende urfugl og sortstrubet bynkefugl.

Dækning

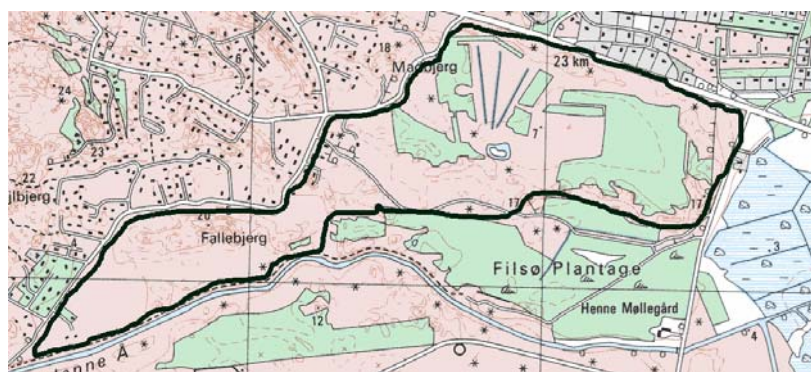
Ingen nyere optællinger. Optællingen i 1980 dækkede et større areal.

Beskyttelser

Området er omfattet af en større fredning.

Rekreativ udnyttelse

En del sommerhuse i områdets nordvestlige del samt på de tilstødende arealer.



Ynglefugle, antal par

	1980	1994
Urfugl	1-2	
Stor Regnspove	1	
Bynkefugl	4	
Sortstrubet Bynkefugl	1	
Stor Tornskade		1



Filsø Hede og Porsmose Bjerge

Amt: Ribe
Kommune: Blåbjerg
Lokalitetsnr: 553117
Lokalitetstype: Hede
Klassifikation: V1?

Ejer:
Dækning:
UTM E: 449500
UTM N: 6175000
Beskrivelse: Jacob S. Andersen 11/98

Beskrivelse

Med undtagelse af enkelte klitrækker består området af et fladt hedestrøg. Porsmose Bjerge er arealet øst for Kærgård-vejen. Lokaliteten afgrænses mod nord af den regulerede Henne Mølleå.

Karakteristik

Flere fåtallige arter er registreret i yngletiden, men egentlige optællinger er ikke foretaget.

Dækning

Nyere optællinger savnes.

Beskyttelser

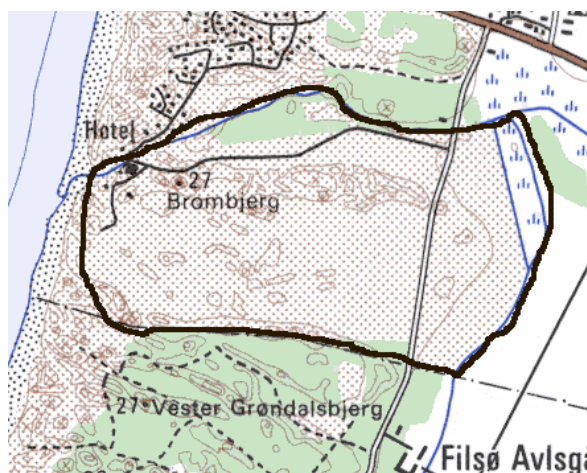
Omfattet af en større fredning på i alt 860 ha fra 1955.

Beskyttelsesbehov

Pleje af lyngheden.

Optællere

Keld Bakken m.fl.



Ynglefugle, antal par

	1972	1980	1994
Rørdrum			0-1
Tårnfalk		1	
Urfugl	2-3		
Engsnarre			0-1
Natravn			0-1
Bynkefugl		1	
Stenpikker		2	
Græshoppesanger		2	
Savisanger			0-1
Gråsisk		3	

Rastefugle, årligt maksimum

	1980	1992	1996
Rød Glente	1		
Hedehøg	1		
Stor Tornskade		1	1



Filsø

Amt: Ribe
Kommune: Blåbjerg
Lokalitetsnr: 553179, 553180
Lokalitetstype: Sø, mose, agerland
Klassifikation: V1, S2, R1

Ejer:
Dækning: Y3, R1
UTM E: 453600
UTM N: 6174500
Beskrivelse: Jacob S. Andersen 11/98

Beskrivelse

Den nuværende Filsø er kun en lille rest af en tidligere langt større, men nu næsten afvandet sø. Filsø er nu på ca. 55 ha og er en lavvandet sandbundssø, omkranset af rørskov og omgivet af mindre hede- og mosearealer. Nord og øst for søen findes tæt pile- og birkekrat, mens der er spredte pilebuske på de store marker syd og sydvest for søen. De ynglende og rastende fugle registreres i dag under to lokaliteter – selve søen med omgivelser (lok. nr. 553179) og markerne (lok. nr. 553180).

Karakteristik

Ynglende vandfugle, bl.a. rørhøg og (i 1996) bramgås. Ved de tidligere undersøgelser blev der gjort ynglefund af bl.a. hedehøg, urfugl, plettet rørvagtel, turteldue og sortstrubet bynkefugl. Meget vigtig lokalitet for rastende svaner, gæs og ænder.

Af international betydning for pibesvane, sangsvane, kortnæbbet gås og grågås.

Dækning

Ingen nyere optællinger af ynglefugle.

Beskyttelser

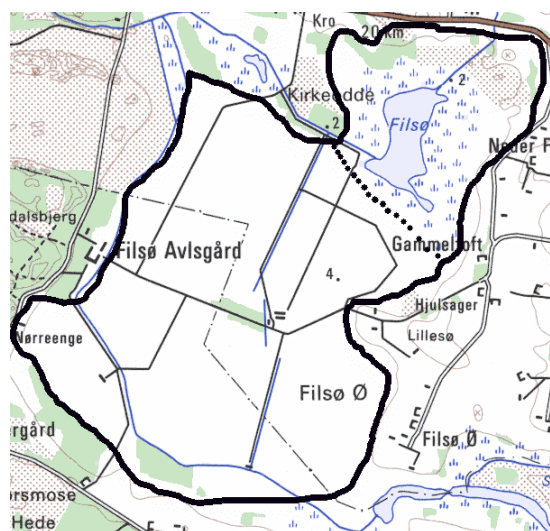
Ramsarområde. Søen med omgivelser (dog ikke markerne) er fredet.

Ekskursionsmål

Selve søen kan overskues fra Kløvbakken nord for søen.

Optællere

Keld Bakken m.fl.



Tabel på næste side.



Filsø

Ynglefugle, antal par

	1970	1980	1994	1996
Lille Lappedykker		1		
Toppet Lappedykker	1	1	1-3	
Gråstrubet Lappedykker	1			
Knopsvane	3-4	1		
Bramgås				1
Gravand	10	1		
Pibeand	1-2			
Krikand	1-3	2		
Gråand	7-10	1		
Atlingand	2-3	1		
Skeand	1	4		
Rørhøg	0-1	1-2	1-3	
Hedehøg	0-2	1-2		
Tårnfalk	2	1		
Urfugl	3-6			
Agerhøne		1		
Vandrikse	0-1	1-2		
Plettet Rørvagtel		0-1		
Engsnarre		0-1		
Grønbenet Rørhøne	1-2	2		
Blishøne	3-10	15		
Vibe	10	3		50-60
Dobbeltbekkasin	6-10	4		
Stor Regnspøve	3-4	1		
Rødben	1			
Tinksmed	1-3			
Huldue		1		2-3
Turteldue		0-1		
Gøg		4		
Kirkeugle	1			
Mosehornugle		1		
Hedelærke		1		
Sanglærke		30		
Engpiber		10		
Bynkefugl		1		
Sortstrubet Bynkefugl		0-2		
Stenpikker		2		
Sjagger		1		
Græshoppesanger	0-17	15-20		
Kærsanger		4		
Rørsanger		1		
Skægmejse		0-1		
Rødrygget Tornskade		1		
Stor Tornskade	1			
Gråsiken		3		
Rørspurv		15		
Kornværling		10		

Tabel på næste side.



Filsø

Rastefugle, årligt maksimum

	1970	1980	1993	1994	1995	1996
Lille Lappedykker		8			1	2
Sorthalset Lappedykker					2	
Rørdrum		1			2	
Knopsvane	15	20	1	4	4	3
Pibesvane	400	93	182	303	290	145
Sangsvane	50	40	322	471	361	234
Sædgås	500	100	16		7	
Kortnæbbet Gås	10.000	28.000	6.000	5.010	5.000	6.000
Blisgås	3	6	2	323	162	2
Dværgegås		1		1		1
Grågås	10	1.500	11.000	14.700	4.272	20.500
Snegås		2	2	1	2	11
Canadagås	10		18	68	52	101
Bramgås		15	158	65	205	6
Mørkbuget Knortegås	1					
Lysbuget Knortegås					2	
Rødhalsed Gås					1	
Rustand		1				
Gravand	10	35			7	2
Pibeand	200	1.000		3.016	14	5
Knarand		1			8	
Krikand	600	400	23	30	70	30
Gråand	1.500	1.700	60	450	615	430
Spidsand	3.000	2.200		500	10	20
Atlingand		18			2	
Skeand	2	40			2	1
Taffeland	8	14	9		41	2
Troldand	14	20	2	3	22	4
Hvinand	150	10		1	2	1
Lille Skallesluger		2		1	1	2
Stor Skallesluger	200	75	22	18	13	25
Rød Glente		1	2		1	1
Rørhøg	1	3	7	7	4	5
Blå Kærhøg	4	5	2	2	2	2
Hedehøg	1	1		1	1	1
Duehøg		1	1	2	1	2
Musvåge	2	7	10	7	19	15
Fjeldvåge	2	3	2		2	1
Fiskeørn	1	6			1	1
Tårnfalk	3	3	4	4	3	2
Dværgefalk	1	3	2	1	1	3
Vandrefalk				1		
Blishøne	200	150	2		15	1
Trane						2

Tabel på næste side.



Filsø

Rastefugle, årligt maksimum (fortsat)

Pomeransfugl		18		19		36
Hjejle	1.000	5.000	350	3.200	3.260	5.993
Vibe	1.000	800	459	1.039	727	1.130
Almindelig Ryle		3		130	6	12
Brushane		5		41	12	
Dobbeltbekkasin	4	45	2	9	8	1
Stor Kobbersnepe	3			1		
Lille Kobbersnepe		150				
Stor Regnspove	25	35		3	2	6
Svaleklire		35			2	
Mudderklire	25	3			2	15
Rovterne	3	12				
Sortterne		2				
Mosehornugle	1					
Sanglærke	4	225	111	230	103	423
Bjerglærke		14				59
Landsvale		200	10.000	250	5.600	6.000
Sydlig Nattergal				1		
Stenpikker	2			10	2	230
Ringdrossel		3				
Skægmejse		1			1	
Stor Tornskade	2		1	1	1	
Stær	10.000	40.000	5.000	6.000	6.000	38.000
Laplandsværling		1			2	
Snespurv			32	3	5	7
Kornværling	10	30		1		1



Dyreby Plantage

Amt: Ribe
Kommune: Blåbjerg
Lokalitetsnr: 553181
Lokalitetstype: Skov
Klassifikation:

Ejer:
Dækning:
UTM E: 455800
UTM N: 6172250
Beskrivelse: Jacob S. Andersen 11/98

Beskrivelse

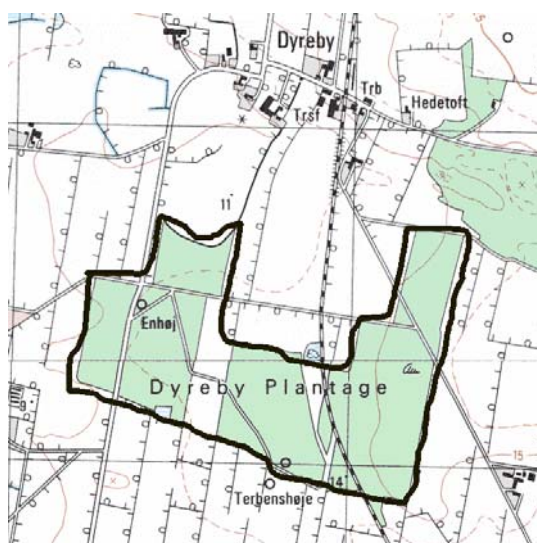
Granplantage på 50 ha.

Karakteristik

Fiskehejrekoloni.

Dækning

Ingen nyere oplysninger.



Ynglefugle, antal par

	1980
Fiskehejre	45
Spurvehøg	1
Musvåge	0-1
Skovhornugle	1



Rolfsø og Skyhede

Amt: Ribe
Kommune: Blåbjerg
Lokalitetsnr: 553182
Lokalitetstype: Agerland
Klassifikation: R1

Ejer:
Dækning: R1
UTM E: 456000
UTM N: 6176500
Beskrivelse: Jacob S. Andersen 11/98

Beskrivelse

Rolfsø er nu afvandet og henligger som flade marker med afvandingskanaler.

Karakteristik

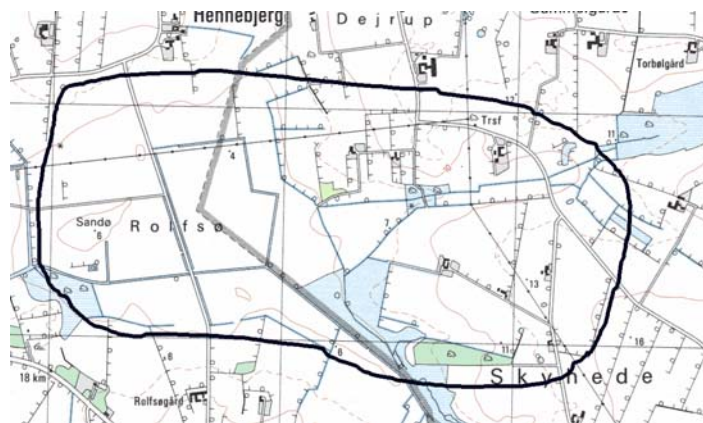
Vigtig lokalitet for rastende pibesvane og sangsvane. Af international betydning for pibesvane.

Dækning

Kun optællinger af rastende fugle.

Optællere

Keld Bakken m.fl.



Rastefugle, årligt maksimum

	1993	1994	1995	1996
Pibesvane	608	300	99	3
Sangsvane			168	43
Kortnæbbet Gås	34			
Canadagås				24
Blå Kærhøg	1	1		1
Vandrefalk			1	1
Hjejle		4	143	11
Vibe		40	28	207



Lummerbæk

Amt: Ribe
Kommune: Blåbjerg
Lokalitetsnr: 553220
Lokalitetstype: Vandløb, sø
Klassifikation:

Ejer:
Dækning:
UTM E: 466100
UTM N: 6180450
Beskrivelse: Jacob S. Andersen 11/98

Beskrivelse

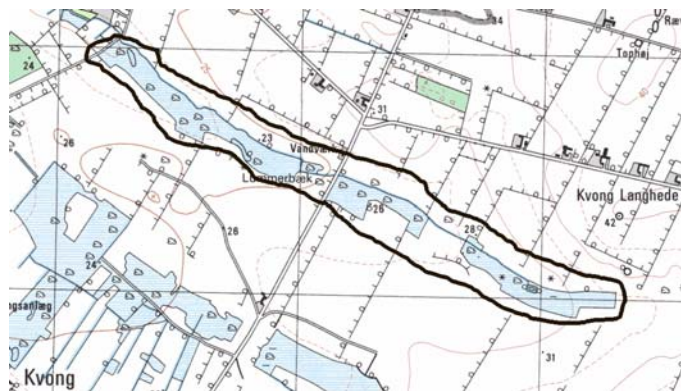
Udrettet, okkerfyldt bæk omgivet af fugtigt overdrev med tørvehuller samt birkekrat. Enkelte små, okkerfyldte søer.

Beskyttelsesbehov

Afvanding af søerne og rydning af birkekrat bør stoppes.

Dækning

Ingen nyere oplysninger.



Ynglefugle, antal par

	1980
Dobbeltbekkasin	4
Savisanger	1
Rørspurv	5



Kvong Bæk

Amt: Ribe
Kommune: Blåbjerg
Lokalitetsnr: 553221
Lokalitetstype: Hede
Klassifikation:

Ejer:
Dækning:
UTM E: 466300
UTM N: 6177700
Beskrivelse: Jacob S. Andersen 11/98

Beskrivelse

Gammel, opdyrket hede, enkelte steder med hedekrat bestående af birk, pil og pors.

Karakteristik

Tidligere ynglelokalitet for stor regnspeve.

Dækning

Ingen nyere oplysninger.

Beskyttelsesbehov

Hedevegetationen bør bevares.



Ynglefugle, antal par

	1980
Stor Regnspeve	1
Gråsiken	1



Frøstrup Plantage

Amt: Ribe
Kommune: Blåbjerg
Lokalitetsnr: 553360
Lokalitetstype: Skov
Klassifikation:

Ejer:
Dækning:
UTM E: 465500
UTM N: 6176600
Beskrivelse: Jacob S. Andersen 11/98

Beskrivelse

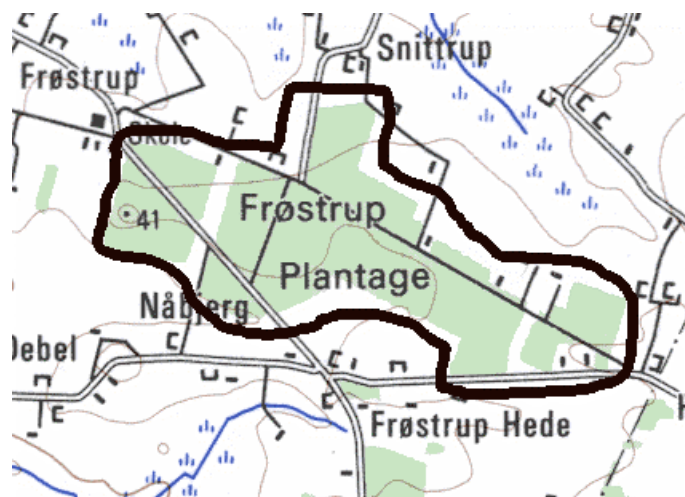
222 ha gold granplantage i middelhøjde omgivet af dyrkede arealer.

Dækning

Ingen nyere oplysninger.

Karakteristik

Ingen større ornitologiske værdier.



Ynglefugle, antal par

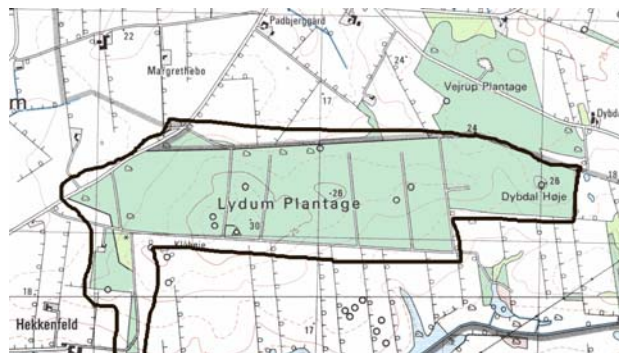
	1980
Spurvehøg	1
Skovhornugle	2
Gråsiskan	1



Lydum Plantage

Amt: Ribe
Kommune: Blåbjerg
Lokalitetsnr: 553480
Lokalitetstype: Skov
Klassifikation:

Ejer:
Dækning:
UTM E: 462000
UTM N: 6184250
Beskrivelse: Jacob S. Andersen 11/98



Beskrivelse

Middelhøj granplantage på 68 ha omgivet af agerland.

Karakteristik

Tidligere ynglende rovfugle, bl.a. duehøg.

Dækning

Ingen nyere oplysninger.

Ynglefugle, antal par

	1980
Duehøg	1
Spurvehøg	1-2
Musvåge	1
Tårnfalk	1-2
Misteldrossel	1
Gråsiken	1



Lønne Plantage

Amt: Ribe
Kommune: Blåbjerg
Lokalitetsnr: 553560
Lokalitetstype: Skov
Klassifikation:

Ejer:
Dækning:
UTM E: 452100
UTM N: 6183200
Beskrivelse: Jacob S. Andersen 11/98

Beskrivelse

20 ha stor plantage, domineret af nåletræer.

Karakteristik

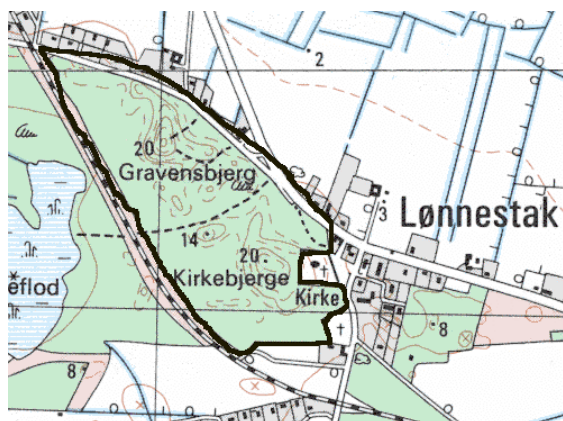
Tidligere ynglende hedelærke og rødrygget tornskade.

Dækning

Ingen nyere oplysninger.

Rekreativ udnyttelse

Meget færdsel fra nærliggende sommerhusområde.



Ynglefugle, antal par

	1980
Hedelærke	2
Rødrygget Tornskade	1



Blåbjerg Klitplantage

Amt: Ribe
Kommune: Blåbjerg
Lokalitetsnr: 553561
Lokalitetstype: Skov
Klassifikation: S2?

Ejer:
Dækning:
UTM E: 451500
UTM N: 6179400
Beskrivelse: Jacob S. Andersen 11/98

Beskrivelse

Blåbjerg Klitplantage udgør sammen med Nyminde Plantage og Vesterlund Ribe Amts største sammenhængende plantageområde. Områdets vestlige dele består af arealer med bjergfyrr på flyvesand, mens de østlige dele hovedsagelig består af ældre bevoksninger af rødgran. Omkring det 64 m høje Blåbjerg er terrænet ret kuperet, og her findes nogle af landets højeste klitter.

Karakteristik

Plantagen var i 1980 yngleplads for flere fåtallige arter. Dette er formentlig stadig tilfældet.

Dækning

Ingen nyere oplysninger. Tallene fra 1980 dækker også Nyminde Plantage og Vesterlund.

Ekskursionsmål

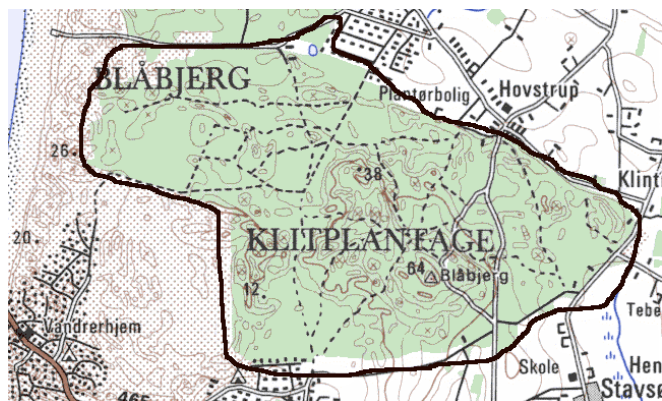
Yndet udflugtsmål. Benyttes bl.a. til orienteringsløb.

Beskyttelsesbehov

Begrænsning af skovdriften i dele af området ville sikre en fortsat alsidig fuglefauna.

Ynglefugle, antal par

	1980
Duehøg	1-2
Spurvehøg	7-9
Musvåge	4
Tårnfalk	2-3
Turteldue	0-1
Skovhornugle	5-6
Natrav	10-11
Grønspætte	1
Stor Flagspætte	10
Hedelærke	5
Rødstjert	1
Stenpikker	3
Sjagger	2
Misteldrossel	10
Broget Fluesnapper	9
Rødrygget Tornskade	1
Grønsisken	4
Gråsisken	1
Lille Korsnæb	23
Stor Korsnæb	0-1
Kernebider	1





Lilleflod Sø

Amt: Ribe
Kommune: Blåbjerg
Lokalitetsnr: 553580
Lokalitetstype: Sø
Klassifikation:

Ejer:
Dækning:
UTM E: 451480
UTM N: 6185050
Beskrivelse: Jacob S. Andersen 11/98

Beskrivelse

Ret næringsrig, knap 2 ha stor sø omgivet af græsningsarealer. En del flydebladsvegetation samt smal tagrørsbræmme.

Karakteristik

Tidligere ynglende krikand og sortterne.

Dækning

Ingen nyere oplysninger.

Rekreativ udnyttelse

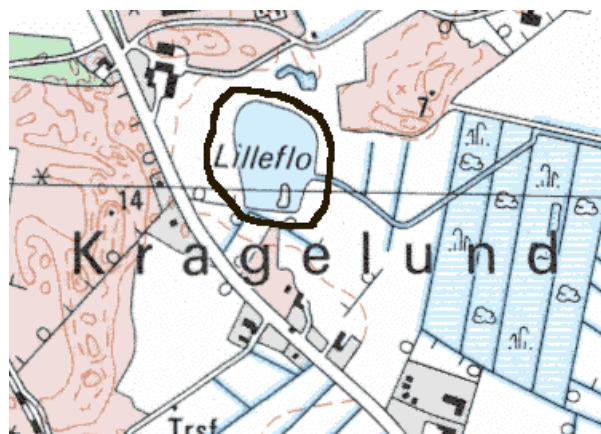
Intensivt fiskeri.

Beskyttelsesbehov

Ophør af oprensning samt stop for fiskeri.

Ynglefugle, antal par

	1980
Knopsvane	1
Gravand	2
Krikand	1
Gråand	3
Taffeland	1
Troldand	1
Grønbenet Rørhøne	1
Blishøne	4
Strandskade	1
Vibe	1
Rødben	1
Hættemåge	20
Sortterne	0-1



Rastefugle, årligt maksimum

	1980
Sangsvane	50
Krikand	50
Atlingand	1
Stor Skallesluger	5
Mosehornugle	1
Bjerglærke	3



Landsø og Nebel Mærsk

Amt: Ribe
Kommune: Blåbjerg
Lokalitetsnr: 553581
Lokalitetstype: Sø, eng
Klassifikation: V4, R2?

Ejer:
Dækning: R3
UTM E: 452950
UTM N: 6183950
Beskrivelse: Jacob S. Andersen 11/98

Beskrivelse

Rørskovsomkranset, næringsrig sø under stærk tilgroning; dog med større åben vandflade. Søen er omgivet af åbne engarealer.

Karakteristik

Rastende andefugle.

Dækning

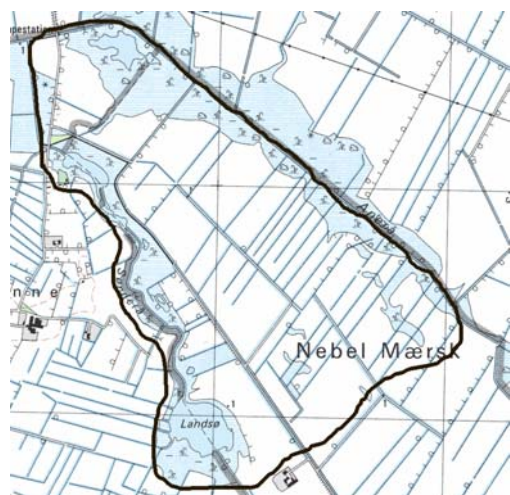
Ingen nyere ynglefugletællinger og kun få tællinger af rastende fugle.

Rekreativ udnyttelse

Intensiv jagt og meget færdsel.

Beskyttelsesbehov

Stop for dræning af engområderne.



Ynglefugle, antal par

	1980	1993
Knopsvane	1	1
Gråand	1	
Skeand	1	
Blishøne	1	
Vibe	1	
Dobbeltbekkasin	1	
Bynkefugl	1	
Sivsanger	2	
Rørspurv	4	

Rastefugle, årligt maksimum

	1980	1993	1994	1996
Toppet Lappedykker		4	1	
Pibsvane				7
Sangsvane	220			6
Kortnæbbet Gås	200			
Grågås		2		15
Pibeand			75	
Krikand	30	68	75	
Stor Skallesluger	15			
Blå Kærhøg		2	1	
Hjejle			15	
Vibe	8	45	3	
Stor Regnspeve		14		



Gammelgab-søerne (nord)

Amt: Ribe
Kommune: Blåbjerg
Lokalitetsnr: 553582
Lokalitetstype: Sø
Klassifikation: V3

Ejer:
Dækning: Y3, R2
UTM E: 448900
UTM N: 6184500
Beskrivelse: Jacob S. Andersen 11/98

Beskrivelse

Lokaliteten omfatter de nordligste af i alt 45 aflange, 1200 m brede søer, der er resterne af den tidligere fjordarm, der var udløb for Ringkøbing Fjord. Søerne ligger mellem havklitterne og Nyminde Plantage og er omkranset af en smal rørbræmme samt eng og klithede.

Karakteristik

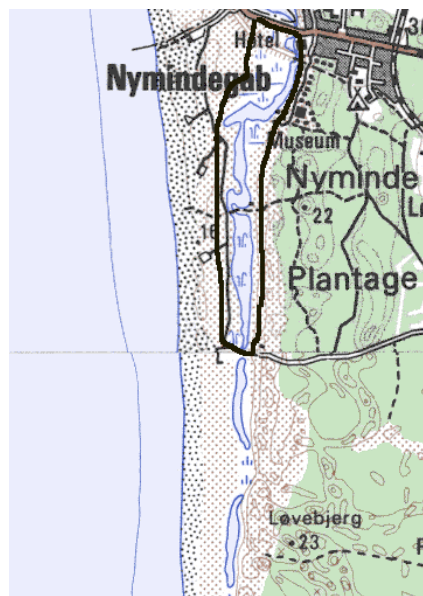
Ynglende og rastende vandfugle.

Dækning

De nyere optællinger af ynglefugle er næppe dækkende for lokaliteten. Ved de tidligere undersøgelser var lokaliteten slået sammen med de sydlige af søerne (lokalitet nr. 553005), så ældre oplysninger kan ses under denne lokalitet.

Beskyttelser

Søerne og en 300 m bred bræmme langs østsiden blev fredet i 1947.



Rekreativ udnyttelse

En del færdsel af turister i sommersæsonen.

Ekskursionsmål

Gode oversigtsforhold fra offentlig vej langs søernes vestside.

Optællere

Merete Kanstrup, Keld Bakken, Svend Rønnest, Jan Sørensen.

Ynglefugle, antal par

	1993	1994	1995
Lille Lappedykker		6	
Toppet Lappedykker	3		
Knopsvane	1	2	
Blishøne	7		
Vibe			1
Dobbeltbekkasin			1
Gøg			3
Rørspurv	2		2

Rastefugle, årligt maksimum

	1993	1994	1995
Lille Lappedykker	4	24	3
Toppet Lappedykker	22	24	15
Rørdrum			1
Gråand	37		12
Taffeland	24	2	10
Troldand	172	468	218
Hvinand	19	2	6
Rørhøg			1
Blishøne	207	208	103
Vendehals		2	
Markpiber	1		
Stor Tornskade	1		



Lønne Vandflod (Kirkeflod)

Amt: Ribe
Kommune: Blåbjerg
Lokalitetsnr: 553583
Lokalitetstype: Mose
Klassifikation: V3?, R3

Ejer:
Dækning: R3
UTM E: 451650
UTM N: 6183100
Beskrivelse: Jacob S. Andersen 11/98

Beskrivelse

Mindre, lavvandet tagrørssump samt sandbundssø omgivet af diger på den lille Lønne Hede. Området er delvist tilgroet og omgivet af gran- og fyrrebevoksninger.

Karakteristik

Tidligere ynglende krikand og vandrikse. Rastende gæs. Lokaliteten rummer desuden store botaniske interesser.

Dækning

Ingen nyere oplysninger om ynglefugle.

Beskyttelser

Søen og omgivende kærarealer (i alt 50 ha) blev fredet i 1979.

Beskyttelsesbehov

Eksisterende afvandingskanal bør opstemmes for at hæve vandstanden i området.

Optællere

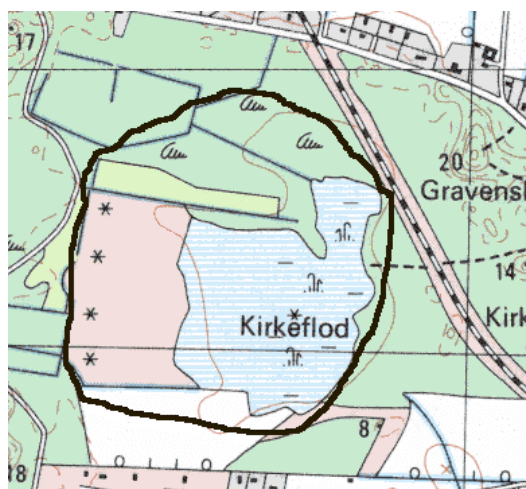
Keld Bakken.

Ynglefugle, antal par

	1970	1980
Knopsvane	0-1	1
Gravand	1-2	1
Krikand	1-3	1-2
Gråand	1-3	3
Vandrikse		1
Grønbenet Rørhøne		1
Blishøne	2	2
Vibe	3	2
Rødben	1-2	3
Gråsiken		5
Rørspurv		1

Rastefugle, årligt maksimum

	1994
Kortnæbbet Gås	2
Grågås	63
Canadagås	10
Blishøne	60
Vibe	16
Vendehals	2





Henne Strand

Amt: Ribe
Kommune: Blåbjerg
Lokalitetsnr: 553584
Lokalitetstype: Strand, kyst
Klassifikation: R3

Ejer:
Dækning: R3
UTM E: 447900
UTM N: 6178000
Beskrivelse: Jacob S. Andersen 11/98

Beskrivelse

Bred sandstrand med klitter samt havområdet ud for.

Karakteristik

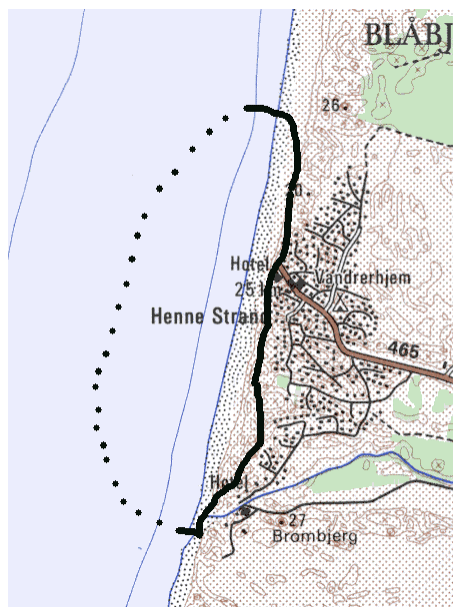
Til tider store flokke af rastende sortænder.

Dækning

Kun enkelte optællinger af rastende fugle.

Optællere

Ole Gøller.



Rastefugle, årligt maksimum

	1992	1994
Rødstrubet Lom	10	20
Sortand	600	1.000
Fløjlsand	1	
Sandløber	22	
Snespurv		15



Rottarp-Ovtrup Plantage

Amt: Ribe
Kommune: Blåbjerg
Lokalitetsnr: 553780
Lokalitetstype: Skov
Klassifikation:

Ejer:
Dækning:
UTM E: 458700
UTM N: 6172100
Beskrivelse: Jacob S. Andersen 11/98

Beskrivelse

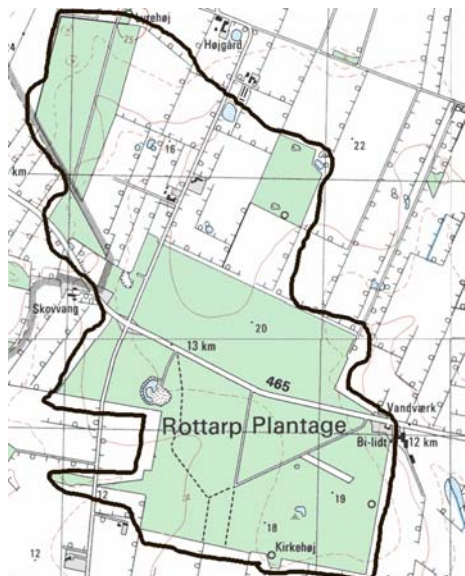
Yngre, middelhøj plantage.

Dækning

Ingen nyere oplysninger.

Karakteristik

Næppe nogen større ornitologisk værdi.



Ynglefugle, antal par

	1980
Spurvehøg	1
Musvåge	1
Skovhornugle	2



Oksby Enge (Ho Enge nord)

Amt: Ribe
Kommune: Blåvandshuk
Lokalitetsnr: 555140
Lokalitetstype: Strandeng
Klassifikation: R2

Ejer:
Dækning: R2
UTM E: 452300
UTM N: 6159100
Beskrivelse: Jacob S. Andersen 11/98

Beskrivelse

Lavtliggende, kreaturafgræssede marsk- og strandenge ved Ho Bugt. Lavere dele er ret våde, mens engene enkelte steder er moseagtige. Lokaliteten er den nordlige del af DMU's optællingsområde Ho Enge (FH04).

Karakteristik

Vigtig lokalitet for rastende ande- og vadefugle.

Dækning

Ingen ynglefugleoplysninger.

Optællere

Keld Bakken.



Rastefugle, årligt maksimum

	1994	1995	1996
Rørdrum		1	
Knortegås	182		114
Gravand			50
Pibeand	32		22
Gråand	200		500
Spidsand	100		300
Blå Kærhøg			2
Dværgfalk			1
Vagtel		1	
Strandskade	32		6
Klyde			35
Stor Præstekrave	6	14	36
Hjejle			1.000
Strandhjejle	2		8
Vibe			2
Temmincksryle		3	
Almindelig Ryle	750		1.500
Brushane		55	5
Dobbeltbekkasin			1
Tredækker			1
Stor Kobbersneppe			4
Lille Kobbersneppe	1		660
Stor Regnspove	15		2
Sortklire	1		8
Rødben	50		100
Hvidklire	6		66
Tinksmed		6	
Stenvender			10
Gråmåge		1	1
Stor Tornskade	1		



Skallingen

Amt: Ribe
Kommune: Blåvandshuk
Lokalitetsnr: 555141
Lokalitetstype: Strandeng
Klassifikation: R1

Ejer: Staten
Dækning: R3
UTM E: 454000
UTM N: 6151000
Beskrivelse: Jacob S. Andersen 11/98

Beskrivelse

Våde marskenge med havklitter mod havet i den vestlige del. Flere fladvandede småsøer. Ved Grønningen større rørskov og sump. Sandstranden mod Vesterhavet er ret smal. Mod syd bliver stranden bredere med små klitter. De store havrender er karakteristiske her.

Karakteristik

Et af Sydvestjyllands vigtigste vådområder. Vigtigt raste- og yngleområde for vadefugle.

Dækning

Kun sporadiske oplysninger. Ingen ynglefugletællinger.

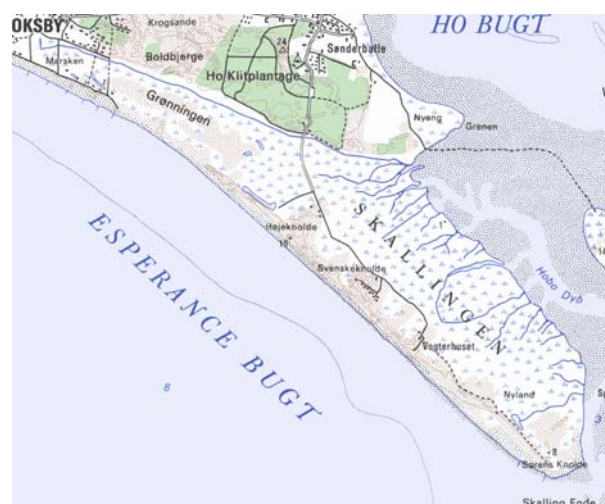
Beskyttelser

Indgår i Natur- og Vildtreservat Vadehavet.

Optællere

Langli Feltstation m.fl..

Tabel på næste side.



Ynglefugle, antal par

	1970	1980
Knopsvane	1	
Gravand	9-10	12
Krikand	3-5	1
Gråand	5-10	10
Spidsand	6-10	
Atlingand	2-3	
Rørhøg	0-1	1
Vandrikse	1-3	
Grønbenet Rørhøne	10-15	
Blishøne	3-5	3
Strandskade	5-10	37
Klyde	3-4	
Stor Præstekrave	20	6
Hvidbrystet Præstekrave	4-11	6-9
Vibe	15-25	66
Almindelig Ryle	2-4	1
Brushane	75	10-15
Dobbeltbekkasin	5-10	1
Stor Regnspove	0-1	3
Rødben	20-25	43
Hættemåge		2
Stormmåge	5-10	10
Sølvmåge	1-3	0-3
Fjordterne	5-10	
Havterne	10-15	
Dværgerterne	10-15	0-10
Gøg		1
Mosehornugle	0-1	
Sanglærke		200
Engpiber		25
Gul Vipstjert		4
Gulhovedet Gul Vipstjert		1
Hvid Vipstjert		6
Bynkefugl		1
Stenpikker		2
Sivsanger		2
Rørsanger		4
Havesanger		15
Rørspurv		2



Skallingen

Rastefugle, årligt maksimum

	1970	1980	1992	1993	1994	1995	1996
Grågås		170					
Bramgås		4		700			
Knortegås	100	995		16			
Gravand	150	2.000					
Pibeand	8.000	250					
Krikand	500	350			200		
Gråand	800	2.200					
Ederfugl	11.000	350	12.000				
Havørn		1					
Blå Kærhøg		5			2	1	1
Fjeldvåge	4	4	1	2	6		
Kongeørn			1				
Dværgfalk	1	1	2	2	2		2
Jagtfalk				1			
Vandrefalk	1		1		1		1
Strandskade	600	460	2.000				
Klyde	400	28					
Stor Præstekrave		125	3	2	20	4	2
Hjejle	300	1.000					
Vibe	300	650				100	
Islandsk Ryle	200	2.000					
Sandløber		75			30		
Dværgryle		50					
Temmincksryle	5	13					
Krumnæbbet Ryle	50	15					
Sortgrå Ryle		2	1				
Almindelig Ryle	10.000	25.000	5.000	150	65		
Brushane	70	50					
Dobbeltbekkasin	100	120		14	37	12	
Lille Kobbersneppe	3.000	280					
Lille Regnspove	150	250					
Stor Regnspove	800	500					
Rødben	200	395	20	8		10	
Hvidklire	100	290					
Tinksmed	50	27					
Mudderklire	30	21	17				
Stenvender	100	150			24		
Sølvmåge		2.000			1.000	50	
Splitterne		236				75	
Fjordterne		2.500				30	
Havterne		2.500					
Bynkefugl		50			50		
Sortstrubet Bynkefugl						2	
Stenpikker		55				42	
Skægmejse				12			
Stor Tornskade		3					
Stær	100.000	7.100		30	100		
Bjergirisk		150					
Snespurv		50					



Langli

Amt: Ribe
Kommune: Blåvandshuk
Lokalitetsnr: 555143
Lokalitetstype: Ø
Klassifikation: K1, R1

Ejer: Staten
Dækning: Y2, R2
UTM E: 456700
UTM N: 6152200
Beskrivelse: Jacob S. Andersen 11/98

Beskrivelse

Lille vadehavsø med lave og op til 15 m høje klitter, marskeng, indsø og smal, porøs sandstrand ud til Vadehavet. Loer på den sydlige del af strandengen. Danmarks Miljøundersøgelser driver feltstation på øen.

Karakteristik

Langli huser store bestande af ynglende vadefugle, måger og terner. Bl.a. findes en meget stor bestand af strandskade, en stor klydekoloni, ynglende sandterne og den eneste splitternekoloni i den danske del af Vadehavet. Rastende gæs, ænder, rov- og vadefugle.

Beskyttelser

Øen blev i 1982 erhvervet af staten, og færdsel på øen er forbudt i fuglenes yngletid. Del af Natur- og Vildtreservat Vadehavet.

Tabel på næste side.

Optællere

Langli Feltstation, DMU.





Langli

Ynglefugle, antal par

	1970	1980	1995	1996	1997
Gravand	1	2			
Ederfugl	1-4	10	102	59	142
Toppet Skallesluger	0-1	2			
Strandskade	55-200	130			210
Klyde			52	24	112
Stor Præstekrave	4-10	5			6
Vibe	0-1	6			6
Brushane	1-3	0-2			
Rødben	3-5	3			10
Hættemåge	30-63	62		2926	4813
Stormmåge	92-200	92-530			1323
Sildemåge	0-2	1-2			69
Sølvmåge	182-500	252-1000	1748	1742	1864
Sandterne					7
Splitterne				1039	1355
Fjordterne	0-5	5			4
Havterne	80-100	15-103		224	217
Gøg		1			
Sanglærke		+			
Landsvale		1			
Engpiber		7			
Hvid Vipstjert		3			
Stenpikker		1			
Stær		3			

Tabel på næste side.



Langli

Rastefugle, årligt maksimum

	1980	1992	1993	1994
Skarv			823	511
Pibesvane	12		23	59
Kortnæbbet Gås			336	15
Grågås			410	103
Bramgås			3.955	225
Knortegås	575	2.091		
Mørkbuget Knortegås			1.550	2.111
Lysbuget Knortegås				21
Gravand	250	529	362	693
Pibeand	310	1.296	2.103	2.660
Krikand	400	812	1.378	1.900
Gråand	50		1.410	2.190
Spidsand	4		262	745
Ederfugl	500	20.000	10.605	9.334
Hvinand	10	408	393	636
Stor Skallesluger			7	607
Blå Kærhøg	1		2	4
Fjeldvåge	2	1	3	9
Dværgfalk			4	2
Jagtfalk		1	1	1
Vandrefalk		2	3	3
Strandskade	700	6.755	6.540	6.440
Klyde	25		62	550
Stor Præstekrave	5	18	107	117
Hjejle	300	4.000	2.555	2.330
Strandhjejle	95	140	959	492
Vibe	6		232	91
Islandsk Ryle		72	82	306
Sandløber			287	15
Almindelig Ryle	5.000	11.238	8.135	8.764
Lille Kobbersneppe	270	2.348	1.944	1.801
Lille Regnspove	10		100	167
Stor Regnspove	20	809	850	626
Rødben	635	715	632	562
Hvidklire		304	633	408
Stenvender	90	281	96	214
Hættemåge				14.810
Stormmåge				1.905
Sildemåge			260	350
Sølvmåge			7.870	7.878
Svartbag			280	679
Splitterne	1.200		1.791	1.144
Fjordterne	2.000	2.500	145	1.095
Havterne			379	645
Dværgterne			62	17
Mosehornugle		4	1	1
Stor Tornskade			2	
Bjergirisk	150	507	805	935
Snespurv			60	22



Blåvandshuk

Amt: Ribe
Kommune: Blåvandshuk
Lokalitetsnr: 555209
Lokalitetstype: Klit, strand
Klassifikation: K1, R1

Ejer:
Dækning: R2
UTM E: 441900
UTM N: 6157600
Beskrivelse:

Beskrivelse

Kuperet klitterræn og fugtig kystklitsump med strøg af lyngklitter og pilekrat. Bred sandstrand. Danmarks vestligste punkt.

Karakteristik

Fremragende træklokalitet, især for havtræk. Rastende havvænder, vadefugle, måger og terner på havet og stranden og ofte mange rastende småfugle i krattene. Ynglende karmindompap.

Dækning

Ingen ynglefugleoplysninger.

Rekreativ udnyttelse

Intensivt besøgt område. Mange sommerhuse.

Ekskursionsmål

Særdels velegnet. Udstilling ved Blåvand Fuglestation.

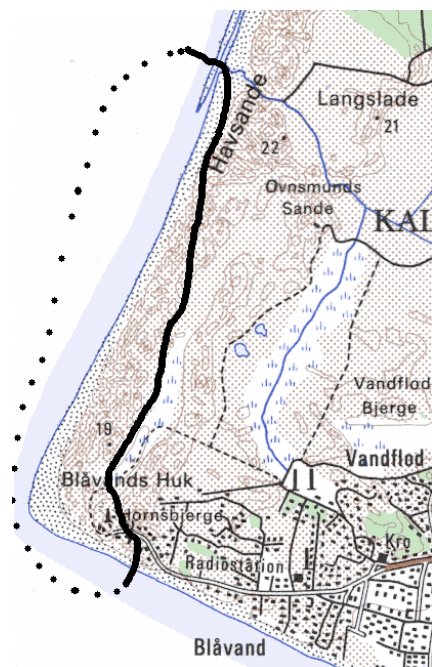
Optællere

Blåvand Fuglestation m.fl.

Ynglefugle, antal par

	1980
Gravand	1
Tårnfalk	1
Agerhøne	1
Stor Præstekrave	3
Vibe	2
Huldue	0-1
Gøg	3
Sanglærke	23
Landsvale	10
Bysvale	15
Engpiber	3
Hvid Vipstjert	4
Bynkefugl	14
Sortstrubet Bynkefugl	2
Stenpikker	1
Græshoppesanger	1
Tornsanger	14
Løvsanger	1
Tornirisk	2
Rørspurv	4

Tabel på næste side.





Blåvandshuk

Rastefugle, årligt maksimum

	1980	1992	1993	1994	1995	1996
Ederfugl	20.000	3.000	10	1.500	80	
Havlit		35	27	66	43	
Sortand	50.000	25.275		1.000	3	400
Hvinand		27	8	305	20	
Sandløber	170	450		114	210	380
Stenvender	20	120		27	140	3
Sorthovedet Måge	1	1				
Hættemåge	1.000	1.820	400		2	
Stormmåge	5.000	500	400	300	300	
Sildemåge		180		475		
Sølvmåge	15.000	6.000	800	1.000	10.000	38
Hvidvinget Måge	1		1	1		
Gråmåge	4		2	5		
Svartbag		748	4	20	6	3
Ride	1.000	3.064	400	500		800
Splitterne		2.000		600		1.000
Fjordterne		596		10		
Havterne		331				



Kallesmærsk Hede

Amt: Ribe
Kommune: Blåvandshuk
Lokalitetsnr: 555216
Lokalitetstype: Hede
Klassifikation:

Ejer:
Dækning:
UTM E: 446000
UTM N: 6160500
Beskrivelse: Jacob S. Andersen 11/98

Beskrivelse

Ribe Amts største hedeareal, der er fladt mellem havklitterne i vest og de tidligere vandreklitter i Oksby og Bordrup Klitplantager. Kuperet med lave klitter i den nordøstlige del ved Kirkebjerg og i den sydøstlige del. I den vestlige del er der en nord-sydgående klitrække bag havklitterne (Buksande, Ovnmunde Sande, Indersande). Tidligere var området fugtigere, nu er der kun sommervandspejl i en mindre sø ved Vandflod Bjerger, to tilgroede småsøer ved Gejlhede samt i ubetydelige vandhuller. Hede- og klokkelyngsbevoksningen er reduceret, til dels som følge af den militære aktivitet (kørsel med bæltetekøretøjer). Kallesmærsk Hede er i dag totalt forandret – sandet og opkørt. Store arealer er vegetationsløse sandflader som følge af den militære aktivitet. Enkelte steder er større ”objekter” til øvelsesbrug anlagt. Overalt er der tankgrave og -spor.

Karakteristik

Tidligere Ribe Amts største og mest værdifulde hedeareal. Nu omdannet til opkørte sandarealer. Urfugl, hjejle og tinksmed er for længst forsvundet som ynglefugle, mens der desværre ikke foreligger nyere oplysninger om områdets ynglefugle.

Dækning

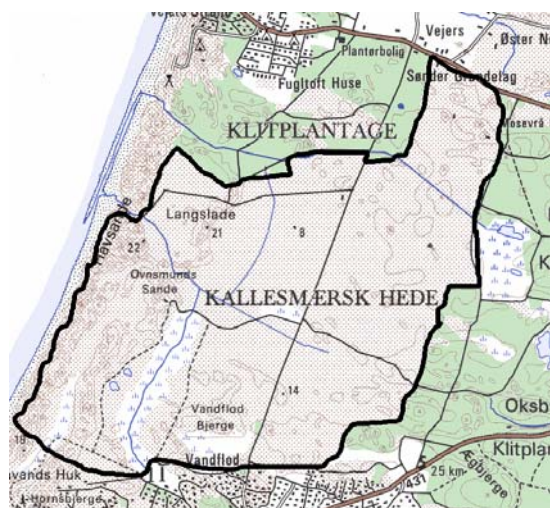
Ingen nyere oplysninger.

Erhvervsudnyttelse

Militært øvelsesterræn.

Beskyttelsesbehov

Ophør af dræning. Etablering af områder uden militær aktivitet. Området bør fredes.



Tabel på næste side.



Kallesmærsk Hede

Ynglefugle, antal par

	1970	1980
Lille Lappedykker		1
Gråstrubet Lappedykker	1	
Knopsvane	1	
Gravand		1
Krikand		2-4
Atlingand	1	
Skeand	0-1	
Hvøpsevåge	1	
Rørhøg		0-1
Hedehøg	1-8	
Spurvehøg	1	
Tårnfalk		1
Urfugl	30-40	0-8
Agerhøne		1
Stor Præstekrave		1
Hjejle	0-3	0-1
Vibe		10
Brushane	8-10	
Dobbeltbekkasin	5-10	1
Stor Regnspøve	15-25	0-8
Rødben	9-16	1
Tinksmed	4-8	1
Hættemåge	400-800	45
Turteldue		0-1
Gøg		2
Skovhornugle	1	
Natgrav	1	
Markpiber	0-1	
Skovpiber		7
Engpiber		19
Rødstjert		1
Bynkefugl	1	1
Stenpikker		1
Sivsanger		1
Rørsanger		1
Rørspurv		3

Rastefugle, årligt maksimum

	1980
Blå Kærhøg	1-2
Dværgfalk	2
Stenpikker	140
Bynkefugl	50
Stær	3.000



Heden mellem Bordrup og Ål Plantager

Amt: Ribe
Kommune: Blåvandshuk
Lokalitetsnr: 555217
Lokalitetstype: Hede
Klassifikation:

Ejer:
Dækning:
UTM E: 450000
UTM N: 6153950
Beskrivelse: Jacob S. Andersen 11/98

Beskrivelse

Lettere kuperet hedeareal. I området findes let tilgroede småsøer og sumpe i lavningerne. Der er rør- og sivbevoksninger, flydebladsvegetation samt mindre bræmmer af sump omkring søerne.

Karakteristik

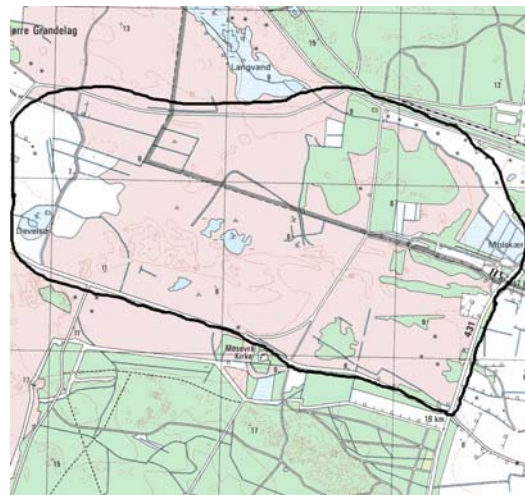
Tidligere en god lokalitet for ynglende hedefugle, f.eks. krikand, stor regnspove og tinksmed. Områdets nuværende værdi for disse arter kendes ikke.

Dækning

Ingen nyere oplysninger.

Erhvervsudnyttelse

Militær aktivitet.



Ynglefugle, antal par

	1980
Gravand	2
Krikand	2
Gråand	1
Troldand	0-3
Tårnfalk	1
Urfugl	0-1
Blishøne	3
Hjejle	0-1
Vibe	2
Dobbeltbekkasin	2
Stor Regnspove	1
Rødben	2
Tinksmed	4
Gøg	1
Sanglærke	1
Engpiber	1
Bynkefugl	4
Gråsiskan	1
Rørspurv	5

Rastefugle, årligt maksimum

	1980
Havørn	1
Blå Kærhøg	1
Enkeltbekkasin	1
Dobbeltbekkasin	6



Vejers Klitplantage med Årrild Sø, Engsø og Råsø

Amt: Ribe
Kommune: Blåvandshuk
Lokalitetsnr: 555260
Lokalitetstype: Skov, sø
Klassifikation:

Ejer:
Dækning:
UTM E: 446500
UTM N: 6165000
Beskrivelse: Jacob S. Andersen 11/98

Beskrivelse

Klitplantage på 1280 ha med gran i middelhøjde og i den vestlige del bjergfyrområder. Plantagen er nærmest delt i to. Årrild Sø (under 1 ha) i den sydlige del af plantagen er en lille, vegetationsfattig sø, der tidligere var en klithedesø. Den tidligere Engsø vest for plantagen ved sommerhusbyen Vejers Strand er nu mose med hængesæk. Råsø (ca. 3 ha) øst for plantagen var en overgang rørsump omkring Ålestrøms-kanalen, men er nu opstemmet og henligger som sø igen.

Karakteristik

Tidligere en vigtig ynglelokalitet for vandfugle og natravn. Nuværende status kendes ikke.

Dækning

Ingen nyere oplysninger om ynglefugle.

Rekreativ udnyttelse

Turisme; sommerhusbyen Vejers Strand ligger umiddelbart vest for plantagen. Opdræt og fodring af tamænder.

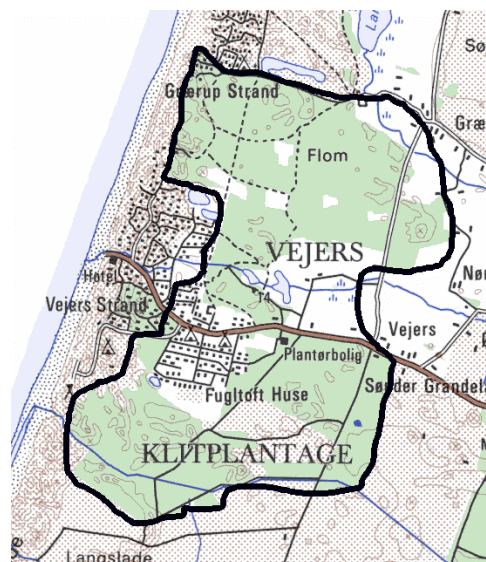
Ekskursionsmål

Tabel på næste side.

Godt sted til at iagttage vand- og plantagefugle.

Optællere

Jan Sørensen.





Vejers Klitplantage med Årrild Sø, Engsø og Råsø

Ynglefugle, antal par

	1980
Lille Lappedykker	1
Gråstrubet Lappedykker	1
Knopsvane	1
Gravand	2
Pibeand	0-1
Krikand	6
Gråand	10
Skeand	1
Troldand	0-1
Spurvehøg	3
Musvåge	3
Tårnfalk	3
Vandrikse	1
Plettet Rørvagtel	1
Grønbenet Rørhøne	1
Blishøne	2
Stor Præstekrave	1
Vibe	6
Dobbeltbekkasin	5
Stor Regnspove	1
Rødben	5
Tinksmed	0-1
Hættemåge	100
Turteldue	0-1
Gøg	1
Skovhornugle	1
Natravn	5
Grønspætte	1
Stor Flagspætte	2
Hedelærke	1
Gul Vipstjert	1
Bynkefugl	10
Stenpikker	4
Misteldrossel	7
Sivsanger	1
Kærsanger	1
Rørsanger	5
Broget Fluesnapper	2
Rødrygget Tornskade	1
Grønsisken	3
Gråsisken	14
Lille Korsnæb	3
Rørspurv	8

Rastefugle, årligt maksimum

	1980	1992	1996
Grågås	6		
Pibeand		40	
Krikand	300	42	
Gråand	30	16	
Blå Kærhøg	1	1	
Hedehøg	2		
Fjeldvåge	1		
Dværgfalk	1		
Hjejle	300		
Stor Regnspove	30		
Hvidklire	8		
Mudderklire	20		
Vandstær	1		
Blåhals	1		
Misteldrossel		13	
Stor Tornskade	2		1



Oksby og Bordrup Klitplantager

Amt: Ribe
Kommune: Blåvandshuk
Lokalitetsnr: 555261
Lokalitetstype: Skov
Klassifikation:

Ejer:
Dækning:
UTM E: 450000
UTM N: 6160000
Beskrivelse: Jacob S. Andersen 11/98

Beskrivelse

Stort plantageområde, i alt 2347 ha, omgivet mod øst af marker og enge ud mod Ho Bugt og mod syd, vest og nord af hede. Plantagerne står på flyvesand og rummer granbevoksninger i middelhøjde, noget højere i den nordøstlige del, hvor der også er lidt løvskov. Endvidere er der store områder med bjergfyr afbrudt af sumpet terræn samt enkelte søer.

Karakteristik

Meget vigtigt kompleks af klitplantage, hedemoser og søer med mange fåtallige og sjældne ynglefugle.

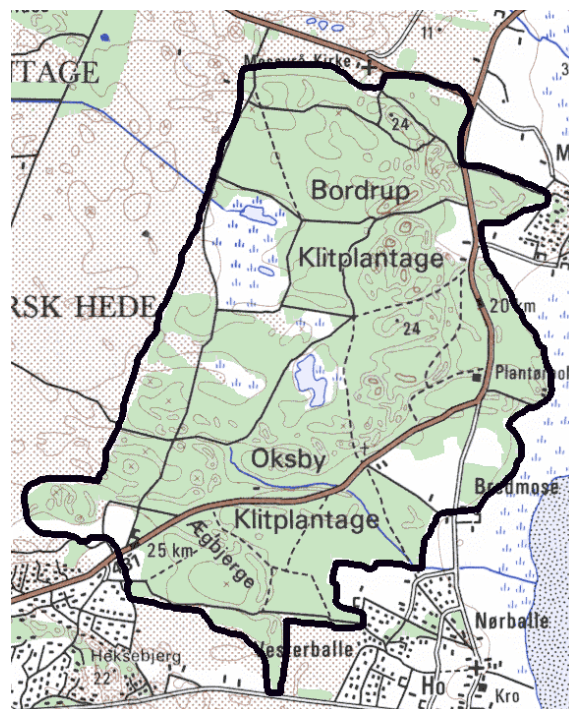
Dækning

Ingen nyere oplysninger.

Ekskursionsmål

God ekskursionslokalitet.

Tabel på næste side.





Oksby og Bordrup Klitplantager

Ynglefugle, antal par

	1980
Lille Lappedykker	1
Gravand	5
Knarand	0-1
Krikand	1
Gråand	8
Skeand	1
Duehøg	1
Spurvehøg	3-4
Musvåge	1-2
Tårnfalk	3
Urfugl	0-1
Vandrikse	1
Plettet Rørvagtel	1
Stor Præstekrave	5
Vibe	4
Brushane	2
Dobbeltbekkasin	3
Stor Regnspejle	1
Rødben	5
Tinksmed	5
Huldue	1
Mosehornugle	1
Natravn	3
Vendehals	1
Grønspætte	1
Sortspætte	0-1
Stor Flagspætte	1
Hedelærke	6
Misteldrossel	5
Stor Tornskade	1
Gråsiken	1
Lille Korsnæb	5

Rastefugle, årligt maksimum

	1980	1993	1995
Pibeand	19		
Krikand	12		
Rød Glente	1		
Blå Kærhøg	3		
Spurvehøg	16		
Musvåge	4		
Tårnfalk	15		
Dværgfalk	3		
Lærkefalk	1		
Vandrefalk	1		
Urfugl	1		
Vibe	150		6
Skovsneppe	30		
Sortspætte	1		
Sortstrubet Bynkefugl			1
Pirol	1		
Stor Tornskade		5	2
Stær	2.500		
Bogfinke	1.000		
Grønsiken	1.200		
Gråsiken	500		
Lille Korsnæb	150		
Stor Korsnæb	66		



Grærup Strand Hede

Amt: Ribe
Kommune: Blåvandshuk
Lokalitetsnr: 555315
Lokalitetstype: Hede
Klassifikation:

Ejer:
Dækning:
UTM E: 446800
UTM N: 6168500
Beskrivelse: Jacob S. Andersen 11/98

Beskrivelse

Kuperet, tør klithede med flere hedestrøg og grå og brune klitter. Enkelte steder mindre ansamlinger af bjergfyr. Gammel grusgrav i den nordøstlige del af lokaliteten, der nu fremstår som en mindre sø med sandede bredder.

Karakteristik

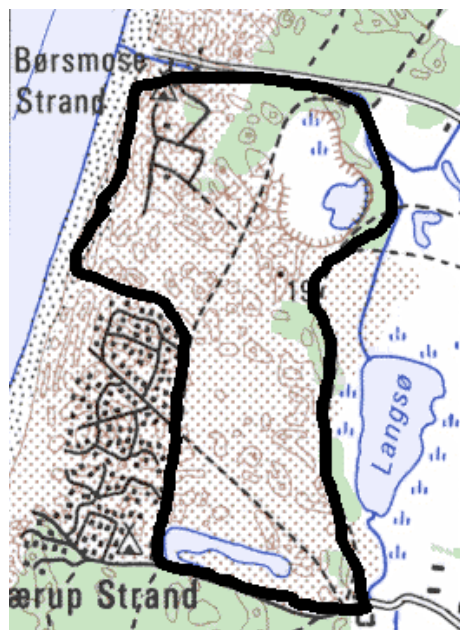
Ynglende hedefugle.

Dækning

Ingen nyere oplysninger.

Beskyttelser

Områdets østligste del er omfattet af fredningen af Grærup Langsø. Landskabsfredning 1961.



Ynglefugle, antal par

	1980
Krikand	3
Gråand	4
Urfugl	0-2
Agerhøne	3
Blishøne	5
Stor Præstekrave	6
Vibe	5
Stor Regnspove	4
Rødben	1-2
Hættemåge	25
Turteldue	0-1
Gøg	1
Bynkefugl	1
Stenpikker	1
Misteldrossel	1
Stor Tornskade	0-1
Gråsiken	1
Rørspurv	1



Grovsø og Langvand

Amt: Ribe
Kommune: Blåvandshuk
Lokalitetsnr: 555316
Lokalitetstype: Sø, hede
Klassifikation: V3

Ejer:
Dækning: Y2
UTM E: 450000
UTM N: 6164800
Beskrivelse: Jacob S. Andersen 11/98

Beskrivelse

Hedestrøg sydvest for Ål Plantage mellem Oksbøl-Grærup- og Oksbøl-Vejers-vejene. I den nordlige del findes rørsumpen Langvand med mindre tørveskær og -søer. Grovsø er en næringsfattig hedesø med rør og lidt flydebladsvegetation. Der er et sandet hedeareal syd og sydvest for sumpen.

Karakteristik

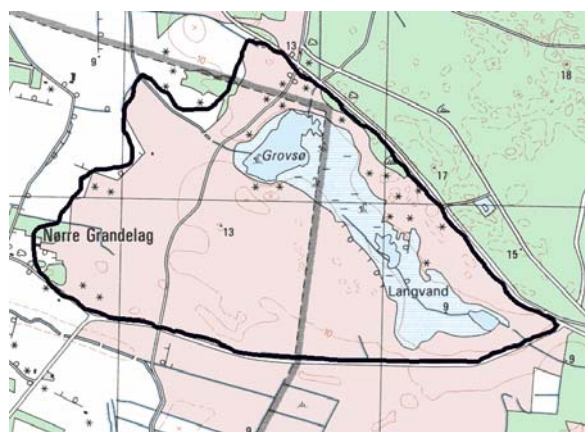
Ynglende gråstrubet lappedykker og krikand. Tidligere ynglelokalitet for tinksmed og stor regnsøve.

Beskyttelsesbehov

Hedesøerne bør fredes.

Optællere

Jan Sørensen.



Ynglefugle, antal par

	1980	1993
Gråstrubet Lappedykker		1
Gravand	1	
Krikand	1	1
Gråand	2	
Tårnfalk	1	
Blishøne	2	2
Vibe		2
Dobbeltbekkasin	1	
Stor Regnsøve	1	
Tinksmed	1	
Hættemåge	10	
Gøg	1	
Sanglærke	1	1
Skovpiber	5	3
Bynkefugl		1
Rødrygget Tornskade	1	
Gråsiken	1	1
Rørspurv	1	2



Skødstrup Enge

Amt: Ribe
Kommune: Blåvandshuk
Lokalitetsnr: 555340
Lokalitetstype: Eng
Klassifikation: K1

Ejer:
Dækning: Y2, R2
UTM E: 453000
UTM N: 6162000
Beskrivelse: Jacob S. Andersen 11/98

Beskrivelse

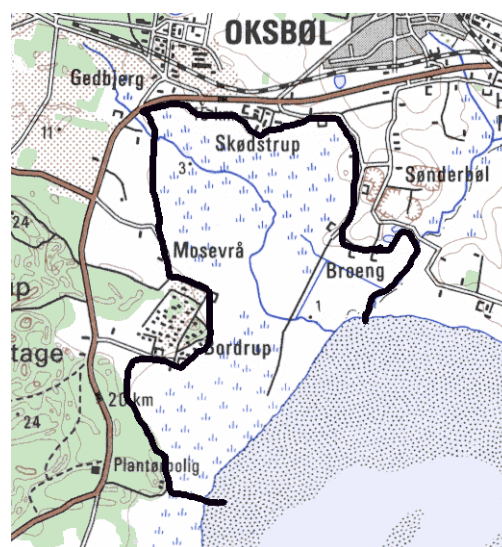
Kreaturafgræssede marsk- og strandenge ved Ho Bugt. De lavere dele er ret våde, mens de øvrige dele er mere tørre. Enkelte steder er engene ikke kreaturafgræssede og mere fugtige.

Karakteristik

Ynglende blå kærhøg, hedehøg og rørhøg.

Optællere

Keld Bakken.



Ynglefugle, antal par

	1980	1993	1994	1995
Knopsvane	1			
Gravand	5-10			
Gråand	3			
Rørhøg			2-3	4-5
Blå Kærhøg		1	1	1-2
Hedehøg			2-3	4-5
Agerhøne	1-3		1-2	
Strandskade	10			
Vibe	15		6-10	
Dobbeltbekkasin			0-1	
Rødben	15		2-3	
Kirkeugle	1			
Digesvale	30-50			
Gul Vipstjert	1-3			
Bynkefugl	1		1-3	
Sjagger			1	
Gråsiskan	5			
Rørspurv			2-5	

Tabel på næste side.



Skødstrup Enge

Rastefugle, årligt maksimum

	1980	1994	1995	1996
Kortnæbbet Gås		53		
Grågås	8		8	
Gravand	60	15	4	8
Pibeand	10		15	
Krikand	10			
Havørn			1	
Fjeldvåge	1	1		
Hjejle	20	75	11	
Vibe	150	500	44	150
Stor Regnspeve	40		50	
Sortstrubet Bynkefugl				1
Stor Tornskade	1			
Ravn		2	6	4
Stær		810	1.600	1.000



Kærgård Klitplantage

Amt: Ribe
Kommune: Blåvandshuk
Lokalitetsnr: 555360
Lokalitetstype: Skov
Klassifikation:

Ejer:
Dækning:
UTM E: 448200
UTM N: 6172000
Beskrivelse: Jacob S. Andersen 12/98

Beskrivelse

Området består, med undtagelse af middelhøje granbevoksninger i den østlige del, udelukkende af krat af bjergfyr, der tynder ud mod kysten for at ende i brune og grå klitter. Desuden findes i den østlige del et gammelt, delvis tilsandet egekrat (løvklitten).

Karakteristik

Tidligere rummede området pæne bestande af natravn og rødrygget tornskade.

Dækning

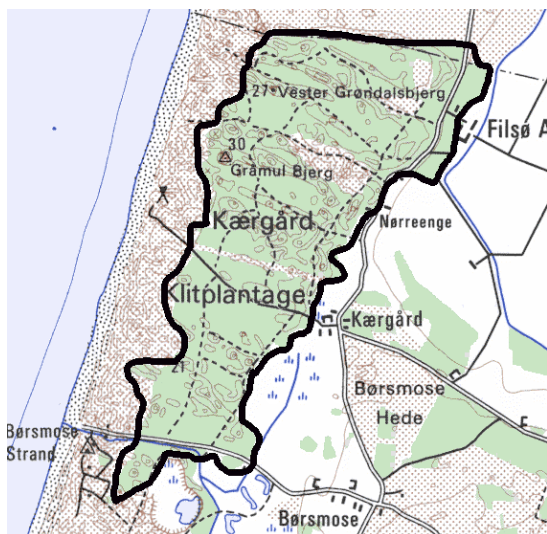
Ingen nyere oplysninger.

Beskyttelser

Del af større fredning på 1570 ha. Landskabsfredet.

Rekreativ udnyttelse

Turisme.



Ynglefugle, antal par

	1980
Gråand	1
Hedehøg	0-1
Spurvehøg	2-3
Musvåge	2
Tårnfalk	1
Gøg	1
Skovhornugle	1
Natravn	5-10
Stor Flagspætte	1
Rødstjert	1
Bynkefugl	1
Misteldrossel	1
Rødrygget Tornskade	4-5
Gråsiken	40
Lille Korsnæb	3
Kernebider	1
Rørspurv	1



Vrøgum Klitplantage

Amt: Ribe
Kommune: Blåvandshuk
Lokalitetsnr: 555361
Lokalitetstype: Skov
Klassifikation: S2

Ejer:
Dækning: Y3
UTM E: 452800
UTM N: 6168200
Beskrivelse: Jacob S. Andersen 12/98

Beskrivelse

Granplantager, der især i den østlige del visse steder er ret højstammet. I den vestlige del er der store partier med krat af bjergfyr på flyvesand. Mod Barnsø og andre steder i den østlige del er der en del mindre partier med løvtræ.

Karakteristik

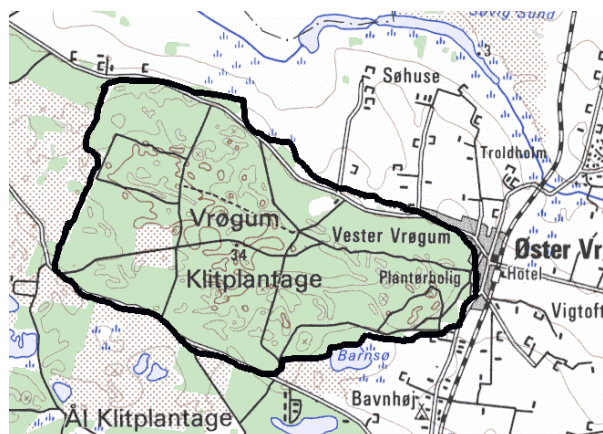
Flere fåtallige ynglefugle, bl.a. natravn.

Dækning

Kun sporadiske oplysninger.

Optællere

Per B. Baden, Jan Sørensen.



Ynglefugle, antal par

	1980	1994	1995
Gravand	1		
Hvepsevåge	0-1		
Duehøg	1		
Spurvehøg	3		
Musvåge	4		
Tårnfalk	3		
Natravn	5-10	2-4	
Grønspætte			2
Stor Flagspætte	5		1
Hedelærke	1		
Rødstjert	1		
Misteldrossel	6		1
Skovsanger			1-2
Rødrygget Tornskade	1		
Grønsisken	9		
Gråsisken	43		
Lille Korsnæb	8		
Kernebider			1



Grærup Langsø

Amt: Ribe
Kommune: Blåvandshuk
Lokalitetsnr: 555380
Lokalitetstype: Sø
Klassifikation: V3

Ejer:
Dækning: Y3, R3
UTM E: 447650
UTM N: 6168000
Beskrivelse: Jacob S. Andersen 10/98

Beskrivelse

Større, næringsfattig klitsø med ringe flydebladsvegetation, rørbræmme og i sydenden rørskov. Vest for søen findes klithede, mens der øst og syd for søen findes fugtige, tidligere marker, der nu er omfattet af fredningen og er under omdannelse til mose-hedevegetation. Der findes pilekrat nord og øst for søen.

Karakteristik

Ynglende vandrikse.

Dækning

Kun sporadiske oplysninger om ynglefugle.

Beskyttelser

Søen med omgivelser blev fredet i 1961.

Rekreativ udnyttelse

Badning og fiskeri i søen.

Optællere

Keld Bakken, Keld Stougaard, Jan Sørensen.



Ynglefugle, antal par

	1980	1993
Toppet Lappedykker	2	0-2
Knopsvane	1	
Gravand	1	
Pibeand	0-1	
Krikand	1	
Gråand	4	2
Rørhøg	1	
Hedehøg	1	
Musvåge	1	
Tårnfalk	1	
Urfugl	0-1	
Agerhøne	1	
Vandrikse	3	1
Blishøne	9	
Vibe	6	1
Dobbeltbekkasin	2	
Stor Regnspove	6-8	1
Rødben	1	
Tinksmed	1	
Gøg	5	1
Skovhornugle	1	
Gul Vipstjert	5	
Bynkefugl	3	1
Stenpikker	1-3	
Græshoppesanger	1	
Sivsanger	1	
Rørsanger	1	
Gråsiskan	30	
Rørspurv	25	1

Tabel på næste side.



Grærup Langsø

Rastefugle, årligt maksimum

	1980	1992	1993	1994	1996
Sangsvane	12	3			
Pibeand	7	21	7		
Krikand	300	27	7	5	
Gråand	69	129	69	14	
Taffeland		20	1		
Troldand		6	14	4	
Stor Skallesluger	25	6	30		
Blå Kærhøg		1	1		
Fjeldvåge		1			
Fiskeørn		1			
Hjejle			80		
Vibe		5	17	67	
Dobbeltbekkasin	16	4	1		
Stor Regnspove	22	2	1	2	
Rovterne	1				
Sortspætte				1	
Græshoppesanger		1			
Skægmejse	6				
Stor Tornskade	1				1



Søvig Sund

Amt: Ribe
Kommune: Blåvandshuk
Lokalitetsnr: 555381
Lokalitetstype: Sø
Klassifikation: V4

Ejer:
Dækning: Y3, R2
UTM E: 455000
UTM N: 6170700
Beskrivelse: Jacob S. Andersen 12/98

Beskrivelse

Del af den oprindelige Filsø. Lang og smal sø, gennemstrømmet af Søvig og Troldholm Bække. En del flydebladsvegetation samt mindre rørbræmme. I østenden findes en mindre rørskov langs Troldholm Bæk. Sydvest for søen er der et mindre, hedeagtigt areal samt et større mose- og sumpområde med pile- og porsekrat. Mod nordvest og sydøst er der dyrkede jorder. Nord for søen er der et hedeareal på ca. 75 ha.

Karakteristik

Ynglende vandfugle.

Dækning

Kun sporadiske ynglefugleoplysninger.

Beskyttelser

Del af Ramsarområde nr. 1. Fredet.

Rekreativ udnyttelse

Jagt. Megen færdsel fra nærliggende sommerhusområde.

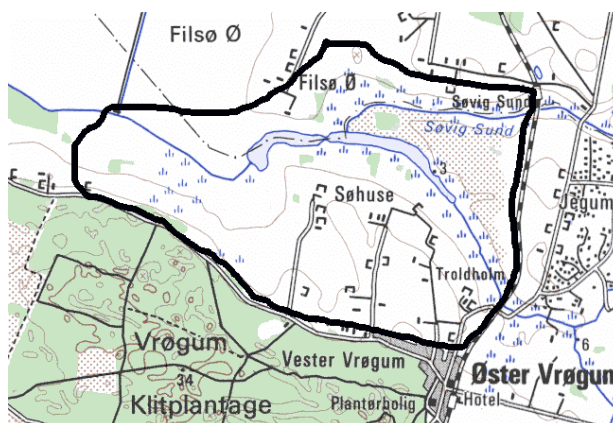
Ekskursionsmål

Velegnet som ekskursionsmål.

Optællere

Keld Stougaard, Keld Bakken.

Tabel på næste side.



Ynglefugle, antal par

	1980	1993	1994	1995
Toppet Lappedykker				1
Rørdrum	0-1			
Knopsvane	2			1
Gravand	1			
Gråand	5			
Skeand	1			
Rørhøg	1			
Hedehøg	1			
Tårnfalk	1		2	
Plettet Rørvagtel	0-1			
Blishøne	4	2	2	
Vibe	6	4		
Dobbeltbekkasin	3			
Hættemåge	2			
Gøg	4			
Bynkefugl	4-5			
Stenpikker	1			
Græshoppesanger	3			
Sivsanger	23			
Kærsanger	1		2	
Rørsanger	2			
Stor Tornskade				1
Rørspurv	12	4		



Søvig Sund

Rastefugle, årligt maksimum

	1980	1993	1994	1995	1996
Lille Lappedykker	3	1	3	1	
Toppet Lappedykker	4	3	3	3	
Hvid Stork	1			1	
Knopsvane	18	4	6	2	1
Pibesvane	83	16			
Sangsvane		5		4	6
Kortnæbbet Gås		900	15		
Canadagås					24
Krikand		10	20	30	
Gråand		15	18	8	
Taffeland	10	1	6	43	
Troldand	10	12	14	3	
Hvinand	20	4	7	5	
Lille Skallesluger			6	2	
Stor Skallesluger	18	4	6	3	
Rød Glente	1	1			
Blå Kærhøg	1	1	2	2	
Hedehøg	1				
Musvåge	9	3	6	4	2
Fjeldvåge			1		
Fiskeørn	2				
Tårnfalk	5	1	5	3	1
Dværgfalk					1
Blishøne	20	39	31	50	
Stor Tornskade		1	4		



Sølager Sø

Amt: Ribe
Kommune: Blåvandshuk
Lokalitetsnr: 555382
Lokalitetstype: Sø
Klassifikation: V3

Ejer:
Dækning: Y2, R2
UTM E: 450150
UTM N: 6167550
Beskrivelse: Jacob S. Andersen 12/98

Beskrivelse

Sur- og brunvandet sandbundssø, beliggende på militært øvelsesterræn. Er omgivet af hede og tidligere marker.

Karakteristik

Adskillige fåtallige ynglefugle, bl.a. gråstrubet lappedykker, stor regnspove og hedelærke.

Erhvervsudnyttelse

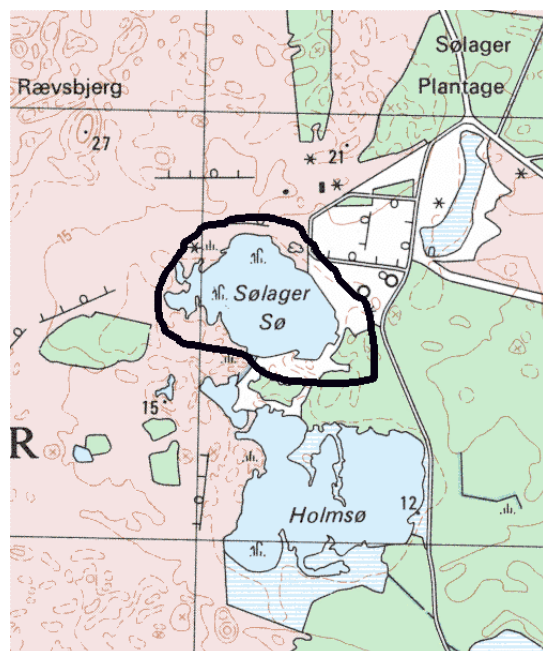
Militære aktiviteter.

Ekskursionsmål

Lettilgængelig hedesø, der er et oplagt studieområde.

Optællere

Jan Sørensen.



Ynglefugle, antal par

	1980	1993	1994
Gråstrubet Lappedykker	2	1	2-3
Grågås		1	1-2
Gravand	1		
Krikand	2		
Gråand	4		
Taffeland	1		
Blishøne	6		
Stor Præstekrave	1		
Vibe	1	2	
Stor Regnspove		1	
Rødben	1	1	
Hættemåge	6		
Gøg		2	
Hedelærke	1	1	
Bynkefugl		1	
Misteldrossel	2	1	
Grønsisken		1	
Gråsisken	8-10		
Rørspurv	2	1	

Rastefugle, årligt maksimum

	1980	1993	1994
Sangsvane		22	
Grågås		2	10
Blå Kærhøg	1		
Trane	1		
Stor Tornskade		1	



Holmsø

Amt: Ribe
Kommune: Blåvandshuk
Lokalitetsnr: 555383
Lokalitetstype: Sø
Klassifikation: V3

Ejer:
Dækning: Y2
UTM E: 450300
UTM N: 6167100
Beskrivelse: Jacob S. Andersen 12/98

Beskrivelse

Lavvandet, næringsfattig hedesø med helt rent vand. Er omgivet af Sølager Hede og Ål Klitplantage. Sparsom vegetation, dog lobelia, og i vestenden findes en mindre rørbevoksning. Brømme af fugtig hede og arealer af engagtig karakter omkring søen.

Karakteristik

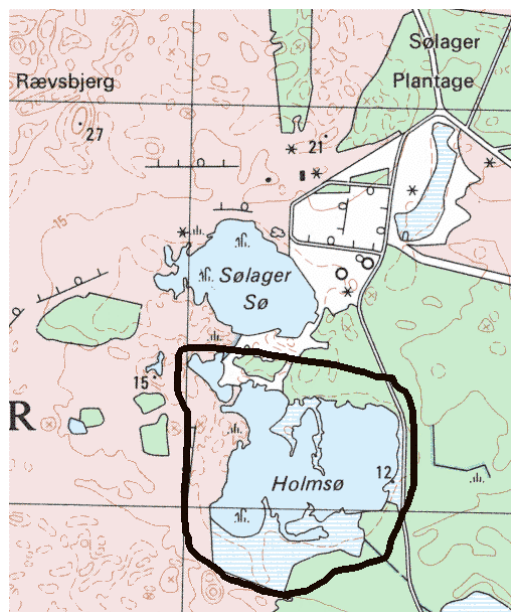
Ynglende dobbeltbekkasin.

Dækning

De nyere oplysninger er næppe dækkende for lokaliteten.

Optællere

Jan Sørensen.



Ynglefugle, antal par

	1980	1993
Lille Lappedykker	1	1
Toppet Lappedykker	1	
Gråstrubet Lappedykker	1	
Knopsvane	1	
Gravand	6	
Krikand	1	
Gråand	6	2
Blishøne	2	1
Vibe	2	
Dobbeltbekkasin		1
Stor Regnspove	1	
Rødben	2	
Tinksmed	1	
Hættemåge	10	
Gråsiken	5	
Rørspurv	3	1



Hellesø

Amt: Ribe
Kommune: Blåvandshuk
Lokalitetsnr: 555385
Lokalitetstype: Sø
Klassifikation:

Ejer:
Dækning:
UTM E: 451750
UTM N: 6166850
Beskrivelse: Jacob S. Andersen 12/98

Beskrivelse

Sø, der er delt i to af en tange og beliggende på et hedeareal mellem Ål og Vrøgum Klitplantager. Den vestlige del er meget rig på flydebladsvegetation og sivbevoksninger, mens den østlige del er mere vegetationsløs og typisk hedesø. Omkring søen er der mindre kæruldsumpe, og øst for søen er heden fugtig og står undertiden under vand.

Karakteristik

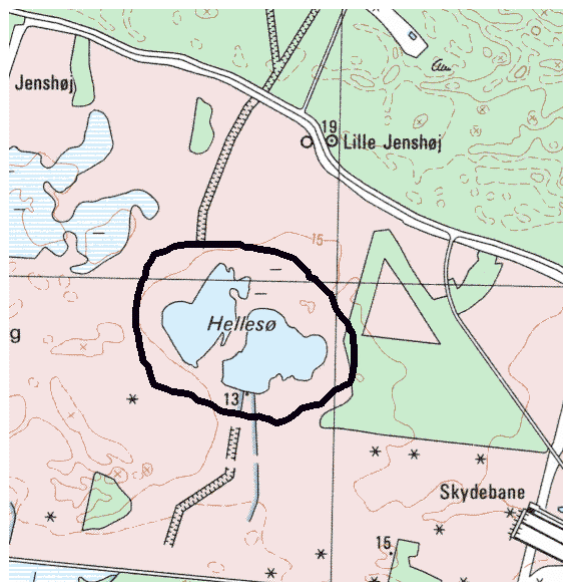
Tidligere ynglelokalitet for bl.a. krikand, stor regnspeve og tinksmed.

Dækning

Ingen nyere oplysninger.

Erhvervsudnyttelse

Militær aktivitet, bl.a. kørsel med bæltekøretøjer.



Ynglefugle, antal par

	1980
Lille Lappedykker	1
Gråstrubet Lappedykker	1
Gravand	1
Krikand	2
Gråand	5
Atlingand	0-1
Taffeland	0-1
Musvåge	1
Agerhøne	1
Blishøne	1
Vibe	1
Dobbeltbekkasin	2
Stor Regnspeve	1
Rødben	1
Tinksmed	2
Hættemåge	5
Gøg	1
Hedelærke	5
Engpiber	2
Bynkefugl	1
Stenpikker	1
Misteldrossel	1
Gråsiken	5
Rørspurv	2



Barnsø

Amt: Ribe
Kommune: Blåvandshuk
Lokalitetsnr: 555386
Lokalitetstype: Sø
Klassifikation: V3

Ejer:
Dækning: Y3
UTM E: 453900
UTM N: 6167100
Beskrivelse: Jacob S. Andersen 12/98

Beskrivelse

Stærkt tilgroet tidligere hedesø. Der resterer nu kun et mindre hedeareal (25 ha) sydvest for søen, ellers er den omgivet af dyrkede jorder og Vrøgum Klitplantage. Den frie vandflade er i årenes løb blevet stærkt reduceret, således at søen i dag fremtræder som en større siv- og rørsump med kraftig hængesækbevoksning, der gør søen utilgængelig. På sydsiden findes et mindre pilekrat.

Karakteristik

Ynglende gråstrubet lappedykker, vandrikse og dobbeltbekkasin.

Dækning

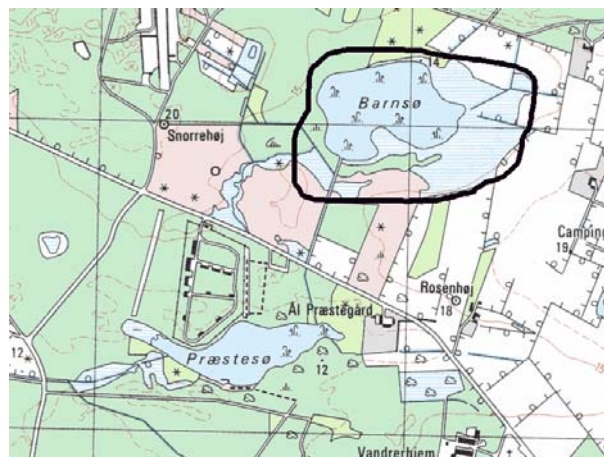
Nyere oplysninger dækker kun udvalgte arter.

Beskyttelsesbehov

Området burde fredes.

Optællere

Jan Sørensen, Keld Bakken.



Ynglefugle, antal par

	1980	1993	1994
Lille Lappedykker	1		
Gråstrubet Lappedykker	1		2-3
Knopsvane	1		
Grågås	3-5		
Krikand	5-7		
Gråand	12		
Atlingand	0-1		
Skeand	1		
Tårnfalk	1		
Vandrikse	1	1	
Blishøne	8		
Vibe	3	2	
Dobbeltbekkasin	3	1	
Rødben	1	1	
Hættemåge	35		
Ringdue	5		
Mosehornugle	1		
Natrvn		1	
Sanglærke	10		
Engpiber	2		
Bynkefugl	1		
Misteldrossel	2		
Rørsanger	+	1	
Rørspurv	10	2	

Rastefugle, årligt maksimum

	1980	1992	1993
Rørdrum		1	
Grågås		9	13
Krikand	19	1	100
Atlingand		1	4
Skeand	4	1	4
Fjeldvåge	1		
Enkeltbekkasin		5	7
Dobbeltbekkasin	1	32	15



Ål Præstesø

Amt: Ribe
Kommune: Blåvandshuk
Lokalitetsnr: 555387
Lokalitetstype: Sø
Klassifikation:

Ejer:
Dækning:
UTM E: 453500
UTM N: 6166250
Beskrivelse: Jacob S. Andersen 12/98

Beskrivelse

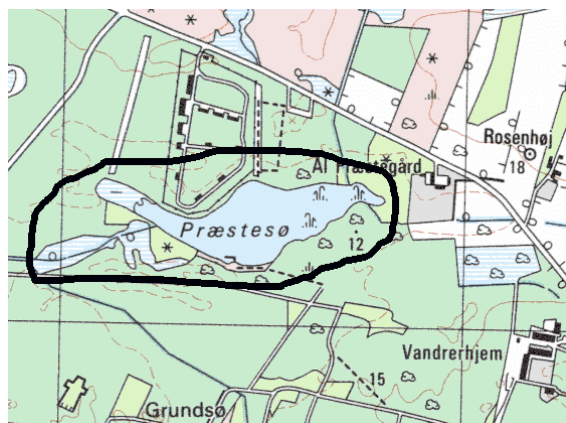
Tidligere hedesø; nu næsten helt omgivet af Ål Klitplantage. Mindre stykke hede med bjergfyr og birk på sydsiden. Søen er klar og næringsfattig med ringe sivbevoksning. I vestenden lidt sump med hængesæk.

Dækning

Ingen nyere oplysninger.

Rekreativ udnyttelse

Badning og lystfiskeri.



Ynglefugle, antal par

	1980
Toppet Lappedykker	2
Gråstrubet Lappedykker	0-1
Knopsvane	1
Krikand	1
Gråand	4
Troldand	0-1
Tårnfalk	1
Agerhøne	1
Grønbenet Rørhøne	2
Blishøne	5
Vibe	1
Dobbeltbekkasin	1
Tinksmed	1-2
Hættemåge	0-6
Gøg	3
Grønspætte	1
Stor Flagspætte	1
Sanglærke	4
Rødstjert	2
Sjagger	0-1
Misteldrossel	2
Sivsanger	1
Rørsanger	1
Broget Fluesnapper	2
Rødrygget Tornskade	1
Grønsisken	1
Gråsisken	14
Lille Korsnæb	2
Rørspurv	6



Sneum Forland (Ovret)

Amt: Ribe
Kommune: Bramming
Lokalitetsnr: 557008
Lokalitetstype: Forland
Klassifikation:

Ejer:
Dækning:
UTM E: 476050
UTM N: 6142700
Beskrivelse: Jacob S. Andersen 11/98

Beskrivelse

Inddiget og delvist opdyrket marsk. Smalt, sandet forland med tilstødende vader. Enkelte pletter med tagrør samt tagrørsbevoksninger langs digegravene.

Dækning

Ingen nyere oplysninger.



Ynglefugle, antal par

	1980
Gravand	5
Gråand	2-3
Hedehøg	1
Tårnfalk	1
Grønbenet Rørhøne	3
Strandskade	10
Klyde	1-3
Stor Præstekrave	2
Dobbeltbekkasin	1
Stor Kobbersneppe	2
Rødben	10
Havterne	2-3
Gul Vipstjert	5

Rastefugle, årligt maksimum

	1980
Pibesvane	10
Kortnæbbet Gås	20
Knortegås	650
Gravand	2000
Pibeand	1500
Gråand	500
Fjeldvåge	3
Hjejle	300
Alm. Ryle	1000
Stor Regnspeve	40
Laplandsværbling	5
Snespurv	20



Bramming Hovedgård

Amt: Ribe
Kommune: Bramming
Lokalitetsnr: 557160
Lokalitetstype: Eng, dambrug
Klassifikation: R4

Ejer:
Dækning:
UTM E: 480800
UTM N: 6149100
Beskrivelse: Jacob S. Andersen 10/98

Beskrivelse

Lokaliteten omfatter gamle ege og bøge ved Bramming Hovedgård og Bramming Kirke, et dambrug samt engområder ved Ilsted Å og Holsted Å.

Karakteristik

Rastende bjergvipstjert og vandstær.

Dækning

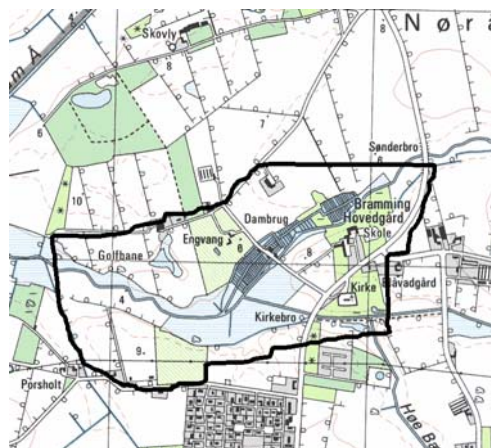
Kun sporadiske observationer.

Erhvervsudnyttelse

Dambrug.

Optællere

Jan Sørensen.



Ynglefugle, antal par

	1980
Gråand	1
Tårnfalk	1
Grønbenet Rørhøne	3
Misteldrossel	1-2
Spætmejse	1
Pirol	2
Råge	50-80
Kernebider	1
Rørspurv	1

Rastefugle, årligt maksimum

	1980	1992
Isfugl	1	
Bjergvipstjert	1	2
Vandstær	4	2
Stor Tornskade	1	



Hollænderskoven og Dammosen

Amt: Ribe
Kommune: Bramming
Lokalitetsnr: 557260
Lokalitetstype: Skov, mose
Klassifikation:

Ejer:
Dækning:
UTM E: 480850
UTM N: 6142500
Beskrivelse: Jacob S. Andersen 11/98

Beskrivelse

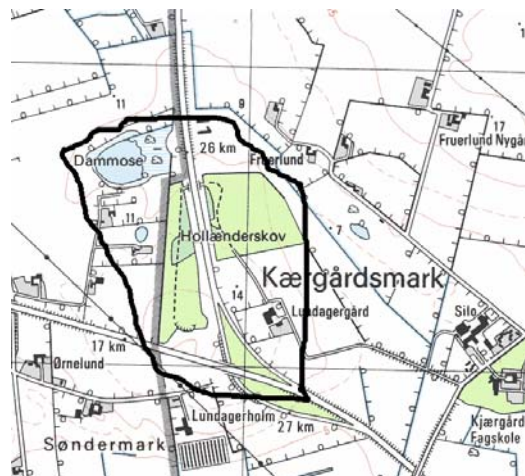
Blandet løvskov med lidt granskov i midten. Vest for denne ligger Dammosen, som er en mindre sø omgivet af pilekrat og åben eng.

Dækning

Ingen nyere oplysninger.

Ekskursionsmål

Lettilgængelig fra rastepladser ved vejen.



Ynglefugle, antal par

	1980
Duehøg	1
Musvåge	1
Skovhornugle	1
Misteldrossel	1
Broget Fluesnapper	2
Spætmejse	1
Træløber	1
Ravn	1
Lille Korsnæb	1
Kornværbling	1



Ajke Plantage

Amt: Ribe
Kommune: Bramming
Lokalitetsnr: 557360
Lokalitetstype: Skov
Klassifikation:

Ejer:
Dækning:
UTM E: 485250
UTM N: 6147700
Beskrivelse: Jacob S. Andersen 10/98

Beskrivelse

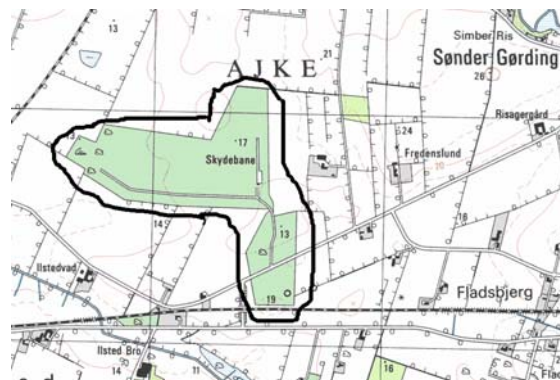
Rødgransplantage med islæt af andre nåletræer

Dækning

Ingen nyere oplysninger.

Rekreativ udnyttelse

Skydebane for jagtforening.



Ynglefugle, antal par

	1980
Duehøg	1
Spurvehøg	1
Musvåge	1
Tårnfalk	1
Skovhornugle	1
Misteldrossel	1
Lille Korsnæb	1



Fonager Mose

Amt: Ribe
Kommune: Bramming
Lokalitetsnr: 557380
Lokalitetstype: Mose
Klassifikation:

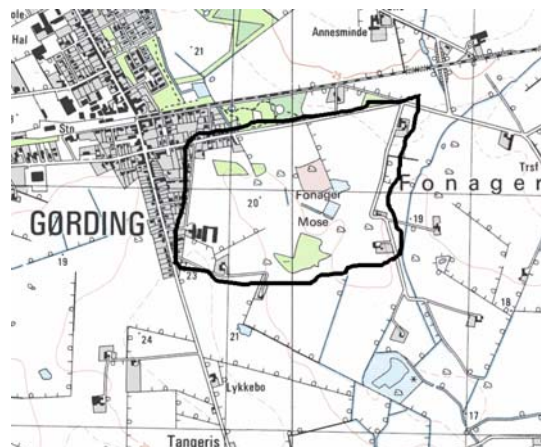
Ejer:
Dækning:
UTM E: 488250
UTM N: 6146900
Beskrivelse: Jacob S. Andersen 10/98

Beskrivelse

Mindre mose (12 ha, 1 ha vandflade) med tørveskær og sump. Mosen er mere eller mindre tilgroet med pil, birk og tagrør. Syd for mosen ligger en mindre, tilgroet sø.

Dækning

Ingen nyere oplysninger.



Ynglefugle, antal par

	1980
Knopsvane	1
Gråand	2
Grønbenet Rørhøne	1
Blishøne	+
Vibe	1
Dobbeltbekkasin	1
Hættemåge	8
Gøg	+
Kærsanger	1
Rørspurv	+



Vilslev Mose

Amt: Ribe
Kommune: Bramming, Ribe
Lokalitetsnr: 557480
Lokalitetstype: Mose
Klassifikation:

Ejer:
Dækning:
UTM E: 482650
UTM N: 6142000
Beskrivelse: Jacob S. Andersen 11/98

Beskrivelse

Mindre, stærkt tilgroet mose med birketræer, omgivet af enkelte sumpede partier.

Karakteristik

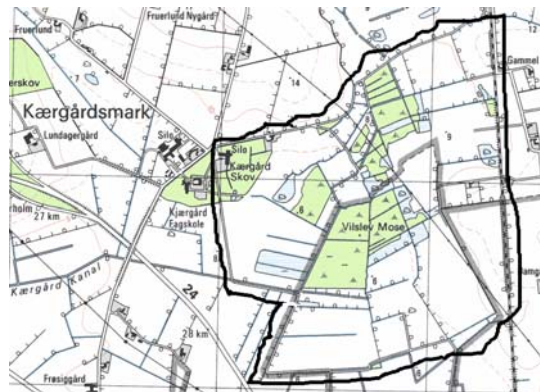
Tidligere ynglende vandrikse og græshoppesanger.

Dækning

Ingen nyere oplysninger.

Beskyttelsesbehov

Vandstanden bør hæves og træer ryddes.



Ynglefugle, antal par

	1980
Musvåge	1
Tårnfalk	1
Vandrikse	1
Bynkefugl	1
Græshoppesanger	2
Kærsanger	3



Endrupholm Skov

Amt: Ribe
Kommune: Bramming
Lokalitetsnr: 557560
Lokalitetstype: Skov, eng
Klassifikation:

Ejer:
Dækning:
UTM E: 482140
UTM N: 6152640
Beskrivelse: Jacob S. Andersen 11/98

Beskrivelse

Gammel løvskov med tilplantninger af nåletræer. Mange gamle ege. Desuden frodige enge omkring Sneum Å.

Karakteristik

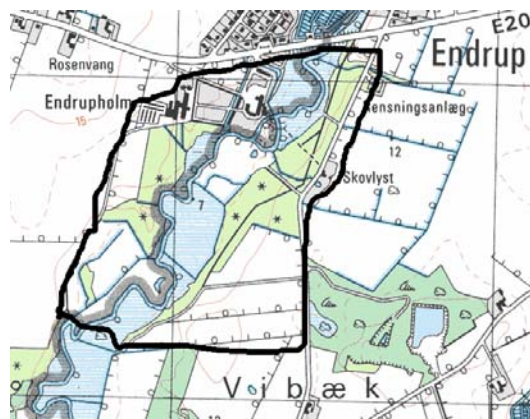
Ynglende skovfugle.

Dækning

Ingen nyere ynglefugletællinger.

Optællere

Jan Sørensen.



Rastefugle, årligt maksimum

	1980	1992	1993	1994
Vibe			80	
Brushane	72			
Skovsneppe	1	1		
Sortklire	17			
Svaleklire	1		2	
Isfugl	2	1		
Grønspætte		1	1	
Lille Flagspætte	1			
Bjergvipstjert		4	1	3
Vandstær	2	1		

Ynglefugle, antal par

	1980
Fiskehejre	1
Knopsvane	1
Gravand	1
Gråand	2
Rørhøg	1
Spurvehøg	1
Musvåge	1
Tårnfalk	1
Vandrikse	1
Grønbenet Rørhøne	5
Vibe	5
Dobbeltbekkasin	1
Skovhornugle	1
Grønspætte	2
Stor Flagspætte	2
Digesvale	25
Bjergvipstjert	1
Nattergal	1
Rødstjert	1
Bynkefugl	6
Misteldrossel	3
Græshoppesanger	1
Skovsanger	1
Spætmejse	3
Træløber	4
Pirol	2
Ravn	1
Grønsisken	1
Kernebidder	2



Vibæk Plantage og Grusgrav

Amt: Ribe
Kommune: Bramming
Lokalitetsnr: 557561
Lokalitetstype: Skov, grusgrav
Klassifikation: S4

Ejer:
Dækning:
UTM E: 482680
UTM N: 6152250
Beskrivelse: Jacob S. Andersen 11/98

Beskrivelse

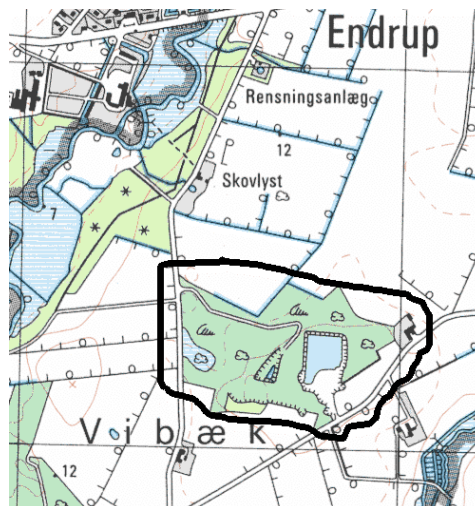
Granplantage på 27 ha med indslag af pyntegrønt. Desuden nedlagt grusgrav.

Karakteristik

Ynglende musvåge og grønspætte.

Dækning

Kun sporadiske oplysninger.



Ynglefugle, antal par

	1980	1992
Duehøg	1	
Spurvehøg	1	
Musvåge	1	1
Tårnfalk	1	
Lille Præstekrave	1	
Skovhornugle	1	
Grønspætte		1
Digesvale	20	
Misteldrossel	1	
Ravn	1	
Lille Korsnæb	1	

Rastefugle, årligt maksimum

	1992
Hvid Stork	2
Blå Kærhøg	1
Ravn	1



Bjøvlund Plantage og Mose

Amt: Ribe
Kommune: Bramming
Lokalitetsnr: 557562
Lokalitetstype: Skov
Klassifikation:

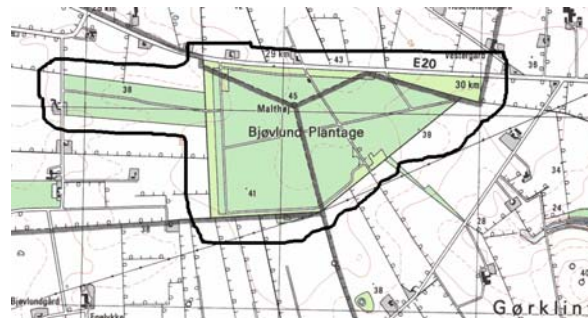
Ejer:
Dækning:
UTM E: 491000
UTM N: 6152000
Beskrivelse: Jacob S. Andersen 10/98

Beskrivelse

Granplantage på 166 ha med indslag af bøg, el og bjergfyr. I nærheden et moseareal med lidt åbent vand.

Dækning

Ingen nyere optællinger.



Ynglefugle, antal par

	1980
Gravand	1-2
Duehøg	1
Spurvehøg	2
Musvåge	2
Tårnfalk	1
Hættemåge	5-10
Skovhornugle	1
Stor Flagspætte	3
Rødstjert	1
Misteldrossel	1
Tæløber	1
Lille Korsnæb	1



Holsted-Stilde Ådal og Hulkjær Plantage

Amt: Ribe
Kommune: Brørup
Lokalitetsnr: 559120
Lokalitetstype: Ådal
Klassifikation:

Ejer:
Dækning: R3
UTM E: 498250
UTM N: 6151450
Beskrivelse: Jacob S. Andersen 11/98

Beskrivelse

Lokaliteten omfatter Holsted Ådal øst for Holsted, hvor åen løber i en stærkt markeret ådal, der har givet mulighed for anlæg af to vandmøller og et dambrug. Stilde Å er på sin nedre strækning meget slynget og løber hurtigt og der er etableret to dambrug. Hulkjær Plantage er en mindre blandskov, hvor der desuden er et bøgeparti ved Hulkjær. Vest for Hulkjær findes en del mosearealer med pilebuske langs åen.

Karakteristik

Ynglende bjergvipstjert og rastende vandstær.

Dækning

Nyere oplysninger om ynglefugle savnes.

Erhvervsudnyttelse

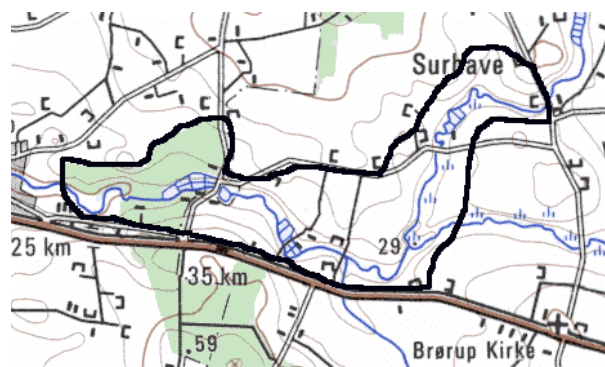
Flere dambrug.

Rekreativ udnyttelse

Ret besøgt område. En del af ådalen har værdi som nærrekreativt område for Holsted.

Optællere

Jan Sørensen m.fl.



Ynglefugle, antal par

	1980	1996
Gråand	2	
Duehøg	1	
Spurvehøg	1	
Musvåge	1	
Tårnfalk	1	
Grønbenet Rørhøne	6	
Gøg	1	
Natugle	1	
Natrav	1	
Isfugl	1	
Grønspætte	1	
Stor Flagspætte	3	
Bjergvipstjert	1	1
Rødstjert	1	
Misteldrossel	1	
Kærsanger	1	
Grå Fluesnapper	1	
Spætmejse	1	
Ravn	1	
Stillits	2	
Rørspurv	1	

Rastefugle, årligt maksimum

	1980	1993	1996
Lille Lappedykker	1	1	
Vandrikse	1		
Dobbeltbekkasin	3		
Svaleklire		3	
Hættemåge	100		
Isfugl	1	1	
Bjergvipstjert	3	2	6
Vandstær	4	1	1
Kornværling	10		



Stilde Plantage

Amt: Ribe
Kommune: Brørup
Lokalitetsnr: 559160
Lokalitetstype: Skov
Klassifikation:

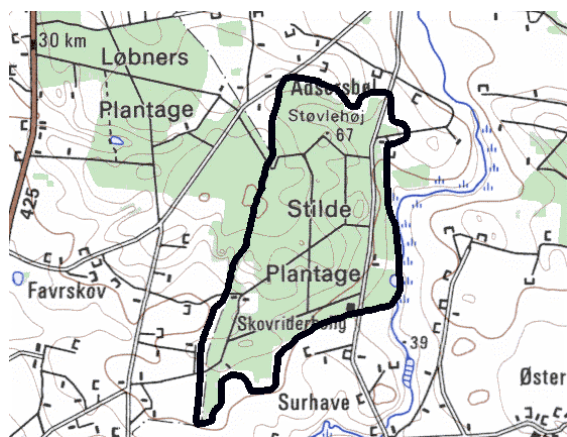
Ejer:
Dækning:
UTM E: 498600
UTM N: 6154600
Beskrivelse: Jacob S. Andersen 11/98

Beskrivelse

Plantage på ca. 350 ha, der overvejende består af høje og middelhøje nåletræer med enkelte småpartier af blandet løvskov. Grænser mod øst op til enge ved Stilde Å.

Dækning

Ingen nyere oplysninger.



Ynglefugle, antal par

	1980
Duehøg	1
Spurvehøg	4
Musvåge	1-2
Grønbenet Rørhøne	1
Vibe	1
Gøg	1
Skovhornugle	1
Stor Flagspætte	2
Bynkefugl	3
Misteldrossel	2
Træløber	4
Gråsiken	1
Lille Korsnæb	5
Kernebider	1
Rørspurv	1



Gerndrup Bøgeskov

Amt: Ribe
Kommune: Brørup
Lokalitetsnr: 559161
Lokalitetstype: Skov
Klassifikation:

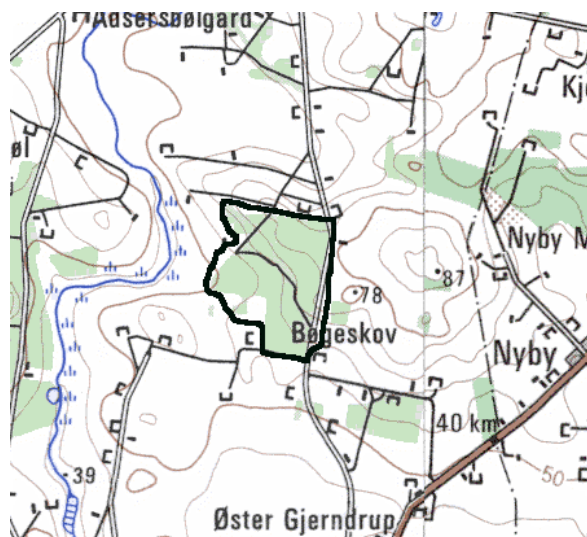
Ejer:
Dækning:
UTM E: 501100
UTM N: 6155000
Beskrivelse: Jacob S. Andersen 11/98

Beskrivelse

Skov på 65 ha, overvejende granplantage (51 ha) med nogle få strøg af blandet løvskov (14 ha).

Dækning

Ingen nyere oplysninger.



Ynglefugle, antal par

	1980
Duehøg	1-2
Spurvehøg	1-2
Musvåge	1
Ringdue	1
Jernspurv	1
Solsort	1
Sangdrossel	1
Misteldrossel	1
Løvsanger	1
Sortmejse	1
Musvit	1
Skovskade	1
Bogfinke	1



Brørup Langeskov

Amt: Ribe
Kommune: Brørup
Lokalitetsnr: 559260
Lokalitetstype: Skov, sø
Klassifikation:

Ejer:
Dækning:
UTM E: 501900
UTM N: 6147300
Beskrivelse: Jacob S. Andersen 11/98

Beskrivelse

Bynær plantage, der overvejende består af granskov med flere partier af bøg og andre løvtræer. Ret omfattende forstlig drift med savværk. En mindre sø findes i skoven.

Dækning

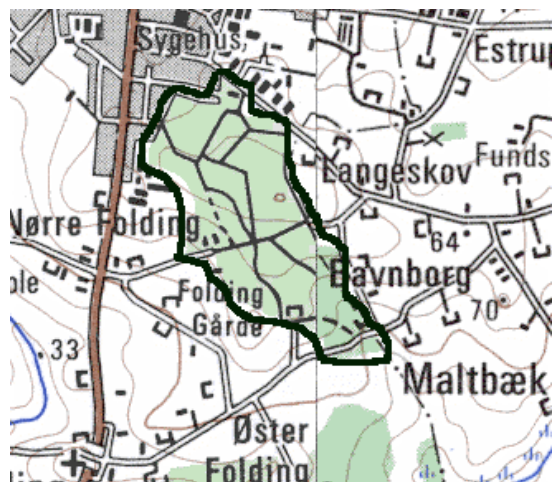
Ingen nyere oplysninger.

Erhvervsudnyttelse

Intensiv skovdrift. Savværk.

Rekreativ udnyttelse

Bynær skov.



Ynglefugle, antal par

	1980
Knopsvane	1
Gråand	1
Taffeland	1
Spurvehøg	3
Musvåge	1
Tårnfalk	1
Grønbenet Rørhøne	4
Blishøne	4
Natugle	1
Skovhornugle	2
Vendehals	1
Grønspætte	1
Stor Flagspætte	1
Misteldrossel	1
Kærsanger	1
Skovsanger	2
Broget Fluesnapper	2
Spætmejse	2
Træløber	3
Kernebider	3

Rastefugle, årligt maksimum

	1980
Skovsneppe	1
Sortspætte	1
Stor Tornskade	1
Ravn	2



Sønderskov

Amt: Ribe
Kommune: Brørup
Lokalitetsnr: 559261
Lokalitetstype: Skov
Klassifikation:

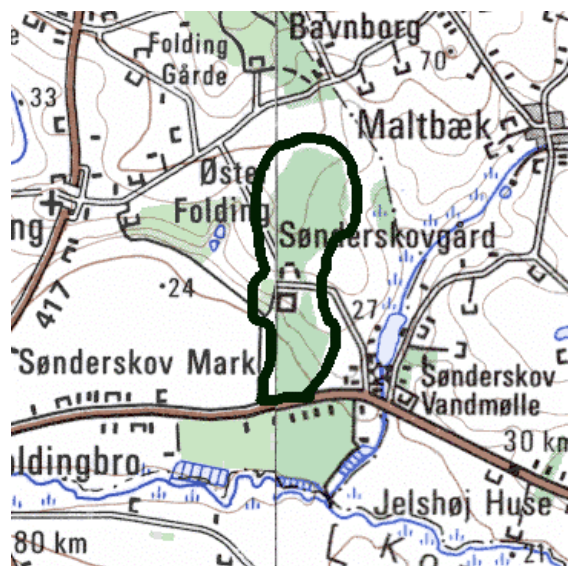
Ejer:
Dækning:
UTM E: 502500
UTM N: 6145250
Beskrivelse: Jacob S. Andersen 11/98

Beskrivelse

Overvejende bøge- og egeskov med indslag af nåletræer.

Dækning

Ingen nyere oplysninger.



Ynglefugle, antal par

	1980
Duehøg	1
Spurvehøg	3
Musvåge	2
Dobbeltbekkasin	1
Gøg	1
Natram	2
Grønspætte	1
Stor Flagspætte	2
Gul Vipstjert	1
Misteldrossel	1
Skovsanger	1
Broget Fluesnapper	1
Spætmejse	10
Ravn	1
Kernebider	3



Sønderskov Mølledam og Maltbæk

Amt: Ribe
Kommune: Brørup
Lokalitetsnr: 559280
Lokalitetstype: Sø
Klassifikation: V3

Ejer:
Dækning: Y2
UTM E: 503300
UTM N: 6145300
Beskrivelse: Jacob S. Andersen 11/98

Beskrivelse

Ret lavvandet, opstemmet sø med rørbræmme samt større rørskov i nordenden. Området gennemløbes af den ret forurenedede Maltbæk.

Karakteristik

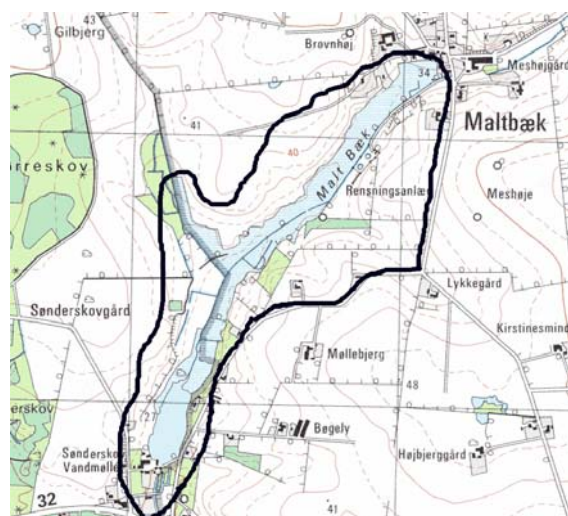
Ynglende dobbeltbekkasin. Rastende vandstær.

Beskyttelser

Området udgør den nordligste del af landskabsfredningen ved Kongeåen.

Optællere

Niels Knudsen m.fl.



Ynglefugle, antal par

	1975	1980	1993	1996
Lille Lappedykker		1		1
Knopsvane		1		
Gravand		1	2	
Gråand		2-3	8	
Spurvehøg		1		
Musvåge				1
Grønbenet Rørhøne		2-3		1
Blishøne		2-3	16	2-3
Vibe		1		2
Dobbeltbekkasin		3		1-2
Hættemåge		3		
Gøg		1		1
Isfugl		1		
Bjergvipstjert	1			
Bynkefugl				1
Græshoppesanger	1			
Kærsanger		1	2	
Pirol	1			
Rørspurv		2		

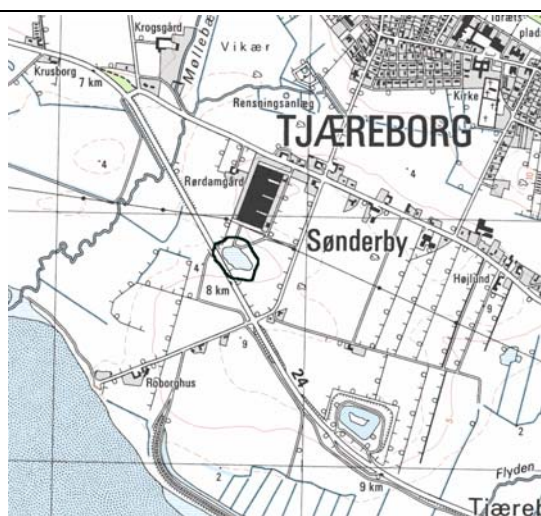
Rastefugle, årligt maksimum

	1980	1993	1996
Gråand	100		
Fiskeørn	1		
Grønbenet Rørhøne	30		
Bjergvipstjert	2		1
Vandstær	1	2	

Champignonsøen ved Tjæreborg

Amt: Ribe
Kommune: Esbjerg
Lokalitetsnr: 561007
Lokalitetstype: Sø, eng

Klassifikation: V3
Ejer:
Dækning: Y3
UTM E: 472700



Beskrivelse

Mindre, fugtigt engområde.

Karakteristik

Ynglende dobbeltbekkasin.

Dækning

Kun sporadiske oplysninger.

Optællere

Per B. Baden, Jan Sørensen.

Ynglefugle, antal par

	1993	1995
Gråand		1
Grønbenet Rørhøne		1
Strandskade		0-1
Dobbeltbekkasin	2	



Ny klæggrav ved Sneum Sluse (Allerup Enge)

Amt: Ribe
Kommune: Esbjerg
Lokalitetsnr: 561008
Lokalitetstype: Klæggrav
Klassifikation: K1, R1

Ejer:
Dækning: R3
UTM E: 475100
UTM N: 6143500
Beskrivelse: Jacob S. Andersen 11/98

Beskrivelse

Klæggrav omgivet af fugtige enge.

Karakteristik

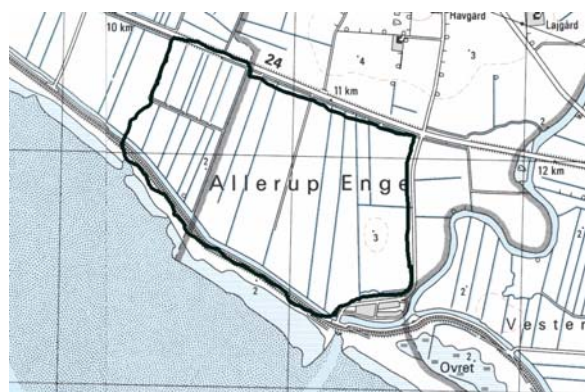
Store kolonier af hættemåge og klyde. Yngleforsøg af sorthovedet måge i 1996. Mange rastende vadefugle.

Beskyttelser

Diget med dets nærmeste omgivelser er fredet.

Optællere

Danmarks Miljøundersøgelser, Keld Bakken m.fl.



Ynglefugle, antal par

	1995	1996	1997
Klyde	117	187	170
Sorthovedet Måge		1	
Hættemåge			1.960
Sølvmåge			10

Rastefugle, årligt maksimum

	1993	1995	1996
Nordisk Lappedykker		1	
Sorthalset Lappedykker		2	2
Mørkbuget Knortegås		30	110
Gravand		110	25
Pibeand		20	150
Hvinand			140
Stor Skallesluger			6
Fjeldvåge			3
Dværgfalk		1	1
Klyde		99	110
Lille Præstekrave			2
Hjejle		85	2.000
Strandhjejle			50
Vibe	350	110	500
Islandsk Ryle		7	2
Sandløber			8
Dværgryle		55	100
Temmincksryle		2	2
Krumnæbbet Ryle		3	
Almindelig Ryle		3.000	5.000
Brushane	2	10	100
Lille Kobbersnepe			1.000
Lille Regnspove		55	23
Stor Regnspove		12	55
Sortklire		2	50
Rødben	1	4	300
Hvidklire		2	500
Stenvender		2	5
Odinshane		5	5
Sorthovedet Måge			3
Dværgmåge			2
Isfugl		1	
Gul Vipstjert		8	24
Gulhovedet Gul Vipstjert		2	1
Pungmejse		1	
Ravn			1
Stær	75	50	3.000



Solbjerg Plantage

Amt: Ribe
Kommune: Esbjerg
Lokalitetsnr: 561060
Lokalitetstype: Skov
Klassifikation:

Ejer:
Dækning:
UTM E: 473200
UTM N: 6149300
Beskrivelse: Jacob S. Andersen 11/98

Beskrivelse

Nåleskov af middelhøjde med mindre birke- og egekrat, omgivet af græsningsarealer og dyrkede jorder. Skoven grænser mod sydøst op til ret store grusgrave.

Dækning

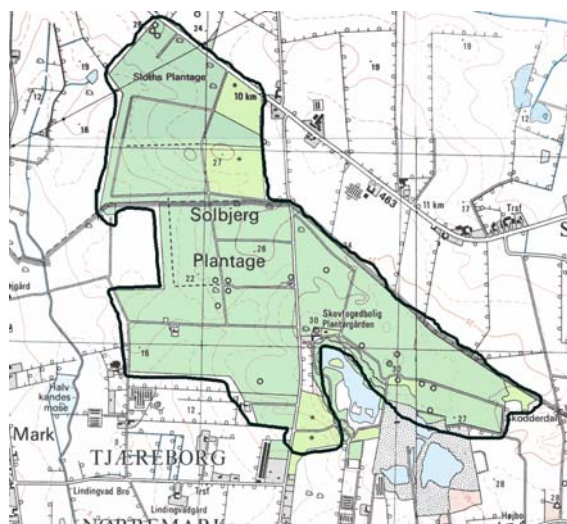
Ingen nyere oplysninger.

Rekreativ udnyttelse

Intensivt besøgt plantage.

Optællere

Michael B. Clausen.



Ynglefugle, antal par

	1980
Duehøg	1
Spurvehøg	2
Musvåge	2-3
Tårnfalk	1
Skovhornugle	1
Vendehals	1
Stor Flagspætte	1
Misteldrossel	3
Fuglekonge	1
Topmejse	1
Sortmejse	1
Blåmejse	1
Musvit	1
Pirol	0-1
Skovskade	4
Lille Korsnæb	1



Esbjerg Havn

Amt: Ribe
Kommune: Esbjerg
Lokalitetsnr: 561202
Lokalitetstype: Havn
Klassifikation: K2

Ejer:
Dækning: Y3, R2
UTM E: 464300
UTM N: 6147000
Beskrivelse: Jacob S. Andersen 11/98

Beskrivelse

Havneområde.

Karakteristik

God lokalitet for rastende måger, bl.a. ofte sjældnere arter som gråmåge og hvidvinget måge. Ynglende klyde, dværgerterne, toplærke og husrødstjert.

Optællere

Svend Rønne, Evald Munksgård, Niels Knudsen m.fl.



Ynglefugle, antal par

	1980	1993	1995	1997
Klyde			2	2
Havterne				5
Dværgerterne				3
Toplærke	5			
Husrødstjert	10-12			
Stenpikker	2	2		

Rastefugle, årligt maksimum

	1970	1980	1993	1994	1995	1996
Dværghmåge	40	16	1	1		
Hættemåge			150	40	500	60
Stormmåge			70	9	200	85
Sildemåge			5	1	2	1
Sølvmåge			250	500	2.000	4.000
Hvidvinget Måge			1		1	
Gråmåge		2	2	1	1	
Svartbag			35	115	200	91
Ride	25	20	150	3	2	
Toplærke		13	2	4	3	
Bjerglærke	4			13	3	
Skærpiber	13		1	5	4	1
Husrødstjert			10	10	6	2
Bjergirisk	220		45	150	150	60
Snespurv	50		40		3	



Novrup Grusgrav

Amt: Ribe
Kommune: Esbjerg
Lokalitetsnr: 561212
Lokalitetstype: Grusgrav
Klassifikation: V1?

Ejer:
Dækning: Y3
UTM E: 470150
UTM N: 6147200
Beskrivelse: Jacob S. Andersen 11/98

Beskrivelse

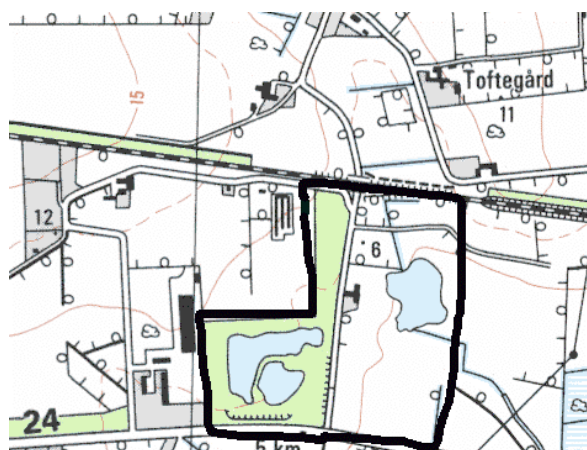
Søer i gammel grusgrav, hvis kanter nu er udjævnede og visse steder beplantede. Området er omgivet af landbrugsarealer.

Karakteristik

Ynglende vandfugle. Pungmejse set i yngletiden 1992 og 1995.

Dækning

Kun sporadiske observationer.



Rekreativ udnyttelse

Megen færdsel.

Ekskursionsmål

Velegnet; beliggende tæt på offentlig vej.

Optællere

Svend Rønnest, Evald Munksgård.

Ynglefugle, antal par

	1980	1992	1995
Lille Lappedykker	1		
Gråstrubet Lappedykker	1-2		
Knopsvane	1		
Gråand	2		
Grønbenet Rørhøne	2		
Blishøne	4-5		
Lille Præstekrave	1		
Stor Præstekrave	1		
Vibe	5		
Digesvale	+		
Pungmejse		0-1	0-1



Måde Enge

Amt: Ribe
Kommune: Esbjerg
Lokalitetsnr: 561240
Lokalitetstype: Eng
Klassifikation: K3, R1

Ejer:
Dækning: Y3, R2
UTM E: 470500
UTM N: 6146000
Beskrivelse: Jacob S. Andersen 11/98

Beskrivelse

Store, kreaturafgræssede marskenge med enkelte mere fugtige arealer. Området er ikke inddiget. Store slikvader ud for kysten.

Karakteristik

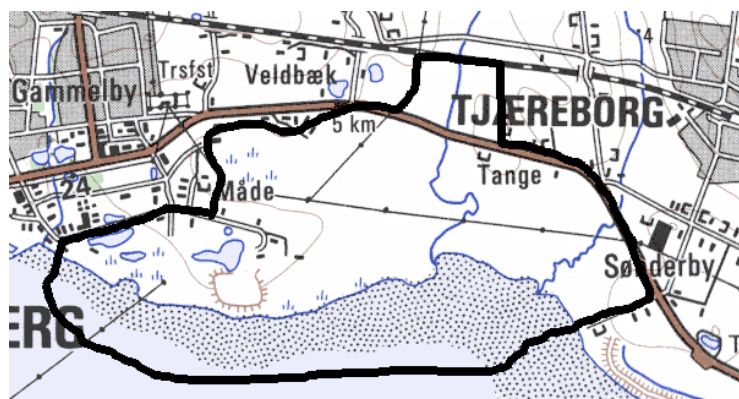
Pæne bestande af ynglende vadefugle. Mange rastende ande- og vadefugle.

Beskyttelser

Delvist omfattet af Natur- og Vildtreservat Vadehavet.

Optællere

Svend Rønnest, Evald Munksgård.



Tabel på næste side.



Måde Enge

Ynglefugle, antal par

	1970	1980	1995
Lille Lappedykker	0-1	1	
Toppet Lappedykker		2	
Gråstrubet Lappedykker		0-1	
Knopsvane		1	
Gravand		2	5
Gråand		8	2
Spidsand		0-1	
Skeand		1	
Tårnfalk		1	1
Agerhøne		3	1
Grønbenet Rørhøne		3	
Blishøne		3	
Strandskade	3	4	2
Klyde	1		
Stor Præstekrave	10	11	8
Vibe	1	25	17
Almindelig Ryle	2-4		
Dobbeltbekkasin			0-1
Stor Kobbersneppe	0-1		
Rødben	10	10	15
Dværgterne	20	0	
Toplærke		1	
Sanglærke		+	35
Engpiber		20	16
Gul Vipstjert		1	
Husrødstjert		1	
Rørsanger		4	
Rørspurv		2	3
Kornværting		2	

Tabel på næste side.



Måde Enge

Rastefugle, årligt maksimum

	1970	1980	1991	1992	1994	1995
Pibesvane	56					
Sangsvane	7	11				
Sædgås	120					
Kortnæbbet Gås	120	200				
Mørkbuget Knortegås	20				500	400
Gravand	1.500	2.000	7		80	125
Pibeand	300	600			90	
Krikand	50	25				
Gråand	500	250	39	4	100	3
Spidsand	100	30				
Atlingand	20					
Ederfugl	5.000					
Sortand	300					
Fløjlsand	38					
Hvinand	275	25			1	
Toppet Skallesluger	110	10				
Blå Kærhøg	1	1			1	
Hedehøg	1	1				
Dværgfalk	2	1				
Vandrefalk				1		
Trane		1				
Strandskade	250	30	12		120	65
Stor Præstekrave	100	200	18			
Hjejle	350	35		860	300	
Strandhjejle	500	21	5		20	50
Vibe	2.000	400	35		800	80
Islandsk Ryle	10		32		5	
Dværgryle	1		10		20	
Almindelig Ryle	10.000	3.000		17.000	400	350
Stor Kobbersneppe	9	1				
Lille Kobbersneppe	150	54			20	225
Stor Regnspove	400	15		4	50	40
Rødben	600	40	134		50	125
Stenvender	34		2			2
Mosehornugle		3				
Toplærke		1				
Bjerglærke	3	10				
Stor Tornskade	2					
Bjergirisk	175	250				
Laplandsværling	15	5				
Snespurv	100	125				
Kornværling		16				



Esbjerg-skovene

Amt: Ribe
Kommune: Esbjerg
Lokalitetsnr: 561260
Lokalitetstype: Skov
Klassifikation:

Ejer:
Dækning:
UTM E: 464600
UTM N: 6150000
Beskrivelse: Jacob S. Andersen 11/98

Beskrivelse

Bynært parkområde i Esbjerg med mindre partier af bland- og nåleskov samt græsplæner og småsøer.

Karakteristik

Ynglende skovfugle. Overvintringsplads for skovhornugle.

Dækning

Ingen nyere oplysninger om ynglefugle.

Rekreativ udnyttelse

Meget benyttet som rekreativt område for Esbjergs indbyggere.

Observatører

Per B. Baden, Svend Rønnest, Niels Knudsen.



Ynglefugle, antal par

	1970	1980	1993	1996
Knopsvane	1-2			
Gråand	20-30	30		
Spurvehøg	0-1	3		
Tårnfalk	1-4	3-4	1	
Agerhøne		2		
Grønbenet Rørhøne	5-10			
Blishøne	3-4			
Vibe	4-5	5		
Dobbeltbekkasin	1-3			
Gøg		2		
Kirkeugle	1			
Natugle	0-1			
Skovhornugle	6-7	2-3		
Grønspætte		2	1	
Stor Flagspætte	0-1	3		
Nattergal		2		
Rødstjert		6		
Bynkefugl		4		
Stenpikker		2		
Misteldrossel	3-5			
Græshoppesanger	0-3	1		
Kærsanger	2-3	4		
Rørsanger		1		
Skovsanger		4		
Broget Fluesnapper		3		
Træløber		2		
Korttået Træløber		0-1		
Pirol	0-2			
Råge				19
Gråsiken		8		
Lille Korsnæb		1		
Kernebider	1-6	5		
Rørspurv		4		

Rastefugle, årligt maksimum

	1980	1994	1995	1996
Fiskeørn		1		
Skovhornugle	25		16	11



Fovrfelt Sø

Amt: Ribe
Kommune: Esbjerg
Lokalitetsnr: 561280
Lokalitetstype: Sø
Klassifikation: V3

Ejer:
Dækning: Y3
UTM E: 433600
UTM N: 6149350
Beskrivelse: Jacob S. Andersen 11/98

Beskrivelse

Lille, næringsrig sø med kraftig rørvegetation i tidligere marskenge. Enkelte mindre løvkrat.

Karakteristik

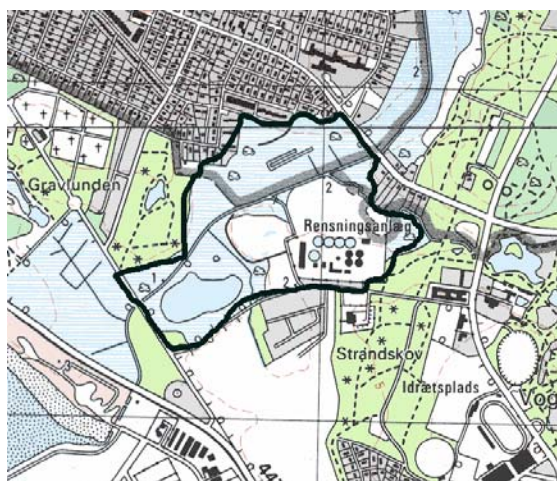
Ynglende gråstrubet lappedykker, krikand og rørhøg.

Dækning

Kun ufuldstændigt optalt.

Optællere

Svend Rønne, Michael S. Johansen, Niels Knudsen.



Ynglefugle, antal par

	1970	1980	1993	1994	1995
Lille Lappedykker	0-1	1-3	2		
Gråstrubet Lappedykker				1	1
Knopsvane	2-3	1		1	
Krikand		1		1	
Gråand	5-6	5-7	2		1
Atlingand	0-1				
Skeand	0-1	1		3	
Rørhøg					1
Agerhøne		2			
Fasan		3			
Vandrikse	1-2	1			
Grønbenet Rørhøne	15-25	10			3
Blishøne	5-8	8-12		1	2
Strandskade	0-1				
Vibe	5-7	1-3	2		
Dobbeltbekkasin	3-4	2			
Gøg		2			
Skovhornugle	1				
Sanglærke		5			
Engpiber		5			
Gulhovedet Gul Vipstjert		1-2			
Bynkefugl		1			
Sivsanger		2			
Kærsanger	1	2			
Rørspurv		10			



Vester Nebel Sø

Amt: Ribe
Kommune: Esbjerg
Lokalitetsnr: 561380
Lokalitetstype: Søer
Klassifikation: V4

Ejer:
Dækning: Y2
UTM E: 471500
UTM N: 6156150
Beskrivelse: Jacob S. Andersen 11/98

Beskrivelse

Tre mindre, gamle mergelgrave uden meget bredvegetation. Vandet er klart med grusbund. Hele området er omgivet af agerland og græsningsarealer.

Karakteristik

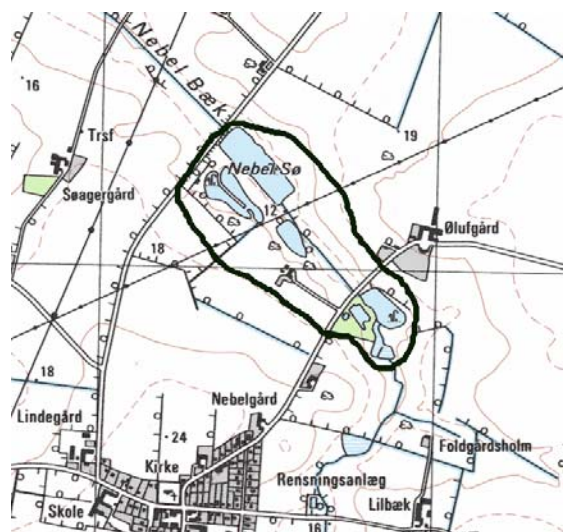
Ynglende vandfugle; kun almindelige arter.

Rekreativ udnyttelse

Meget lystfiskeri.

Optællere

Niels Knudsen.



Ynglefugle, antal par

	1980	1993
Knopsvane	1	2
Gravand		2
Gråand		2
Spurvehøg	1	
Agerhøne	1	
Grønbenet Rørhøne	1	
Blishøne		2
Gul Vipstjert	1	
Rørsanger	1	
Gråsiskan	3	
Rørspurv	2	



Hjerting Strand

Amt: Ribe
Kommune: Esbjerg
Lokalitetsnr: 561439
Lokalitetstype: Strand, vade
Klassifikation: K4, R2

Ejer:
Dækning: Y3, R2
UTM E: 459200
UTM N: 6153400
Beskrivelse: Jacob S. Andersen 11/98

Beskrivelse

Smal sandstrand og tidevandspåvirkede vadeflader.

Karakteristik

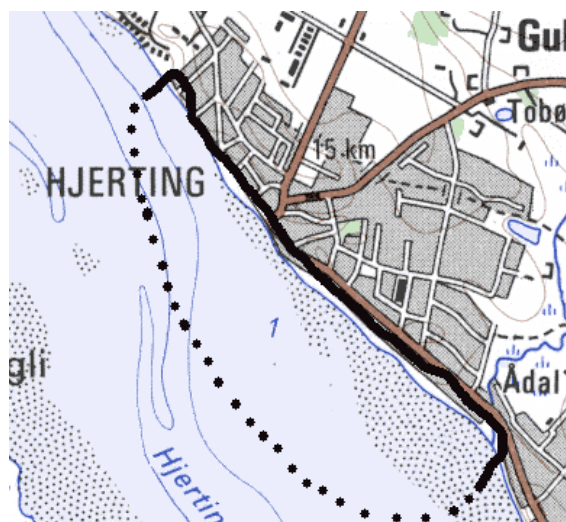
Mange rastende vadefugle og måger.

Beskyttelser

Søterritoriet er underlagt fredningsbestemmelserne for Natur- og Vildtreservat Vadehavet.

Optællere

Michael S. Johansen.



Rastefugle, årligt maksimum

	1992	1995	1996	1997
Skarv		33	600	
Mørkbuget Knortegås	41	160		
Ederfugl	4.000	1.500	3.345	2.500
Hvinand	4	150	205	162
Toppet Skallesluger		27	35	60
Stor Skallesluger		250	100	
Havørn			1	
Fjeldvåge			1	
Strandskade		2.300	2.020	522
Stor Præstekrave		4	39	6
Hjeje			200	
Strandhjeje		1	60	
Dværgryle			13	
Almindelig Ryle		5	207	
Lille Kobbersneppe		9	60	
Stor Regnspeve		3	21	50
Rødben		44	600	15
Stenvender		10	9	
Hættemåge		7.400	8.500	
Stormmåge		200	600	
Sølvmåge		400	1.000	200

Ynglefugle, antal par

	1995
Stor Præstekrave	2
Digesvale	45



Sædding Strand

Amt: Ribe
Kommune: Esbjerg
Lokalitetsnr: 561440
Lokalitetstype: Strand, vade
Klassifikation: V3, R1

Ejer:
Dækning: Y3, R2
UTM E: 411600
UTM N: 6150600
Beskrivelse: Jacob S. Andersen 11/98

Beskrivelse

Smal sandstrand og tidevandspåvirkede vadeflader. Afgrænses mod syd af Esbjerg Havn.

Karakteristik

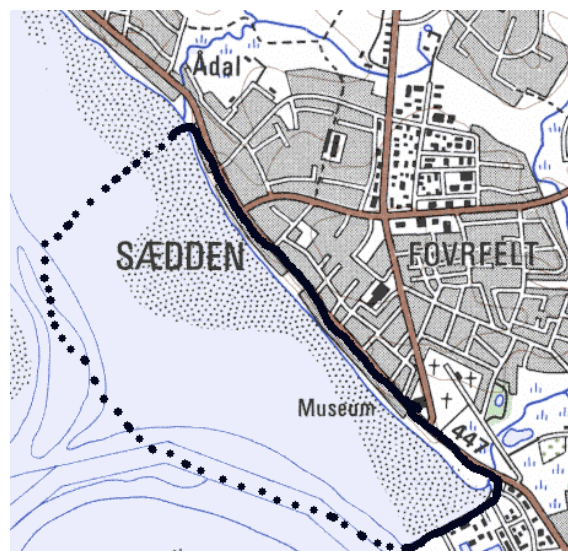
Ynglende gråstrubet lappedykker, krikand og stor tornskade. Mange rastende gæs, vadefugle og måger.

Beskyttelser

Søterritoriet er underlagt fredningsbestemmelserne for Natur- og Vildtreservat Vadehavet.

Optællere

Per B. Baden, Michael S. Johansen, Jan Sørensen.



Ynglefugle, antal par

	1992	1993	1994
Gråstrubet Lappedykker		1	
Krikand		1	
Stor Præstekrave		2	
Digesvale	146		
Stor Tornskade			1
Rørspurv		1	

Tabel på næste side.



Sædding Strand

Rastefugle, årligt maksimum

	1992	1993	1994	1995	1996
Pibesvane	6				
Sangsvane	6	25			
Kortnæbbet Gås		130			
Bramgås		120			
Knortegås	400	800	500	45	
Mørkbuget Knortegås			218	15	
Lysbuget Knortegås			7		
Gravand	14	30	300		
Gråand	85	180	147	125	180
Ederfugl	8.000	5.000	1.000	1.000	200
Stor Skallesluger		10	158		
Blå Kærhøg			2		
Fjeldvåge			2		
Vandrefalk	1				
Strandskade	607	300	10.000	1.600	79
Strandhjejle	62	50	30		
Almindelig Ryle	394	200	600	300	
Lille Kobbersneppe	39	44	536		
Lille Regnspove				14	
Stor Regnspove	14	28	28		
Rødben	71	130	619	400	112
Stenvender	18	6	6	6	13
Odinshane		2			
Storkjove		1			
Hættemåge	1.004	2.950	3.500	2.000	26
Stormmåge	154	634	595		90
Sølvmåge	288	1.000	200	100	20
Svartbag	38	40	490	3	2
Ride	1	278			
Snespurv	10				



Sædding Ådal

Amt: Ribe
Kommune: Esbjerg
Lokalitetsnr: 561441
Lokalitetstype: Eng
Klassifikation: V4

Ejer:
Dækning: Y1
UTM E: 461200
UTM N: 6152700
Beskrivelse: Jacob S. Andersen 11/98

Beskrivelse

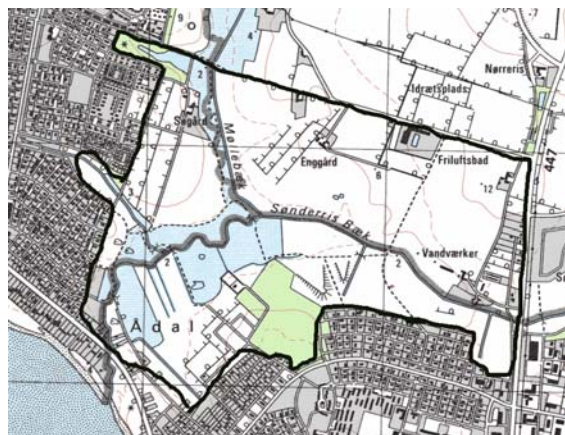
Eng omkring Møllebæk og Sønderris Bæk.

Karakteristik

Ynglende engfugle.

Optællere

Per B. Baden.



Ynglefugle, antal par

	1993	1994	1996
Gravand		1	
Gråand		4	
Agerhøne		1	
Grønbenet Rørhøne		1	
Blishøne		2	
Vibe		5	3
Rødben		1-2	2
Gøg		1	
Sanglærke		5	
Engpiber		1	
Græshoppesanger	1		
Sivsanger	3		
Kærsanger		3	
Rørsanger	1		
Rørspurv	1	1	

Rastefugle, årligt maksimum

	1993	1994	1996
Silkehejre			2
Gråand	45	15	15
Atlingand			2



Guldager Plantage

Amt: Ribe
Kommune: Esbjerg
Lokalitetsnr: 561464
Lokalitetstype: Skov
Klassifikation: S4

Ejer:
Dækning: Y3
UTM E: 464800
UTM N: 6156000
Beskrivelse: Jacob S. Andersen 11/98

Beskrivelse

Nåleskov på fugtige hedearaler. Mindre løvskovspartier hist og her. Intensiv forstlig drift.

Karakteristik

Ynglende rovfugle og ravn.

Dækning

Ufuldstændigt optalt i undersøgelsesperioden.

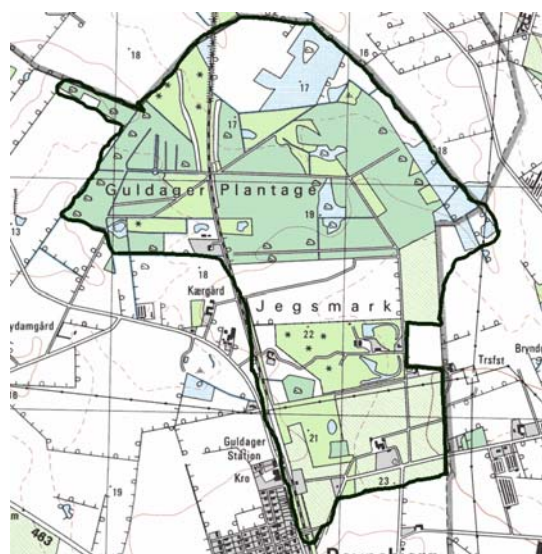
Rekreativ udnyttelse

Intensivt besøgt plantage. I plantagen findes en skolestue for Esbjerg Kommunes skolevæsen.

Optællere

Per B. Baden.

Ynglefugle, antal par



	1980	1992	1994
Gråand	3		
Duehøg	1		
Spurvehøg	1		
Musvåge	1	1	1
Tårnfalk	2		1
Agerhøne	2		
Vibe	1		
Gøg	2		
Skovhornugle	3		
Vendehals	1		
Grønspætte	1		
Stor Flagspætte	2		1
Engpiber	20		
Rødstjert	7		
Stenpikker	1		
Sjagger	0-1		
Misteldrossel	2	2	1
Skovsanger	6		
Grå Fluesnapper	1		1
Broget Fluesnapper	1		
Ravn		1	
Gråsiskan	4		3
Rørspurv	1		
Kornværling	6		



Guldager Mølledam

Amt: Ribe
Kommune: Esbjerg
Lokalitetsnr: 561480
Lokalitetstype: Sø
Klassifikation: V4

Ejer: Esbjerg Kommune
Dækning: Y2, R2
UTM E: 461800
UTM N: 6153850
Beskrivelse: Jacob S. Andersen 11/98

Beskrivelse

Smuk mølledam omgivet af græsningsarealer samt en mindre lund (rød-el) og lidt rørsump.

Karakteristik

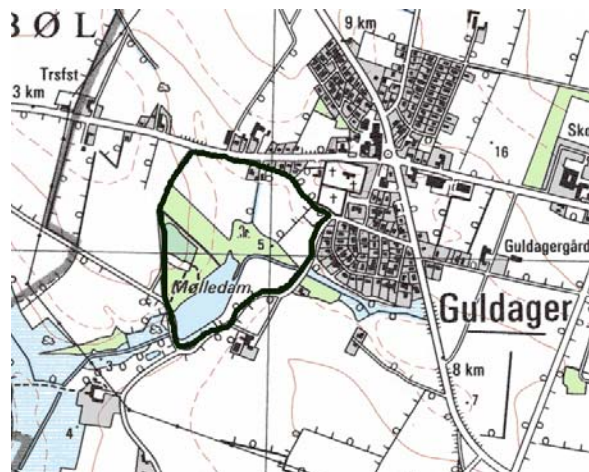
Ynglende vandfugle; kun almindelige arter.

Rekreativ udnyttelse

Meget færdsel.

Optællere

Michael S. Johansen, Per B. Baden.



Tabel på næste side.



Guldager Mølledam

Ynglefugle, antal par

	1970	1980	1993	1994	1995
Lille Lappedykker	1	1			
Toppet Lappedykker			2	1	
Knopsvane	1	1	2	1	1
Gravand	1	1			
Krikand		0-1			
Gråand	3	6	2	2	3
Atlingand	0-1				
Skeand		1			
Tårnfalk		1			
Agerhøne		1			
Grønbenet Rørhøne	5-6	2	2		
Blishøne	1-2	7	4	1	
Vibe	1-2	3	2	2	
Dobbeltbekkasin		1			
Gøg		1			
Kirkeugle	1	1			
Stor Flagspætte		1			
Sanglærke		2			
Rødstjert		1			
Bynkefugl		1			
Sivsanger		2			
Kærsanger		2			
Rørsanger				1	
Gråsiken		1			
Rørspurv		4			
Kornværbling		3			

Rastefugle, årligt maksimum

	1970	1980	1992	1993	1994	1995	1996
Lille Lappedykker	10	9	1	7		1	
Krikand	65	10	65	46	50	40	10
Gråand	50	30	105	200	75	40	25
Blå Kærhøg						1	
Fjeldvåge				1			
Vandrikse		2	3	1			



Marbæk Plantage

Amt: Ribe
Kommune: Esbjerg
Lokalitetsnr: 561560
Lokalitetstype: Skov
Klassifikation: S3

Ejer:
Dækning: Y1
UTM E: 457200
UTM N: 6158000
Beskrivelse: Jacob S. Andersen 11/98

Beskrivelse

Granplantage af middelhøjde med dyrkede jorder og hede mellem de enkelte plantageafsnit. Terrænet er forholdsvis kuperet med undtagelse af engarealet, hvor Marbæk-søerne (lokalitet nr. 561580) er etableret.

Karakteristik

Mange ynglende rovfugle, bl.a. duehøg.

Beskyttelser

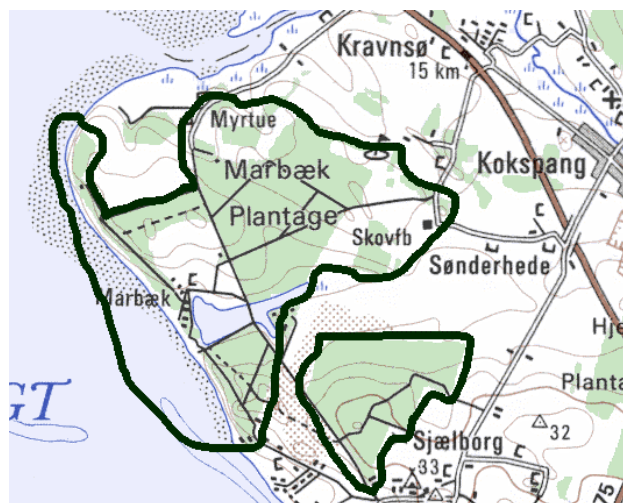
Den vestlige del af plantagen (Myrtue) er landskabsfredet, og den centrale del er underlagt en historisk fredning.

Rekreativ udnyttelse

Megen færdsel; plantagen er den næstmest besøgte i Ribe Amt.

Optællere

Per B. Baden.



Ynglefugle, antal par

	1980	1994	1995
Lille Lappedykker			1
Knopsvane			1
Gravand			2
Gråand			2-3
Duehøg	1		1
Spurvehøg	2	1	2
Musvåge	1-2	1-3	3
Tårnfalk	3-4		
Agerhøne			4
Blishøne			1
Vibe			7
Gøg		1	2
Skovhornugle	2-3		1
Natrav	2-3		
Vendehals	1		
Grønspætte		0-1	
Stor Flagspætte		1	
Sanglærke	15		20
Skovpiber		7	10
Rødstjert	2-3		2
Bynkefugl			2
Misteldrossel	2		10
Rørsanger			1
Broget Fluesnapper	2		
Topmejs		4	25
Rødrygget Tornskade	1		1
Gråsiken	20		10
Lille Korsnæb	10		10
Stor Korsnæb	0-1		



Marbæk-søerne

Amt: Ribe
Kommune: Esbjerg
Lokalitetsnr: 561580
Lokalitetstype: Søer
Klassifikation: V3

Ejer:
Dækning: Y1
UTM E: 457000
UTM N: 6157150
Beskrivelse: Jacob S. Andersen 11/98

Beskrivelse

3 søer beliggende i Marbæk Plantage adskilt af lave dæmninger. Søerne er anlagt i perioden 1976-80 ved opstemning af bækken, der løber gennem de lave engarealer i Marbæk Plantage. Den østligste sø er omgivet af ret fugtige enge, den mellemste af skov og hede, mens den vestligste er omgivet af kreaturafgræssede enge.

Karakteristik

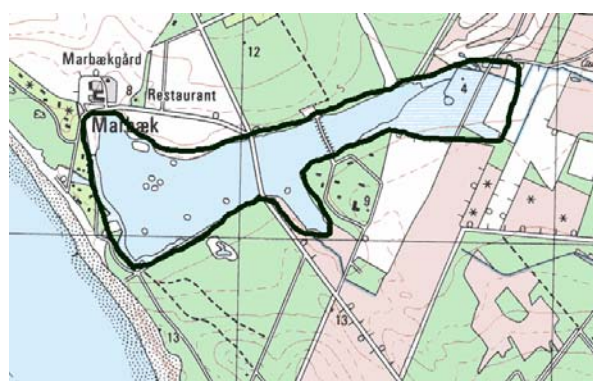
Hættemågekoloni. Pæn bestand af toppet lappedykker.

Beskyttelser

Fiskeri og sejlads på søerne er forbudt.

Optællere

Per B. Baden, Keld Bakken, Niels Knudsen, Michael S. Johansen.



Ynglefugle, antal par

	1980	1993	1994	1995	1997
Lille Lappedykker	1-2				
Toppet Lappedykker	2	4	4	5	
Gråstrubet Lappedykker	0-1				
Knopsvane	2	2	1	1	
Gravand	2				
Krikand	2				
Gråand	10	4	4	1	
Skeand	1		1		
Grønbenet Rørhøne	3				
Blishøne	5-10	6	4	2-4	
Strandskade	3	2	3	6-7	
Vibe	5				
Dobbeltbekkasin	1				
Rødben	3				
Hættemåge			175	150	302
Stormmåge		4	2	2	14
Sølvmåge		2	1-2	1-2	1
Fjordterne			2-3	1	
Rørsanger	2		12		
Rørspurv	5				



Rindby Strand

Amt: Ribe
Kommune: Fanø
Lokalitetsnr: 563006 (563240)
Lokalitetstype: Strand, sump
Klassifikation: R1

Ejer:
Dækning: R3
UTM E: 463350
UTM N: 6136000
Beskrivelse: Jacob S. Andersen 12/98

Beskrivelse

Området begrænses mod nord af opkørslen til Vesterhavsbadet og mod syd af Fanø Klitplantage. 2-300 m bred, bar sandstrand.

Karakteristik

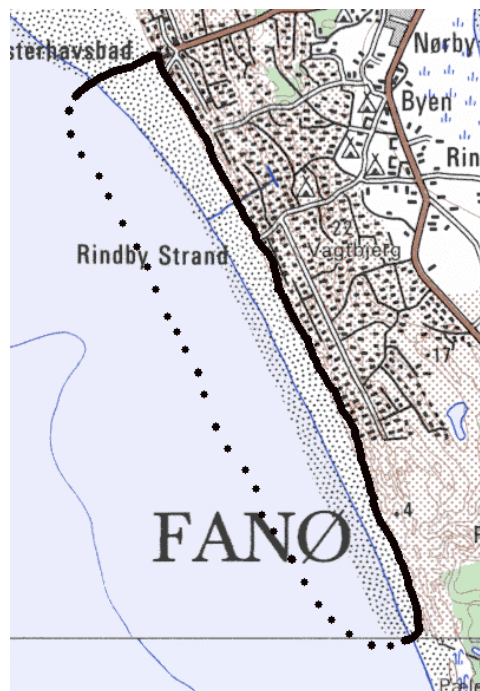
Vigtig lokalitet for rastende vadefugle og måger. Af international betydning for sandløber.

Dækning

Nyere ynglefugletal savnes. Tallene fra 1980 inkluderer også stranden og kystklitsumpen mod syd til opkørslen til Sønderho.

Optællere

Svend Rønnest.



Ynglefugle, antal par

	1980
Gravand	3
Krikand	1
Gråand	8
Rørhøg	1-2
Hedehøg	1-3
Vandrikse	5
Grønbenet Rørhøne	3
Blishøne	2
Strandskade	5
Stor Præstekrave	20
Hvidbrystet Præstekrave	0-1
Vibe	2
Dobbeltbekkasin	20
Rødben	10
Gøg	5
Græshoppesanger	2-5
Sivsanger	20
Rørsanger	5
Drosselrørsanger	0-1
Rørspurv	25

Tabel på næste side.



Rindby Strand

Rastefugle, årligt maksimum

	1980	1989	1992	1993	1994
Gråstrubet Lappedykker			2		
Rørdrum			1		
Lysbuget Knortegås		3			
Krikand	15		3		
Gråand	25				
Skeand	5				
Rørhøg	5		3		
Blå Kærhøg	4				
Hedehøg	5				
Fjeldvåge	5		1		1
Dværgfalk	1				
Vandrikse	5				
Plettet Rørvagtel	1				
Blishøne	5				
Strandskade	5.000	2.000	100	7	800
Stor Præstekrave	50		30		
Hvidbrystet Præstekrave	2				
Hjejle	300				
Strandhjejle	10		2		125
Islandsk Ryle	10			22	3.500
Sandløber	1.000	250	300	1	2.000
Dværgryle	5				
Sortgrå Ryle	1				
Almindelig Ryle	2.000	75	300	2	1.500
Dobbeltbekkasin	50		10		
Lille Kobbersneppe	500	400	6		25
Stor Regnspove	20				
Rødben	5	300			
Stenvender	50	2	5	25	500
Hættemåge	1.000			20	2
Stormmåge	2.000	2.500		3.000	15
Sildemåge	50				
Sølvmåge	10.000	5.000		1.500	1.500
Hvidvinget Måge	1				
Gråmåge	2				
Svartbag	200	500		5	10
Ride	25				1
Splitterne	300				
Fjordterne	100				
Havterne	1.000				
Mosehornugle	1				
Bjergirisk	25				
Snespurv	200	56	25	150	300



Fanø Nordspids

Amt: Ribe
Kommune: Fanø
Lokalitetsnr: 563009, 563007, 563008
Lokalitetstype: Strandeng
Klassifikation: K1

Ejer:
Dækning: Y2, R3
UTM E: 461000
UTM N: 6147300
Beskrivelse: Jacob S. Andersen 11/98

Beskrivelse

Fanø Nordspids (lok. nr. 563009) og Grønningen (563008) er en stor, kreaturafræsset strandeng, klit- og klithedeterræn med en smal bræmme strandenskyst langs den vestlige del. Mod nord vader, slikpræget i øst og mere sandet i vest. Mod havet i den vestlige del ligger højsandet Søren Jessens Sand (lok. nr. 563007), hvis areal med tiden er øget betydeligt. Nord for Nordby ligger den lille ø Pakhusbanke.

Karakteristik

Grønningen og Søren Jessens Sand rummer store bestande af klyde, hvidbrystet præstekrave og dværgterne.

Dækning

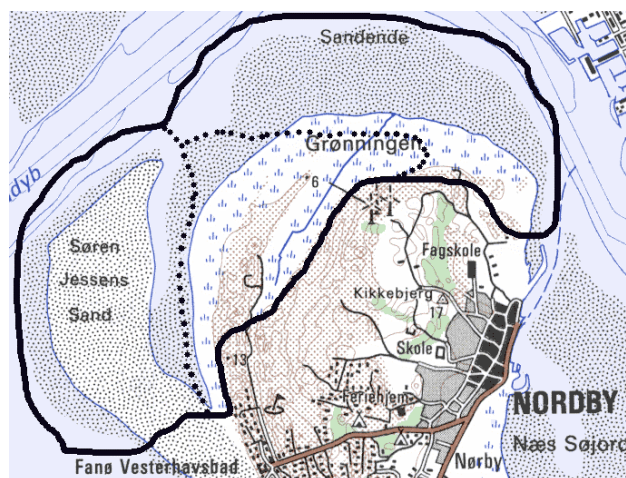
Kun enkelte arter af ynglefugle talt op. Dækkende optællinger af rastefugle mangler.

Beskyttelser

Landskabsfredning under Naturfredningsloven.

Optællere

Kim Fischer, Ole Thorup.



Tabel på næste side.



Fanø Nordspids

Ynglefugle, antal par

	1970	1980	1996	1997
Gravand	7-8	15		
Krikand	0-1	4		
Gråand	1	5		
Spidsand		1		
Atlingand	1-2			
Skeand		1		
Ederfugl	2-3	0-3		
Toppet Skallesluger		1		
Hedehøg		0-1		
Tårnfalk	1	2		
Agerhøne		4		
Vandrikse	1			
Strandskade	20	150	31	32
Klyde	5-15	35	19	48
Stor Præstekrave	30-35	35	16	34
Hvidbr. Præstekrave	18-19	5-18	16	16
Vibe	20-25	250	20	29
Almindelig Ryle	5-10	3-5		6
Brushane	10-20	8-15		
Dobbeltbekkasin	4-6	30		
Stor Regnspe	3-4	5-7		
Rødben	20-25	250		38
Stormmåge	5-10	20-30		8
Sølvmåge	1	1-2		
Fjordterne		15		
Havterne	15-20	130-150		41
Dværgterne	20-30	17-22	52	78
Gøg		1		
Skovhornugle		1-2		
Mosehornugle		0-1		
Markpiber	0-4			
Bynkefugl	0-1	0-1		
Stenpikker		1		
Gråsiskan	5-15	1		
Lille Korsnæb		1		
Rørspurv		1		

Rastefugle, årligt maksimum

	1970	1980	1990
Knortegås	100	3.500	
Gravand	300	1.500	
Pibeand	2.000	1.000	
Krikand	50	200	
Gråand	200	100	
Rød Glente		1	
Blå Kærhøg	1	3	
Hedehøg	1	1	
Fjeldvåge	1	3	
Fiskeørn		1	
Dværgfalk	1	2	
Vandrefalk		1	1
Grønbenet Rørhøne		2	
Strandskade	2.000	7.000	3.000
Stor Præstekrave	200	250	
Hvidbrystet Præstekrave	150		
Pomeransfugl		1	
Hjejle	500	1.000	100
Strandhjejle	70	200	
Vibe	400	450	300
Islandsk Ryle	500	2.000	
Sandløber	100	500	
Dværgryle		160	
Almindelig Ryle	10.000	30.000	1.000
Enkeltbekkasin		6	
Dobbeltbekkasin	150	80	
Lille Kobbersneppe	2.200	2.000	100
Stor Regnspe		300	
Rødben	300	1.000	
Hvidklire		50	
Stenvender		35	
Splitterne		200	
Fjordterne		100	
Havterne		500	
Mosehornugle		2	
Bjerglærke		25	
Stær		5.000	
Laplandsværpling		20	
Snespurv		150	



Slunden og klitheden ml. Rindby Strand og Fanø Klitplantage

Amt: Ribe
Kommune: Fanø
Lokalitetsnr: 563115
Lokalitetstype: Klitsump
Klassifikation: V2

Ejer:
Dækning: Y3
UTM E: 462000
UTM N: 6139800
Beskrivelse: Jacob S. Andersen 12/98

Beskrivelse

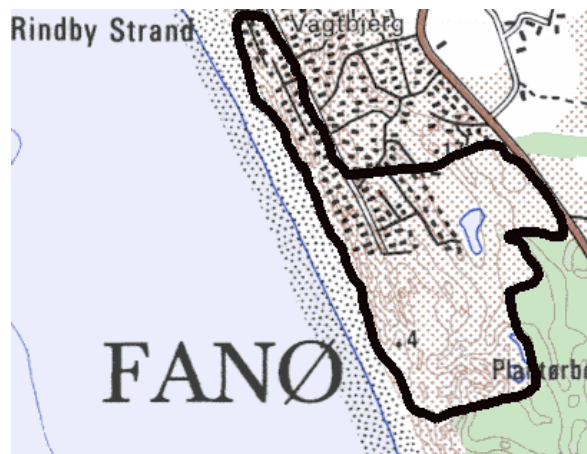
Kuperet terræn med klitsumpe i de fleste klitlavninger samt enkelte mindre søer med tagrørsbevoksninger. Største sø ca. 2 ha. I nordlige del er der sommerhuse og et par smålunde, til dels med løvskov. Enkelte flade hedestrøg.

Karakteristik

Stor bestand af gråstrubet lappedykker og huldue. Ynglende grågås og mulig ynglende rørdrum. Lille mågekoloni.

Optællere

Niels Knudsen, Henning Simonsen, Marco Brodde.



Ynglefugle, antal par

	1980	1993	1994
Lille Lappedykker	3-4		
Gråstrubet Lappedykker		8	10
Rørdrum	0-1	0-1	
Knopsvane			2
Grågås			1
Gravand	2-3		
Krikand	0-1		
Gråand		2	
Atlingand	0-1		
Skeand	1		
Rørhøg	1		
Spurvehøg	1		
Vandrikse	1		
Grønbenet Rørhøne	1		
Blishøne	5-6		
Dobbeltbekkasin	10		
Stor Regnspeve	1		
Tinksmed	0-1		
Hættemåge	5-25	20	
Stormmåge		4	
Huldue		6	
Gøg	1		
Skovhornugle	1		
Rødstjert	1		
Stenpikker	1		
Græshoppesanger	0-1		
Sivsanger	1		
Rørsanger	1		
Gråsiken	1		
Rørspurv	1		
Kornværling	1		



Halen samt enge og vade syd for Nordby

Amt: Ribe
Kommune: Fanø
Lokalitetsnr: 563141
Lokalitetstype: Eng, vade
Klassifikation: R1

Ejer:
Dækning: R3
UTM E: 464500
UTM N: 6143500
Beskrivelse: Jacob S. Andersen 12/98

Beskrivelse

Kreaturafgræssede enge og lavvandet bugt syd for Nordby. Engene er våde ved Skideneng og Fogdens Eng på Halens østkyst. Ellers hede og klitter med klitsumpe og mindre røskove samt vade mellem Nordby og Halen og mod øst.

Karakteristik

Store tal af rastende hjejle og alm. ryle.

Dækning

Kun sporadiske oplysninger.

Beskyttelser

Det omgivende Vadehav har status som Natur- og Vildtreservat med enkelte færdselsrestriktioner. Nordvestlige del af Halen er landskabsfredet (26 ha).

Rekreativ udnyttelse

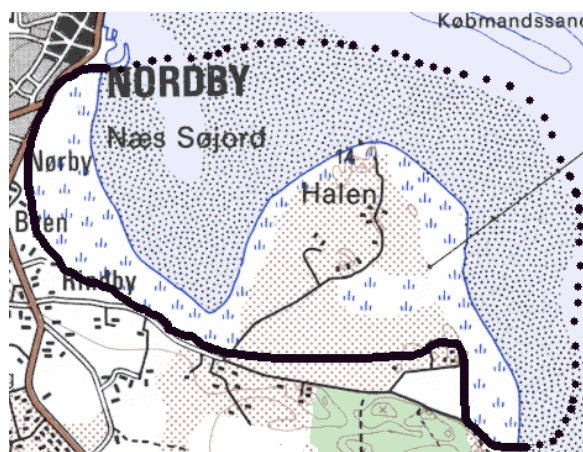
Jagt.

Optællere

Niels Knudsen.

Ynglefugle, antal par

	1980
Gravand	3-4
Krikand	1
Gråand	3-4
Ederfugl	1
Blå Kærhøg	0-1
Hedehøg	0-1
Tårnfalk	1
Blishøne	4
Strandskade	2-3
Vibe	20-25
Dobbeltbekkasin	5-10
Stor Regnspove	2-3
Rødben	10
Hættemåge	5
Stormmåge	1
Sandterne	0-1
Gøg	1
Bynkefugl	1
Stenpikker	1
Rørsanger	1
Kornværpling	1



Tabel på næste side.



Halen samt enge og vade syd for Nordby

Rastefugle, årligt maksimum

	1980	1992	1993	1995
Rørdrum		1		
Knopsvane	25			
Pibesvane	50			
Sangsvane	15			
Knortegås	3.500			110
Gravand	2.000	30		170
Pibeand	4.000			90
Gråand	500			
Ederfugl	3.500			
Hvinand	75	23		
Stor Skallesluger	15			
Rørhøg	1	6		
Blå Kærhøg	3			
Hedehøg	1	1		
Fjeldvåge	3			
Fiskeørn	1			
Aftenfalk		1		
Dværgfalk	2			
Blishøne	5			
Strandskade	400	10		6
Stor Præstekrave	50			
Hvidbrystet Præstekrave	2			
Hjejle	2.000		9.000	260
Strandhjejle	20			
Vibe	200			
Islandsk Ryle			300	
Krumnæbbet Ryle	5			
Almindelig Ryle	5.000	100	19.000	600
Brushane	15			
Dobbeltbekkasin	25			
Lille Kobbersneppe	200		150	
Lille Regnspove	25	1	2	
Stor Regnspove	50	50	7	6
Rødben	250		15	3
Hvidklire	250	30	10	
Svaleklire	10			
Tinksmed	10			
Hættemåge	1.000			
Stormmåge	1.000			
Sølvmåge	1.000			
Svartbag	100			
Mosehornugle	1			
Stor Tornskade	1			
Stær	200		3.000	
Bjergirisk	50			



Albuebugt og engene syd for

Amt: Ribe
Kommune: Fanø
Lokalitetsnr: 563241
Lokalitetstype: Strandeng, vade
Klassifikation: R1

Ejer:
Dækning: R3
UTM E: 465500
UTM N: 6138300
Beskrivelse: Jacob S. Andersen 12/98

Beskrivelse

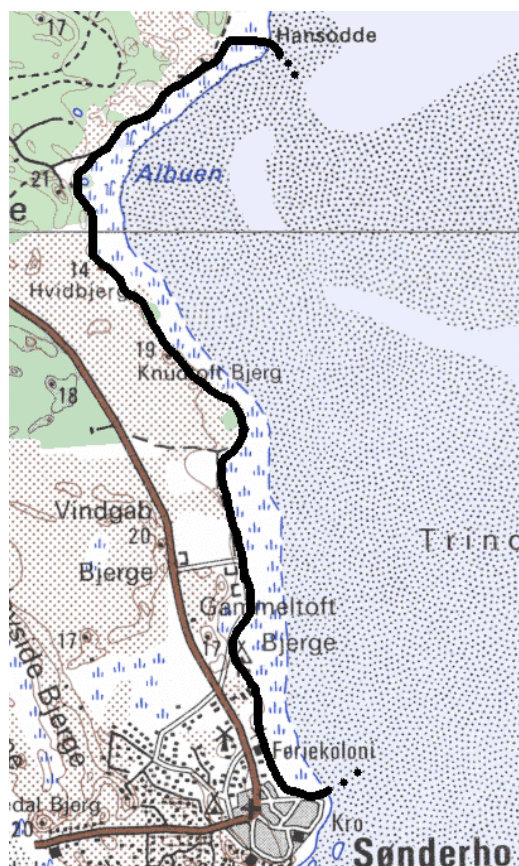
En ret smal bræmme af marskeng mellem slikvader og klithede. En mindre del kreaturafgræsset, resten rørskov. 3 fuglekøjer med smålunde og kunstige søer i den nordlige del og mod syd et højsand, Trinden, som er under tilgroning.

Karakteristik

Rastende knortegås.

Dækning

Ingen nyere oplysninger.



Ynglefugle, antal par

	1980
Gråand	4-6
Atlingand	1
Ederfugl	3
Spurvehøg	1
Tårnfalk	1
Vandrikse	3-4
Plettet Rørvagtel	0-1
Grønbenet Rørhøne	8-10
Blishøne	2
Strandskade	6
Klyde	5-15
Vibe	10
Dobbeltbekkasin	12-15
Rødben	8
Ringdue	1
Gøg	1
Skovhornugle	0-1
Stenpikker	1
Rørsanger	5-10
Rørspurv	1
Kornværling	2

Tabel på næste side.



Albuebugt og engene syd for

Rastefugle, årligt maksimum

	1980	1992	1994
Toppet Lappedykker	10		
Knopsvane	10		
Pibesvane	30		
Sangsvane	10		
Sædgås	10		
Grågås	50		
Knortegås	5.000	1.800	
Gravand	4.000		
Pibeand	5.500		
Krikand	1.000		
Gråand	2.000		
Atlingand	500		
Skeand	25		
Ederfugl	2.000		
Hvinand	50		
Rørhøg	3	2	
Blå Kærhøg	2		
Hedehøg	3		
Fjeldvåge	4		
Fiskeørn	1		
Dværgfalk	3		
Vandrefalk	1		
Strandskade	3.500		
Hjejle	200		
Strandhjejle	1.000		
Vibe	100		
Islandsk Ryle	40		
Almindelig Ryle	10.000		
Dobbeltbekkasin	50		
Lille Kobbersneppe	5.000		9
Lille Regnspove	150		
Stor Regnspove	500		
Rødben	1.000		
Hvidklire	150		
Stenvender	10		
Sølvmåge	2.500		
Svartbag	50		
Mosehornugle	1		
Skægmejse			2
Stor Tornskade	2		
Stær	10.000		
Snespurv	25		25



Fanø Sydspids

Amt: Ribe
Kommune: Fanø
Lokalitetsnr: 563242
Lokalitetstype: Strand
Klassifikation: K1, R1

Ejer:
Dækning: Y3, R3
UTM E: 466300
UTM N: 6132800
Beskrivelse: Jacob S. Andersen 12/98

Beskrivelse

Sandstrand, strandeng og klit. Begrænses mod nord af Sønderho Strandvej og en vej øst for møllen, ellers af havet og vader. Kuperet klitteræn og sumpede hedestrøg bag de sine steder ret høje havklitter. Sandstranden langs sydkysten er 50-100 m bred med strandsump i den vestlige del. Mod øst sker der en stadig tilgroning af højvandsrasteplasserne Fuglsand og Keldsand, som har frembragt ynglelokalitet for strand-engsfugle de senere år. Mod syd Peter Meyers Sand, Galgerev og -dyb.

Karakteristik

Sandene rummer store kolonier af klyde samt hav- og dværgterne. Meget vigtigt område for rastende ande- og vadefugle. Af international betydning for strandhøjle og lille kobbersneppe.

Dækning

Dækkende optællinger af ynglefugle savnes. Tallene fra 1997 omfatter kun højsandene Peter Meyers Sand, Keldsand og Trinden.

Beskyttelser

Vadehavet har status som Natur- og Vildtreservat med enkelte færdselsrestriktioner.

Optællere

Kim Fischer, Svend Rønnest.



Tabel på næste side.



Fanø Sydspids

Ynglefugle, antal par

	1970	1980	1997
Lille Lappedykker	0-1		
Grågå	0-1		
Gravand	15	2-3	
Krikand	2-4		
Gråand	25	2-4	
Spidsand	0-2		
Atlingand	1-5		
Ederfugl	4	16	120
Hedehøg	2		
Spurvehøg	0-1		
Musvåge	1-2		
Tårnfalk	5		
Vandrikse	3		
Plettet Rørvagtel	0-2		
Grønbenet Rørhøne	5	1	
Blishøne	5	2	
Strandskade	10	20-30	
Klyde	0-1	30	109
Stor Præstekrave	5	13	
Hvidbrystet Præstekrave	7	5-6	0
Vibe	45	10-12	
Dobbeltbekkasin	55	8	
Stor Kobbersneppe	0-1		
Stor Regnspeve	8		
Rødben	43	18	
Hættemåge		1-5	3
Stormmåge		3	13
Sølvmåge		20	
Havterne	2	2	305
Dværgterne	5	20-30	27
Gøg		5	
Skovhornugle	1		
Sanglærke		5-10	
Gul Vipstjert		1	
Bynkefugl	1		
Stenpikker		5	
Misteldrossel	1		
Græshoppesanger	1		
Sivsanger		2	
Rørsanger		6	
Rødrygget Tornskade	1		
Rørspurv		12	

Rastefugle, årligt maksimum

	1970	1980	1990	1992
Knopsvane		10		2
Grågå		10		4
Knortegå	1	5.000		150
Gravand	800	4.500		100
Pibeand	15.000	5.000		
Krikand	1.000	500		50
Gråand	800	600		10
Spidsand	50	150		4
Skeand	50	10		
Ederfugl		15.000	5.000	
Sortand		1.000		
Havørn			1	
Blå Kærhøg		3		
Fjeldvåge		3		
Vandrefalk		1	1	
Strandskade	1.000	10.000	3.000	3.000
Klyde				30
Stor Præstekrave		750		2
Hvidbr. Præstekrave		10		
Hjejle		500		1
Strandhjejle		2.000		3.000
Vibe		50		1
Islandsk Ryle		1.500		
Sandløber		1.500		
Almindelig Ryle	15.000	40.000		100
Dobbeltbekkasin		50		
Lille Kobbersneppe	3.000	10.000		17.000
Lille Regnspeve	300	500		
Stor Regnspeve		2.500		
Sortklire	10			
Rødben	300	1.500	100	
Hvidklire	50	450		
Stenvender		300		
Hættemåge		2.000		20
Stormmåge		5.000		
Sølvmåge		20.000		
Svartbag		200		40
Ride		100		
Splitterne		500		
Fjordterne		200		
Havterne		500		15
Bjerglærke		10		
Stær		10.000		120
Bjergirisk		300		10
Snespurv		75		



Fanø Klitplantage

Amt: Ribe
Kommune: Fanø
Lokalitetsnr: 563260
Lokalitetstype: Skov
Klassifikation:

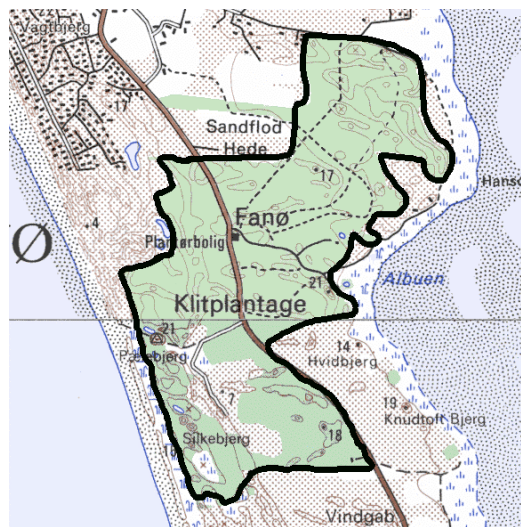
Ejer:
Dækning:
UTM E: 464000
UTM N: 6139500
Beskrivelse: Jacob S. Andersen 12/98

Beskrivelse

Plantage, der hovedsagelig består af bjergfy (over 2/3), men også af rødgran i middelhøjde og enkelte indslag af østrigsk fyr. Ved plantørboligen er der lidt løvskov. Plantagen står på kuperet klitterræn i den vestlige del, hvor der også er en del mindre søer. Den østlige del står på tidligere hedestrøg, hvoraf Sandflod Hede er en ubevokset strimmel i plantagens nordøstlige udkant. Syd for klitten Pælebjerg i den vestlige del findes et område med klithede.

Dækning

Ingen nyere oplysninger.



Rastefugle, årligt maksimum

	1980
Havørn	6
Hedehøg	1
Blå Kærhøg	4
Fjeldvåge	4

Ynglefugle, antal par

	1980
Gravand	5
Krikand	2
Gråand	5
Skeand	1
Duehøg	1
Spurvehøg	2-3
Musvåge	1
Tårnfalk	6-8
Agerhøne	1
Vandrikse	2
Grønbenet Rørhøne	10
Blishøne	10
Vibe	3
Dobbeltbekkasin	5-6
Stor Regnspøve	1
Gøg	4
Skovhornugle	4-5
Natravn	2
Vendehals	2
Stor Flagspætte	+
Rødstjert	2
Stenpikker	+
Misteldrossel	1-2
Sivsanger	1
Rørsanger	1
Skovsanger	1-2
Grå Fluesnapper	1
Broget Fluesnapper	5
Rødrygget Tornskade	1-2
Grønsisken	+
Gråsisken	+
Lille Korsnæb	+
Rørspurv	4



Hjortlund Hede og Sø

Amt: Ribe
Kommune: Grindsted
Lokalitetsnr: 565115
Lokalitetstype: Hede, sø
Klassifikation: H1, V3, R2

Ejer:
Dækning: Y1, R1
UTM E: 501800
UTM N: 6183000
Beskrivelse: Jacob S. Andersen 11/98

Beskrivelse

Sandet og jævn hede med en mindre sø og sump i den østlige del. I den sydlige del ligger den tidligere Hjortlund Mose med mindre, fugtige og vandfyldte tørveskær og -grave, hvoraf én er omdannet til andedam. Hjortlund Sø, der ligger i vestenden af heden, er meget lavvandet og omgivet af star- og sivbræmme samt mindre røransamlinger.

Karakteristik

Ynglende tinksmed, stor regnspove og gråstrubet lappedykker. Lille hættemågekoloni. Rastende svaner og vadefugle.

Beskyttelser

En historisk fredning på 5 ha umiddelbart nord for søen forhindrer beplantning og bebyggelse.

Ekskursionsmål

Denne vigtige og smukke hedelokalitet er velegnet som ekskursionsmål.

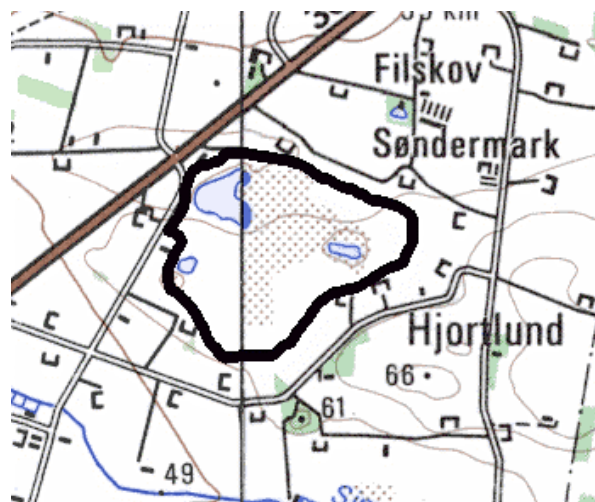
Tabel på næste side.

Beskyttelsesbehov

Området bør fredes og plejes med henblik på at bevare det rige fugleliv.

Optællere

Kurt Christensen.





Hjortlund Hede og Sø

Ynglefugle, antal par

	1980	1994	1995	1996
Lille Lappedykker	1			
Gråstrubet Lappedykker	3	1	1-2	
Gravand	2	1-2		1
Krikand	2			
Gråand		1-2	10	3-4
Musvåge			1	
Tårnfalk			1	
Vandrikse	2			
Grønbenet Rørhøne	2			
Blishøne	5	1-2	4-6	
Vibe		1	2-4	1
Dobbeltbekkasin	2		1-3	
Stor Regnspove	1		1-3	1
Rødben	1			
Hvidklire			1	
Tinksmed	1	1	1-2	
Hættemåge	10		36	
Gøg		1	1	
Sanglærke	+	1	4	
Skovpiber	+	1	1	
Bynkefugl	+			
Rørspurv	+	1	2-4	1

Rastefugle, årligt maksimum

	1980	1994	1995	1996
Sorthalset Lappedykker	1		2	
Pibesvane			18	
Sangsvane		1	30	4
Krikand	75	18	44	7
Atlingand			4	
Blå Kærhøg		2	1	1
Dværgfalk	1		1	
Vandrefalk		1		
Hjejle	25		200	3
Vibe	125	13	27	39
Enkeltbekkasin			4	2
Dobbeltbekkasin	10	29	32	13
Tinksmed	20	4	39	4
Hættemåge	1	165	800	1.500
Gul Vipstjert			104	
Bjergvipstjert				1
Stor Tornskade	1			
Ravn		2	4	2
Stær		550	400	120
Grønirisk		100	150	137
Tornirisk		140	200	38
Gråsiken			126	



Grindsted Plantage

Amt: Ribe
Kommune: Grindsted
Lokalitetsnr: 565263
Lokalitetstype: Skov
Klassifikation:

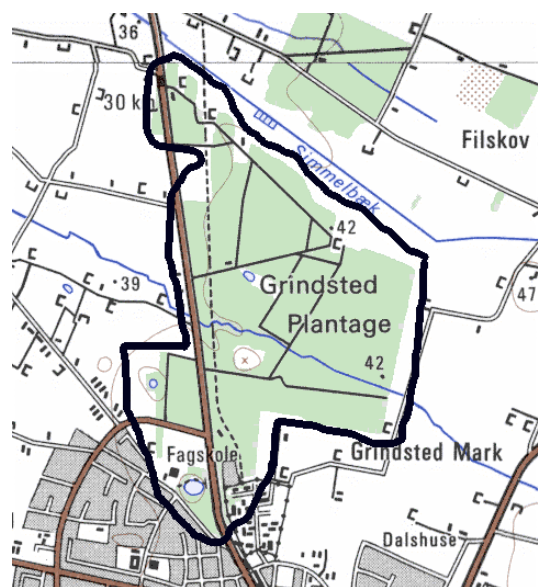
Ejer:
Dækning:
UTM E: 495900
UTM N: 6182000
Beskrivelse: Jacob S. Andersen 11/98

Beskrivelse

Stor, bynær granplantage med højskov og bevoksninger i middelhøjde samt mindre arealer med bjergfyr. Indeholder desuden en mindre, fugtig hede og Tranesø, der er en parkagtig, lille sø i plantagens sydlige del. I den vestlige del findes en tidligere tørvegrav, Høgmosen.

Karakteristik

God plantagelokalitet.



Dækning

Ingen nyere oplysninger.

Rekreativ udnyttelse

Nærrekreativt område for Grindsted.

Ekskursionsmål

God ekskursionslokalitet.

Ynglefugle, antal par

	1980
Duehøg	1
Spurvehøg	1-2
Musvåge	2
Tårnfalk	1
Skovhornugle	1
Grønspætte	1
Stor Flagspætte	+
Misteldrossel	+
Rørsanger	+
Gråsiken	+
Lille Korsnæb	+

Rastefugle, årligt maksimum

	1980
Mosehornugle	4
Stor Tornskade	1



Utoft Plantage

Amt: Ribe
Kommune: Grindsted
Lokalitetsnr: 565265
Lokalitetstype: Skov
Klassifikation:

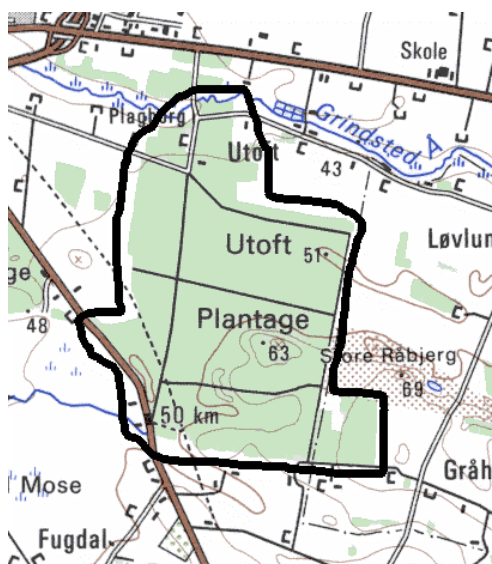
Ejer:
Dækning:
UTM E: 498900
UTM N: 6176700
Beskrivelse: Jacob S. Andersen 11/98

Beskrivelse

Granplantage i vekslende højde med indslag af mindre lysninger i ret sandet terræn. Få og små hedepletter syd og vest for plantagen.

Dækning

Ingen nyere oplysninger.



Ynglefugle, antal par

	1970	1980
Duehøg		1
Spurvehøg		2
Musvåge		3
Tårnfalk		1
Tinksmed	2-3	
Skovhornugle		3
Grønspætte		1
Stor Flagspætte		1
Hedelærke		2
Bynkefugl	1	
Misteldrossel		1
Gråsiken		1
Lille Korsnæb		2



Urup Mose

Amt: Ribe
Kommune: Grindsted
Lokalitetsnr: 565280
Lokalitetstype: Mose
Klassifikation: V1

Ejer:
Dækning: Y3
UTM E: 488000
UTM N: 6183500
Beskrivelse: Jacob S. Andersen 11/98

Beskrivelse

Stor mose med 5-10 tørvegrave, hvoraf enkelte er store med fri vandflade. De øvrige er overgroede med hængesæk. De vandfyldte tørvegrave er dels nærmest vegetationsløse, golde og dybe, dels stærkt tilgroede med dunhammer og siv, dels lavvandede med star og kæruld. Desuden findes spredte pilebuske og flere krat i et stærkt sumpet og ufremkommeligt terræn. Mosen fremstår som en stærkt varieret lokalitet.

Karakteristik

Hættemågekoloni, ynglende sorthalset lappedykker og trolldand.

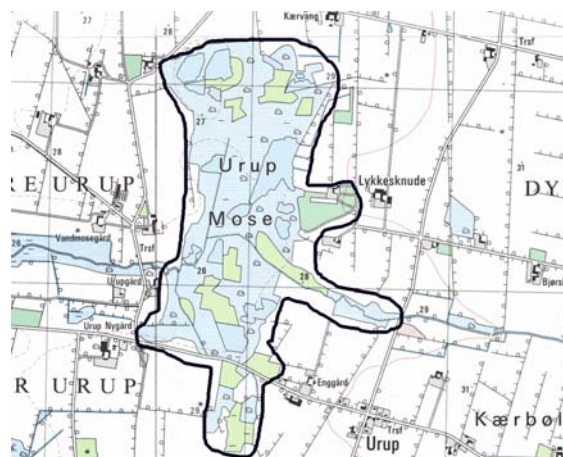
Dækning

Kun sporadiske oplysninger.

Beskyttelsesbehov

Lokaliteten bør fredes.

Tabel på næste side.





Urup Mose

Ynglefugle, antal par

	1970	1980	1993	1994	1995
Lille Lappedykker	1	2			
Gråstrubet Lappedykker		2			
Sorthalset Lappedykker			1		1-2
Knopsvane	3	3	1		
Gravand	3	7		1	
Krikand	1	1			
Gråand	10	15			
Troldand		1	1		
Rørhøg		0-1			
Hedehøg	0-1	0-1			
Spurvehøg		1			
Tårnfalk		1			
Urfugl	0-1				
Grønbenet Rørhøne	4	5			
Blishøne	10	7			
Vibe	6	6			
Dobbeltbekkasin	5	4			
Rødben		1			
Tinksmed	1-2	1			
Hættemåge	110	100			+
Gøg		2			
Mosehornugle	0-1				
Skovpiber		2			
Bynkefugl		3			
Græshoppesanger	2	2			
Sivsanger		2			
Rørsanger		13			
Gråsiskan		6			
Rørspurv		8			
Kornværbling		4			

Rastefugle, årligt maksimum

	1980	1992	1993	1994	1995
Sorthalset Lappedykker		5	4	1	4
Sangsvane		4			
Blå Kærhøg	1				
Fjeldvåge			1		
Fiskeørn	1				



Grindsted Eng sø

Amt: Ribe
Kommune: Grindsted
Lokalitetsnr: 565283
Lokalitetstype: Sø
Klassifikation: V4, R3

Ejer:
Dækning: Y2, R2
UTM E: 493000
UTM N: 6179450
Beskrivelse: Jacob S. Andersen 11/98

Beskrivelse

Kunstig sø uden stabil vegetation. Søen er skabt ved opdæmning af Grindsted Å og er omgivet af stianlæg, haver og plantage. Ingen eller lave græsser, dog visse steder omgivet af rørgræs.

Karakteristik

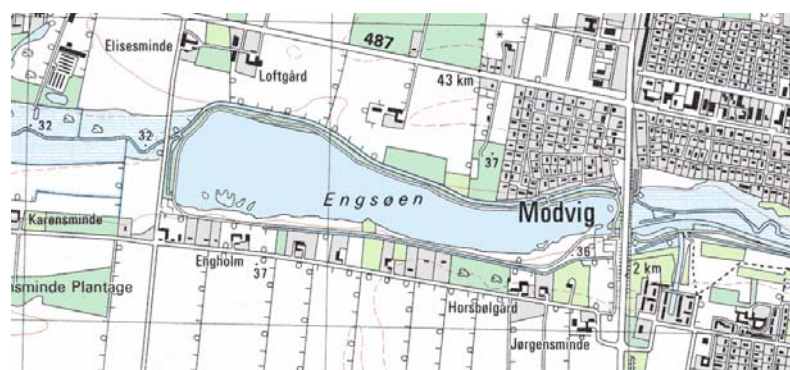
Ynglende og rastende andefugle.

Ynglefugle, antal par

	1980	1995
Toppet Lappedykker	1	
Knopsvane		1
Gråand	+	14
Troldand	2	
Grønbenet Rørhøne	1	1-2
Blishøne	1	1-2
Isfugl	1	
Gul Vipstjert		1

Rastefugle, årligt maksimum

	1980	1995	1996
Lille Lappedykker	113	1	
Toppet Lappedykker	1	10	1
Nordisk Lappedykker			1
Sorthalset Lappedykker		2	
Sangsvane		6	15
Krikand	10	8	22
Gråand	250	71	128
Taffeland	107		
Troldand	125	22	10
Hvinand	42	2	21
Stor Skallesluger	22	9	33
Fiskeørn		1	
Vibe	450		
Mudderklire		30	1
Stormmåge	1.985	1.500	26
Sølvmåge	595	200	300
Isfugl		2	1
Bjergvipstjert		2	
Vandstær	1	3	2





Baldersbæk Plantage

Amt: Ribe
Kommune: Grindsted, Brørup
Lokalitetsnr: 565361
Lokalitetstype: Skov
Klassifikation: S4

Ejer:
Dækning: Y3
UTM E: 493700
UTM N: 6166100
Beskrivelse: Jacob S. Andersen 11/98

Beskrivelse

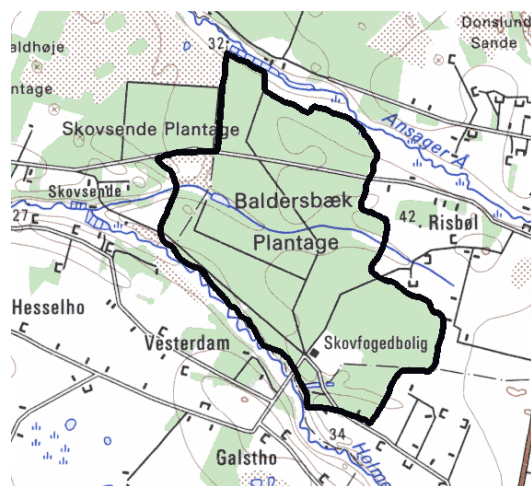
Højstammet nåletræsplantage med enkelte mindre grupper af løvtræer. Omfatter desuden et mindre hedeareal på ca. 15 ha samt en kunstig sø ved Langmose Bæk.

Karakteristik

Ynglende skovfugle. Området rummede ved de tidligere lokalitetsregistreringer pæne rovfuglebestande.

Dækning

Kun sporadiske oplysninger.



Ynglefugle, antal par

	1970	1980	1995
Gråand	1		1-2
Duehøg	1	2	
Spurvehøg		3-4	
Musvåge	2-3	3	
Tårnfalk	1		
Grønbenet Rørhøne	1		
Vibe			1-2
Dobbeltbekkasin		1	
Skovhornugle		2	
Natrav	1		
Isfugl	0-1		
Vendehals	1	1	
Grønspætte	1		1-2
Stor Flagspætte	1	1	1
Rødstjert		+	
Bynkefugl		1	
Misteldrossel		1	
Rødrygget Tornskade	1	2	
Grønsisken		1	
Lille Korsnæb	1	1	
Kernebider	1		



Gyttegårds Plantage

Amt: Ribe
Kommune: Grindsted
Lokalitetsnr: 565362
Lokalitetstype: Skov
Klassifikation:

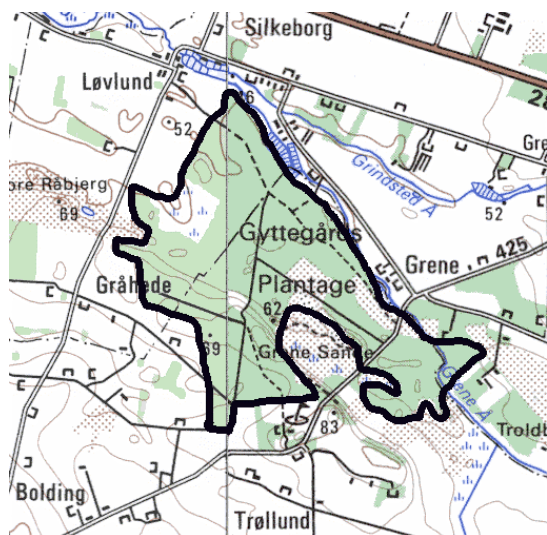
Ejer:
Dækning:
UTM E: 502200
UTM N: 6175800
Beskrivelse: Jacob S. Andersen 11/98

Beskrivelse

Granplantage på stærkt sandede arealer. Vekslede højde med en del bjergfyrd og lave områder. Lidt hedemose i den vestlige del af plantagen.

Dækning

Ingen nyere oplysninger.



Ynglefugle, antal par

	1980
Duehøg	1
Spurvehøg	2
Musvåge	2
Vendehals	1-2
Grønspætte	1
Stor Flagspætte	1
Hedelærke	2
Misteldrossel	1
Rødrygget Tornskade	4-5
Gråsiskan	1

Rastefugle, årligt maksimum

	1993
Sortspætte	1



Sønder Omme Plantage

Amt: Ribe
Kommune: Grindsted
Lokalitetsnr: 565560
Lokalitetstype: Skov
Klassifikation:

Ejer:
Dækning:
UTM E: 490000
UTM N: 6187000
Beskrivelse: Jacob S. Andersen 11/98

Beskrivelse

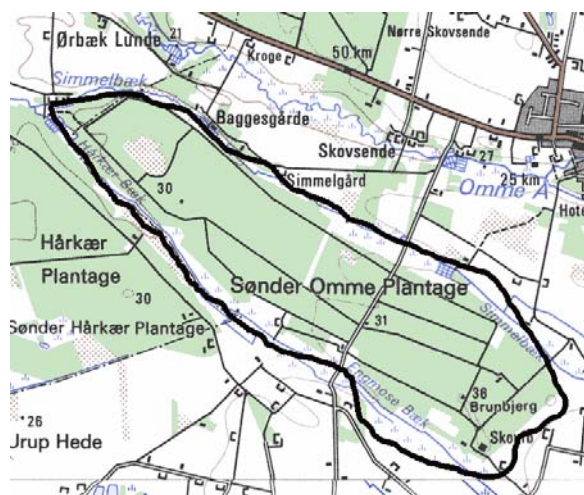
Meget stor (823 ha), højstammet og middelhøj plantage, bestående overvejende af gran, men også med store partier af bjergfyr (ca. 150 ha). Små beplantninger af blandede løvtræer (13 ha). I nordvestdelen ligger en ca. 50 ha stor hedemose.

Karakteristik

God lokalitet med flere fåtallige arter.

Dækning

Ingen nyere oplysninger.



Ynglefugle, antal par

	1980
Lille Lappedykker	1
Duehøg	1
Spurvehøg	1
Musvåge	2
Lille Præstekrave	1-2
Natravn	1
Grønspætte	2
Stor Flagspætte	1
Misteldrossel	1
Rødrygget Tornskade	1

Rastefugle, årligt maksimum

	1993
Sortspætte	1



Skovsende Plantage

Amt: Ribe
Kommune: Grindsted
Lokalitetsnr: 565561
Lokalitetstype: Skov
Klassifikation:

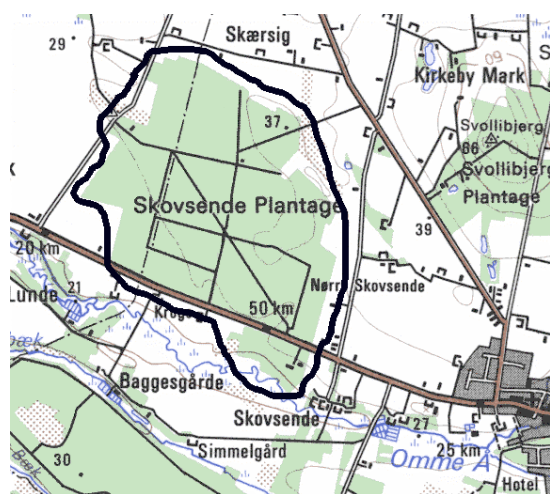
Ejer:
Dækning:
UTM E: 490000
UTM N: 6190200
Beskrivelse: Jacob S. Andersen 11/98

Beskrivelse

Højstammet granplantage på 367 ha med mindre partier af bjergfyr.

Dækning

Ingen nyere oplysninger.



Ynglefugle, antal par

	1980
Duehøg	1
Spurvehøg	1
Natram	2
Grønspætte	2
Sortspætte	0-1
Stor Flagspætte	+
Lille Korsnæb	+



Holme Å fra Starup til Karlsgårde Sø

Amt: Ribe
Kommune: Helle
Lokalitetsnr: 567005
Lokalitetstype: Å
Klassifikation: S3

Ejer:
Dækning: Y2
UTM E: 478000
UTM N: 6168200
Beskrivelse: Jacob S. Andersen 11/98

Beskrivelse

Enge langs Holme Å fra Starup og til åen løber sammen med Varde Å. Enkelte dambrug.

Optællere

Per B. Baden, Jan Sørensen.

Karakteristik

Fiskehejrekoloni.



Ynglefugle, antal par

	1996
Fiskehejre	10-12
Musvåge	1
Stor Flagspætte	1
Bjergvipstjert	1
Grå Fluesnapper	3
Spætmejse	1

Rastefugle, årligt maksimum

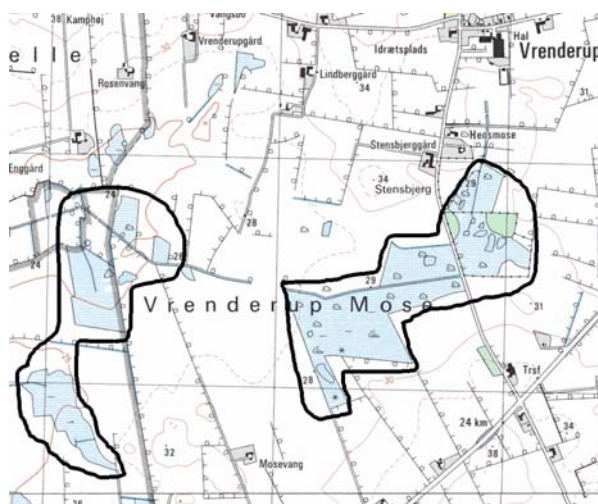
	1992
Vandstær	1



Vrenderup Mose

Amt: Ribe
Kommune: Helle
Lokalitetsnr: 567180
Lokalitetstype: Mose
Klassifikation: V4

Ejer:
Dækning: Y2
UTM E: 482500
UTM N: 6162450
Beskrivelse: Jacob S. Andersen 11/98



Beskrivelse

Størstedelen af området er et tørt græs- og buskterræn med mindre tørveskær uden fri vandflade og med spredte bevoksninger af pil og birk. Mosen er delt i to områder af opdyrket jord. Den østlige og største del er udpræget tør, mens den vestlige indeholder to mindre, lavvandede søer, der kun er lidt tilgroede. Skonager Lilleå har sit udspring i mosen.

Karakteristik

Tidligere yngleplads for krikand, vandrikse, dobbeltbekkasin og hættemåge. Disse arter er tilsyneladende forsvundet nu.

Dækning

Kun sporadiske oplysninger.

Optællere

Jan Sørensen.

Ynglefugle, antal par

	1980	1993
Gravand	1	
Krikand	1	
Gråand	4	
Vandrikse	1	
Grønbenet Rørhøne	1	

Dobbeltbekkasin	1	
Rødben	1	
Hættemåge	50	
Bynkefugl	1	
Misteldrossel		1
Græshoppesanger	6	
Gråsiskan		2
Rørspurv		3





Fladsø

Amt: Ribe
Kommune: Helle
Lokalitetsnr: 567181
Lokalitetstype: Sø
Klassifikation:

Ejer:
Dækning:
UTM E: 484500
UTM N: 6162000
Beskrivelse: Jacob S. Andersen 11/98

Beskrivelse

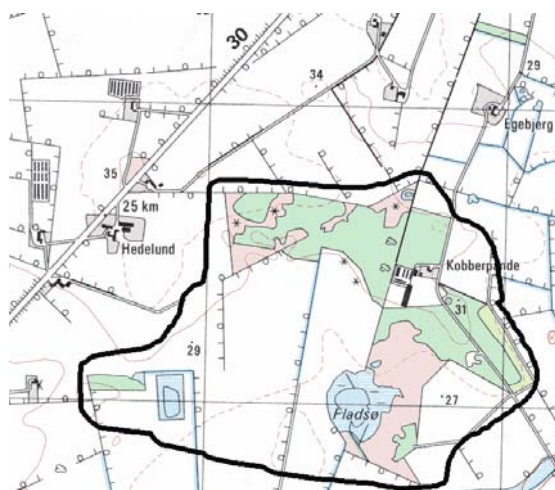
Lavvandet hedesø med sparsom tuevegetation omgivet af tørveflader og fugtig hede, som grænser op til mindre nåltræsbevoksning i nordenden.

Dækning

Ingen nyere oplysninger.

Ynglefugle, antal par

	1970	1980
Gravand		2
Krikand	3	1
Gråand	2-3	3
Musvåge		1
Tårnfalk		1
Agerhøne		1
Vandrikse	0-1	
Grønbenet Rørhøne	3	1
Vibe	0-1	
Dobbeltbekkasin	20	1
Rødben	1	
Hættemåge	90	7
Kirkeugle		1
Nattergal	2	
Misteldrossel		1
Græshoppesanger	0-10	
Gråsiskan		2
Rørspurv		1





Hjortkær

Amt: Ribe
Kommune: Helle
Lokalitetsnr: 567220
Lokalitetstype: Enge
Klassifikation:

Ejer:
Dækning: R3
UTM E: 483350
UTM N: 6155000
Beskrivelse: Jacob S. Andersen 11/98

Beskrivelse

Enge omkring Sneum Å med tilstødende agerland. Dambrug ved åen. I vinterhalvåret regelmæssigt oversvømmet. Engarealerne overvejende uopdyrkede.

Karakteristik

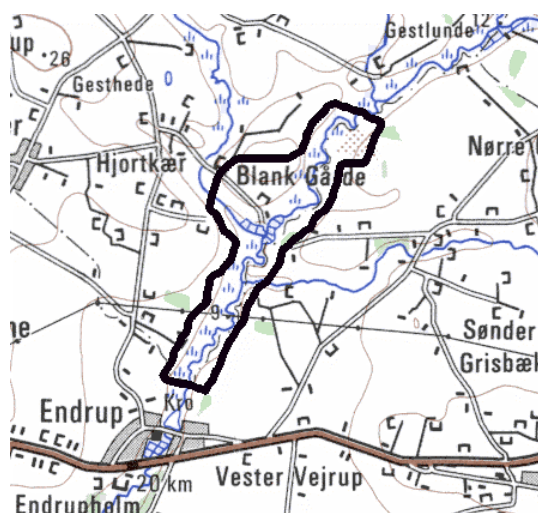
Tidligere en god indlandslokalitet for vadefugle.

Dækning

Kun sporadiske nyere oplysninger om ynglefugle.

Optællere

Svend Rønnest.



Ynglefugle, antal par

	1970	1980	1995
Knopsvane		1	
Gravand	1		
Krikand	2		
Gråand		5	
Musvåge		1	
Tårnfalk		1	
Grønbenet Rørhøne	1	8	
Vibe	4		
Dobbeltbekkasin	2	8	
Stor Regnspove	1		
Rødben	3		
Hættemåge	5	75	
Gøg		1	
Skovhornugle		1	1
Bjergvipstjert			1-2
Bynkefugl		5	
Græshoppesanger		3	
Sivsanger		2	
Kærsanger		10	
Rørspurv		3	

Rastefugle, årligt maksimum

	1980	1992	1993	1995
Hvid Stork	1	2		
Rød Glente	1			
Blå Kærhøg	2	1		1
Fjeldvåge	1			
Fiskeørn	2			
Dværgfalk	1			
Turteldue	1			
Kirkeugle	1			
Mosehornugle	1			
Isfugl	2			2
Grønspætte	1	1		
Bjergvipstjert	2	2	3	
Vandstær	2	2		
Ringdrossel	1	1		
Græshoppesanger		1		1
Stor Tornskade	1			
Ravn	1	2		2



Grimstrup Krat

Amt: Ribe
Kommune: Helle
Lokalitetsnr: 567260
Lokalitetstype: Skov
Klassifikation:

Ejer:
Dækning:
UTM E: 477100
UTM N: 6154600
Beskrivelse: Jacob S. Andersen 11/98

Beskrivelse

Jyllands næststørste egekrat, enkelte steder med større træer. Store nåletræspartier.

Karakteristik

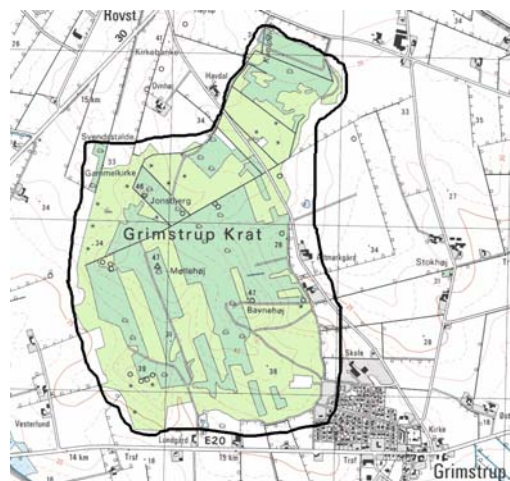
God skovfuglelokalitet.

Dækning

Ingen nyere oplysninger.

Beskyttelsesbehov

Området bør fredes med henblik på at bevare krattets karakteristiske biologi.



Ynglefugle, antal par

	1980
Duehøg	1
Spurvehøg	2-3
Musvåge	3-4
Tårnfalk	1
Stor Flagspætte	3-5
Sjagger	2
Misteldrossel	3
Grå Fluesnapper	1-2
Pirol	1



Abild Hede og Storemose

Amt: Ribe
Kommune: Helle
Lokalitetsnr: 567515
Lokalitetstype: Hede
Klassifikation:

Ejer:
Dækning:
UTM E: 485000
UTM N: 6167400
Beskrivelse: Jacob S. Andersen 11/98

Beskrivelse

Hede med få fugtige strøg. Storemosen er en lavvandet hedesø omgivet af græsningsarealer, hedemose og plantage.

Karakteristik

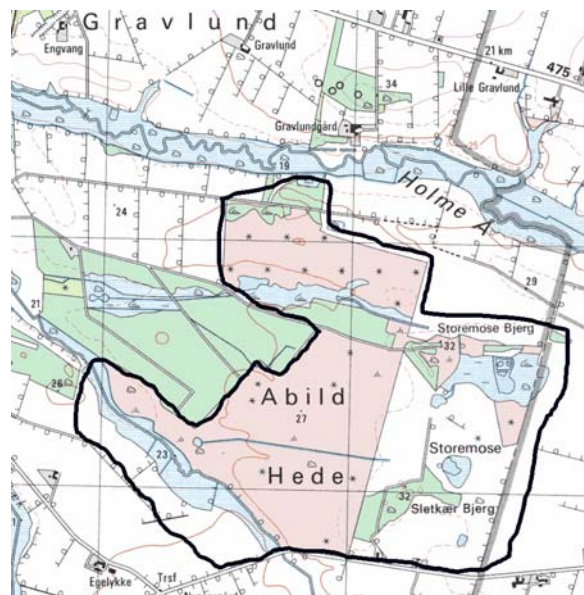
Tidligere yngleplads for bl.a. stor regnspove og tinksmed.

Dækning

Ingen nyere oplysninger.

Ynglefugle, antal par

	1970	1980
Lille Lappedykker	1	1
Gravand	1	1
Gråand	2	2
Skeand		1
Musvåge		1
Tårnfalk		1
Grønbenet Rørhøne	1	
Blishøne		1
Vibe	8	
Dobbeltbekkasin	4	1
Stor Regnspove	1	1
Rødben	1	1
Tinksmed	2	1-2
Hættemåge	15	6-15
Bynkefugl		2
Gråsiskan		4





Karlsgårde Sø

Amt: Ribe
Kommune: Helle, Varde
Lokalitetsnr: 567580
Lokalitetstype: Sø
Klassifikation: V4, S3, R2

Ejer:
Dækning: Y3, R1
UTM E: 474600
UTM N: 6167000
Beskrivelse: Jacob S. Andersen 11/98

Beskrivelse

Kunstig sø med vandtilførsel fra kanalsystem. Vegetationer er sparsom med lidt rørbræmme og dunhammer. Søen er omkranset af hedepletter og plantagepartier, og den er temmelig forurenet.

Karakteristik

Ynglende vandfugle. Ynglende duehøg i de omkringliggende plantagepartier. Rastende andefugle.

Dækning

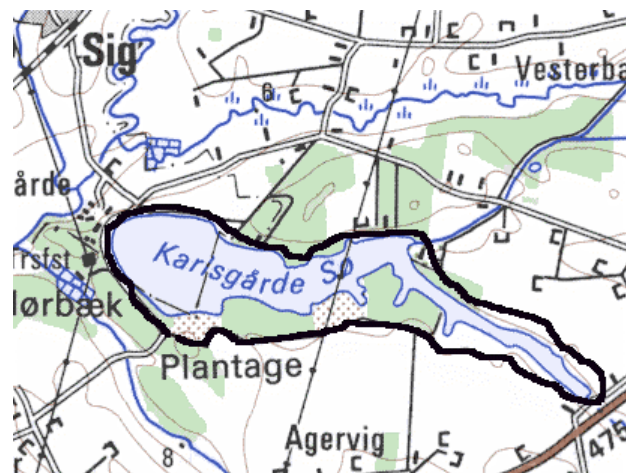
Kun sporadiske oplysninger om ynglefugle.

Rekreativ udnyttelse

Meget besøgt område. Lystfiskeri.

Optællere

Jan Sørensen, Per B. Baden, Keld Bakken.



Ynglefugle, antal par

	1970	1980	1993	1996
Lille Lappedykker		1		
Toppet Lappedykker	5-10	8	1	1
Knopsvane	5-10	3		
Gravand	5	9		
Gråand	5	10		3
Troldand		0-2		
Duehøg				1
Spurvehøg				1
Musvåge		1		
Tårnfalk		1		
Agerhøne		1		
Grønbenet Rørhøne		2		1
Blishøne		12		1
Vibe		3		
Gøg		1		
Kirkeugle		1		
Isfugl		1		
Bjergvipstjert			1	
Misteldrossel		1		
Sivsanger		1		
Rørsanger				2
Broget Fluesnapper				1
Ravn				1
Gråsiken		7	1	
Lille Korsnæb		1		
Rørspurv		9		
Kornværbling		3		

Tabel på næste side.



Karlsgårde Sø

Rastefugle, årligt maksimum

	1970	1980	1992	1993	1994	1995
Lille Lappedykker	50	21	2	4		1
Toppet Lappedykker	20	26	17	7	15	4
Sorthalset Lappedykker		1	1			4
Pibesvane	10	24	11	10		
Sangsvane	50	25	7	9	23	21
Kortnæbbet Gås		41				
Grågås		2	410			14
Gravand		155	9			
Pibeand	100	26	37	21	42	400
Krikand	500	300	95	48	90	156
Gråand	3.000	2.000	635	850	1.200	1.000
Spidsand	50	7	22	1	42	40
Skeand		1				7
Taffeland	75	52	7		3	60
Troldand	100	51	9	9		3
Hvinand	150	132	13	20	5	9
Lille Skallesluger		2	6	6	1	
Stor Skallesluger	300	64	36	120	35	40
Havørn		1				
Blå Kærhøg		1	1			
Fiskeørn		1	1		1	
Plettet Rørvagtel		1				
Blishøne		120	17	42	60	6
Vibe		225	39			25
Mudderklire		18	3	8		
Dværghmåge		5				
Hættemåge		250	300	69		200
Stormmåge		500	200	15		30
Sølvmåge		2.000	20	8		
Fjordterne		5	4			5
Sortterne			1			1
Kirkeugle		1				
Mosehornugle		1				
Isfugl		3	1	2	1	
Bjergvipstjert		2	3	3	10	
Vandstær		2				
Stor Tornskade		1	1			
Stær		139	118	800		600



Tranbjerg Mose

Amt: Ribe
Kommune: Helle
Lokalitetsnr: 567680
Lokalitetstype: Mose
Klassifikation:

Ejer:
Dækning:
UTM E: 479800
UTM N: 6161200
Beskrivelse: Jacob S. Andersen 11/98

Beskrivelse

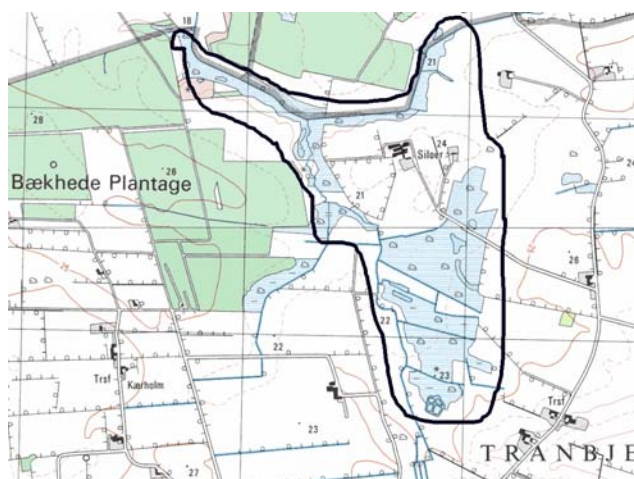
Afvekslende mose, hvor den sydlige del består af en del tilgroede tørvegrave med hængesæk og spredte pilebuske. I den nordlige del findes flere større, åbne tørvegrave med sparsom vegetation. I den nordlige og nordvestlige periferi findes en sump omkring et lille vandløb.

Dækning

Ingen nyere oplysninger.

Beskyttelsesbehov

Hævning af vandstand og rydning af opvækst.



Ynglefugle, antal par

	1980
Krikand	1
Gråand	1
Grønbenet Rørhøne	2
Vibe	5
Dobbeltbekkasin	2
Stor Regnspøve	1
Hættemåge	73
Kirkeugle	1
Nattergal	2
Misteldrossel	3
Græshoppesanger	5



Raskenborg Sø

Amt: Ribe
Kommune: Holsted
Lokalitetsnr: 569180
Lokalitetstype: Sø
Klassifikation:

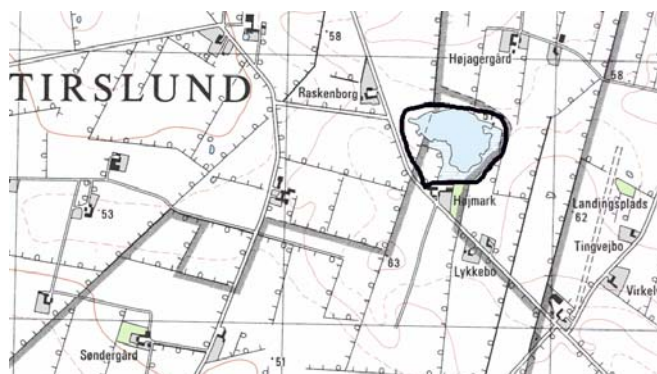
Ejer:
Dækning:
UTM E: 497650
UTM N: 6147700
Beskrivelse: Jacob S. Andersen 11/98

Beskrivelse

Ret vegetationsløs, fladbundet sandbundssø med lidt kogleaks, lidt hængesæk og en enkelt holm. Søen er omgivet af en smal bræmme af fugtig hede.

Dækning

Ingen nyere oplysninger.



Ynglefugle, antal par

	1970	1980
Gravand	3	2
Gråand	1	1
Troldand		0-1
Grønbenet Rørhøne		3
Blishøne	2	4
Vibe	3	3
Hættemåge	150-200	150



Klelund Hede

Amt: Ribe
Kommune: Holsted
Lokalitetsnr: 569415
Lokalitetstype: Hede
Klassifikation:

Ejer:
Dækning:
UTM E: 494100
UTM N: 6162500
Beskrivelse: Jacob S. Andersen 11/98

Beskrivelse

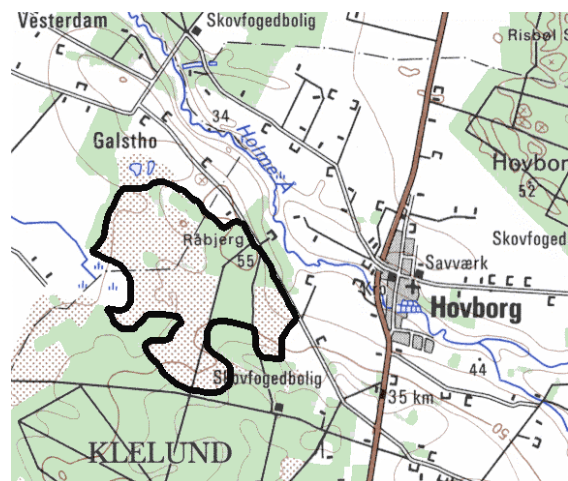
Ret kuperet, ofte sandet hede med et fugtigt område i den nordøstlige del. Overalt findes spredte bjergfy, dog med et stort uigennemtrængeligt krat i den centrale del. I den østlige del er et større område blevet tilplantet. To mindre, meget lavvandede søer med star- og kæruldsbevoksning findes på hedens nordlige del. Søerne udtørrer mere eller mindre om sommeren.

Karakteristik

Tidligere ynglende hedefugle som urfugl, stor regnspeve, tinksmed og stor tornskade.

Dækning

Ingen nyere oplysninger.



Ynglefugle, antal par

	1971	1980
Gravand		5
Gråand		4
Urfugl	0-3	
Vibe		2
Dobbeltbekkasin		2
Stor Regnspeve		2
Tinksmed		1
Hættemåge		5
Gøg		3
Skovpiber		98
Engpiber		4
Bynkefugl		4
Græshoppesanger		1
Kærsanger		1
Rødrygget Tornskade		3
Stor Tornskade	1	
Rørspurv		4
Kornværbling		1

Rastefugle, årligt maksimum

	1980
Mosehornugle	1
Stor Tornskade	2



Hovborg Plantage

Amt: Ribe
Kommune: Holsted
Lokalitetsnr: 569460
Lokalitetstype: Skov
Klassifikation:

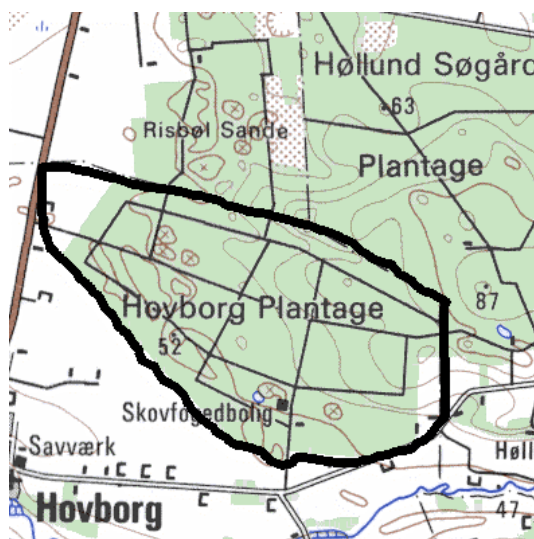
Ejer:
Dækning:
UTM E: 498300
UTM N: 6163600
Beskrivelse: Jacob S. Andersen 11/98

Beskrivelse

Del af Jyllands ældste plantagearealer. Området er præget af gamle, højstammede nåletræs-plantager med nyplantninger og mindre bjergfyrrebeplantninger i områdets udkant.

Dækning

Ingen nyere oplysninger.



Ynglefugle, antal par

	1980
Duehøg	1
Spurvehøg	1
Musvåge	1
Tårnfalk	1
Skovhornugle	1
Natravn	2-3
Grønspætte	2
Stor Flagspætte	5
Hedelærke	1
Misteldrossel	1
Rødrygget Tornskade	1
Gråsiken	1
Lille Korsnæb	+
Kernebider	1



Kulmosen, Kæret og Katbøl Hede

Amt: Ribe
Kommune: Holsted
Lokalitetsnr: 569580
Lokalitetstype: Mose, hede
Klassifikation: V4, H4

Ejer:
Dækning: Y3
UTM E: 492000
UTM N: 6159700
Beskrivelse: Jacob S. Andersen 11/98

Beskrivelse

Kulmosen er en tørvemose med mindre, vandfyldte tørvegrave med starbevoksning og spredte pilebuske. På de højereliggende dele ligger fugtig hede. Mod øst er Kulmosen sammenhængende med Katbøl Hede, der er et hedeareal, som er stærkt reduceret af opdyrkning, tilplantning og tilgroning med bjergfyr. Området er sandet og lettere kuperet med mange bjergfyrre og graner i vekslende højder. Nordvest for Katbøl Hede ligger Kæret, der består af en række tilgroede tørvegrave uden vand af betydning.

Dækning

Kun sporadiske oplysninger. Bør undersøges nærmere.

Ynglefugle, antal par

	1970	1980	1993
Krikand	1	1	
Gråand	2		
Tårnfalk	0-1		
Urfugl	1		
Grønbenet Rørhøne			1
Vibe	4	4	
Dobbeltbekkasin	10	10	
Stor Regnspøve	2-3		
Tinksmed	2	1	
Hættemåge	10		
Isfugl		1	
Grøspætte	1		
Græshoppesanger	2	1	
Stor Tornskade	1		
Gråsiskan		1	
Rørspurv			1

Optællere

Jan Sørensen.



Gammel Hviding Forland

Amt: Ribe
Kommune: Ribe

Lokalitetsnr: 571007
Lokalitetstype: Eng

Dansk Ornitologisk Forenings lokalitetsregistrering

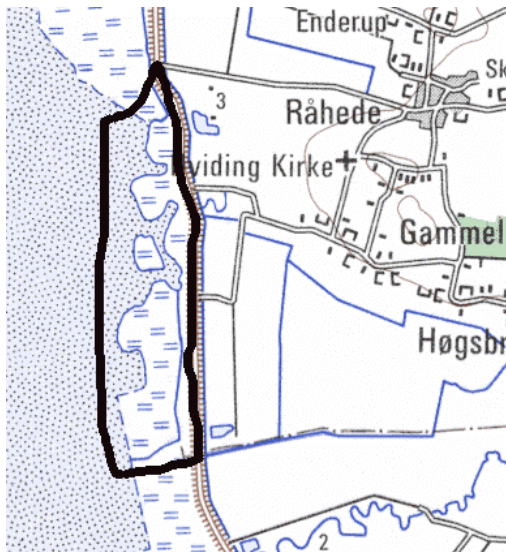


Klassifikation:
Ejer:
Dækning: R3

UTM E: 478600
UTM N: 6122800
Beskrivelse: Jacob S. Andersen 12/98

Beskrivelse

Tidligere en del af den store lokalitet Råhede Vade og Sønderenge. Forlandet er ret lavtliggende og ofte oversvømmet ved stærk pålandsvind. Noget af forlandet er små, selvstændige vadehavsøer.



Karakteristik

Rasteplads for gæs, gravand og vadefugle.

Dækning

Kun sporadiske oplysninger.

Optællere

Ole Thorup.

Rastefugle, årligt maksimum

	1980	1993
Kortnæbbet Gås	600	
Mørkbuget Knortegås	600	
Lysbuget Knortegås	1	
Gravand	3.000	
Fjeldvåge		1
Strandskade	1.100	
Almindelig Ryle	6.000	
Bjergirisk		58
Laplandsværting		2
Snespurv	25	



Råhede Enge

Amt: Ribe
Kommune: Ribe
Lokalitetsnr: 571008
Lokalitetstype: Eng
Klassifikation: R3

Ejer:
Dækning: R3
UTM E: 479400
UTM N: 6128800
Beskrivelse: Jacob S. Andersen 12/98

Beskrivelse

Tidligere en del af den store lokalitet Råhede Vade og Sønderenge. Lavtliggende, inddiget marskområde, hvor der i dag på store dele af området er kreaturafgræssede engarealer, adskilte af store, dybe grøfter. En del af arealet anvendes til landbrug.

Karakteristik

Rastende stor regnspeve.



Dækning

Kun sporadiske oplysninger.

Optællere

Ole Thorup.

Rastefugle, årligt maksimum

	1980	1993	1995
Kortnæbbet Gås	400		
Grågås	18		
Blå Kærhøg		1	
Hedehøg	1	1	
Fjeldvåge		2	1
Hjejle	160		
Vibe	600		
Almindelig Ryle	400		
Stor Kobbersnepe	2		
Stor Regnspeve		200	
Bjerglærke			3
Ravn			4



Råhede Vade

Amt: Ribe
Kommune: Ribe
Lokalitetsnr: 571009
Lokalitetstype: Forland
Klassifikation: R2 (R1?)

Ejer:
Dækning: R3
UTM E: 478100
UTM N: 6125300
Beskrivelse: Jacob S. Andersen 12/98

Beskrivelse

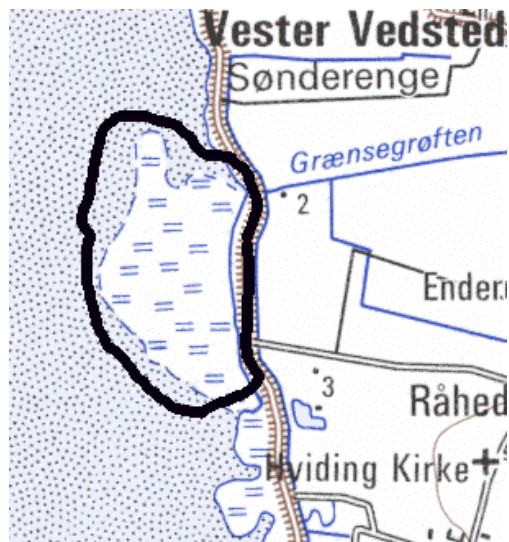
Tidligere en del af den store lokalitet Råhede Vade og Sønderenge. Stort, samlet forland, kraftigt bevokset med *Spartina*-ålegræs.

Karakteristik

Stor bestand af rødben. Vigtig rasteplads for hjejl og almindelig ryle.

Optællere

Ole Thorup.



Rastefugle, årligt maksimum

	1980	1993
Mørkbuget Knortegås	60	
Gravand	8.000	
Pibeand	10.000	
Krikand	80	
Gråand	1.200	
Spidsand	400	
Skeand	4	
Blå Kærhøg	2	
Fjeldvåge		1
Dværgfalk	1	
Hjejl	400	4.000
Almindelig Ryle	1.000	5.300
Stor Kobbersneppe	12	
Stor Regnspeve	350	
Rødben	70	140
Bjerglærke		125
Bjergirisk		250
Laplandsværting		6

Ynglefugle, antal par

	1975	1976	1993
Gravand	2	2	
Gråand	6	5	
Ederfugl	13	8	
Rødben			140



Vester Vedsted Enge

Amt: Ribe
Kommune: Ribe
Lokalitetsnr: 571010
Lokalitetstype: Eng
Klassifikation: R3

Ejer:
Dækning: R3
UTM E: 479300
UTM N: 6126400
Beskrivelse: Jacob S. Andersen 12/98

Beskrivelse

Tidligere en del af den store lokalitet Råhede Vade og Sønderenge. Store dele af arealet er i dag opdyrket landbrugsområde eller kreaturafgræssede enge.

Karakteristik

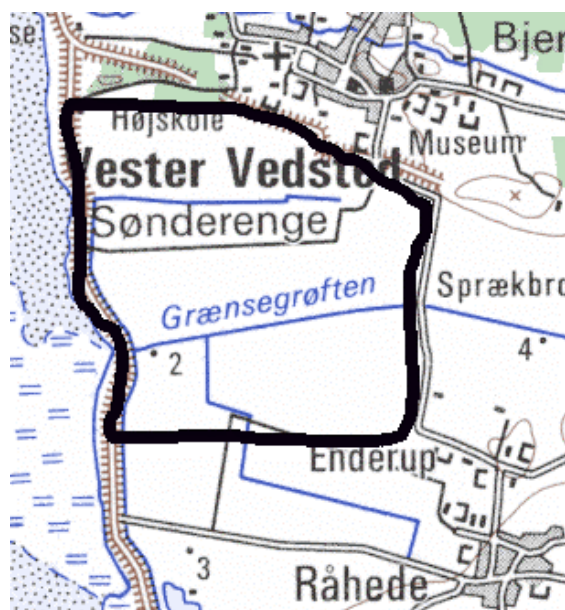
Rastende vibe og stor regnspeve.

Dækning

Ynglefugletal savnes. Kun sporadiske oplysninger om rastende fugle.

Optællere

Ole Thorup, Keld Bakken.



Rastefugle, årligt maksimum

	1980	1993	1994
Fjeldvåge		2	1
Hjeje	250		100
Vibe		600	
Lille Regnspeve		20	
Stor Regnspeve	600	250	200
Stormmåge		1.190	
Ravn		5	
Laplandsværling		2	
Kornværling		40	



Vester Vedsted Forland

Amt: Ribe
Kommune: Ribe
Lokalitetsnr: 571011
Lokalitetstype: Forland
Klassifikation: R2

Ejer:
Dækning: R3
UTM E: 478200
UTM N: 6128300
Beskrivelse: Jacob S. Andersen 12/98

Beskrivelse

Forland, omgivet af vade med meget ålegræs.

Karakteristik

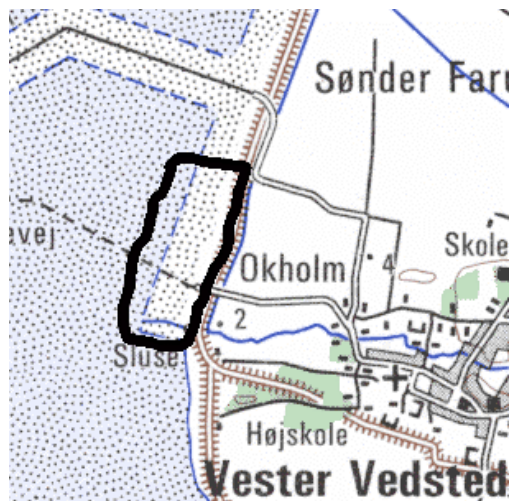
Rastende gravand, pibeand og almindelig ryle. Desuden en vigtig lokalitet for rastende knortegæs pga. ålegræsset.

Dækning

Ynglefugletal savnes. Kun sporadiske oplysninger om rastende fugle.

Optællere

Keld Bakken.



Rastefugle, årligt maksimum

	1980	1994
Mørkbuget Knortegås	50	44
Lysbuget Knortegås		12
Gravand	800	1.400
Pibeand		400
Blå Kærhøg		1
Strandskade	300	
Vibe		350
Almindelig Ryle	12.000	3.100
Stor Regnspeve	800	3
Snespurv	3	



Vester Vedsted Vade

Amt: Ribe
Kommune: Ribe
Lokalitetsnr: 571012
Lokalitetstype: Vade
Klassifikation: R1

Ejer:
Dækning: R3
UTM E: 477500
UTM N: 6127000
Beskrivelse: Jacob S. Andersen 12/98

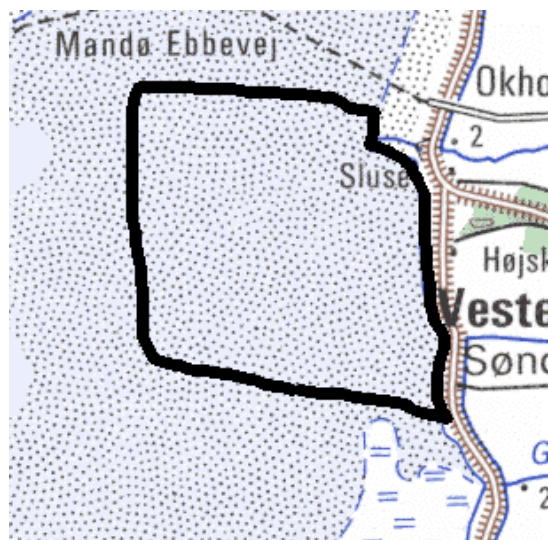
Beskrivelse

Vade ud for Vester Vedsted. Meget ålegræs.

Karakteristik

Store tal af rastende knortegås, pibeand og hjejle.

Dækning



Kun få optællinger af rastende fugle.

Optællere

Ole Thorup.

Rastefugle, årligt maksimum

	1993
Bramgås	9
Knortegås	2.076
Lysbuget Knortegås	336
Rustand	1
Pibeand	750
Blå Kærhøg	1
Hedehøg	1
Hjejle	6.500
Mosehornugle	1



Mandø Ebbevej

Amt: Ribe
Kommune: Ribe
Lokalitetsnr: 571015
Lokalitetstype: Vade
Klassifikation: R3

Ejer:
Dækning: R3
UTM E: 577100
UTM N: 6128400
Beskrivelse: Jacob S. Andersen 12/98

Beskrivelse

Vade mellem Mandø Låningsvej (lokalitet nr. 571064) og Vester Vedsted Vade (lok. nr. 571012).

Karakteristik

Rastende vadefugle.

Dækning

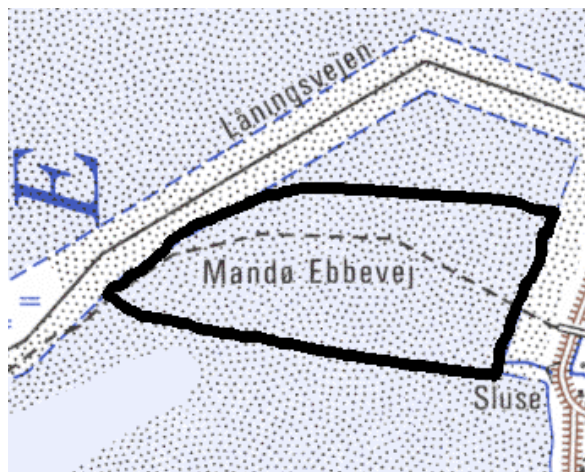
Kun sporadiske observationer.

Beskyttelser

Del af Natur- og Vildtreservat Vadehavet.

Optællere

Keld Bakken.



Rastefugle, årligt maksimum

	1980	1994	1995
Mørkbuget Knortegås	120		
Lysbuget Knortegås	225		30
Gravand	3.000		
Pibeand	1.500		
Krikand	40		
Gråand	800		
Spidsand	120		
Vandrefalk			1
Strandskade	3.000	801	41
Islandsk Ryle	45		200
Almindelig Ryle	8.000		400
Dobbeltbekkasin	65		
Lille Kobbersneppe	800		
Stor Regnspove	150		



Indvindingen (Mandø Hølade)

Amt: Ribe
Kommune: Ribe
Lokalitetsnr: 571025
Lokalitetstype: Forland
Klassifikation: R1

Ejer:
Dækning: R3
UTM E: 479200
UTM N: 6131500
Beskrivelse: Jacob S. Andersen 12/98

Beskrivelse

Stort forlandsområde, der hovedsagelig består af kreaturafræsset strandeng.

Karakteristik

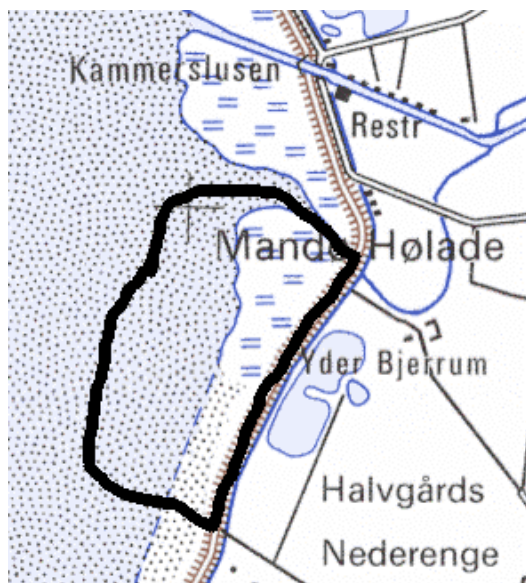
Rastende knortegås.

Dækning

Ynglefugletal savnes. Kun sporadiske oplysninger om rastende fugle.

Optællere

Henning Simonsen, Ole Thorup.



Rastefugle, årligt maksimum

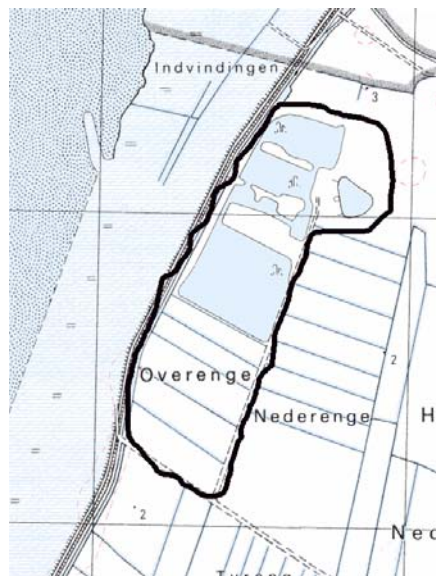
	1993	1994
Grågås	2	
Knortegås	280	4.500
Gravand	313	
Pibeand	80	
Stor Regnspove	119	
Bjergirisk	52	
Snespurv	2	



Sønder Farup Klæggrav

Amt: Ribe
Kommune: Ribe
Lokalitetsnr: 571026
Lokalitetstype: Klæggrav
Klassifikation: K2

Ejer:
Dækning: Y2
UTM E: 479500
UTM N: 6131000
Beskrivelse: Jacob S. Andersen 12/98



Beskrivelse

Klæggrav.

Karakteristik

Stor hættemågekoloni samt ynglende klyde og fjordterne.

Optællere

Ole Thorup.

Ynglefugle, antal par

	1994	1995	1996	1997
Gråand	4			
Strandskade	6			
Klyde	70	8	1	20
Hættemåge	200	+	+	1.666
Fjordterne				1
Gøg	1			



Klæggrave nord for Kammerslusen

Amt: Ribe
Kommune: Ribe
Lokalitetsnr: 571030
Lokalitetstype: Klæggrave
Klassifikation:

Ejer:
Dækning: Y1
UTM E: 479800
UTM N: 6133200
Beskrivelse: Jacob S. Andersen 12/98

Beskrivelse

Klæggrave, beliggende lige inden for digerne umiddelbart nord for Kammerslusen.

Karakteristik

Vigtig lokalitet for ynglende ænder og vadefugle. Hættemågekoloni.

Ekskursionsmål

Gode oversigtsforhold fra diget.

Optællere

Keld Bakken.



Ynglefugle, antal par

	1993	1994	1995	1996	1997
Toppet Lappedykker		4	2-3		
Knopsvane	2	1-2	1	1	
Grågåås		1-4	2-3		
Gravand		4-5	4		
Knarand				1	
Krikand				4-5	
Gråand		6			
Atlingand			1		
Skeand			2-4	3-4	
Taffeland			2		
Troldand		2	1-2		
Agerhøne			1-2		
Grønbenet Rørhøne		1-2			
Blishøne		10-15	10-12		
Strandskade			6-7	2-3	
Klyde			2	32	3
Vibe		6	5		
Brushane			8-10		
Stor Kobbersnepe		4	1-2	1-2	
Rødben		2	1	1-2	
Hættemåge		300			14
Mosehornugle		0-1			
Gul Vipstjert		1-2			
Rørspurv		2-5			

Tabel på næste side.



Klæggrave nord for Kammerslusen

Rastefugle, årligt maksimum

	1993	1994	1995	1996
Skkestork		2		
Sangsvane		35		
Grågås	2	30	25	158
Knortegås		500		
Mørkbuget Knortegås		300		1
Pibeand	235	325	120	160
Krikand	13	84	20	242
Gråand	1	40	241	2
Spidsand	2	20	40	8
Atlingand		1	5	
Blå Kærhøg		1	1	3
Fiskeørn			1	
Trane				1
Strandskade		50	19	8
Klyde		18	26	2
Vibe		400	173	500
Islandsk Ryle		150		
Dværgryle			5	
Almindelig Ryle		400	110	6
Brushane		50	400	143
Dobbeltbekkasin		6	20	48
Stor Kobbersneppe	1	50	6	3
Stor Regnspeve	75	80		19
Sortklire		20	32	2
Rødben		60	19	5
Hvidklire		8	15	100
Sortterne		3		



Ribe Holme

Amt: Ribe
Kommune: Ribe
Lokalitetsnr: 571033
Lokalitetstype: Eng
Klassifikation: V3, R2

Ejer:
Dækning: Y2, R2
UTM E: 481400
UTM N: 6131700
Beskrivelse: Jacob S. Andersen 12/98

Beskrivelse

Våde, kreaturafgræssede enge ved Ribe Å's gamle åslynger. I åslyngerne løber endnu en del vand.

Karakteristik

Ynglende rørhøg.

Beskyttelser

Landskabsfredet i 1974 (170 ha). Fredningen tilgodeser også en beskyttelse af fuglebestandene.

Optællere



Ynglefugle, antal par

	1980	1995
Toppet Lappedykker	1-2	2
Knopsvane	2	1-2
Grågås		2-3
Gravand	3	
Krikand	3	
Gråand	10	5-8
Atlingand	6	
Skeand	2-4	
Rørhøg	1-2	1
Hedehøg	1	
Tårnfalk	2	
Blishøne	5	5-8
Strandskade	5	3
Vibe	25	10-12
Brushane	8-10	
Dobbeltbekkasin	4	
Stor Kobbersnepe	15	
Rødben	10	
Mosehornugle	0-1	0-1
Sanglærke	1	
Digesvale	30	
Engpiber	1	
Gul Vipstjert	9	
Gulhovedet Gul Vipstjert	1	
Sivsanger	5	
Rørsanger	5	
Rørspurv	4	

Tabel på næste side.



Ribe Holme

Rastefugle, årligt maksimum

	1980	1994	1995	1996
Pibesvane	20			
Sangsvane	10			115
Sædgås	10			
Kortnæbbet Gås	235			25
Grågås				22
Canadagås				17
Pibeand	800		140	
Krikand	40		100	
Atlingand	12		2	5
Blå Kærhøg	1	1		
Fjeldvåge	8	1		1
Vandrefalk			1	
Almindelig Ryle	300	22	100	
Brushane			4	100
Lille Regnsbove		36		
Stor Regnsbove	150		2	
Mosehornugle			1	



Kobro Enge

Amt: Ribe
Kommune: Ribe
Lokalitetsnr: 571034
Lokalitetstype: Eng
Klassifikation: R1

Ejer:
Dækning: R2
UTM E: 482400
UTM N: 6131800
Beskrivelse: Jacob S. Andersen 12/98

Beskrivelse

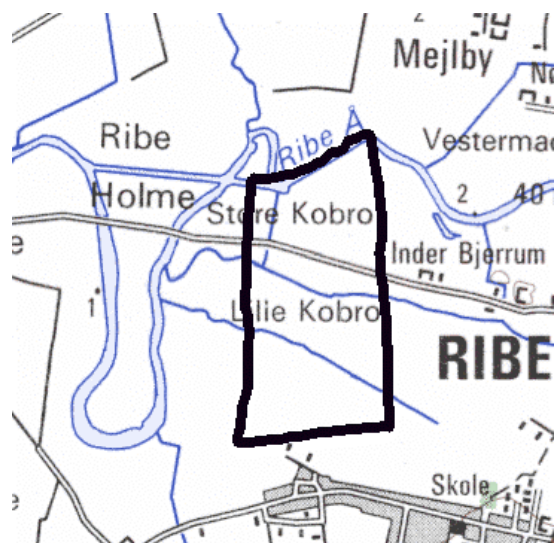
Lavtliggende eng- og moseareal, der for en stor del er kreaturafgræsset. Ofte oversvømmet i lange perioder.

Karakteristik

Af international betydning for rastende sang- og pibesvane.

Optællere

Ole Thorup.



Ynglefugle, antal par

	1993
Toppet Lappedykker	1

Rastefugle, årligt maksimum

	1993
Knopsvane	20
Pibesvane	267
Sangsvane	250
Kortnæbbet Gås	375
Grågås	20
Krikand	300
Blå Kærhøg	1
Stor Regnspeve	200
Ravn	7
Bjergirisk	90



Nørre Farup Vestersø

Amt: Ribe
Kommune: Ribe
Lokalitetsnr: 571038
Lokalitetstype: Sø
Klassifikation: R3

Ejer:
Dækning: R3
UTM E: 480850
UTM N: 6134650
Beskrivelse: Jacob S. Andersen 12/98

Beskrivelse

Mindre, lavvandet og meget tilgroet sø med omkringliggende engområde. Omgivet af Nørre Farup Eng.

Karakteristik

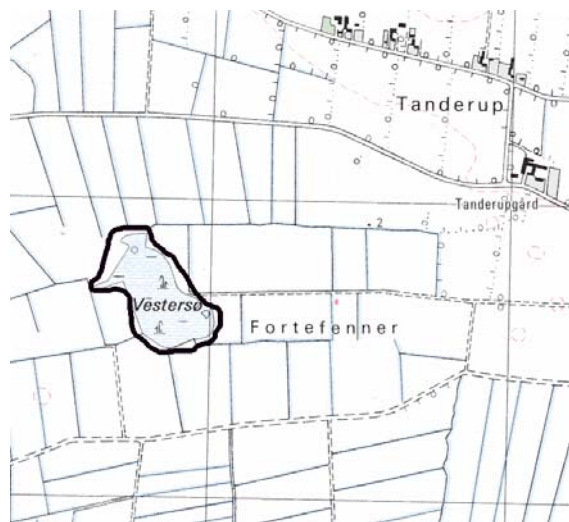
Rasteplads for kortnæbbet gås og vadefugle.

Dækning

Kun sporadiske observationer.

Optællere

Ole Thorup.



Rastefugle, årligt maksimum

	1993
Kortnæbbet Gås	930
Blå Kærhøg	2
Fjeldvåge	1
Hjejle	200
Vibe	150
Almindelig Ryle	1.250



Hillerup Enge

Amt: Ribe
Kommune: Ribe
Lokalitetsnr: 571042
Lokalitetstype: Eng
Klassifikation: R3

Ejer:
Dækning: R3
UTM E: 480000
UTM N: 6135700
Beskrivelse: Jacob S. Andersen 12/98

Beskrivelse

Stort, lavtliggende engområde. En del er kreaturafræsset, mens en stor del er opdyrket og de senere år drevet med korn og raps.

Karakteristik

Ingen ynglefugleoptælling.

Dækning

Kun sporadiske observationer.

Optællere

Keld Bakken.



Rastefugle, årligt maksimum

	1994
Sangsvane	10
Fjeldvåge	4
Hjeje	320
Strandhjeje	500
Vibe	2.000
Almindelig Ryle	189



Jedsted Enge

Amt: Ribe
Kommune: Ribe
Lokalitetsnr: 571043
Lokalitetstype: Eng
Klassifikation: R3

Ejer:
Dækning: R3
UTM E: 479700
UTM N: 6136900
Beskrivelse: Jacob S. Andersen 12/98

Beskrivelse

Enge syd for Kongeåen.

Karakteristik

Rastende gæs og vadefugle.

Dækning

Ingen ynglefugleoptællinger.

Optællere

Keld Bakken, Henning Simonsen.



Rastefugle, årligt maksimum

	1993	1994	1996
Hvid Stork			2
Kortnæbbet Gås			72
Grågås		37	44
Pibeand		75	
Knarand		4	
Spidsand		6	
Skeand		27	
Blå Kærhøg		1	
Hedehøg	2		
Fjeldvåge			1
Vandrefalk	1		
Hjejle		450	
Vibe	500		
Almindelig Ryle		125	
Stor Kobbersnepe		15	
Stor Regnspeve		94	
Sjagger	5.000		



Vilslev Enge

Amt: Ribe
Kommune: Ribe
Lokalitetsnr: 571044
Lokalitetstype: Eng
Klassifikation: V3, R1

Ejer:
Dækning: Y2, R2
UTM E: 478400
UTM N: 6138700
Beskrivelse: Jacob S. Andersen 12/98

Beskrivelse

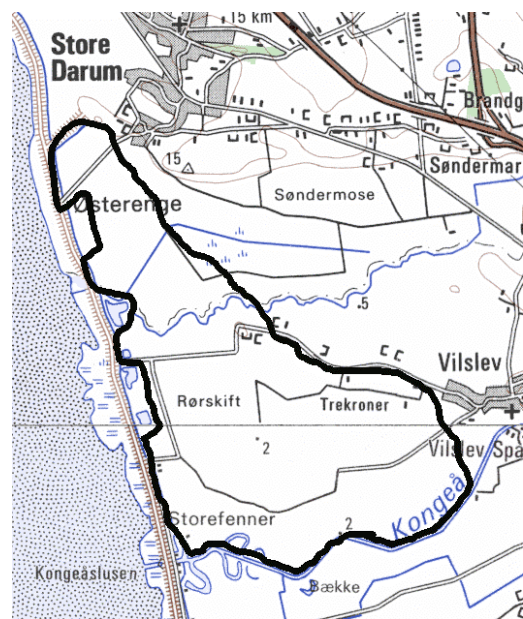
Marskenge fra Store Darum i nord til Kongeåen i syd.

Karakteristik

Ynglende rørhøg. Rastende svaner, gæs, ænder og vadefugle.

Optællere

Keld Bakken, Evald Munksgård.



Ynglefugle, antal par

	1980	1995	1996
Knopsvane		3-4	3
Gråand			3-4
Rørhøg		1-3	1-3
Tårnfalk	1		
Vandrikse	1		
Blishøne		2	1-2
Stor Kobbersneppe			10
Rødben		1-4	
Gøg	2	1-2	
Bynkefugl	1		
Græshoppesanger	2		
Kærsanger	3		

Rastefugle, årligt maksimum

	1993	1994	1995	1996
Rørdrum			1	
Knopsvane	4	27	17	7
Pibesvane	66	37		
Sangsvane	7	13		
Grågås		85	30	
Canadagås		8		
Mørkbuget Knortegås		800		
Gravand		331	100	150
Pibeand		440	350	
Krikand		91	55	10
Gråand		50	50	7
Spidsand		61		
Blå Kærhøg		1		1
Fjeldvåge	3	2	1	4
Vandrefalk		1		
Strandskade		80	200	1
Hjejle	150	3.430	300	55
Strandhjejle		60		
Vibe	490	506	4.500	11
Almindelig Ryle		15.000	5.000	2.200
Brushane		50		
Lille Kobbersneppe		400		
Stor Regnspove	150	250	2.500	120
Stær		2.050	20	



Vilslev Forland

Amt: Ribe
Kommune: Ribe
Lokalitetsnr: 571045
Lokalitetstype: Forland
Klassifikation: K2

Ejer:
Dækning: Y2, R3
UTM E: 477000
UTM N: 6139500
Beskrivelse: Jacob S. Andersen 12/98

Beskrivelse

Saltvandspåvirkede marskenge ud for Vilslev Enge (lok. nr. 571044).

Karakteristik

Stor klydekoloni.

Optællere

Keld Bakken, Per B. Baden.



Ynglefugle, antal par

	1995	1996	1997
Klyde		98	51
Stor Præstekrave		3	
Stor Kobbersneppe	8-10		
Rødben		75	
Hættemåge			14
Engpiber		5-10	
Gul Vipstjert		3-4	

Rastefugle, årligt maksimum

	1995	1996
Knortegås		85
Gravand	40	17
Krikand		400
Strandskade		447
Klyde	18	140
Almindelig Ryle	40	1.000
Rødben	10	117
Mosehornugle		2



Mandø Låningsvej

Amt: Ribe
Kommune: Ribe
Lokalitetsnr: 571064
Lokalitetstype: Vade
Klassifikation: R2

Ejer:
Dækning: R2
UTM E: 476700
UTM N: 6129300
Beskrivelse: Jacob S. Andersen 12/98

Beskrivelse

Sten- og grusvej til Mandø omgivet af vade.

Karakteristik

Vigtig lokalitet for rastende ænder og vadefugle.

Beskyttelser

Del af Natur- og Vildtreservat Vadehavet.

Ekskursionsmål

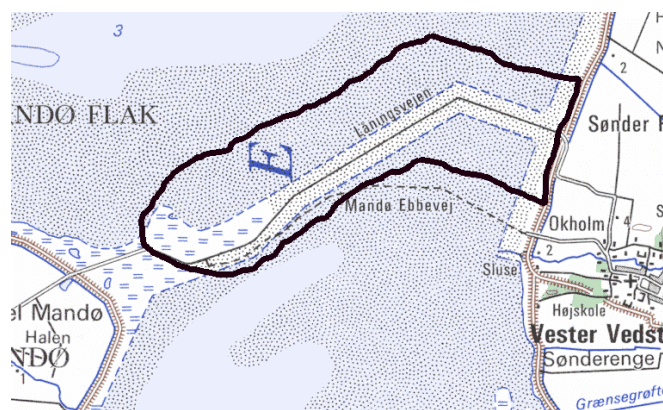
Vaderne kan let overskues fra vejen.

Optællere

Keld Bakken m.fl.

Rastefugle, årligt maksimum

	1993	1994	1995
Knortegås	2.500	183	300
Gravand	800	621	1.000
Pibeand	1.000	600	
Gråand	1.500	195	
Spidsand	50	117	
Ederfugl	250	33	467
Blå Kærhøg	1		
Hedehøg		1	
Vandrefalk	1		
Strandskade	1	506	500
Hjejle	1.025	1.000	2.592
Vibe	235	40	86
Islandsk Ryle	23	4	25
Almindelig Ryle	450	300	7.000
Lille Regnspove			49
Stor Regnspove		68	237
Rødben	95	300	60
Hvidklire	31		27
Sildemåge			110
Splitterne			230
Bjerglærke	110	25	11
Snespurv	52	22	58





Mandø

Amt: Ribe
Kommune: Ribe
Lokalitetsnr: 571601 m.fl.
Lokalitetstype: Ø
Klassifikation: K1, R1

Ejer:
Dækning: Y1, R2
UTM E: 472000
UTM N: 6126000
Beskrivelse: Jacob S. Andersen 12/98

Beskrivelse

Stor vadehavso omgivet af diger. Store enge og tørre marker. Store vade- og forlandsarealer samt enkelte våde områder ved fyldgrave. En mindre bjergfyrreplantage findes ved byen.

Karakteristik

Meget vigtigt yngleområde for ande-, vade- og mågefugle. Øen huser bl.a. store bestande af ederfugl, strandskade og klyde samt måge- og ternekolonier, herunder det danske Vadehavs største fjordternekoloni og ynglende sandterne. Vigtig træklokalitet for små- og rovfugle. Højvandsrastepads.

Beskyttelser

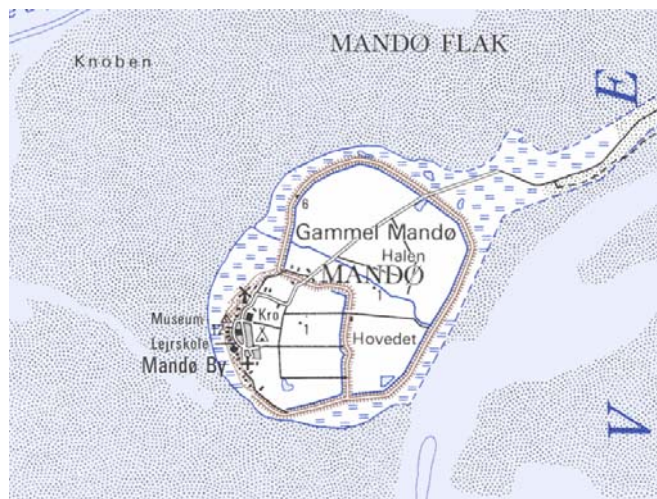
Delvis omfattet af Natur- og Vildtreservat Vadehavet.

Rekreativ udnyttelse

Turisme. Jagt.

Optællere

Keld Stougaard, Keld Bakken, Niels Knudsen.



Tabel på næste side.



Mandø

Ynglefugle, antal par

	1970	1980	1992	1993	1994	1995	1996	1997
Lille Lappedykker	1			0-1	1-3			
Toppet Lappedykker					1			
Gråstrubet Lappedykker			1	1				
Knopsvane		1	1	1	1			
Grågås		2	6	0-2				
Gravand	40	60	9	10	2			
Pibeand				0-1				
Knarand				1-2	1	1	2	
Krikand	1	2	2	1				
Gråand	1	18		4-6	4-10			
Spidsand		1		0-1				
Atlingand		1					1-2	
Skeand	1	8		2-4		1-2		
Troldand			3	2				
Ederfugl	400		400-600	15-18	3-50			
Toppet Skallesluger				1				
Rørhøg	1	1	1	2	2	1-2		
Musvåge				1			1	
Tårnfalk		1	1		1			
Agerhøne		2	1					
Vandrikse		2						
Grønbenet Rørhøne	4	6			4-5			
Blishøne		18		2	2-10			
Strandskade	370	385-538	250	130			350-400	
Klyde		10	20	5		20-25	21	56
Stor Præstekrave	1	16	25	1				
Hvidbrystet Præstekrave		4						
Vibe	150	325		30-40		20-25		
Almindelig Ryle	1	10		1	1			
Brushane		15		5				
Dobbeltbekkasin		10		0-1				
Stor Kobbersnepe	10	25-30	15	9		5-6		
Stor Regnspove		6						
Rødben	1	90		7				
Hættemåge	1	110	400	571		70-75		217
Stormmåge	1	150	25	39		80-85		226
Sildemåge						1		7
Sølvmåge	50-100	600	80	20				639
Svartbag		1	2	1	3-4	3		1
Sandterne			8	12		5-6		1
Fjordterne		5		172	54	17-18		72
Havterne	0-1	65-90	75	150	7-30	70-80		189
Dværgterne		2						

Tabel på næste side.



Mandø

Ynglefugle, antal par (fortsat)

	1970	1980	1992	1993	1994	1995	1996	1997
Gøg		+	2	1	1-2			
Sanglærke		+				30-40		
Engpiber		+		25	1-5	15-20		
Gul Vipstjert		85						
Gulhovedet Gul Vipstjert		1						
Bynkefugl		25		2				
Stenpikker				2				
Sivsanger		20	3					
Rørsanger		40	15					
Broget Fluesnapper		5						
Rørspurv			10	2				
Kornværbling		10						

Tabel på næste side.



Mandø

Rastefugle, årligt maksimum

	1970	1980	1992	1993	1994	1995
Sædgås	1				15	
Kortnæbbet Gås		250				
Mørkbuget Knortegås	600	7.000	3.000	4.500	7.500	2.500
Gravand	3.000	10.000	200		30	43
Pibeand	400	6.000	600		1.000	238
Krikand		800			30	
Gråand	1.000	3.000	200			
Spidsand		400	26		200	
Ederfugl	2.000		300	36	223	2.000
Blå Kærhøg			1		1	1
Hedehøg			1		2	
Fjeldvåge			1			2
Dværgfalk			2			
Strandskade	6.000	12.000	1.000	2.800	1.250	1.700
Klyde			150	15	9	65
Hjejle	500	800	300		4.011	
Strandhjejle	150	590	35		345	50
Vibe	400	1.200	200	64	221	500
Islandsk Ryle		400	475			100
Almindelig Ryle	15.000	60.000	3.000		1.012	2.614
Stor Kobbersneppe			30	18	12	10
Lille Kobbersneppe	6.200		2.500	3.200	3.000	5.000
Lille Regnspeve			300		2	250
Stor Regnspeve	800	2.040	200		20	390
Rødben		900	300	16	100	40
Hvidklire	200	250	375	12	80	
Stenvender	120		6		95	5
Fjordterne			50	344	108	30
Havterne			100	300	40	250
Isfugl						1



Fæsted Mose

Amt: Ribe
Kommune: Ribe
Lokalitetsnr: 571780
Lokalitetstype: Mose
Klassifikation: R1

Ejer:
Dækning: R3
UTM E: 491000
UTM N: 6134400
Beskrivelse: Jacob S. Andersen 12/98

Beskrivelse

Tørre moserester opdelt i større eller mindre parceller på marker i den tidligere Fæsted Mose.

Karakteristik

Tidligere yngleplads for stor regnspeve. Rastende sangsvane.

Dækning

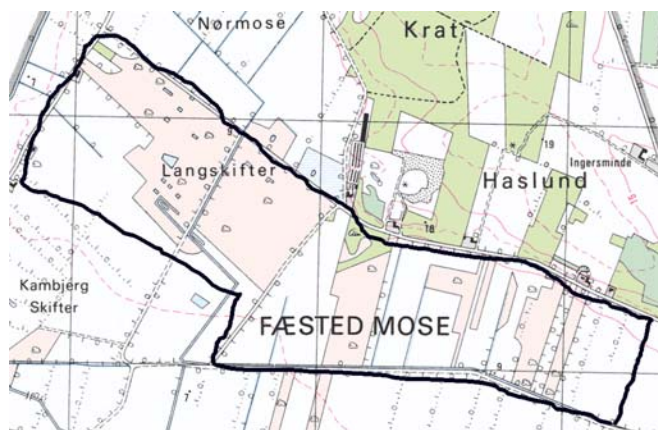
Ingen nyere oplysninger.

Beskyttelsesbehov

Vandstanden bør hæves og områderne gøres sammenhængende.

Optællere

Jesper Legaard.



Ynglefugle, antal par

	1970	1980
Tårnfalk	1	
Urfugl	0-1	
Stor Regnspeve	1-2	2
Rødben	2	
Tinksmed	0-7	
Bynkefugl	1	3

Rastefugle, årligt maksimum

	1980	1993	1995
Sangsvane			306
Vibe			100
Stor Tornskade	1	2	1



Klæggrave ved Vilslev

Amt: Ribe
Kommune: Ribe
Lokalitetsnr: 571820
Lokalitetstype: Klæggrav
Klassifikation: V3

Ejer:
Dækning: Y3, R2
UTM E: 477300
UTM N: 6139300
Beskrivelse: Jacob S. Andersen 12/98

Beskrivelse

Klæggrave bag digerne vest for Vilslev.

Karakteristik

Ynglende atlingand og skeand. Rastende pibeand og vadefugle.

Dækning

Ynglefugleoplysningerne er næppe dækkende for lokaliteten.

Optællere

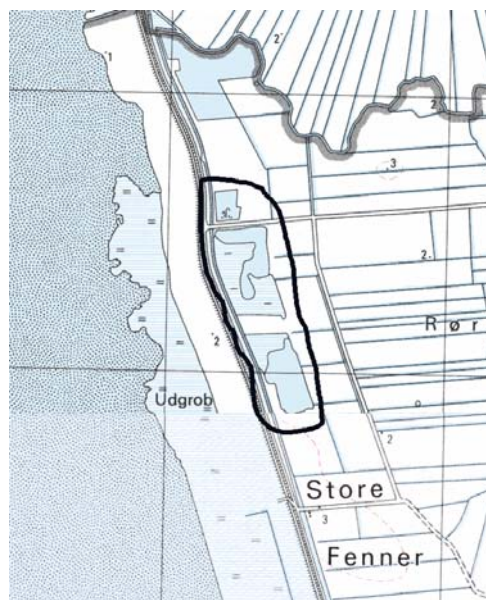
Keld Bakken, Ole Thorup m.fl.

Ynglefugle, antal par

	1993	1996
Knopsvane	2	
Gråand		1-4
Atlingand		1
Skeand		3-4
Blishøne		3-4
Rørspurv		1-4

Rastefugle, årligt maksimum

	1992	1993	1994
Sangsvane	21		
Canadagås		28	5
Pibeand		240	500
Spidsand			29
Blå Kærhøg	1	2	
Fjeldvåge	1	4	
Fiskeørn		1	
Dværgfalk		1	
Hjejle		1.000	600
Vibe		170	150
Almindelig Ryle			100
Stor Kobbersnepe			25
Stor Regnspeve		300	
Bjerglærke			100
Bjergirisk		140	





Ribe Østerå

Amt: Ribe
Kommune: Ribe
Lokalitetsnr: 571821
Lokalitetstype: Å, sø, eng
Klassifikation: V2, R2

Ejer:
Dækning:
UTM E: 486500
UTM N: 6130700
Beskrivelse: Jacob S. Andersen 12/98

Beskrivelse

Område langs Ribe Å øst for Ribe. Næringsrigt å- og søområde dannet ved opstemning af Ribe Å. Mange småholme og store rørbevoksninger og flere våde engområder. Regelmæssige vinteroversvømmelser.

Karakteristik

Meget værdifuld sø- og englokalitet. Ynglende rørhøg og mulig ynglende rørdrum. Rastende gæs og ænder. Vigtig overnatningsplads for stære.

Dækning

Kun sporadiske ynglefugleoplysninger.

Beskyttelser

Delvist vildtreservat.

Ekskursionsmål

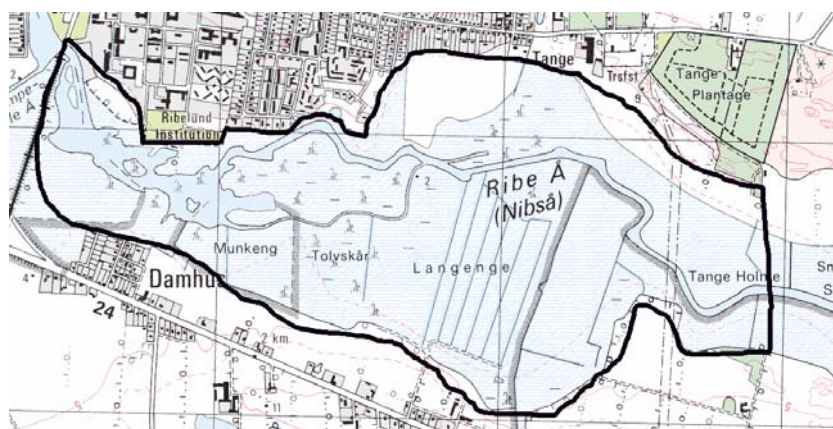
God ekskursionslokalitet.

Beskyttelsesbehov

Bør naturfredes.

Optællere

Keld Bakken, Jesper Leegaard m.fl.



Tabel på næste side.



Ribe Østerå

Ynglefugle, antal par

	1980	1995
Lille Lappedykker	3	
Toppet Lappedykker	3	
Rørdrum	1	0-1
Knopsvane	4	1
Grågås	5	
Gravand	5	
Krikand	1	
Gråand	30	
Atlingand	3	
Skeand	4	
Rørhøg	3	1-2
Hedehøg	1	
Spurvehøg	1	
Vandrikse	4	
Plettet Rørvagtel	3	
Engsnarre	3	
Grønbenet Rørhøne	20	
Blishøne	15	
Strandskade	3	
Vibe	20	
Brushane	6-10	
Dobbeltbekkasin	8	
Stor Kobbersneppe	4	
Rødben	10	
Gøg	+	
Natugle	1	
Skovhornugle	1	
Grønspætte	0-1	
Stor Flagspætte	3-5	
Gul Vipstjert	+	
Nattergal	6-9	
Rødstjert	1	
Bynkefugl	1	
Stenpikker	1	
Vindrossel	0-1	
Misteldrossel	1	
Græshoppesanger	3-5	
Sivsanger	1	
Kærsanger	4-6	
Rørsanger	1	
Drosselrørsanger	0-1	
Broget Fluesnapper	1	
Spætmejse	1	
Pirol	1	
Karmindompap	0-1	
Kernebider	1	
Rørspurv	30	
Kornværbling	1	

Rastefugle, årligt maksimum

	1980	1993	1994	1995
Rørdrum	1			1
Knopsvane	80	9	6	33
Sangsvane	60	27		11
Kortnæbbet Gås	120			1
Grågås	29	7	6	37
Canadagås	42	26	2	48
Gravand	50			22
Pibeand	300	830	200	100
Krikand	730		500	
Gråand	1.500	400	200	50
Spidsand	125		150	
Skeand	10		40	2
Lille Skallesluger	5			
Stor Skallesluger	50	2		
Havørn		1		
Blå Kærhøg	4		1	1
Hedehøg	1			
Fjeldvåge	4		1	
Fiskeørn	2			
Dværgfalk	1			
Grønbenet Rørhøne	22			1
Blishøne	250	250	100	10
Hjejle	140			
Vibe	600	44	20	39
Brushane	95			
Dobbeltbekkasin	410	23	41	15
Stor Regnspove	80			
Stor Tornskade	2			
Stær	30.000	50.000		



Varming Sø (Ribe Å ved Seem)

Amt: Ribe
Kommune: Ribe
Lokalitetsnr: 571920
Lokalitetstype: Å, mose
Klassifikation: R2

Ejer:
Dækning: R3
UTM E: 489900
UTM N: 6130000
Beskrivelse: Jacob S. Andersen 12/98

Beskrivelse

Sumpede arealer med rørskov og pilebevoksninger. Regelmæssige oversvømmelser i vinterhalvåret. Lokaliteten støder mod vest op til Ribe Østerå (lokalitet nr. 571821).

Karakteristik

Rastende sangsvane.

Dækning

Ingen nyere ynglefugleoplysninger.

Ynglefugle, antal par

	1980
Rørhøg	1
Hedehøg	2
Vibe	6
Dobbeltbekkasin	5
Rødben	3
Gøg	2
Græshoppesanger	1-2
Rørsanger	1
Rørspurv	1

Rastefugle, årligt maksimum

	1980	1993
Sangsvane	100	49
Grågås	20	
Krikand	30	
Blå Kærhøg		1





Munkesø

Amt: Ribe
Kommune: Ribe
Lokalitetsnr: 571980
Lokalitetstype: Sø
Klassifikation: V4

Ejer:
Dækning: R3
UTM E: 490900
UTM N: 6128800
Beskrivelse: Jacob S. Andersen 12/98

Beskrivelse

Ret lavvandet, næringsrig sø med en del holme af tagrør og dunhammer. Sumpe med pilekrat omgiver specielt den sydøstlige del.

Karakteristik

Sandsynligvis stadig en værdifuld lokalitet for ynglende vandfugle.

Dækning

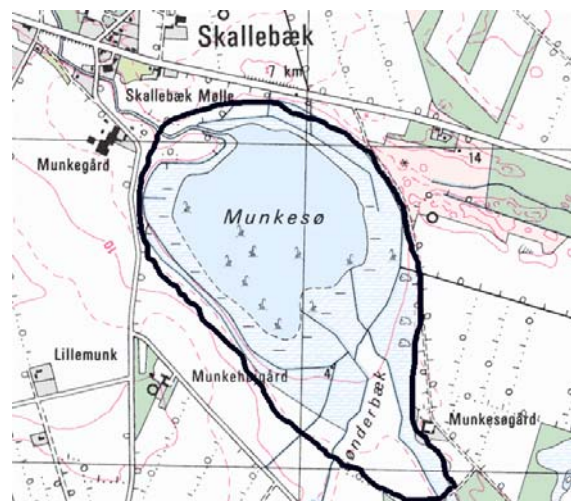
Kun sporadiske oplysninger.

Beskyttelser

Munkesø med omgivelser (i alt 115 ha) er landskabsfredet i 1964.

Optællere

Jan Sørensen, Keld Bakken Jesper Leegaard.



Ynglefugle, antal par

	1970	1980	1994
Toppet Lappedykker	2-3	7	
Knopsvane	2-4	8	
Gravand		2	
Knarand		0-1	
Gråand	1-2	7	
Atlingand	0-1		
Rørhøg		1	
Hedehøg		2	
Tårnfalk		1	
Grønbenet Rørhøne		1	
Blishøne	5-10	21	
Strandskade		1	
Vibe	2-3	6	
Dobbeltbekkasin		3	
Stor Kobbersnepe	1-2		
Tinksmed	0-1		
Hættemåge	500-1000	1000	
Gøg		5	
Gul Vipstjert		1	
Nattergal		1	
Bynkefugl		5	
Græshoppesanger		2	1-2
Sivsanger		1	
Kærsanger		1	
Rørspurv		3	

Rastefugle, årligt maksimum

	1970	1980	1993	1995
Knopsvane	60	48	2	
Sangsvane	150	18		1
Grågås		20		
Pibeand		75	7	57
Krikand	20	30	25	2
Hvinand	15	55		
Stor Skallesluger	30	10		9
Blå Kærhøg		1		1
Fiskeørn			1	
Blishøne		250	9	6
Stor Tornskade		1	1	



Sjapmosen

Amt: Ribe
Kommune: Ribe
Lokalitetsnr: 571981
Lokalitetstype: Mose
Klassifikation:

Ejer:
Dækning:
UTM E: 494500
UTM N: 6127200
Beskrivelse: Jacob S. Andersen 12/98

Beskrivelse

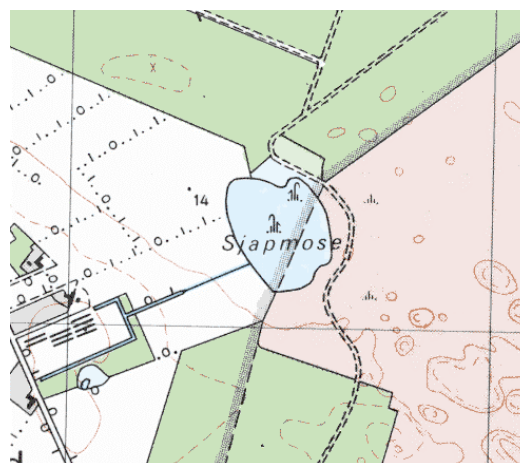
Hedemose med søer beliggende i smukke omgivelser mellem Varming og Stensbæk Plantager.

Dækning

Ingen nyere oplysninger.

Ynglefugle, antal par

	1980
Lille Lappedykker	2
Toppet Lappedykker	1
Gråstrubet Lappedykker	2-4
Knopsvane	1
Krikand	1
Gråand	2
Atlingand	1
Skeand	1
Taffeland	1
Troldand	2
Urfugl	0-1
Vandrikse	1
Blishøne	3
Vibe	1
Dobbeltbekkasin	2-3
Gøg	1
Rørsanger	5
Stor Tornskade	1
Gråsiken	5
Rørspurv	5





Varde Søndre Hede

Amt: Ribe
Kommune: Varde
Lokalitetsnr: 573116
Lokalitetstype: Hede
Klassifikation: V4

Ejer:
Dækning: Y3
UTM E: 467000
UTM N: 6160500
Beskrivelse: Jacob S. Andersen 11/98

Beskrivelse

Hede beliggende på stærkt gruset, kuperet terræn, der falder brat ned mod Alslev Å og flere steder ned mod Barbaras Bæk, der gennemløber heden. I forbindelse med denne og et par småvæld er der ved opstemning dannet 4-5 kunstige søer, og fuglelivet er hovedsagelig koncentreret omkring disse kær. Både i den centrale og den østlige del af området graves grus. Spredte bjergfyrr findes på hele heden.

Karakteristik

Tilsyneladende kun få ynglefugle.

Dækning

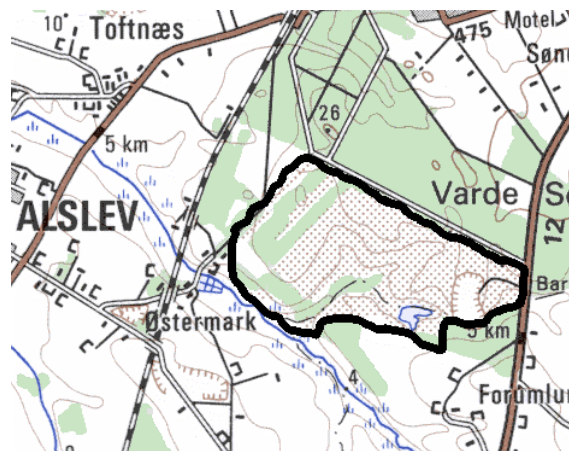
De nyere oplysninger er næppe dækkende for lokaliteten.

Rekreativ udnyttelse

Området er ret besøgt. Natursti i forbindelse med Alslev Å berører den sydlige del. En del færdsel af ridende fra Varde Rideskole.

Optællere

Niels Knudsen.



Ynglefugle, antal par

	1970	1980	1993
Lille Lappedykker		1	
Knopsvane	1	1	2
Gravand	2-5	2	
Krikand	1-3	1	
Gråand	2-5	4	
Atlingand		1	
Skeand		1	
Spurvehøg			2
Musvåge			4
Grønbenet Rørhøne	1	1	
Blishøne	2-3	4	4
Vibe	2-5	2	2
Dobbeltbekkasin	3	1	
Stor Regnspeve	0-1		
Hættemåge	0-27	30	
Skovhornugle		1	
Mosehornugle	1-2		
Hedelærke	1		
Sanglærke		15	2
Digesvale		20	15
Skovpiber		10	12
Græshoppesanger		1	
Gråsiken		3	6
Rørspurv		4	4



Alslev Marsk

Amt: Ribe
Kommune: Varde
Lokalitetsnr: 573120
Lokalitetstype: Enge
Klassifikation: V3, R4

Ejer:
Dækning: Y3
UTM E: 460500
UTM N: 6163000
Beskrivelse: Jacob S. Andersen 11/98

Beskrivelse

Større åslyng. Fugtige enge med vedvarende græsarealer. Rester af tidligere vandingsystem findes stadig (kanaler og stigborde). Rørskov langs Varde Å.

Karakteristik

Ynglende rørhøg.

Dækning

Kun enkelte arter talt.

Optællere

Per B. Baden, Keld Bakken.



Ynglefugle, antal par

	1980	1996
Gravand	5	
Gråand	1	
Rørhøg		1
Tårnfalk	1	
Agerhøne	1	
Grønbenet Rørhøne	1	
Blishøne	1	
Strandskade	3	
Vibe	15	
Brushane	2	
Dobbeltbekkasin	5	
Stor Kobbersneppe	6	
Rødben	10	
Sanglærke	+	10
Engpiber	15	
Gul Vipstjert	10	
Gulhovedet Gul Vipstjert	1	
Bynkefugl	3	
Stenpikker	1	
Sivsanger	8	
Rørsanger	3	
Rørspurv	10	
Kornværbling		1

Rastefugle, årligt maksimum

	1980	1996
Pibesvane	24	
Sangsvane	5	
Hedehøg	2	1
Aftenfalk	1	
Dværgfalk	1	
Hjejle	23	500



Alslev Å og Mølledam

Amt: Ribe
Kommune: Varde
Lokalitetsnr: 573121
Lokalitetstype: Å, sø
Klassifikation: V3, R3?

Ejer:
Dækning: Y2
UTM E: 466500
UTM N: 6159500
Beskrivelse: Jacob S. Andersen 11/98

Beskrivelse

Lokaliteten omfatter strækningen fra A12 til møllen. Reguleret åløb med en opstemning – Alslev Mølledam – der efterhånden er groet til med rør. På størstedelen af strækningen er ådalen ca. 100 m bred med enkelte røransamlinger, tørveskær og engarealer, men fra mølledammen til Barbaras Bæk er ådalen ca. 300 m bred med sumpet rørskov og pilekrat. Op mod Varde Søndre Hede findes granplantage.

Karakteristik

Ynglende vandrikse og dobbeltbekkasin. Mulig ynglende rørhøg.

Beskyttelser

Landskabsfredning.

Ekskursionsmål

God ekskursionslokalitet med natursti.

Optællere

Per B. Baden m.fl.



Ynglefugle, antal par

	1970	1980	1994	1996
Lille Lappedykker	0-1	1	1	
Rørdrum	0-1			
Knopsvane	2	2		
Gravand	1	1	1	
Krikand	0-1	1		
Gråand	1	1	4	1
Rørhøg			0-1	
Spurvehøg		1		
Musvåge		1	0-1	
Tårnfalk		1		
Vandrikse	1	2	1	
Engsnarre	0-1			
Grønbenet Rørhøne	3	3		
Vibe	5			
Dobbeltbekkasin	10	3	1	1-2
Gøg		5	2	
Skovhornugle	1	1	1	
Stor Flagspætte		1		
Nattergal		2	2	
Bynkefugl		2	1	
Stenpikker		1		
Misteldrossel		2		
Græshoppesanger	0-2	4		
Sivsanger		12		
Kærsanger		8	4	
Rørsanger		9		4
Grå Fluesnapper		1		
Spætmejse		1		
Rødrygget Tornskade		1		
Stor Tornskade		1		
Gråsiken		3		
Rørspurv		24	4	2
Kornværling		1		

Tabel på næste side.



Alslev Å og Mølledam

Rastefugle, årligt maksimum

	1980	1992	1993	1994	1996
Lille Lappedykker	4	12	10	6	11
Pibesvane	1				
Sangsvane	1				35
Hedehøg	1			1	
Fjeldvåge			1		
Fiskeørn	1				
Enkeltbekkasin	1				
Dobbeltbekkasin	13	13	14	2	3
Isfugl	1	1			
Bjergvipstjert	1				
Vandstær	1				
Snespurv	8				



Varde Å fra Alslev Marsk til Ho Bugt

Amt: Ribe
Kommune: Varde, Esbjerg
Lokalitetsnr: 573220
Lokalitetstype: Å
Klassifikation: V3, K3, R2

Ejer:
Dækning: Y3, R3
UTM E: 457500
UTM N: 6160000
Beskrivelse: Jacob S. Andersen 11/98

Beskrivelse

Kreaturafgræssede, ret våde marskenge umiddelbart omkring den hér meget brede Varde Å. Mindre rørskov ved åens udløb i Ho Bugt.

Karakteristik

Ynglende vandrikse og klyde.

Dækning

De nyere oplysninger er særdeles mangelfulde.

Optællere

Keld Bakken, Niels Knudsen, Ole Gøller.



Tabel på næste side.

Ynglefugle, antal par

	1970	1980	1994	1995
Knopsvane	2			
Gravand	5-6	1		
Krikand	3-4			
Gråand	5-10	2	2-3	
Skeand		1		
Rørhøg		0-1		
Hedehøg		0-1		
Tårnfalk	2			
Vagtel	0-1			
Vandrikse				1
Engsnarre	5-7	0-3		
Grønbenet Rørhøne	10-15			
Blishøne		1		
Strandskade		2		
Klyde		2	1-2	
Stor Præstekrave		2	1	
Vibe	15-20	33	4-5	
Almindelig Ryle	0-1			
Brushane	15			
Dobbeltbekkasin	5-7	2		
Stor Kobbersneppe	20-25	5		
Stor Regnspove		1		
Rødben	20-30	12	1-2	
Stormmåge	3-5			
Sandterne	0-1			
Sanglærke		50	5	
Digesvale			120	
Gul Vipstjert	20-40			
Gulhovedet Gul Vipstjert		0-1		
Bynkefugl		1	1	
Stenpikker		3		
Græshoppesanger	5-6			
Sivsanger		11		2
Rørsanger		+	4	
Rørspurv		10	1	
Kornværling		25		



Varde Å fra Alslev Marsk til Ho Bugt

Rastefugle, årligt maksimum

	1970	1980	1993	1995
Pibesvane		56	34	
Sangsvane	100	18		
Grågås	50	2	8	
Gravand	300	45	25	10
Pibeand	600	50		
Krikand	250	39		
Gråand	500	55		
Atlingand	10			
Hvinand	75			
Lille Skallesluger		2		
Toppet Skallesluger	50			
Stor Skallesluger	450	3		
Blå Kærhøg	3		2	
Fjeldvåge	3	1		
Klyde	300	520		
Stor Præstekrave	25	15		
Hjejle	2.000	34	50	2.000
Strandhjejle	15	25		
Vibe	365	250		
Krumnæbbet Ryle	40			
Almindelig Ryle	1.000	50		
Brushane	200	4		
Dobbeltbekkasin	100	25		
Lille Kobbersneppe	200			
Lille Regnspove	20	12		
Stor Regnspove	200	300		
Rødben	200	105		
Hvidklire	20	5		
Tinksmed	20			
Mudderklire	55	16		
Mosehornugle	5			
Stær		3.000	245	45



Tarphage Enge (Tarp Enge)

Amt: Ribe
Kommune: Varde
Lokalitetsnr: 573221
Lokalitetstype: Eng, vade
Klassifikation: K3, R2

Ejer:
Dækning: Y3, R1
UTM E: 457100
UTM N: 6160000
Beskrivelse: Jacob S. Andersen 11/98

Beskrivelse

Enge nord for Varde Å's udløb. Store vadeflader.

Karakteristik

Ynglende vadefugle, bl.a. klyde. Vigtig lokalitet for rastende ande- og vadefugle.

Dækning

Tallene fra 1980 omfatter også strækningen nordpå t.o.m. Kjelst Enge.

Beskyttelser

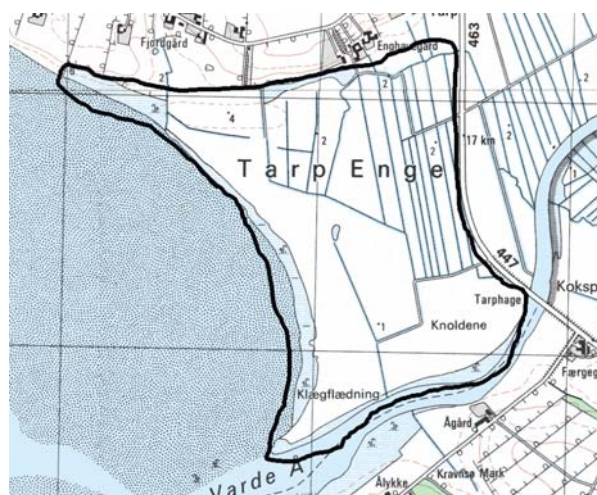
Del af Natur- og Vildtreservat Vadehavet.

Rekreativ udnyttelse

Intensiv jagt. Rusefiskeri.

Optællere

Per B. Baden, Keld Bakken, Henrik Brandt.



Ynglefugle, antal par

	1980	1993	1994	1996	1997
Gravand	1		2-5		
Tårnfalk	2				
Strandskade		1		1	3
Klyde					1
Stor Kobbersneppe	0-1				
Rødben	5				
Gøg	1				
Gul Vipstjert	1-2				
Rødrygget Tornskade				1	
Kornværbling	2				

Tabel på næste side.



Tarphage Enge (Tarp Enge)

Rastefugle, årligt maksimum

	1980	1992	1993	1994	1995	1996
Pibesvane		10				
Sangsvane				7	18	207
Kortnæbbet Gås	20					73
Blisgås				34		17
Grågås		30	16	122	68	116
Canadagås				30		25
Knortegås				6	1.000	45
Gravand	250	400	30	150	450	400
Pibeand	2.000	182	39	248	600	1.000
Krikand	500	260	108	86	100	50
Gråand	350	2.200	17	200	1.000	150
Spidsand		110	27	200	300	30
Hvinand	150	8	2	12	12	25
Stor Skallesluger	20	8	18	15	11	20
Blå Kærhøg			2	1		
Hedehøg	1	1				
Strandskade	80	30	2	8	10	5
Klyde	1.800	384	3	400	170	4
Stor Præstekrave		10			6	18
Hjejle	2.500	10	47	778	300	500
Vibe	450	653	740	302	260	102
Islandsk Ryle		44				
Almindelig Ryle	5.000	100	20	1.100	1.150	3
Stor Kobbersneppe	2	2		15		
Lille Kobbersneppe	2.000	27		1	15	
Stor Regnspove	122	54	5	100	199	
Sortklire		25			1	
Rødben	350	120		400	100	50
Hvidklire		1		17		43
Hættemåge		116	170	500	1.000	400
Stormmåge		114	20	120	105	4
Sølvmåge		11	51	70	20	18
Svartbag		9	10	61	8	7
Ravn					1	
Stær	3.500	10.000	45	1.200	2.000	110
Laplandsværling				1		
Kornværting	3				1	40



Billum Enge og Holmen

Amt: Ribe
Kommune: Varde
Lokalitetsnr: 573420
Lokalitetstype: Enge
Klassifikation: R2

Ejer:
Dækning: R3
UTM E: 458500
UTM N: 6161500
Beskrivelse: Jacob S. Andersen 11/98

Beskrivelse

Engarealer nord for Varde Å. Engene oversvømmes, dels af havvand, dels af åvand, flere gange årligt. Mod nord kæragtige områder med urtevegetation og pilebuske. Ellers med varigt græs, der hovedsagelig slås til græsensilage. Området drænes af åbne grøfter. Et tidligere åvandingssystem er nedlagt for længst. Holmen er en lille bakkeø med agre og nåletræsbeplantning.

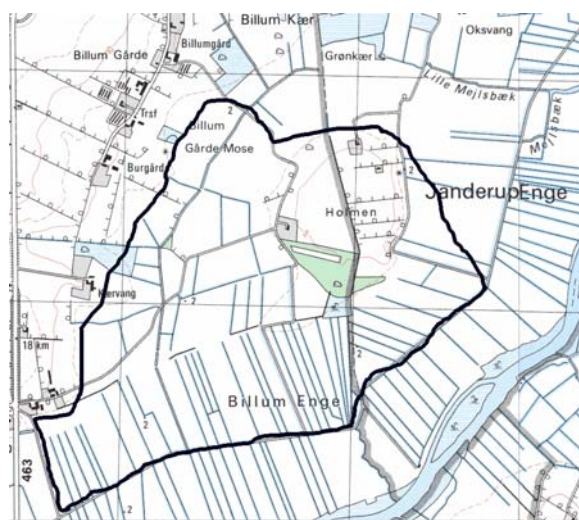
Karakteristik

Rastende sangsvane.

Dækning

Ingen ynglefugletællinger.

Optællere



Keld Bakken, Ole Gøller.

Rastefugle, årligt maksimum

	1980	1992	1995	1996
Pibesvane	37			
Sangsvane		30		132
Gravand	175			
Hedehøg		1		
Fjeldvåge				1
Vandrefalk	1			
Stor Regnspove	75	30	22	
Stær		10.000	74	



Nørholm Hede

Amt: Ribe
Kommune: Varde, Helle, Ølgod
Lokalitetsnr: 573615
Lokalitetstype: Hede, søer
Klassifikation: V3

Ejer:
Dækning: Y3
UTM E: 475700
UTM N: 6170750
Beskrivelse: Jacob S. Andersen 11/98

Beskrivelse

Stor hede på sandede arealer. Gammel og tør lyng dominerer med spredte ene, birk og bjergfyr. I det sydvestlige hjørne findes en hedesø samt en sø på markerne op til heden. I hedens østlige hjørne findes en tørvegrav.

Karakteristik

Lille hættemågekoloni.

Dækning

Nyere oplysninger er næppe dækkende for lokaliteten.

Beskyttelser

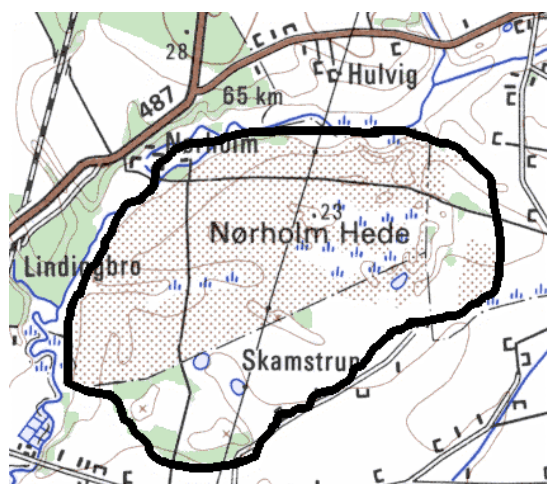
Heden er fredet ved en privat fredning fra 1913. Fredningen tilgodeser dog ikke muligheden for pleje af heden, der er under kraftig tilgroning.

Ekskursionsmål

God ekskursionslokalitet.

Optællere

Jan Sørensen.



Ynglefugle, antal par

	1970	1980	1993
Lille Lappedykker		1	
Gråstrubet Lappedykker	0-1		
Knopsvane		1	
Gravand	4	3	
Krikand	1	1	
Gråand	1-3	1	
Duehøg	0-2		
Spurvehøg	1		
Urfugl	0-2		
Grønbenet Rørhøne	3	1	
Blishøne	1-2	3	
Vibe	2	1	
Dobbeltbekkasin	1		
Stor Regnspeve	1-2	1	
Tinksmed	0-2	0-1	
Hættemåge	20-200	250	9
Vendehals		1	
Hedelærke		4	
Sanglærke		25	2
Skovpiber		2	22
Engpiber		25	
Bynkefugl			1
Stenpikker		1	
Misteldrossel			1
Stor Tornskade	1	0-1	
Gråsiken		3	1



Nørholm Skov

Amt: Ribe
Kommune: Varde
Lokalitetsnr: 573660
Lokalitetstype: Skov
Klassifikation:

Ejer:
Dækning:
UTM E: 475000
UTM N: 6171500
Beskrivelse: Jacob S. Andersen 11/98

Beskrivelse

Større, gammelt egekrat. Nu overvejende højskov med gamle, hule ege samt blandskov. Beliggende på skrænten ned mod Varde Å, hvor der er frodige enge og gamle åslynger. Meget smuk natur.

Karakteristik

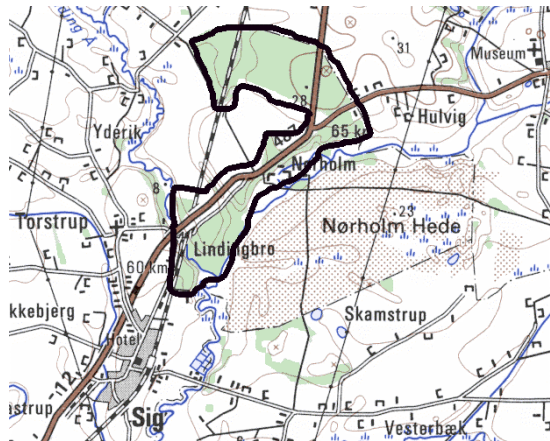
Mange hulrugere.

Dækning

Ingen nyere ynglefugletællinger.

Optællere

Jan Sørensen, Svend Rønne m.fl.



Tabel på næste side.

Ynglefugle, antal par

	1980
Knopsvane	1
Gravand	1
Gråand	2
Duehøg	1
Spurvehøg	4
Musvåge	4
Tårnfalk	2
Grønbenet Rørhøne	1
Blishøne	1
Huldue	1
Gøg	5
Skovhornugle	2
Vendehals	1
Grønspætte	2
Stor Flagspætte	7
Misteldrossel	4
Grå Fluesnapper	2
Broget Fluesnapper	1
Halemejse	2
Sumpmejse	15
Topmejse	2
Sortmejse	6
Blåmejse	15
Musvit	18
Spætmejse	10
Træløber	10
Korttået Træløber	0-1
Allike	6
Ravn	1
Gråsiken	5
Kernebider	1
Rørspurv	4
Kornværling	1



Nørholm Skov

Rastefugle, årligt maksimum

	1980	1992	1993	1994	1995	1996
Pibesvane						60
Sangsvane						33
Blå Kærhøg				1		
Fjeldvåge	1					
Dværgfalk	1					
Sortspætte				1		
Lille Flagspætte				1		
Bjergvipstjert				1		
Vandstær		1	1			
Ravn	4	4	1	2	1	



Varde Kær

Amt: Ribe
Kommune: Varde
Lokalitetsnr: 573720
Lokalitetstype: Eng
Klassifikation: V1, R2

Ejer:
Dækning: Y3, R3
UTM E: 465000
UTM N: 6163800
Beskrivelse: Jacob S. Andersen 11/98

Beskrivelse

Et stort kær, der for størstedelens vedkommende er uopdyrket. Høj græs- og sumpvegetation med pilekrat hist og her.

Karakteristik

Ynglende hedehøg. Rastende sangsvane.

Dækning

Kun sporadiske oplysninger.

Optællere

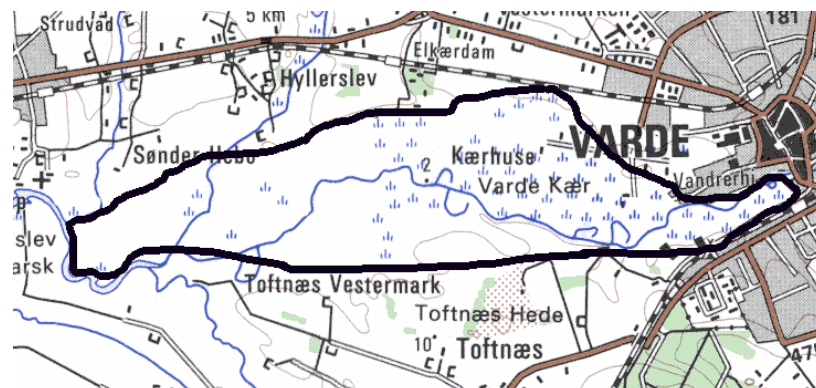
Per B. Baden, Keld Bakken m.fl.

Rastefugle, årligt maksimum

	1980	1992	1994	1996
Sort Ibis			3	
Sangsvane	5			106
Fjeldvåge		1		
Hjejle				300
Vibe	15			62
Isfugl		1		
Stor Tornskade		1		

Ynglefugle, antal par

	1980	1996
Knopsvane	1	
Rørhøg	1	
Hedehøg		1
Vibe	1	
Brushane	2	
Dobbeltbekkasin	20	
Rødben	1	
Hættemåge	10	
Gøg	6	
Sanglærke		16
Engpiber	15	4-8
Bynkefugl	20	
Græshoppesanger	2	
Sivsanger	2	4
Kærsanger	3	
Rørsanger	2	4
Gråsiken	10	
Rørspurv	25	2





Mejls og Orten Plantager

Amt: Ribe
Kommune: Varde
Lokalitetsnr: 573760
Lokalitetstype: Skov
Klassifikation:

Ejer:
Dækning:
UTM E: 465100
UTM N: 6172500
Beskrivelse: Jacob S. Andersen 11/98

Beskrivelse

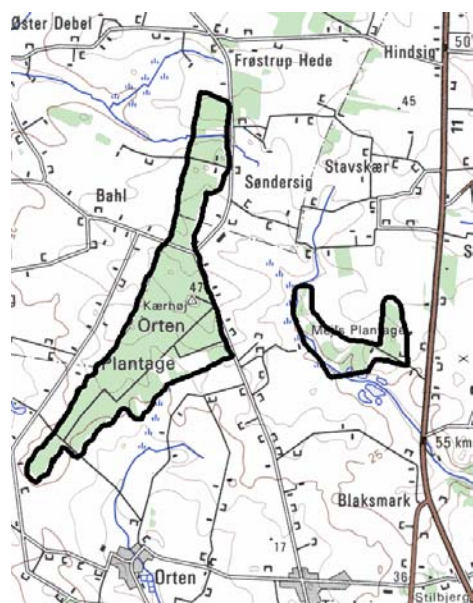
Granplantager i middelhøjde. I Mejls Plantage et mindre egekrat af lav til middel højde. Ligeledes findes ved og i Mejls Plantage enkelte ret store, næsten vegetationsløse lergravssøer.

Karakteristik

God rovfuglelokalitet.

Dækning

Ingen nyere oplysninger.



Ynglefugle, antal par

	1980
Duehøg	1
Spurvehøg	3
Musvåge	2
Tårnfalk	2
Grønbenet Rørhøne	1
Kirkeugle	1
Skovhornugle	1
Grønspætte	1
Stor Flagspætte	1
Rødstjert	1
Skovsanger	1
Broget Fluesnapper	1
Pirol	0-1
Rørspurv	1



Gellerup og Skonager Plantager samt Kongens Kær

Amt: Ribe
Kommune: Varde
Lokalitetsnr: 573762
Lokalitetstype: Skov, mose
Klassifikation:

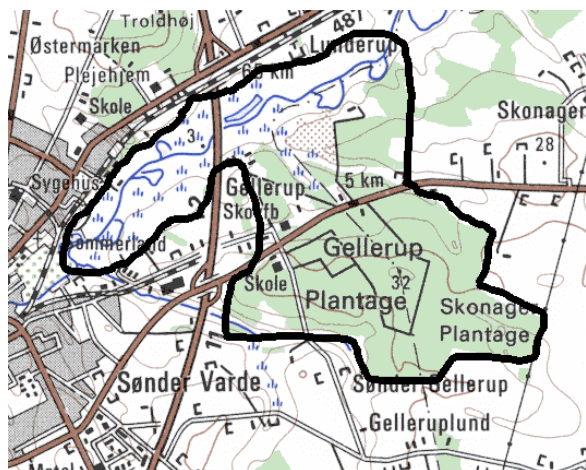
Ejer:
Dækning:
UTM E: 470500
UTM N: 6164500
Beskrivelse: Jacob S. Andersen 11/98

Beskrivelse

Granplantager af vekslende højde på ofte ret kuperet terræn. Flere egekrat. Kongens Kær ved Varde Å er en slynget del af åen med engarealer og sumpområder.

Dækning

Ingen nyere oplysninger.



Ynglefugle, antal par

	1975	1980
Knopsvane		2
Gravand		1
Duehøg		1
Spurvehøg		1
Musvåge		1
Tårnfalk		1
Grønbenet Rørhøne		2
Blishøne		1
Vibe		3
Hættemåge	275	0
Natram		2-3
Grønspætte		1
Stor Flagspætte		1
Sjagger	0-1	
Spætmejse		1
Gråsiken		3
Kernebider		1
Rørspurv		8
Kornværpling		1



Varde Søndre Plantage

Amt: Ribe
Kommune: Varde
Lokalitetsnr: 573763
Lokalitetstype: Skov
Klassifikation:

Ejer:
Dækning:
UTM E: 468700
UTM N: 6160800
Beskrivelse: Jacob S. Andersen 11/98

Beskrivelse

Granplantage delt i to af hovedvej A12. Den østlige del er meget højstammet og tæt, mens den vestlige del er lav og åben. Lille løvtræsansamling omkring plantørgården.

Karakteristik

Mange ynglende rovfugle.

Ynglefugle, antal par

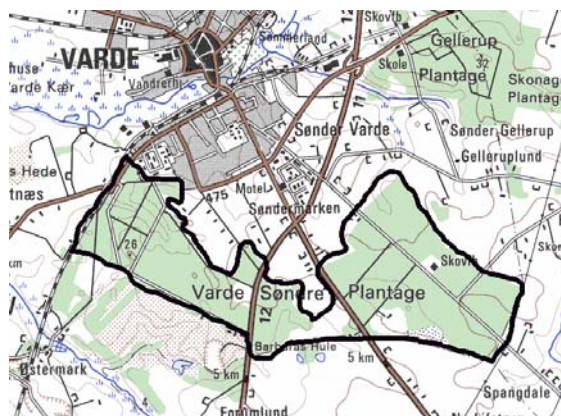
	1980
Duehøg	2
Spurvehøg	5
Musvåge	4-5
Tårnfalk	3-4
Stor Præstekrave	1
Gøg	1
Skovhornugle	3
Grønspætte	2
Stor Flagspætte	3
Digesvale	20
Rødstjert	3
Bynkefugl	2
Misteldrossel	2
Skovsanger	1
Broget Fluesnapper	2
Spætmejse	1
Grønsisken	2
Gråsisken	5
Lille Korsnæb	1
Kernebidder	1

Dækning

Ingen nyere oplysninger.

Erhvervsudnyttelse

Grusgravning i et større område i plantagens sydlige del.





Gejsing og Gesten Skove

Amt: Ribe
Kommune: Vejen
Lokalitetsnr: 575160
Lokalitetstype: Skov
Klassifikation:

Ejer:
Dækning:
UTM E: 516400
UTM N: 6153000
Beskrivelse: Jacob S. Andersen 11/98

Beskrivelse

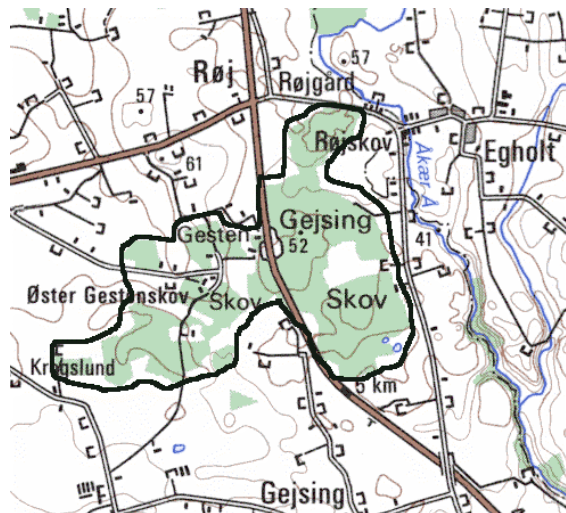
Blandet løvskov med partier af nåleskov.

Karakteristik

Skovene rummede ved den tidligere lokalitetsregistrering pæne bestande af rovfugle.

Dækning

Ingen nyere oplysninger.



Ynglefugle, antal par

	1980
Hvepsevåge	1
Spurvehøg	3
Musvåge	6
Gul Vipstjert	1
Skovsanger	1
Spætmejse	4



Gispel Mose

Amt: Ribe
Kommune: Vejen
Lokalitetsnr: 575280
Lokalitetstype: Mose
Klassifikation:

Ejer:
Dækning:
UTM E: 507000
UTM N: 6159250
Beskrivelse: Jacob S. Andersen 11/98

Beskrivelse

Afvandet moseområde, der nu dels er agerland, dels skovagtigt krat af pil og birk.

Karakteristik

Tidligere ynglende hedefugle som stor regnspove og tinksmed.

Dækning

Ingen nyere oplysninger.

Beskyttelsesbehov

Vandstanden bør hæves.



Ynglefugle, antal par

	1970	1980
Gråand		1
Musvåge		1
Tårnfalk	1	
Urfugl	0-1	
Vibe	1	2
Stor Regnspove	0-2	
Tinksmed	0-5	1
Hættemåge	1	
Gøg	6-8	
Nattergal	3	
Bynkefugl		1
Kærsanger		2
Grønsisken		1
Rørspurv		1



Kragelund Mose

Amt: Ribe
Kommune: Vejen
Lokalitetsnr: 575281
Lokalitetstype: Mose
Klassifikation: V4

Ejer:
Dækning: Y3
UTM E: 511300
UTM N: 6157300
Beskrivelse: Jacob S. Andersen 11/98

Beskrivelse

Tidligere moseområde, der nu hovedsagelig er opdyrket og afvandet. Kun to småsøer er tilbage.

Karakteristik

Få ynglende engfugle.



Ynglefugle, antal par

	1980	1996
Knopsvane	2	
Gråand	1	
Tårnfalk	1	
Grønbenet Rørhøne	2	
Blishøne	3	
Strandskade	1	
Vibe	1	2-4
Dobbeltbekkasin	1	
Gøg	1	1
Natravn	1	
Gul Vipstjert	1	
Nattergal		3
Bynkefugl	1	4
Rørsanger		2
Rørspurv	1	4



Revsing Plantage

Amt: Ribe
Kommune: Vejen
Lokalitetsnr: 575361
Lokalitetstype: Skov
Klassifikation:

Ejer:
Dækning:
UTM E: 509500
UTM N: 6150500
Beskrivelse: Jacob S. Andersen 11/98

Beskrivelse

Granplantage af middelhøjde på 100 ha, beliggende nord for Vejen. I plantagens sydlige del findes et mindre, fugtigt område med to småsøer.

Karakteristik

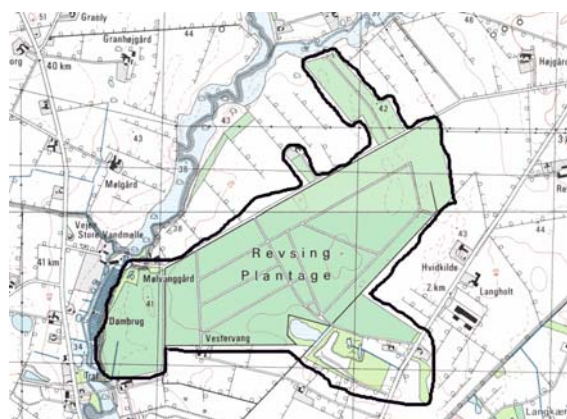
Ynglende lille præstekrave.

Dækning

Ingen nyere oplysninger om skovens ynglefugle.

Rekreativ udnyttelse

Skoven er intensivt besøgt.



Ynglefugle, antal par

	1980	1996
Duehøg	0-1	
Spurvehøg	2	
Musvåge	2	
Grønbenet Rørhøne	1	
Blishøne	1	
Lille Præstekrave		1
Gøg	1	
Natugle	1	
Skovhornugle	1	
Grønspætte	1	
Stor Flagspætte	1	
Rørspurv	1	



Ravnholtgård Skov

Amt: Ribe
Kommune: Vejen
Lokalitetsnr: 575362
Lokalitetstype: Skov
Klassifikation:

Ejer:
Dækning: Y3
UTM E: 514600
UTM N: 6156100
Beskrivelse: Jacob S. Andersen 11/98

Beskrivelse

Ældre blandskov på 27 ha, overvejende bøg og eg.

Karakteristik

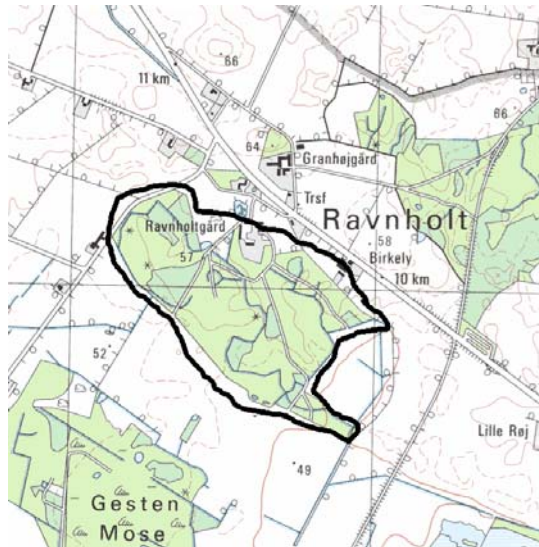
Ynglende skovfugle samt bjergvipstjert.

Dækning

Såvel nyere som ældre oplysninger er mangelfulde.

Optællere

Jan Sørensen.



Ynglefugle, antal par

	1980	1996
Hvepsevåge	1	
Duehøg	0-1	
Spurvehøg	1	
Musvåge	1-2	
Bjergvipstjert		1
Nattergal		1
Spætmejse		1



Hundsbæk Plantage

Amt: Ribe
Kommune: Vejen
Lokalitetsnr: 575461
Lokalitetstype: Skov
Klassifikation:

Ejer:
Dækning:
UTM E: 506000
UTM N: 6154400
Beskrivelse: Jacob S. Andersen 11/98

Beskrivelse

Højtliggende nåletræsplantage med beplantninger i forskellige højder. Blandskovspartier og marker kiler sig ind i plantagen.

Karakteristik

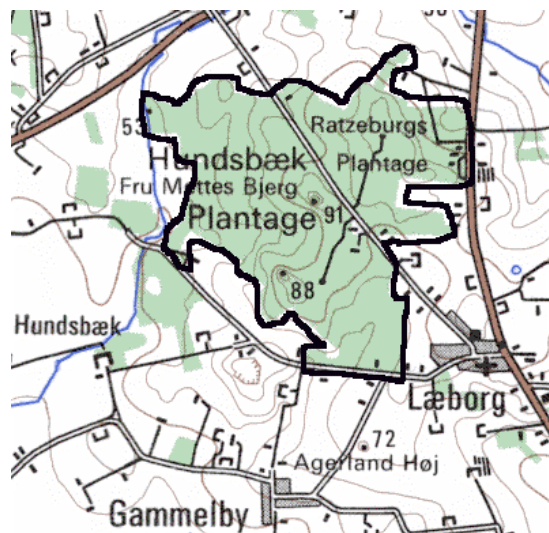
Plantagen huser formentlig stadig ynglende rovfugle samt andre fåtallige skovfuglearter.

Dækning

Ingen nyere oplysninger.

Beskyttelsesbehov

Fastholdelse af løvskovsandelen.



Ynglefugle, antal par

	1980
Duehøg	1
Spurvehøg	2
Musvåge	2-4
Natravn	1
Grønspætte	1
Stor Flagspætte	5
Hedelærke	2
Misteldrossel	10
Spætmejse	1-2
Træløber	1-2
Lille Korsnæb	5-6



Kongeådalen fra Knagmølle til Foldingbro

Amt: Ribe
Kommune: Vejen, Brørup
Lokalitetsnr: 575520
Lokalitetstype: Å
Klassifikation:

Ejer:
Dækning:
UTM E: 505500
UTM N: 6143300
Beskrivelse: Jacob S. Andersen 11/98

Beskrivelse

Bredt åløb med en del engområder. To opstemninger findes ved henholdsvis Knagmølle og en afvandingskanal syd for Sønderskov. Op til åen ligger flere små løvskovsområder og granplantager.

Dækning

Ingen nyere oplysninger.

Beskyttelser

Området er omfattet af en landskabsfredning på i alt 820 ha.

Rekreativ udnyttelse

En del færdsel; lystfiskeri.



Tabel på næste side.



Kongeådalene fra Knagmølle til Foldingbro

Ynglefugle, antal par

	1980
Lille Lappedykker	3
Knopsvane	2
Gravand	5
Krikand	1
Gråand	20
Spurvehøg	4
Musvåge	2
Tårnfalk	3
Vandrikse	1
Grønbenet Rørhøne	10
Blishøne	10
Vibe	15
Dobbeltbekkasin	5
Rødben	10
Hættemåge	4
Natugle	3
Skovhornugle	1
Isfugl	1
Digesvale	10
Gul Vipstjert	2
Bjergvipstjert	1
Nattergal	2
Bynkefugl	10
Stenpikker	1
Græshoppesanger	2
Sivsanger	2
Kærsanger	5
Broget Fluesnapper	2
Rødrygget Tornskade	1
Kernebider	1
Rørspurv	2

Rastefugle, årligt maksimum

	1980	1993
Lille Lappedykker	15	
Toppet Lappedykker	5	
Hvid Stork	13	
Sangsvane	5	
Grågås	300	
Gravand	30	
Gråand	250	
Blå Kærhøg	1	
Hedehøg	1	
Fjeldvåge	2	
Fiskeørn	1	
Enkeltbekkasin	10	1
Dobbeltbekkasin	30	
Stor Regnspejle	100	
Vandstær	4	2
Stor Tornskade	2	
Ravn	2	



Veerst-Egholt Skov

Amt: Ribe
Kommune: Vejen
Lokalitetsnr: 575660
Lokalitetstype: Skov
Klassifikation: S4

Ejer:
Dækning: Y3
UTM E: 516900
UTM N: 6156300
Beskrivelse: Jacob S. Andersen 11/98

Beskrivelse

Blandskov med mange ældre løvskovspartier. Mange steder kraftig underskov. Skovområdet er omgivet af agerland.

Dækning

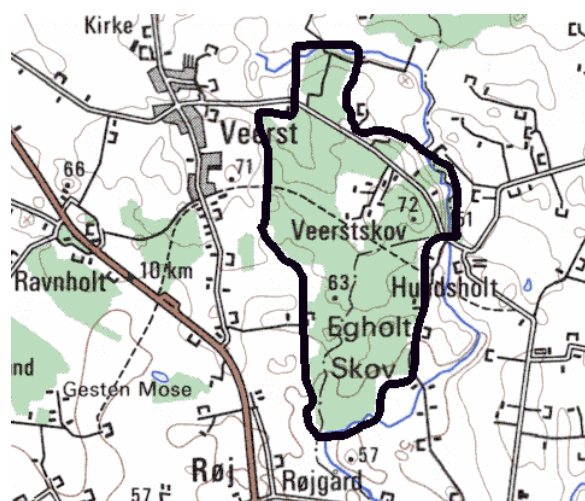
Nyere oplysninger er særdeles mangelfulde.

Ekskursionsmål

Natursti anlagt gennem Veerstskov.

Optællere

Jan Sørensen.



Ynglefugle, antal par

	1980	1993
Hvepsevåge	0-1	
Duehøg	1	
Spurvehøg	3-4	1
Musvåge	6	
Grønspætte	2	
Stor Flagspætte	3	
Rødstjert	2	
Misteldrossel	5	
Skovsanger	1	
Broget Fluesnapper	1	
Spætmejse	3	
Ravn	1	
Kernebider	1	1



Estrup Skov

Amt: Ribe
Kommune: Vejen
Lokalitetsnr: 575760
Lokalitetstype: Skov
Klassifikation: S4

Ejer:
Dækning: Y3
UTM E: 505000
UTM N: 6150000
Beskrivelse: Jacob S. Andersen 11/98

Beskrivelse

Bøgehøjsskov med egepartier i den vestlige del. Mindre blandskovspartier og større partier med nåletræer. Skoven er på 142 ha, hvoraf 89 ha er beplantet med løvtræer og resten med nåletræer.

Karakteristik

Tidligere ynglelokalitet for mange fåtallige skovfuglearter.

Dækning

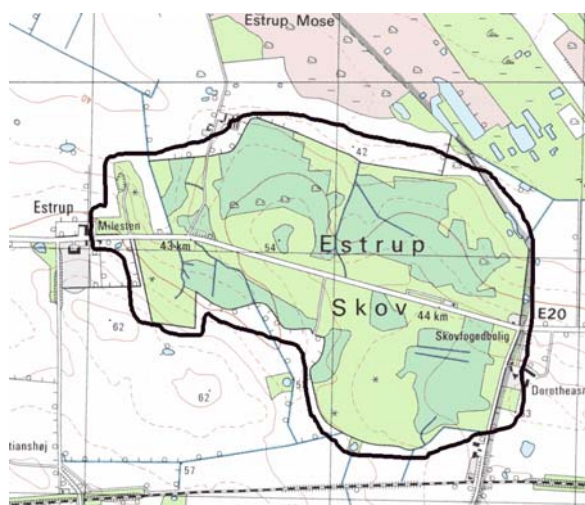
Nyere oplysninger er særdeles mangelfulde.

Beskyttelsesbehov

Løvskovsanden bør fastholdes og gamle træer bevares.

Optællere

Jan Sørensen.



Ynglefugle, antal par

	1980	1993	1996
Duehøg	1		
Spurvehøg	1		
Musvåge	2-3		
Natugle	1		
Skovhornugle	2		
Natravn	2		
Vendehals	1		
Grønspætte	1		
Stor Flagspætte	5		
Rødstjert	4		
Misteldrossel	2		
Kærsanger	1		
Skovsanger	10		
Grå Fluesnapper	2		1
Broget Fluesnapper			1
Spætmejse	10	6	
Træløber	5		
Pirol	0-1		
Ravn	1		1
Kernebider	6		



Vejen Mose

Amt: Ribe
Kommune: Vejen
Lokalitetsnr: 575780
Lokalitetstype: Mose
Klassifikation:

Ejer:
Dækning:
UTM E: 505500
UTM N: 6151000
Beskrivelse: Jacob S. Andersen 11/98

Beskrivelse

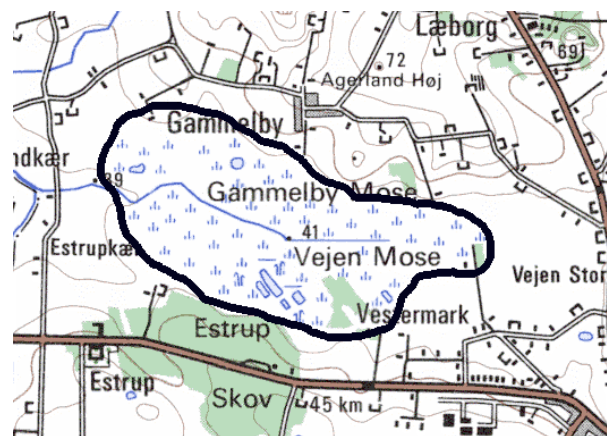
Tidligere et stort, vådt moseområde med mange tørvesøer. Nu efterhånden tør og tilgroet de fleste steder, men dog stadig med åbne dele og vandrige tørvegrave. Små granplantager kiler sig flere steder ind i kanten af moseområdet.

Karakteristik

Tidligere en vigtig yngleplads for fåtallige arter som krikand, hedehøg og engsnarre.

Dækning

Ingen nyere oplysninger.



Rastefugle, årligt maksimum

	1980
Vibe	2.000
Stor Tornskade	2

Ynglefugle, antal par

	1970	1980
Lille Lappedykker	0-1	
Gravand	1	1
Krikand	5-10	2
Gråand	5-10	2
Hedehøg		0-1
Spurvehøg		1
Tårnfalk	1	1
Vandrikse	1-2	
Engsnarre		0-1
Grønbenet Rørhøne		1
Blishøne	10-15	
Vibe	1	2
Dobbeltbekkasin	10	5
Tinksmed	1-2	
Hættemåge	1	
Gøg	1	10
Skovhornugle		1
Natram		2
Sanglærke		25
Digesvale		10
Gul Vipstjert		6
Nattergal	35	1
Rødstjert		1
Bynkefugl	1	6
Stenpikker		2
Græshoppesanger	5	6
Sivsanger		10
Kærsanger	7	14
Rødrygget Tornskade		1
Stor Tornskade	1	
Gråsiken		2
Rørspurv		25
Kornværling		5



Ålling Hede og Mose

Amt: Ribe
Kommune: Ølgod
Lokalitetsnr: 577115
Lokalitetstype: Hede, mose
Klassifikation:

Ejer:
Dækning:
UTM E: 486200
UTM N: 6178500
Beskrivelse: Jacob S. Andersen 11/98

Beskrivelse

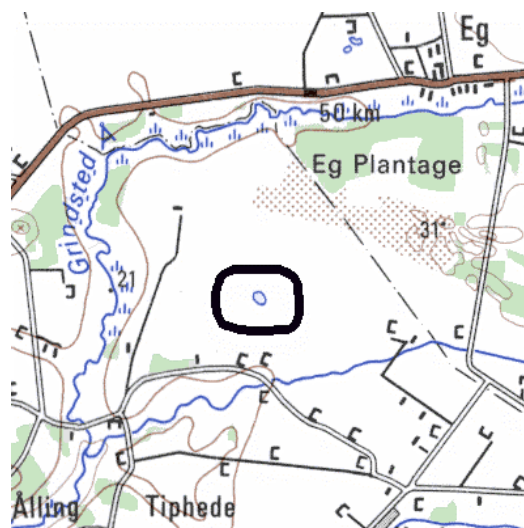
Heden er en sandet, flad hede med flade indlandsklitter og både spredte og tætstående bjergfy, der nogle steder har karakter af skov. Mosen er meget fugtig og består af større kæruldssumpe med lav vandstand og mindre tørvegrave med star og siv. Heden og mosen er adskilt.

Karakteristik

Tidligere ynglende hedefugle som stor regnspove og tinksmed.

Dækning

Ingen nyere oplysninger.



Ynglefugle, antal par

	1980
Gravand	1
Gråand	2
Grønbenet Rørhøne	2
Vibe	2
Dobbeltbekkasin	1
Stor Regnspove	1
Tinksmed	1
Hættemåge	15
Sanglærke	+
Engpiber	+
Græshoppesanger	2
Rørspurv	+
Kornværling	+



Haltrup Hede

Amt: Ribe
Kommune: Ølgod
Lokalitetsnr: 577116
Lokalitetstype: Hede
Klassifikation:

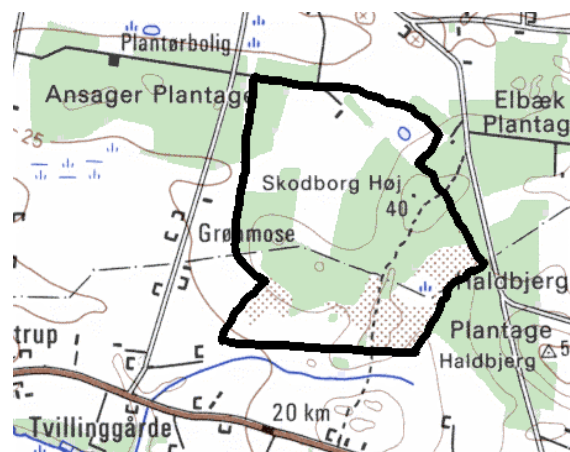
Ejer:
Dækning:
UTM E: 485300
UTM N: 6170000
Beskrivelse: Jacob S. Andersen 11/98

Beskrivelse

Hede på kuperet terræn i gruset indsande. Området er stærkt tilgroet med bjergfyr, og med undtagelse af en hedemose er området faktisk forvandlet til et lavt bjergfyrrekrat. Hedemosen i den østlige del er med vandfyldt tørveskær med kæruldsump og hængesæk. Mange ener i den mere spredte bevoksning af bjergfyr.

Dækning

Ingen nyere oplysninger.



Ynglefugle, antal par

	1970	1975
Krikand	1	
Gråand		2
Dobbeltbekkasin	1	1
Tinksmed	1	0-1
Hedelærke		1
Gråsiskan		1



Ansager Plantage med Grønmosse og Pøtmose

Amt: Ribe
Kommune: Ølgod
Lokalitetsnr: 577160
Lokalitetstype: Skov, mose
Klassifikation:

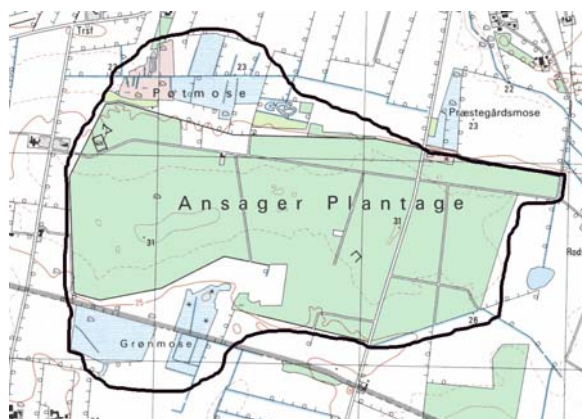
Ejer:
Dækning:
UTM E: 483600
UTM N: 6171700
Beskrivelse: Jacob S. Andersen 11/98

Beskrivelse

Overvejende granplantage af vekslende højde på tidligere hede. Enkelte indslag af bøg og blandet løvskov. Store partier af bjergfyr. Mod nord fandtes den tidligere Pøtmose og mod syd findes resterne af Grønmosse, der stadig indeholder enkelte tørvegrave.

Dækning

Ingen nyere oplysninger.



Ynglefugle, antal par

	1980
Spurvehøg	1
Musvåge	1
Tårnfalk	1
Skovhornugle	2
Natram	3
Grønspætte	1
Stor Flagspætte	+
Misteldrossel	+
Lille Korsnæb	+



Ålling Sø

Amt: Ribe
Kommune: Ølgod
Lokalitetsnr: 577180
Lokalitetstype: Sø
Klassifikation: V1

Ejer:
Dækning: Y2
UTM E: 483410
UTM N: 6180300
Beskrivelse: Jacob S. Andersen 11/98

Beskrivelse

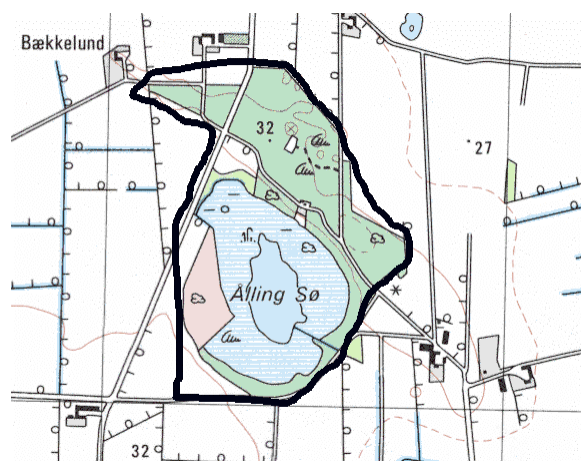
Stærkt tilgroet tidligere hedesø med rørskov og hængesæk. Omkring søen findes en lille hedebræmme, og i den nordlige del er der en mindre granplantage.

Karakteristik

Ynglende sorthalset lappedykker. Hættemågekoloni

Optællere

Jan Sørensen m.fl.



Ynglefugle, antal par

	1970	1976	1980	1993	1995
Toppet Lappedykker	1-2		1		
Sorthalset Lappedykker				16	
Knopsvane	1		1		
Gravand	1				
Krikand	1-2				
Gråand			1	1	
Rørhøg		1			
Vandrikse					1
Grønbenet Rørhøne	2				
Blishøne	2			6	
Dobbeltbekkasin			1		
Tinksmed	2-3		0-2		
Hættemåge	400-500		200	250	
Rørspurv				1	



Kvie Sø

Amt: Ribe
Kommune: Ølgod
Lokalitetsnr: 577181
Lokalitetstype: Sø
Klassifikation: V4 (V1?)

Ejer:
Dækning: Y3, R1
UTM E: 485600
UTM N: 6175650
Beskrivelse: Jacob S. Andersen 11/98

Beskrivelse

Stor, lavvandet, klar- og survandet hedesø med sandbund, omgivet af smal sivbræmme. I den sydlige del findes en mindre hedemose med vandfyldte tørvegrave, omgivet af birketrær.

Karakteristik

Ynglende vandfugle. Sorthalset lappedykker set i yngletiden.

Dækning

Kun sporadiske oplysninger om ynglefugle.

Beskyttelser

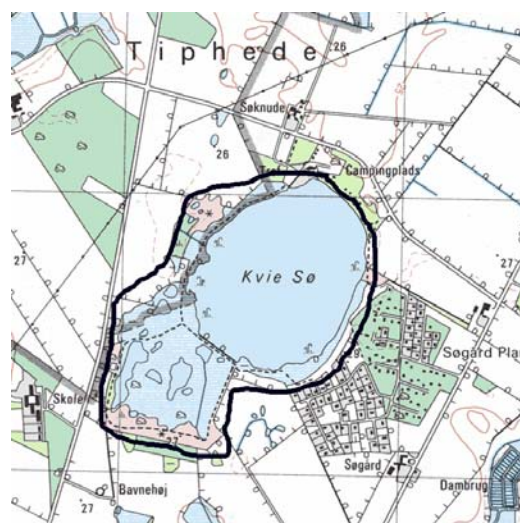
Naturvidenskabelig fredning omfattende 47 ha.

Rekreativ udnyttelse

Stort campingområde; badning.

Optællere

Jan Sørensen m.fl.



Tabel på næste side.



Kvie Sø

Ynglefugle, antal par

	1970	1980	1993	1994	1995
Toppet Lappedykker		1			
Knopsvane		1			1
Gravand	3	2			
Krikand	0-2				
Gråand	1-3			1-3	
Skeand		1			
Taffeland	0-1				
Troldand	2-4	2			
Grønbenet Rørhøne	1				
Blishøne	9	7	1		
Vibe	3	3			
Dobbeltbekkasin	2		1		
Rødben		1			
Tinksmed	0-2				
Hættemåge	0-15	20-100			
Sortterne		0-3			
Gøg			2		
Sivsanger					0-1
Kærsanger			0-1		
Rørspurv		1	5		

Rastefugle, årligt maksimum

	1970	1980	1993	1994	1995	1996
Toppet Lappedykker			8	4	4	2
Sorthalset Lappedykker			10			4
Pibesvane			3			
Sangsvane					1	4
Canadagås						7
Pibeand				4	6	42
Gråand	275	275	150	157	136	119
Taffeland	36	4	9	2	11	5
Troldand	10	10	41	30	36	21
Hvinand		2	34	70	39	15
Stor Skallesluger		3	1	3	13	
Vibe		100			46	
Dværgryle						32
Enkeltbekkasin		1				4
Dobbeltbekkasin		1	1	23	1	38
Hættemåge			900	2.000	150	
Stormmåge			50	12	2.500	1
Sølvmåge			80	30	50	342
Sortterne	14			1		



Assenbæk Mølledam og Plantage

Amt: Ribe
Kommune: Ølgod
Lokalitetsnr: 577560
Lokalitetstype: Sø, skov
Klassifikation: V4, S4

Ejer:
Dækning: Y3
UTM E: 476900
UTM N: 6173300
Beskrivelse: Jacob S. Andersen 11/98

Beskrivelse

To mindre mølledamme med rør- og dunhammerbevoksninger. Dammene er beliggende i et ret kuperet terræn, hvor der på skrænterne og i slugterne vokser egekrat i lav og middel højde. Vest herfor findes plantagen, der overvejende består af grantræer af middelhøjde.

Karakteristik

Ynglende rovfugle.

Dækning

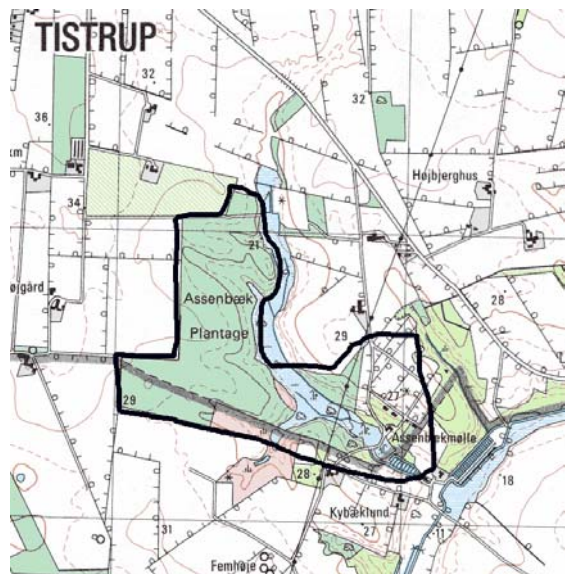
De nyere oplysninger er mangelfulde.

Beskyttelser

Landskabsfredning.

Rekreativ udnyttelse

Spejderlejr.



Ynglefugle, antal par

	1980	1993
Knopsvane	1	
Gråand	1-2	
Spurvehøg	1	1
Musvåge	1	1
Agerhøne		1
Grønbenet Rørhøne	1	
Blishøne	2	
Vibe	2	
Skovhornugle	1	1
Isfugl	1	
Grønspætte	1	
Stor Flagspætte	1	1
Misteldrossel	1-2	1
Ravn	1	
Gråsiken	2	
Rørspurv	2	1



Ølgod Kommunes Plantage

Amt: Ribe
Kommune: Ølgod
Lokalitetsnr: 577662
Lokalitetstype: Skov
Klassifikation:

Ejer:
Dækning:
UTM E: 478100
UTM N: 6188500
Beskrivelse: Jacob S. Andersen 11/98

Beskrivelse

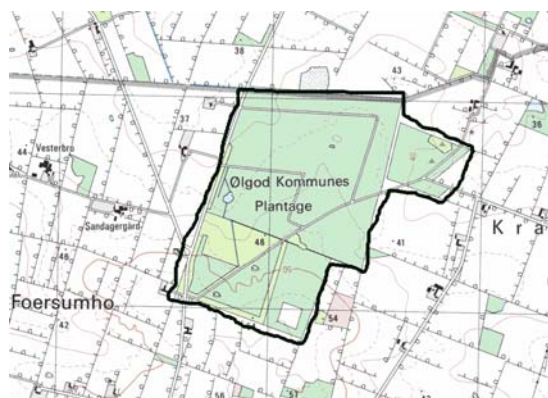
Overvejende granskov med større partier af bjergfyr og mindre afsnit af blandet løvskov.

Karakteristik

Ynglende rovfugle?

Dækning

Ingen nyere oplysninger.



Ynglefugle, antal par

	1980
Duehøg	1
Spurvehøg	2
Musvåge	2
Stor Flagspætte	1
Rødstjert	1
Misteldrossel	1
Gråsiken	1
Lille Korsnæb	1

De beskrevne lokaliteter, alfabetisk oversigt

Lokalitetsnavn	Nummer		
Abild Hede og Storemose	567515	Grovsø og Langvand	555316
Ajke Plantage	557360	Grærup Langsø	555380
Albuebugt og engene syd for	563241	Grærup Strand Hede	555315
Alslev Marsk	573120	Guldager Mølledam	561480
Alslev Å og Mølledam	573121	Guldager Plantage	561464
Ansager Plantage med Grønmosen og Pøtmose	577160	Gyttøgårds Plantage	565362
Assenbæk Mølledam og Plantage	577560	Halen samt enge og vade syd for Nordby	563141
Baldersbæk Plantage	565361	Haltrup Hede	577116
Barnsø	555386	Heden mellem Bordrup og Ål Plantager	555217
Billum Enge og Holmen	573420	Heden mellem Fanø Klitplantage og Sønderho	563215
Bjølund Plantage og Mose	557562	Heden ved Store Råbjerg	551115
Blåbjerg Klitplantage	553561	Hellesø	555385
Blåvandshuk	555209	Henne Strand	555384
Bramming Hovedgård	557160	Henne Strand Hede	553116
Brørup Langeskov	559260	Hillerup Enge	571042
Champignonsøen ved Tjæreborg	561007	Hjerting Strand	561439
Dyreby Plantage	553181	Hjortkær	567220
Endrupholm Skov	557560	Hjortlund Hede og Sø	565115
Esbjerg Havn	561202	Hollænderskoven og Dammosen	557260
Esbjerg-skovene	561260	Holme Å fra Starup til Karlsgårde Sø	567005
Estrup Skov	575760	Holmsø	555383
Fanø Klitplantage	563260	Holsted-Stilde Ådal og Hulkjær Plantage	559120
Fanø Nordspids	563009	Hovborg Plantage	569460
Fanø Sydspids	563242	Hundsby Plantage	575461
Filsø	553179	Høllund Søgård Plantage	551261
Filsø Hede og Porsmose Bjerger	553117	Indvindingen (Mandø Hølade)	571025
Fitting Sø	551283	Jedsted Enge	571043
Fladsø	567181	Kallesmærsk Hede	555216
Fonager Mose	557380	Karlsgårde Sø	567580
Fovrfelt Sø	561280	Klelund Hede	569415
Fromssejr Nørresø	551280	Klæggrove nord for Kammerslusen	571030
Fromssejr og Slauggård Plantager	551260	Klæggrove ved Vilslev	571820
Frøstrup Plantage	553360	Knoldsø ved Slauggård Plantage	551282
Fæsted Mose	571780	Kobro Enge	571034
Gammel Hviding Enge	571006	Kongeådal fra Knagmølle til Foldingbro	575520
Gammel Hviding Forland	571007	Kragelund Mose	575281
Gammelgab-søerne (nord)	553582	Kulmosen, Kæret og Katbøl Hede	569580
Gammelgab-søerne (syd)	553005	Kvie Sø	577181
Gejsing og Gesten Skove	575160	Kvong Bæk	553221
Gellerup og Skonager Plantager samt Kongens Kær	573762	Kærgård Klitplantage	555360
Gerndrup Bøgeskov	559161	Landsø og Nebel Mærsk	553581
Gispel Mose	575280	Langli	555143
Grimstrup Krat	567260	Lilleflod Sø	553580
Grindsted Engsø	565283	Lummerbæk	553220
Grindsted Plantage	565263	Lyдум Plantage	553480
		Lyngbo Hede	553115

Lønne Plantage	553560	Stilde Plantage	559160
Lønne Vandflod (Kirkeflod)	553583	Sædding Strand	561440
Mandø	571601	Sædding Ådal	561441
Mandø Ebbevej	571015	Sølager Sø	555382
Mandø Låningsvej	571064	Sønder Farup Klæggrav	571026
Marbæk Plantage	561560	Sønder Omme Plantage	565560
Marbæk-søerne	561580	Sønderskov	559261
Mejls og Orten Plantager	573760	Sønderskov Mølledam og Maltbæk	559280
Mose ved Slauggård Plantage	551281	Søvig Sund	555381
Munkesø	571980	Tarphage Enge (Tarp Enge)	573221
Måde Enge	561240	Tranbjerg Mose	567680
Novrup Grusgrav	561212	Ulvebanke Grusgrav og Mose	551112
Ny klæggrav ved Sneum Sluse (Allerup Enge)	561008	Urup Mose	565280
Nyminde Plantage	553007	Utoft Plantage	565265
Nørholm Hede	573615	Varde Kær	573720
Nørholm Skov	573660	Varde Søndre Hede	573116
Nørre Farup Vestersø	571038	Varde Søndre Plantage	573763
Oksby Enge (Ho Enge nord)	555140	Varde Å fra Alslev Marsk til Ho Bugt	573220
Oksby og Bordrup Klitplantager	555261	Varming Sø (Ribe Å ved Seem)	571920
Randbøl Hede	551215	Veerst-Egholt Skov	575660
Raskenborg Sø	569180	Vejen Mose	575780
Ravnholtgård Skov	575362	Vejers Klitplantage med Årrild Sø, Engsø og Råsø	555260
Revsing Plantage	575361	Vester Nebel Sø	561380
Ribe Holme	571033	Vester Vedsted Enge	571010
Ribe Østerå	571821	Vester Vedsted Forland	571011
Rindby Strand	563006	Vester Vedsted Vade	571012
Rolfsø og Skyhede	553182	Vibæk Plantage og Grusgrav	557561
Rottarp-Ovtrup Plantage	553780	Vilslev Enge	571044
Råhede Enge	571008	Vilslev Forland	571045
Råhede Vade	571009	Vilslev Mose	557480
Sdr. Bork Teglværkssøer	553009	Vorbasse Sønderhede	551217
Sjapmosen	571981	Vrenderup Mose	567180
Skallingen	555141	Vrøgum Klitplantage	555361
Skovsende Plantage	565561	Ølgod Kommunes Plantage	577662
Skødstrup Enge	555340	Ål Præstesø	555387
Slunden og klitheden ml. Rindby Strand og Fanø Klitplantage	563115	Ålling Hede og Mose	577115
Sneum Forland (Ovret)	557008	Ålling Sø	577180
Solbjerg Plantage	561060		